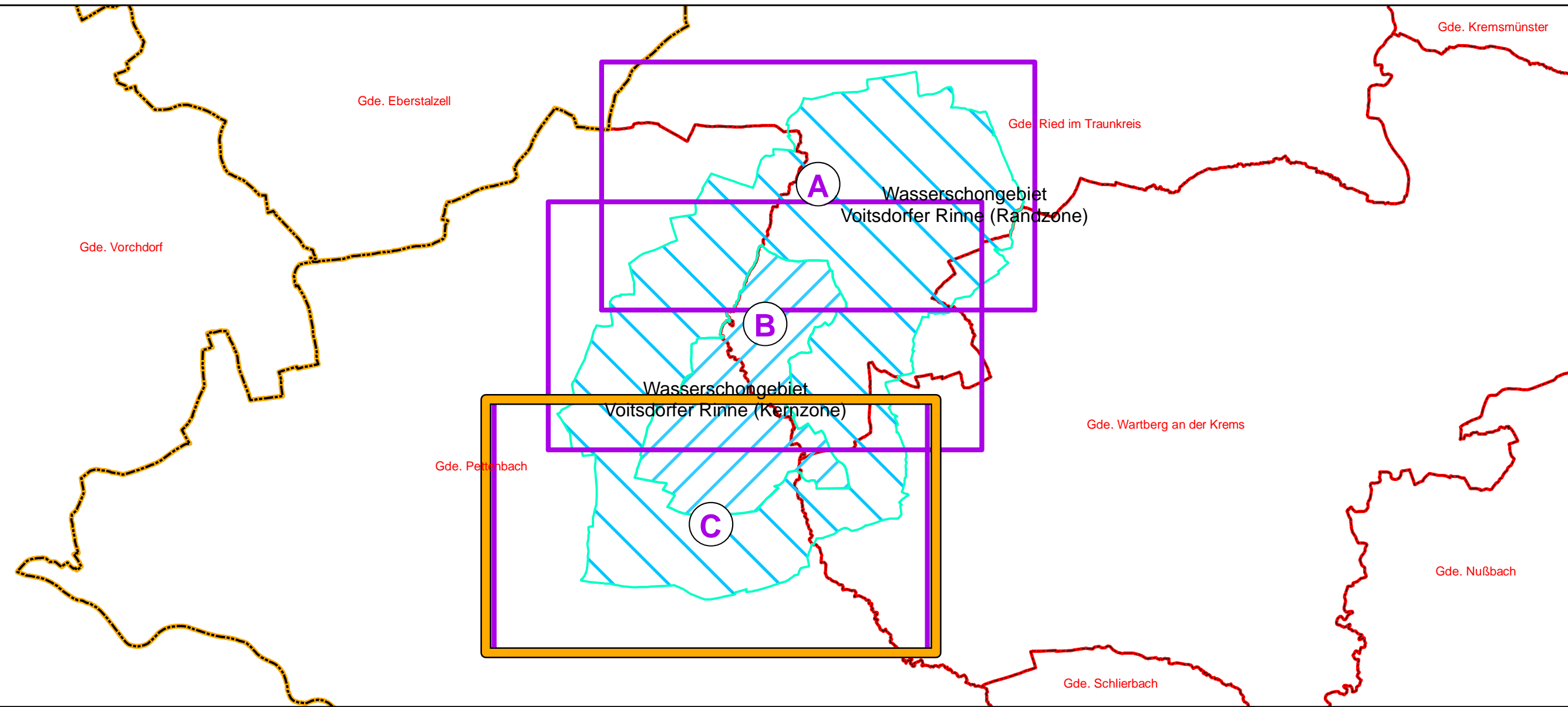
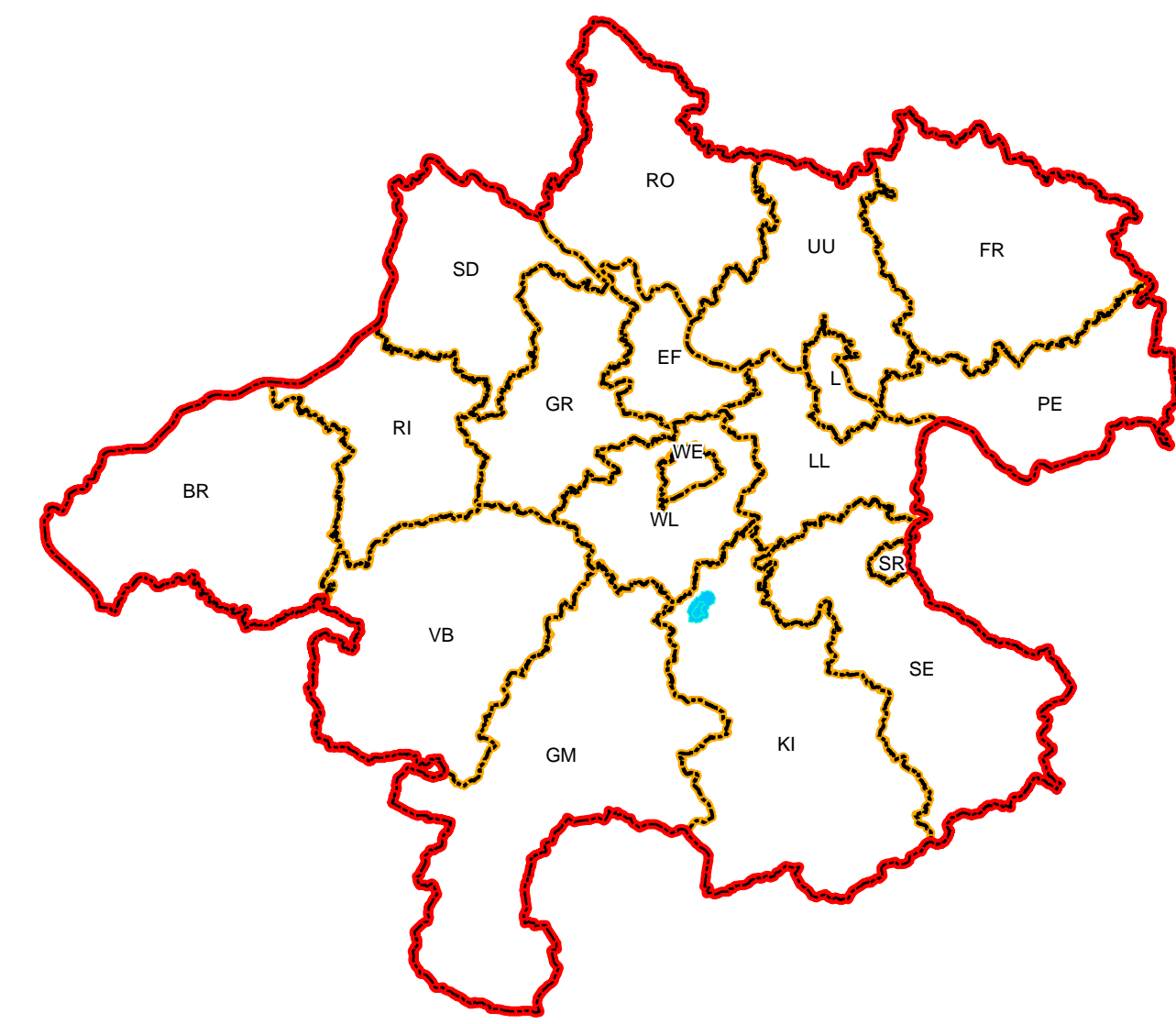


Bearbeitung: Abteilung Wasserwirtschaft
 Datum: April 2021





Quellen:
 BEV (Stand 01.10.2020)
 DORIS (Orthofotos)



Legende

Wasserschongebiet

Zonenart

-  Wasserschongebiet - Kernzone
-  Wasserschongebiet - Randzone
-  Grundstücke
-  Katastralgemeindegrenzen
-  Gemeindegrenzen
-  Bezirksgrenzen
-  Landesgrenze



Wasserschongebiet Voitsdorfer Rinne Detailkarte C

Anlage 2
 zur Verordnung des Landeshauptmanns
 von Oberösterreich, mit der ein
 Wasserschongebiet zum Schutz des
 Grundwasservorkommens der Voitsdorfer Rinne in
 den Gemeinden Ried im Traunkreis, Pettenbach
 und Wartberg an der Krems erlassen wird.
 (Wasserschongebiet Voitsdorfer Rinne)