Regionalprogramm „Trinkwasserversorgung aus Tiefengrundwässern“

Anlage 2 zur Verordnung des Landeshauptmannes von Oberösterreich zum Schutz der Tiefengrundwässer zur Trinkwasserversorgung

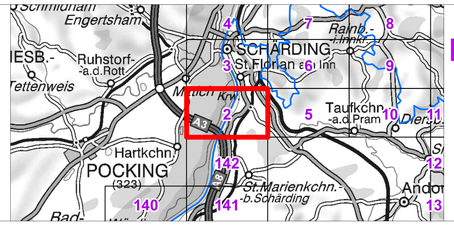

ZEICHENERKLÄRUNG

- Grenze Regionalprogramm
- Grundstücke

100 50 0 100 200 300 400 500 Meter

1:5.000

N

Bearbeitung: Abt. Anlagen-, Umwelt- und Wasserrecht
Datum: Sptember 2019
Quellen: Land OÖ, BEV (Stand 1.10.2018)

LAND OBERÖSTERREICH

Regionalprogramm „Trinkwasserversorgung aus Tiefengrundwässern“

Anlage 3 zur Verordnung des Landeshauptmannes von Oberösterreich zum Schutz der Tiefengrundwässer zur Trinkwasserversorgung

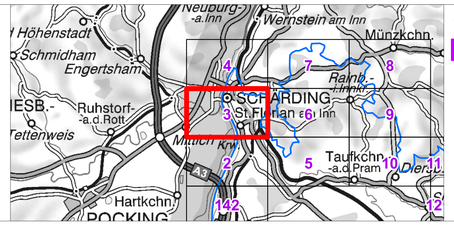

ZEICHENERKLÄRUNG

- Grenze Regionalprogramm
- Grundstücke

100 50 0 100 200 300 400 500 Meter

1:5.000

N

Bearbeitung: Abt. Anlagen-, Umwelt- und Wasserrecht
Datum: Sptember 2019
Quellen: Land OÖ, BEV (Stand 1.10.2018)

LAND OBERÖSTERREICH

Regionalprogramm „Trinkwasserversorgung aus Tiefengrundwässern“

Anlage 4 zur Verordnung des Landeshauptmannes von Oberösterreich zum Schutz der Tiefengrundwässer zur Trinkwasserversorgung

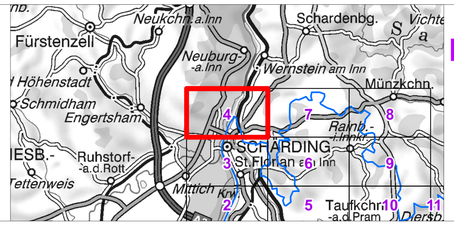

ZEICHENERKLÄRUNG

- Grenze Regionalprogramm
- Grundstücke

100 50 0 100 200 300 400 500 Meter

1:5.000

N

Bearbeitung: Abt. Anlagen-, Umwelt- und Wasserrecht
Datum: Sptember 2019
Quellen: Land OÖ, BEV (Stand 1.10.2018)

LAND OBERÖSTERREICH

Regionalprogramm „Trinkwasserversorgung aus Tiefengrundwässern“

Anlage 5 zur Verordnung des Landeshauptmannes von Oberösterreich zum Schutz der Tiefengrundwässer zur Trinkwasserversorgung

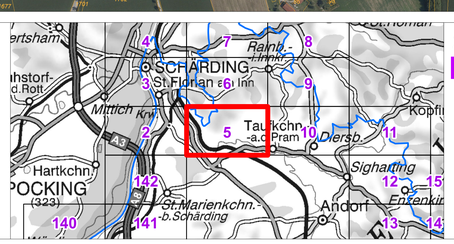

ZEICHENERKLÄRUNG

- Grenze Regionalprogramm
- Grundstücke

100 50 0 100 200 300 400 500 Meter

1:5.000

N

Bearbeitung: Abt. Anlagen-, Umwelt- und Wasserrecht
Datum: September 2019
Quellen: Land OÖ, BEV (Stand 1.10.2018)

LAND OBERÖSTERREICH