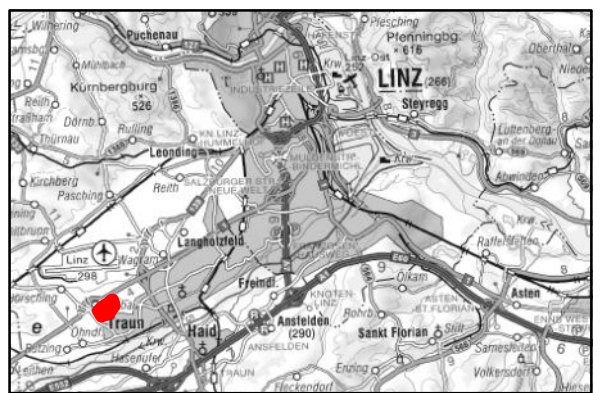






Naturschutzgebiet
„Wasserwald-Traun“



Legende:

-  Naturschutzgebiet
-  Grundstücke
-  Katastralgemeindegrenzen
-  Gemeindegrenzen

Bearbeitung: Abteilung Naturschutz
Datum: 17.12.2020
Quellen: BEV (Stand 01.10.2019)
DORIS (Orthofotos)

Maßstab: **1 : 4.000**

