








### Legende

-  Wasserschongebiet Scharlinz (Kernzone)
-  Trockenbaggerungsfläche
-  Grundwasserschichtenlinien für mittlere Grundwasserstände (MGW-Zeitreihe 1980-2010)
-  Höhengschichtenlinien (20 cm)  
1 Meter - Linien      20 cm - Linien
-  Grundstücke mit Nummer (Stand: DKM 2012)
-  Gemeindegrenzen Oö.
-  Bezirksgrenzen Oö.

Medieninhaber und Herausgeber:  Amt der Oö. Landesregierung  
Direktion Umwelt und Wasserwirtschaft  
Abteilung Grund- und Trinkwasserwirtschaft  
Kärntnerstraße 12, 4021 Linz  
Tel.: (+43 732) 7720 - 124 78  
Fax: (+43 732) 7720 - 21 26 62  
E-Mail: gtw.post@ooe.gv.at  
www.land-oberoesterreich.gv.at

Redaktion:   
Fachliche Bearbeitung: Dipl.-Ing. Klaus Wachtveitl  
Kartografie: Franz Wareyka

Erscheinungsdatum: September 2014

Urheberrechte an den Kartengrundlagen: WIS, Land OÖ-DORIS, BEV (c)2012

DVR: 0069264  
Copyright: Grund- und Trinkwasserwirtschaft

