
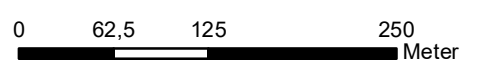


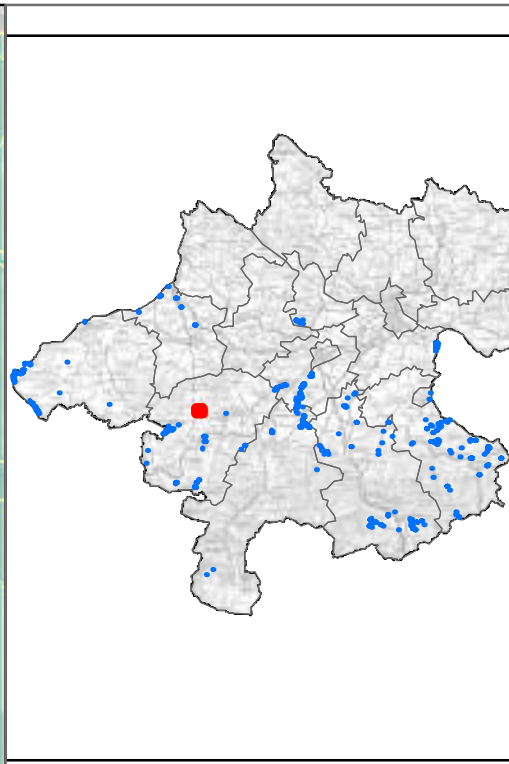
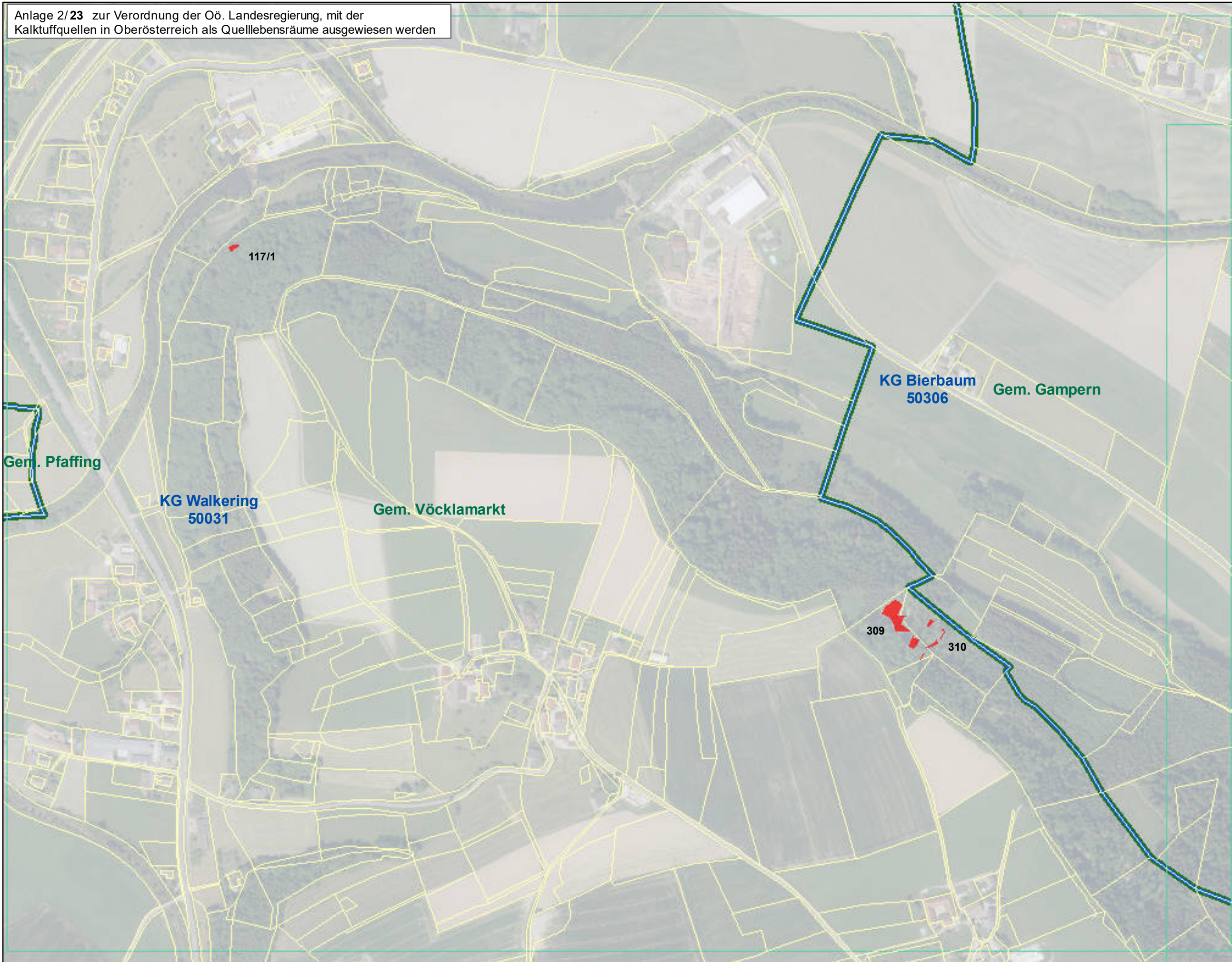
Anlage 2/22 von 113

- Legende:**
-  Kalktuffquellen
 -  Grundstücke
 -  Blattschnitt
 -  Katastralgemeindegrenzen Oö.
 -  Gemeindegrenzen Oö.
 -  Landesgrenze Oö.

Bearbeitung: Abteilung Naturschutz
Datum: 11.01.2021
Quellen: BEV (Stand: 01.10.2019)
Orthofotos: DORIS

Maßstab: 1 : 5.000



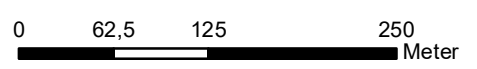


Legende:

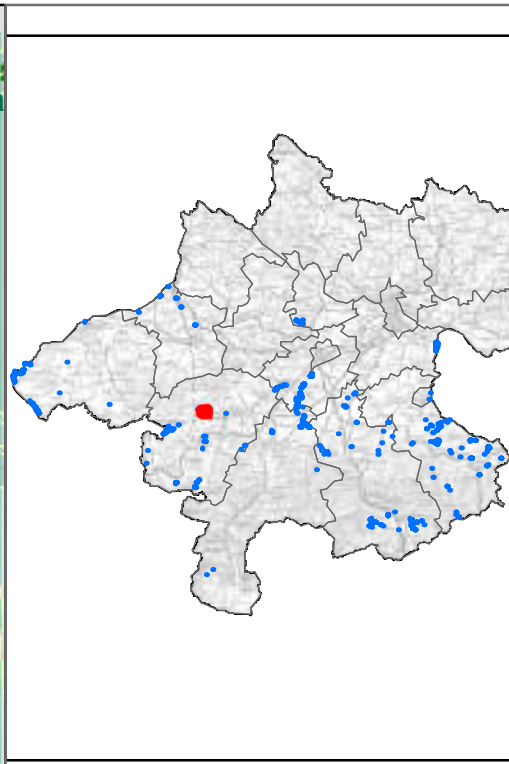
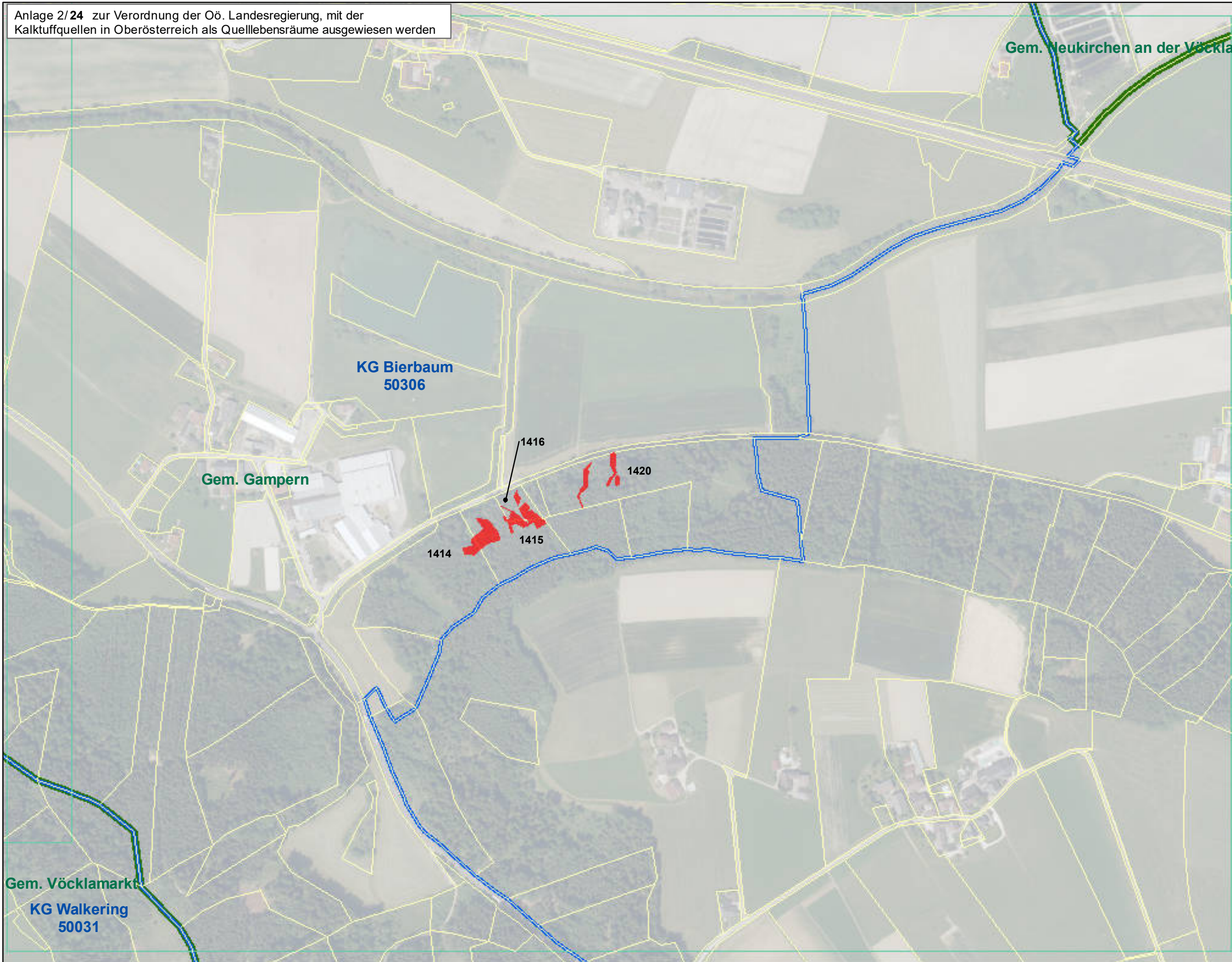
- Kalktuffquellen
- Grundstücke
- Blattschnitt
- Katastralgemeindegrenzen Oö.
- Gemeindegrenzen Oö.
- Landesgrenze Oö.

Bearbeitung: Abteilung Naturschutz
Datum: 11.01.2021
Quellen: BEV (Stand: 01.10.2019)
Orthofotos: DORIS

Maßstab: 1 : 5.000



Anlage 2/24 zur Verordnung der Oö. Landesregierung, mit der Kalktuffquellen in Oberösterreich als Quelllebensräume ausgewiesen werden



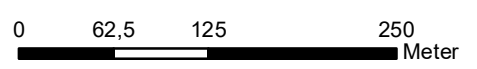
Anlage 2/24 von 113

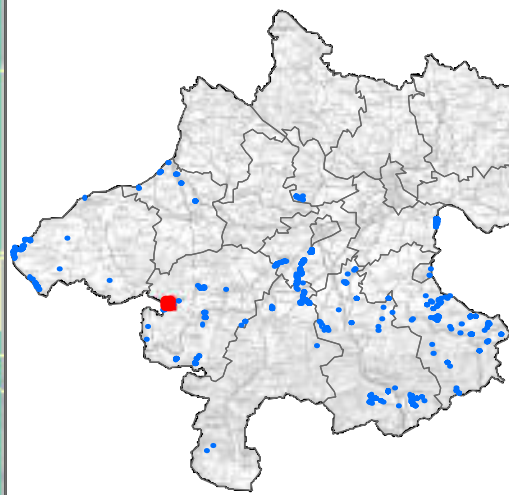
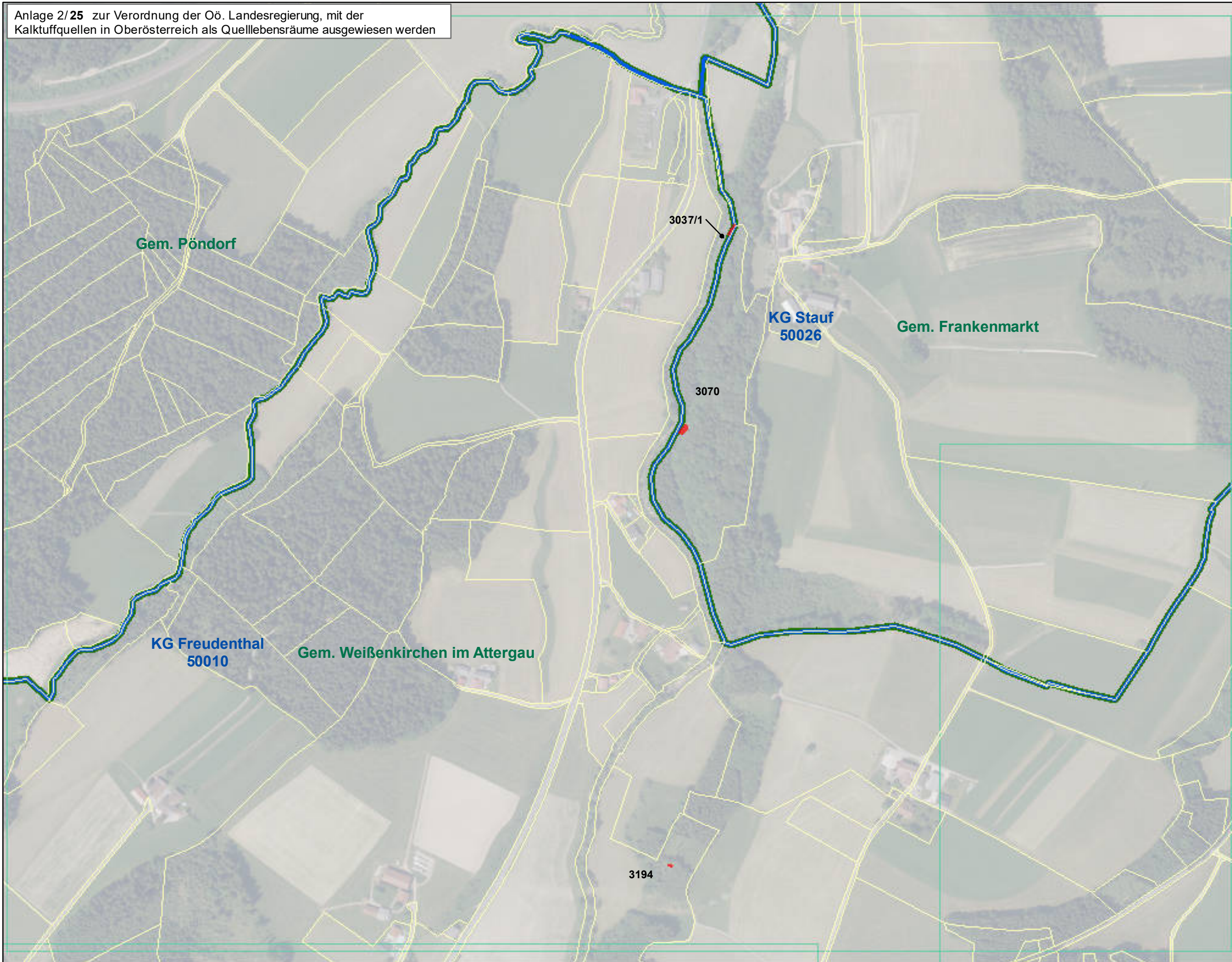
Legende:

- Kalktuffquellen
- Grundstücke
- Blattschnitt
- Katastralgemeindegrenzen Oö.
- Gemeindegrenzen Oö.
- Landesgrenze Oö.







Bearbeitung: Abteilung Naturschutz
Datum: 11.01.2021
Quellen: BEV (Stand: 01.10.2019)
Orthofotos: DORIS

Maßstab: 1 : 5.000



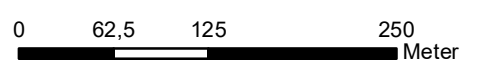


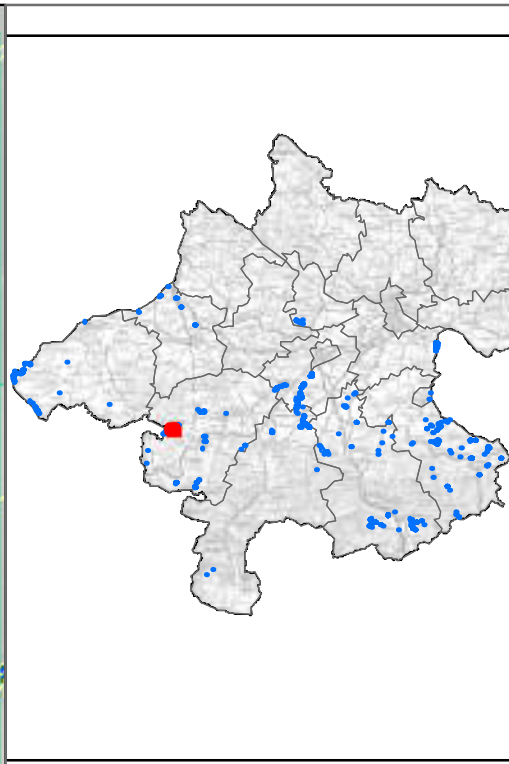
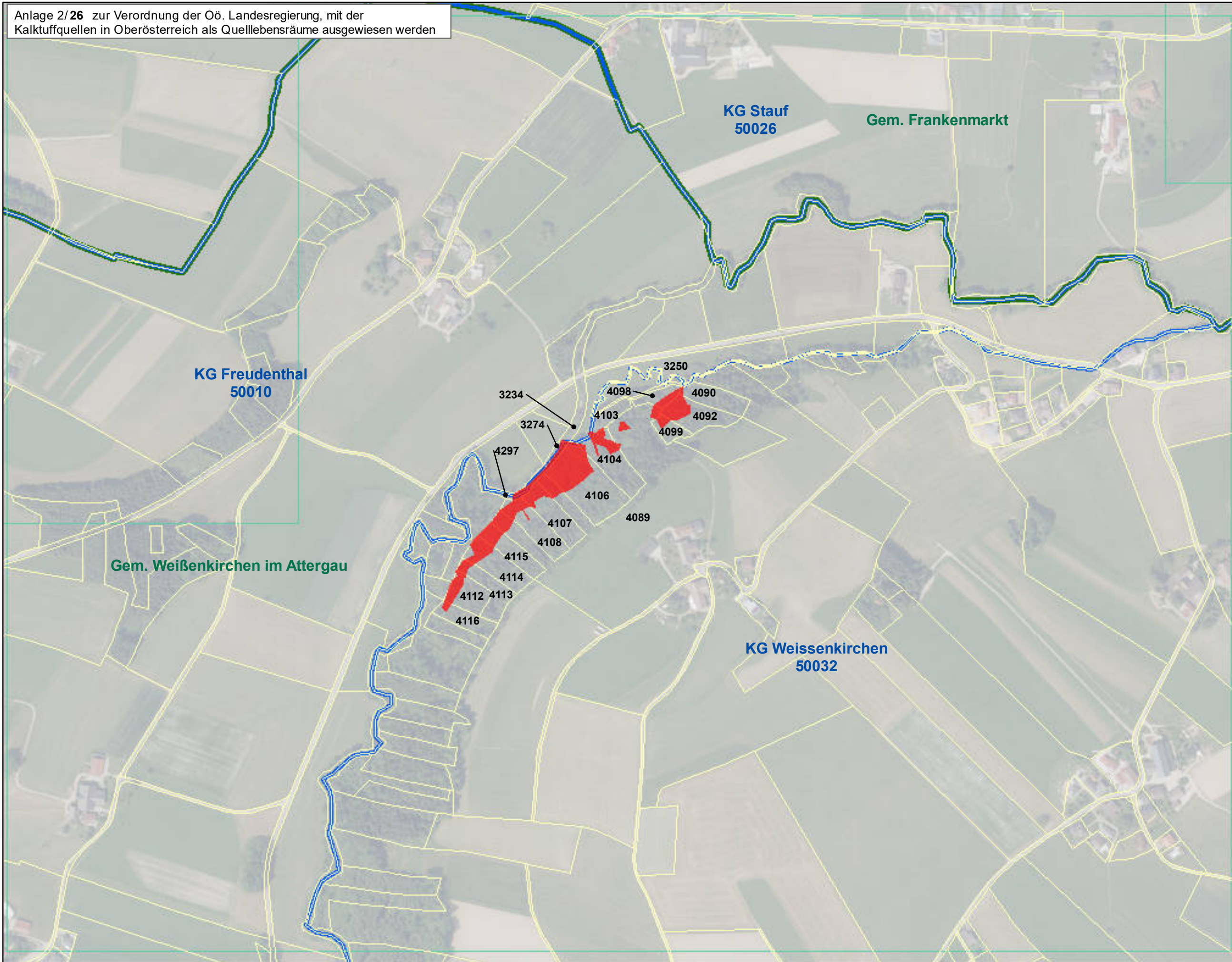
Legende:

-  Kalktuffquellen
-  Grundstücke
-  Blattschnitt
-  Katastralgemeindegrenzen Oö.
-  Gemeindegrenzen Oö.
-  Landesgrenze Oö.

Bearbeitung: Abteilung Naturschutz
Datum: 11.01.2021
Quellen: BEV (Stand: 01.10.2019)
Orthofotos: DORIS

Maßstab: 1 : 5.000



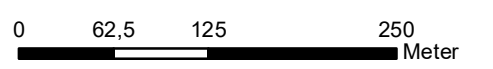


Legende:

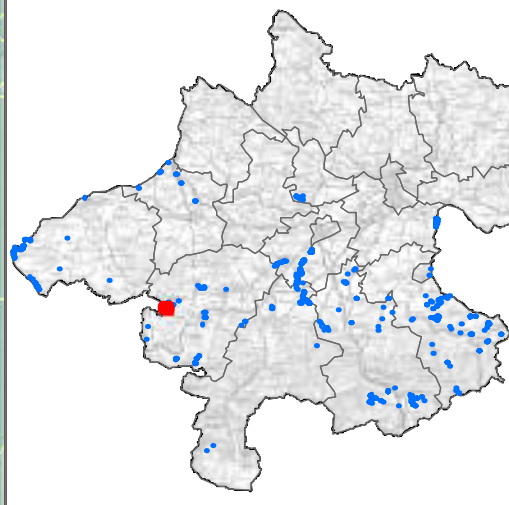
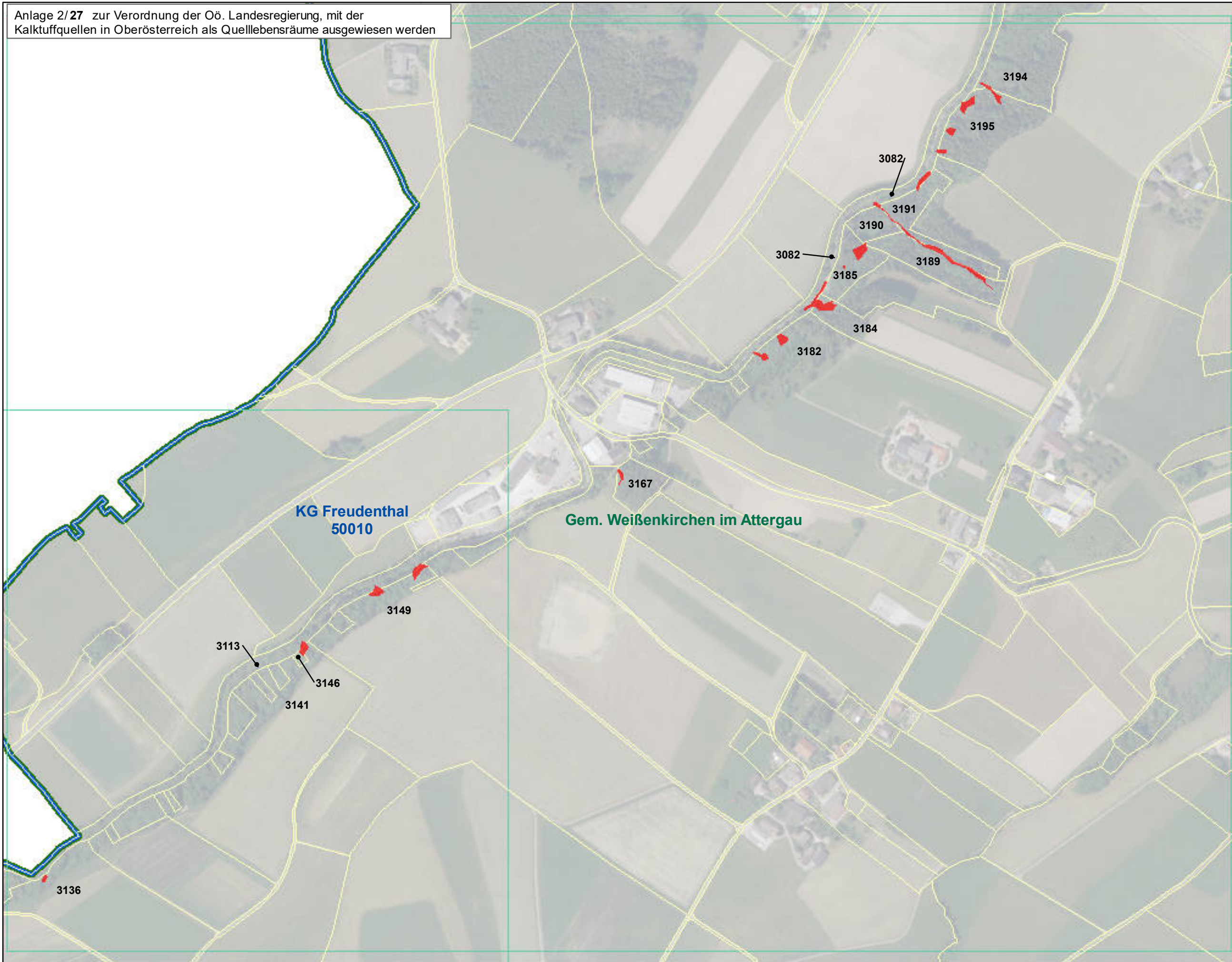
- Kalktuffquellen
- Grundstücke
- Blattschnitt
- Katastralgemeindegrenzen Oö.
- Gemeindegrenzen Oö.
- Landesgrenze Oö.

Bearbeitung: Abteilung Naturschutz
Datum: 11.01.2021
Quellen: BEV (Stand: 01.10.2019)
Orthofotos: DORIS

Maßstab: 1 : 5.000



LAND OBERÖSTERREICH



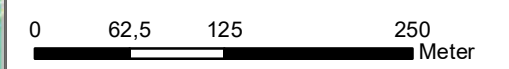
Anlage 2/27 von 113

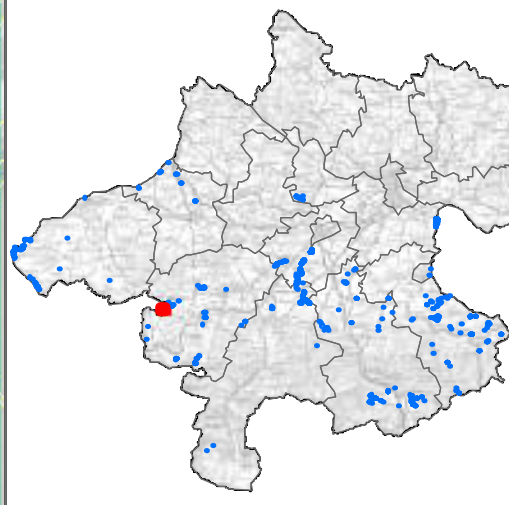
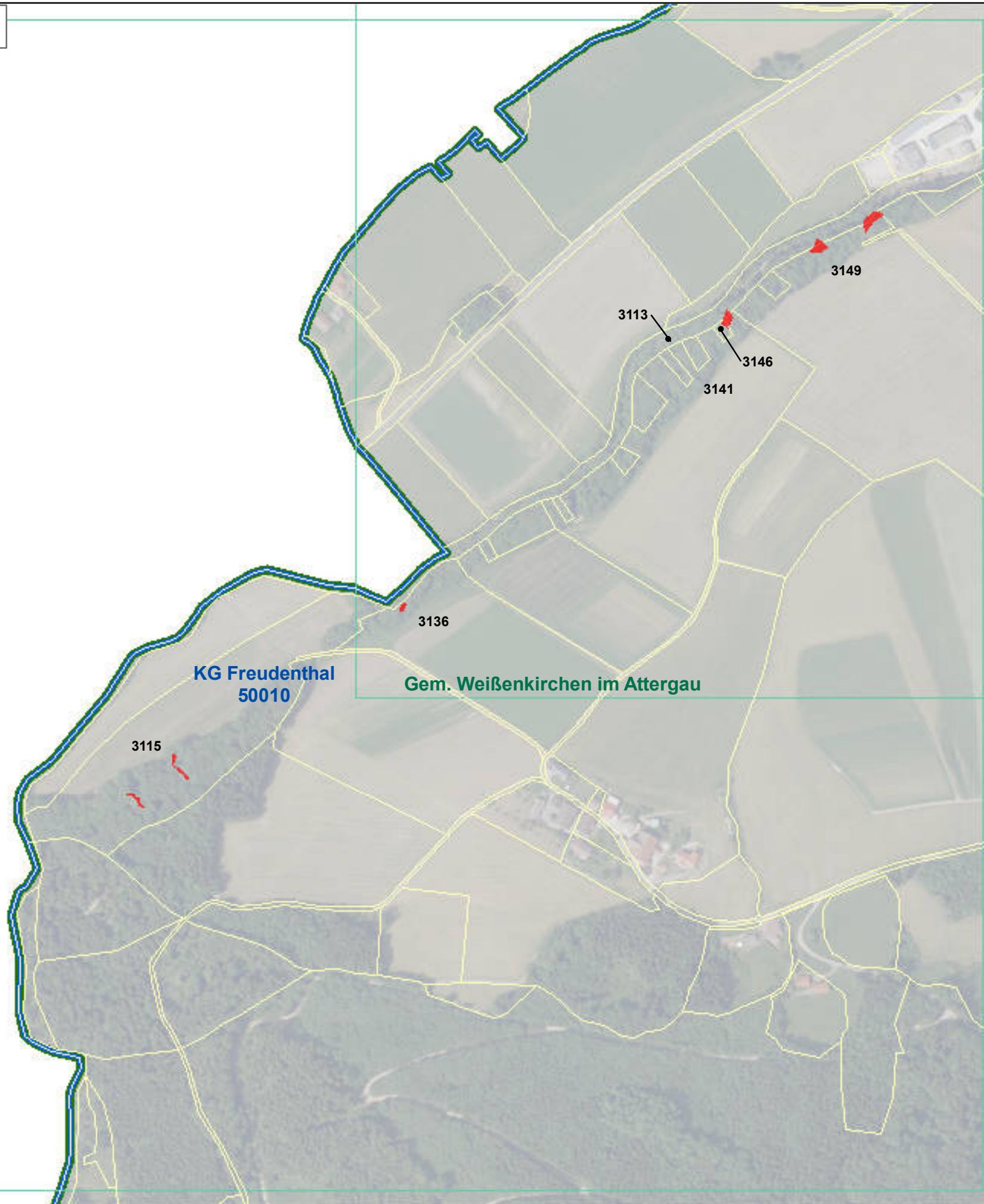
Legende:

- Kalktuffquellen
- Grundstücke
- Blattschnitt
- Katastralgemeindegrenzen Oö.
- Gemeindegrenzen Oö.
- Landesgrenze Oö.




Bearbeitung: Abteilung Naturschutz
Datum: 11.01.2021
Quellen: BEV (Stand: 01.10.2019)
Orthofotos: DORIS

Maßstab: 1 : 5.000



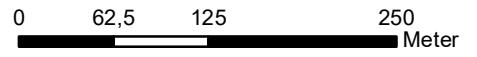


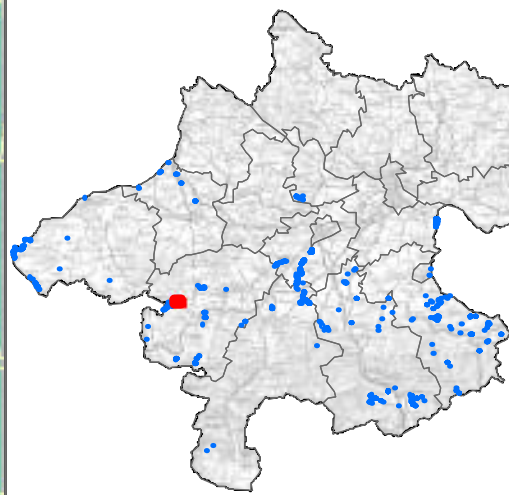
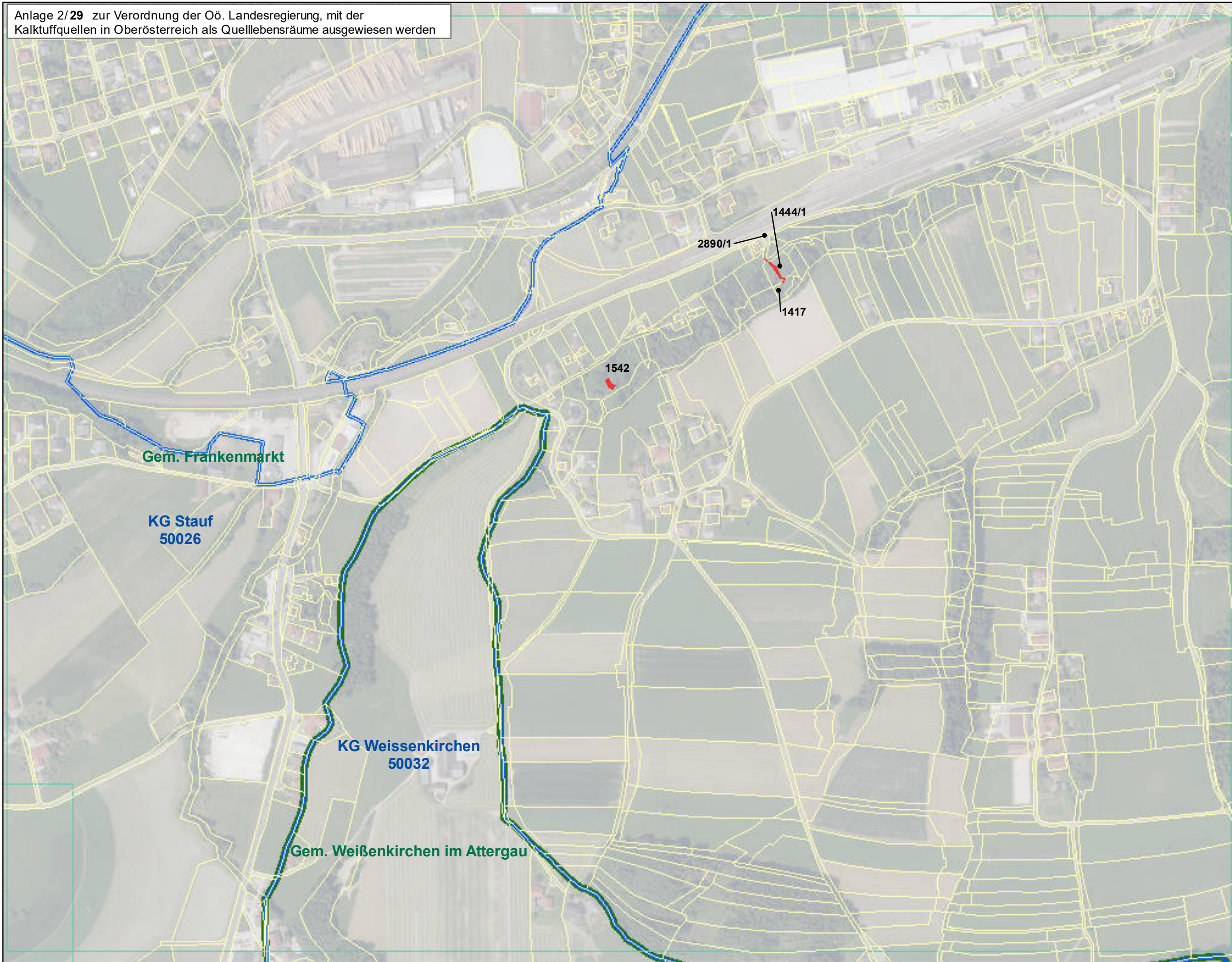
Anlage 2/28 von 113


- Legende:**
-  Kalktuffquellen
 -  Grundstücke
 -  Blattschnitt
 -  Katastralgemeindegrenzen Oö.
 -  Gemeindegrenzen Oö.
 -  Landesgrenze Oö.

Bearbeitung: Abteilung Naturschutz
Datum: 11.01.2021
Quellen: BEV (Stand: 01.10.2019)
Orthofotos: DORIS

Maßstab: 1 : 5.000

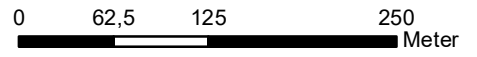


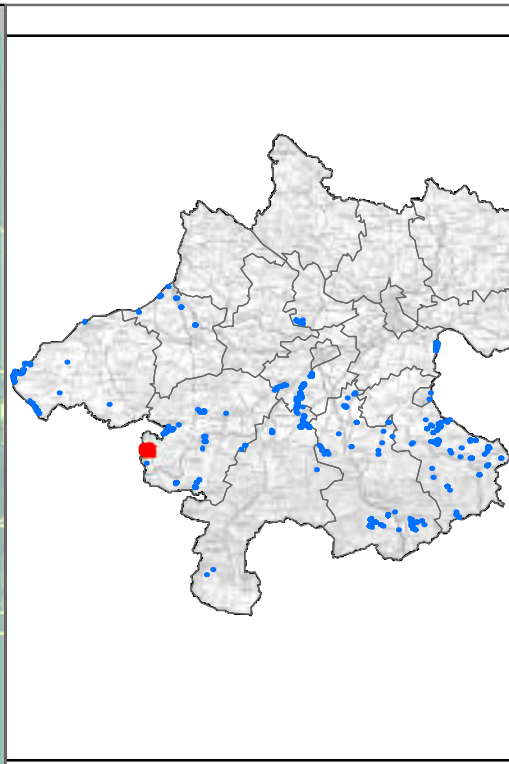
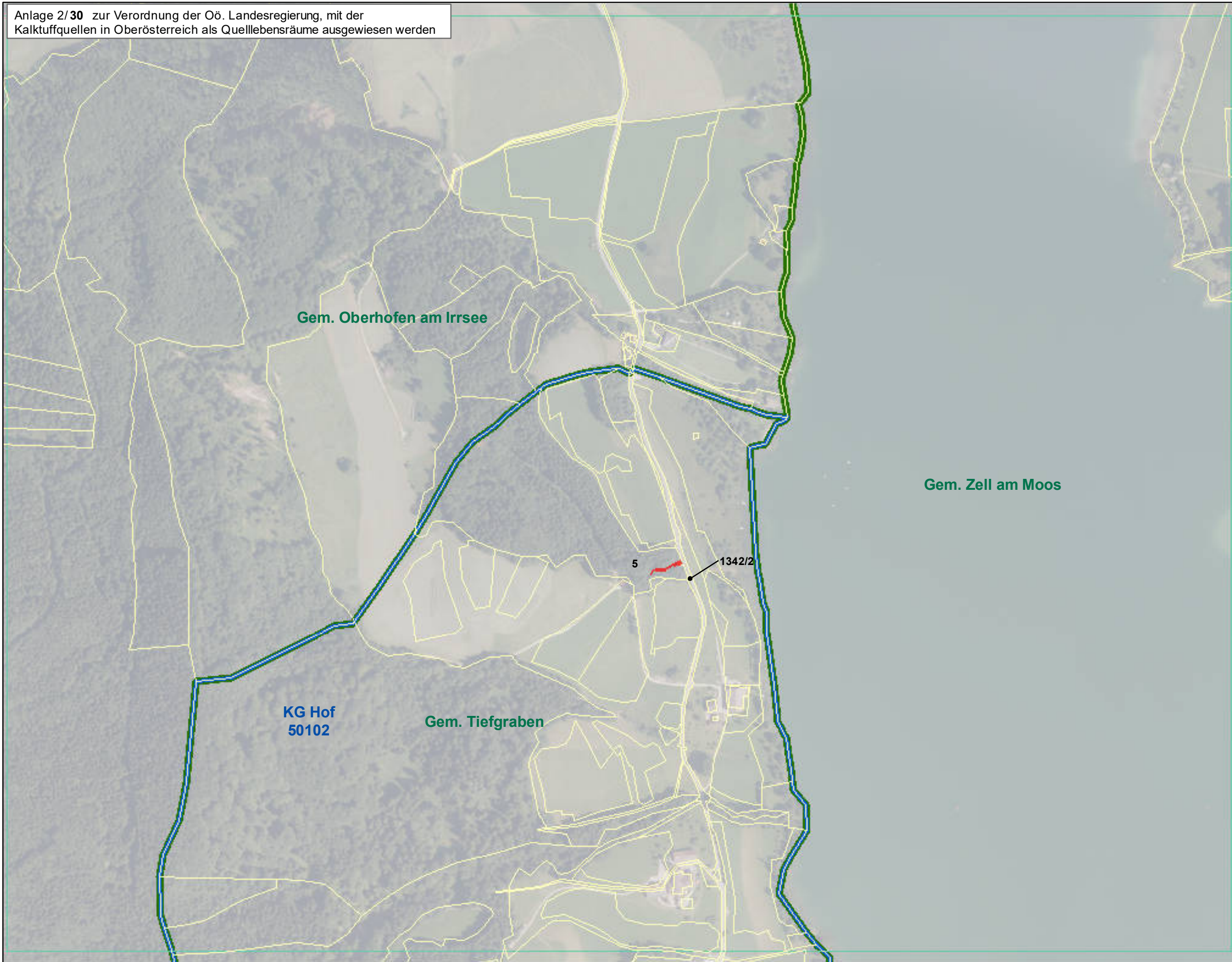


- Legende:**
-  Kalktuffquellen
 -  Grundstücke
 -  Blattschnitt
 -  Katastralgemeindegrenzen Oö.
 -  Gemeindegrenzen Oö.
 -  Landesgrenze Oö.

Bearbeitung: Abteilung Naturschutz
Datum: 11.01.2021
Quellen: BEV (Stand: 01.10.2019)
Orthofotos: DORIS

Maßstab: 1 : 5.000





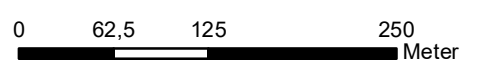
Anlage 2/30 von 113

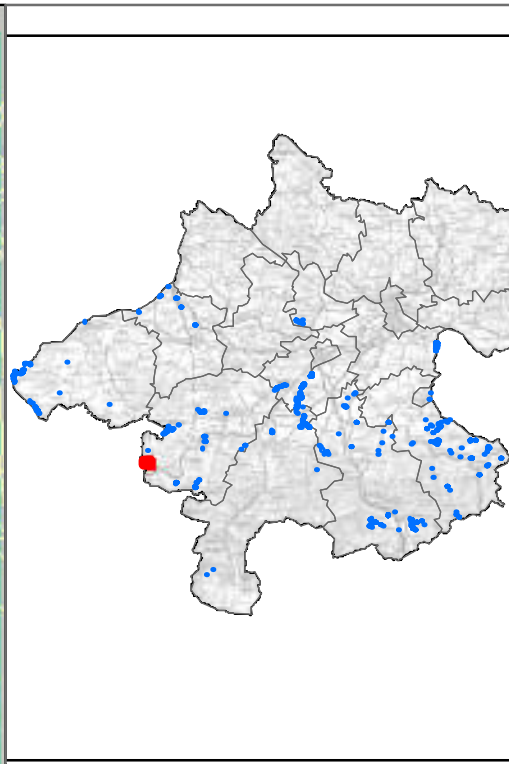
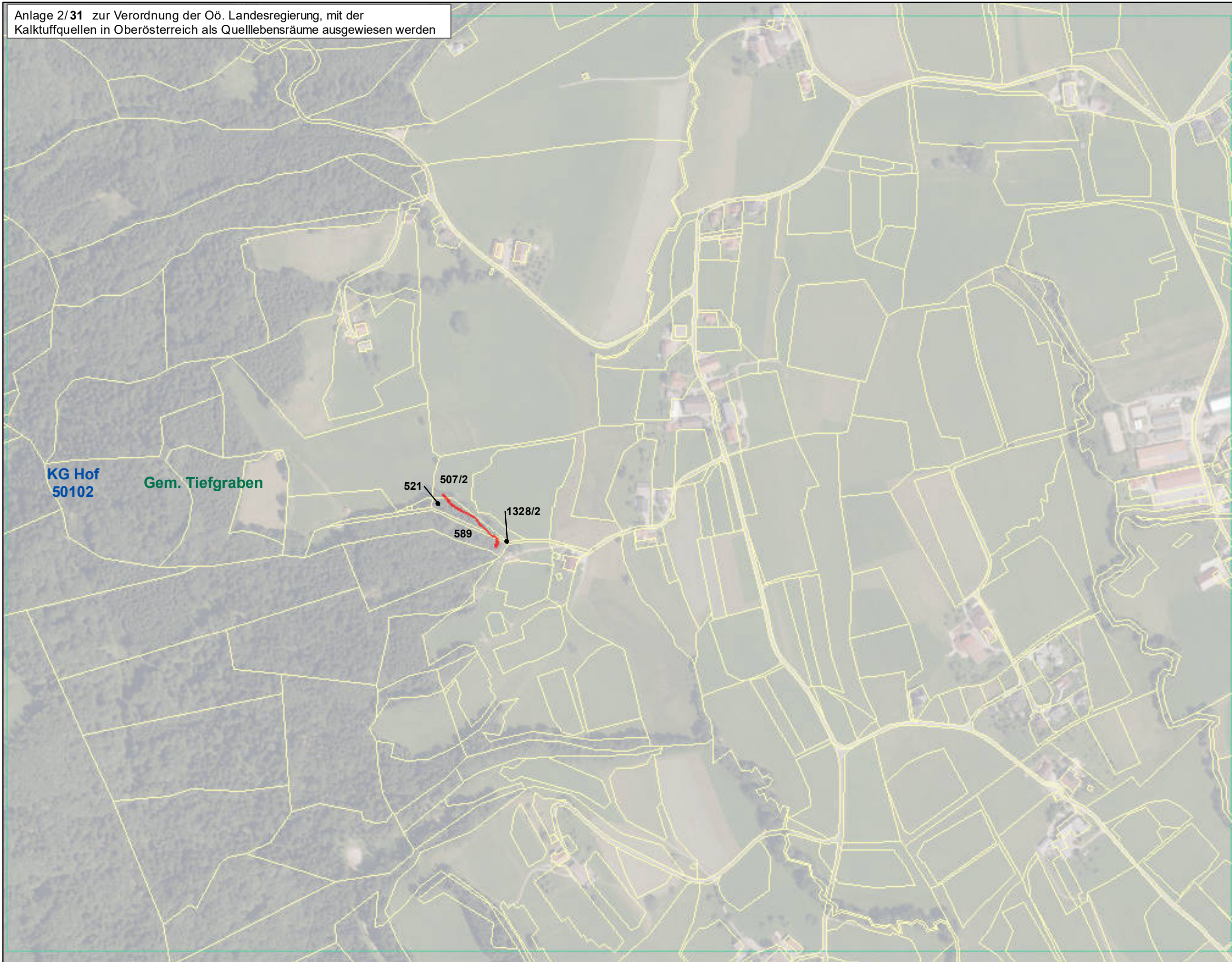
Legende:

- Kalktuffquellen
- Grundstücke
- Blattschnitt
- Katastralgemeindegrenzen Oö.
- Gemeindegrenzen Oö.
- Landesgrenze Oö.

Bearbeitung: Abteilung Naturschutz
Datum: 11.01.2021
Quellen: BEV (Stand: 01.10.2019)
Orthofotos: DORIS

Maßstab: 1 : 5.000





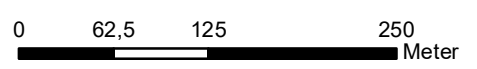
Anlage 2/31 von 113

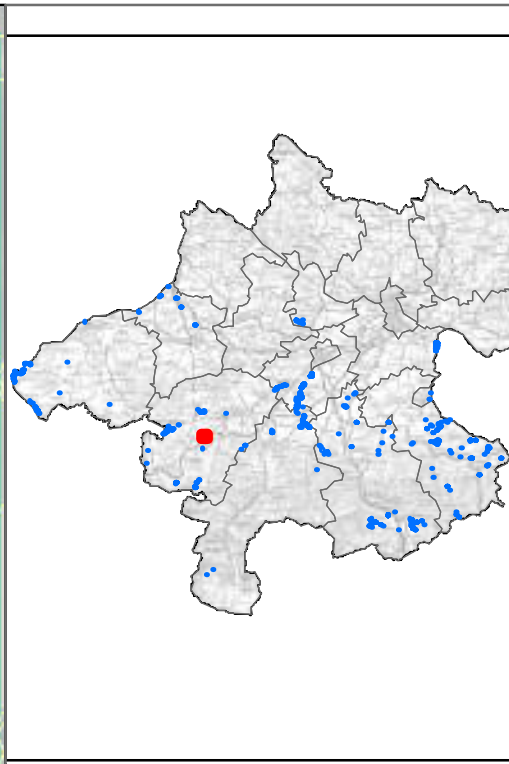
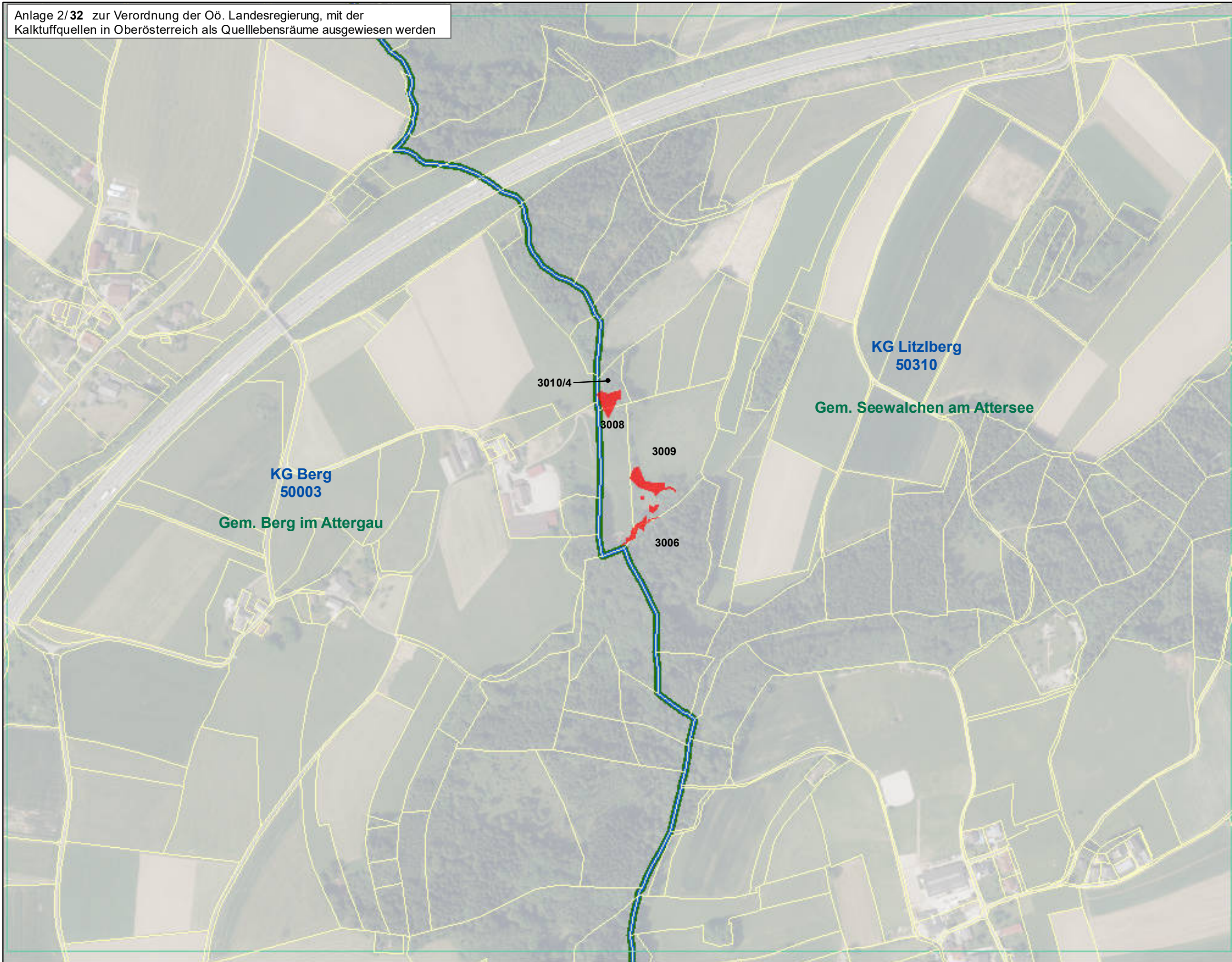
Legende:

- Kalktuffquellen
- Grundstücke
- Blattschnitt
- Katastralgemeindegrenzen Oö.
- Gemeindegrenzen Oö.
- Landesgrenze Oö.

Bearbeitung: Abteilung Naturschutz
Datum: 11.01.2021
Quellen: BEV (Stand: 01.10.2019)
Orthofotos: DORIS

Maßstab: 1 : 5.000





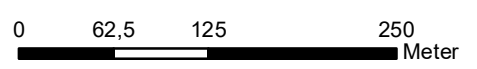
Anlage 2/32 von 113

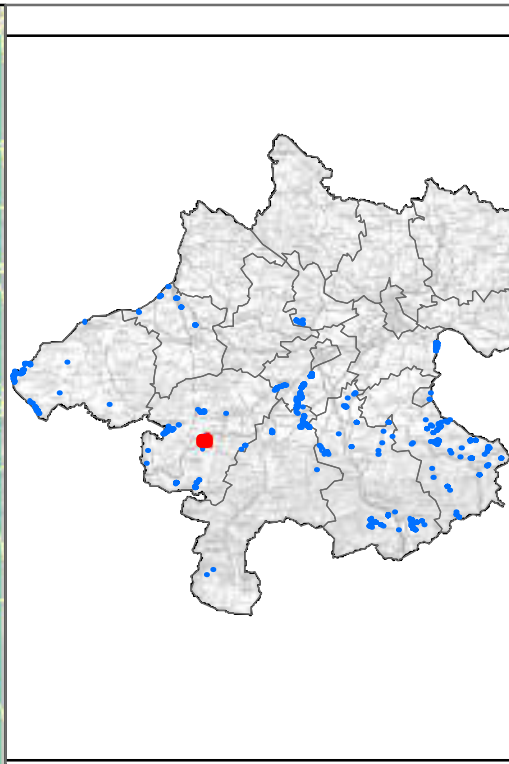
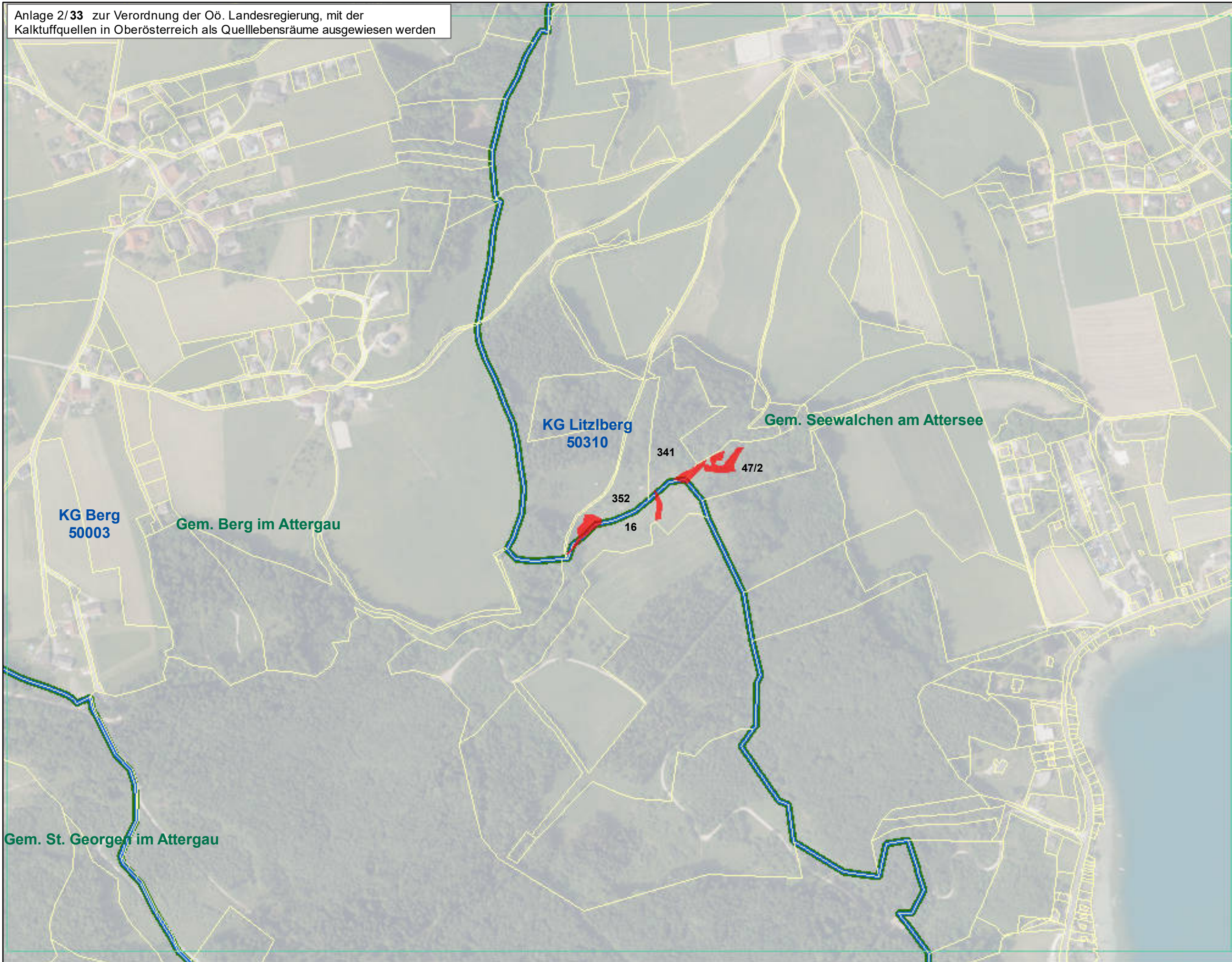
Legende:

- Kalktuffquellen
- Grundstücke
- Blattschnitt
- Katastralgemeindegrenzen Oö.
- Gemeindegrenzen Oö.
- Landesgrenze Oö.

Bearbeitung: Abteilung Naturschutz
Datum: 11.01.2021
Quellen: BEV (Stand: 01.10.2019)
Orthofotos: DORIS

Maßstab: 1 : 5.000



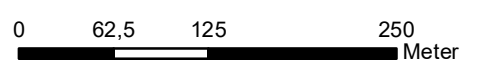


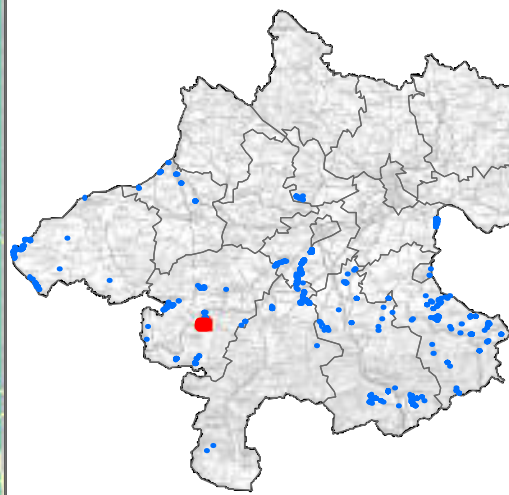
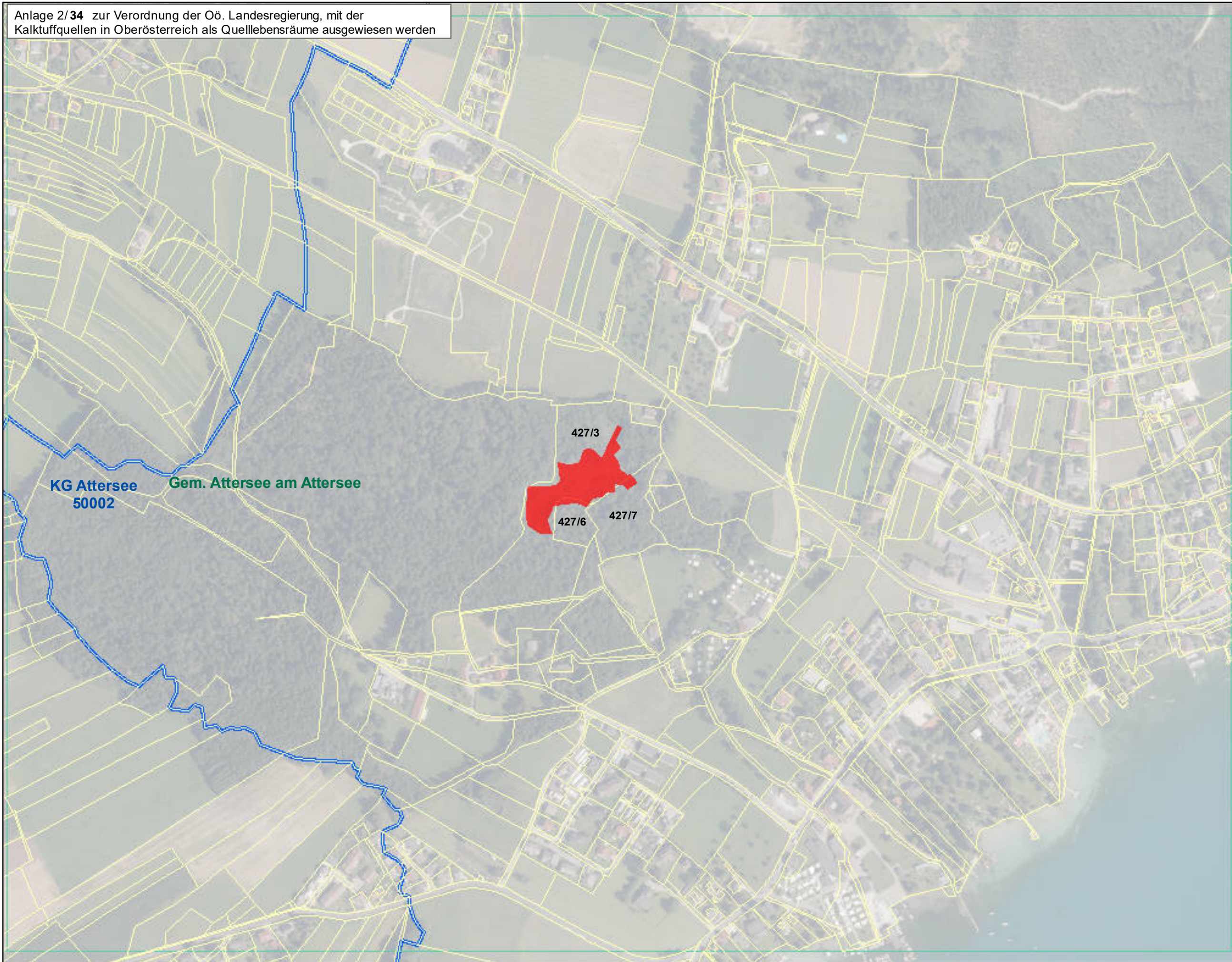
Legende:

- Kalktuffquellen
- Grundstücke
- Blattschnitt
- Katastralgemeindegrenzen Oö.
- Gemeindegrenzen Oö.
- Landesgrenze Oö.

Bearbeitung: Abteilung Naturschutz
Datum: 11.01.2021
Quellen: BEV (Stand: 01.10.2019)
Orthofotos: DORIS

Maßstab: 1 : 5.000

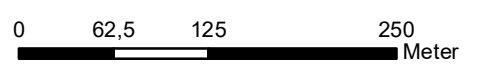




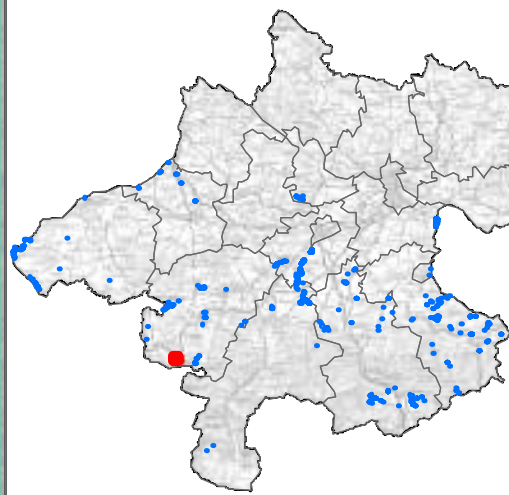
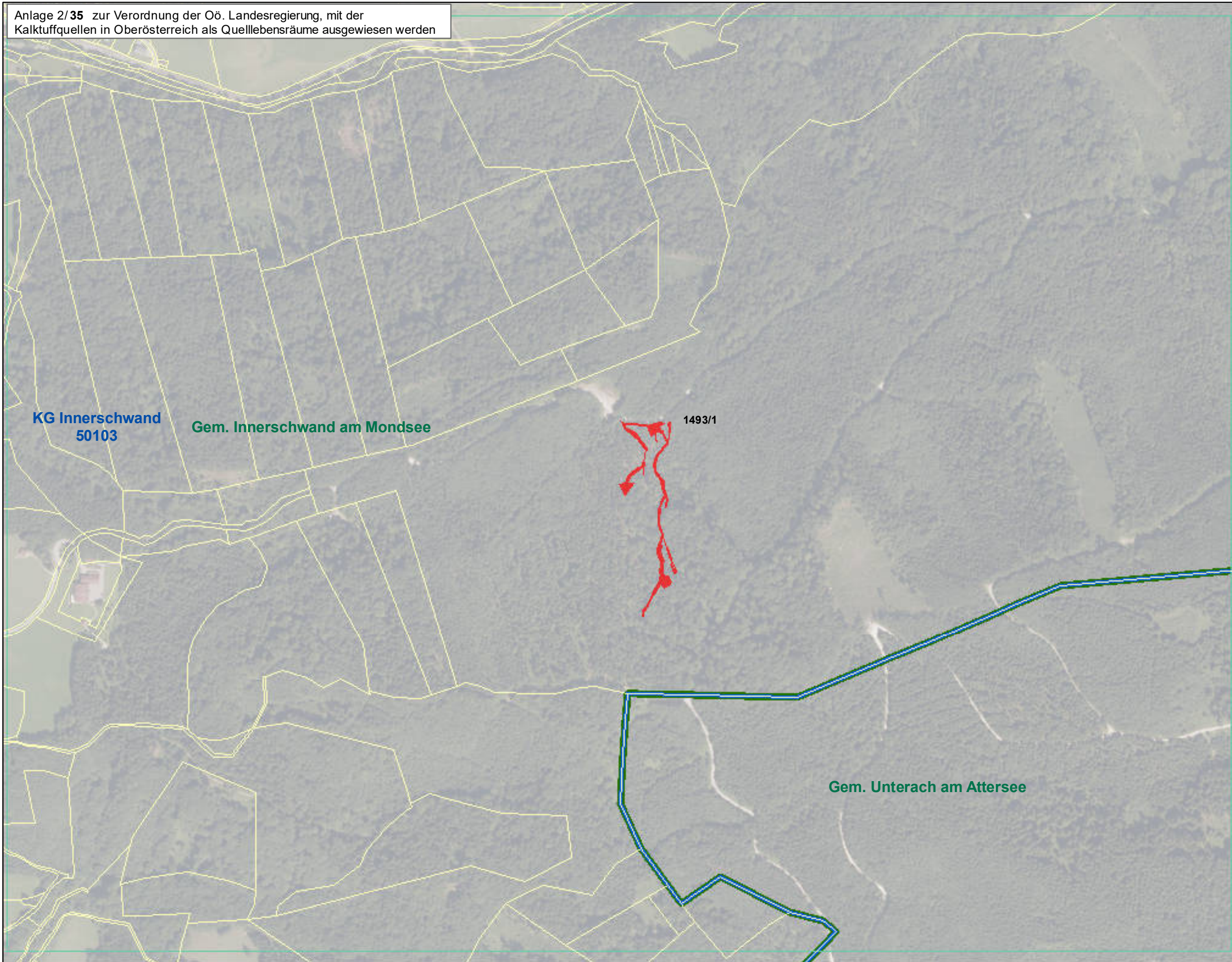
- Legende:**
- Kalktuffquellen
 - Grundstücke
 - Blattschnitt
 - Katastralgemeindegrenzen Oö.
 - Gemeindegrenzen Oö.
 - Landesgrenze Oö.

Bearbeitung: Abteilung Naturschutz
Datum: 11.01.2021
Quellen: BEV (Stand: 01.10.2019)
Orthofotos: DORIS

Maßstab: 1 : 5.000



Anlage 2/35 zur Verordnung der Oö. Landesregierung, mit der Kalktuffquellen in Oberösterreich als Quelllebensräume ausgewiesen werden

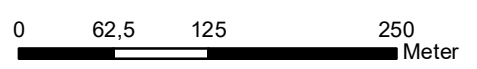


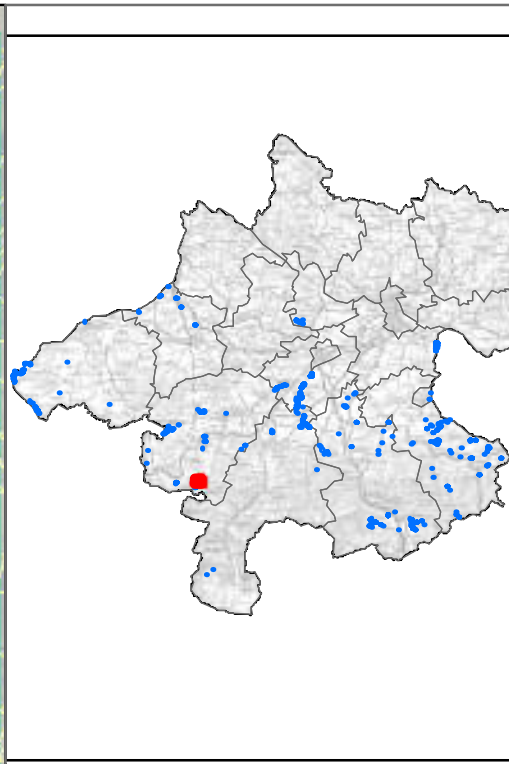
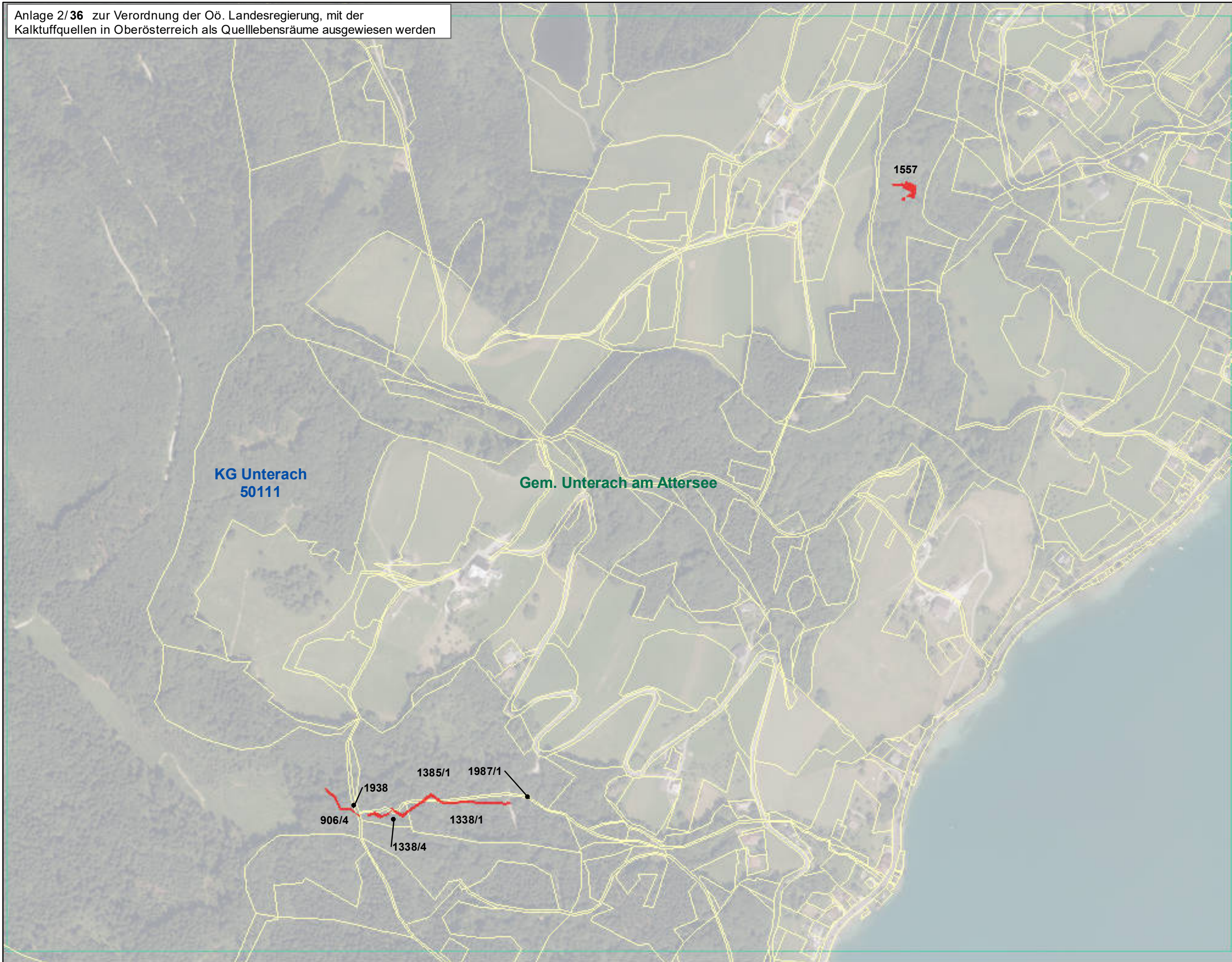
Anlage 2/35 von 113

- Legende:**
- Kalktuffquellen
 - Grundstücke
 - Blattschnitt
 - Katastralgemeindegrenzen Oö.
 - Gemeindegrenzen Oö.
 - Landesgrenze Oö.

Bearbeitung: Abteilung Naturschutz
Datum: 11.01.2021
Quellen: BEV (Stand: 01.10.2019)
Orthofotos: DORIS

Maßstab: 1 : 5.000





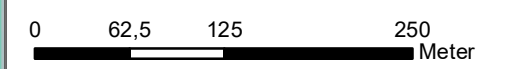
Anlage 2/36 von 113

Legende:

- Kalktuffquellen
- Grundstücke
- Blattschnitt
- Katastralgemeindengrenzen Oö.
- Gemeindengrenzen Oö.
- Landesgrenze Oö.

Bearbeitung: Abteilung Naturschutz
Datum: 11.01.2021
Quellen: BEV (Stand: 01.10.2019)
Orthofotos: DORIS

Maßstab: 1 : 5.000

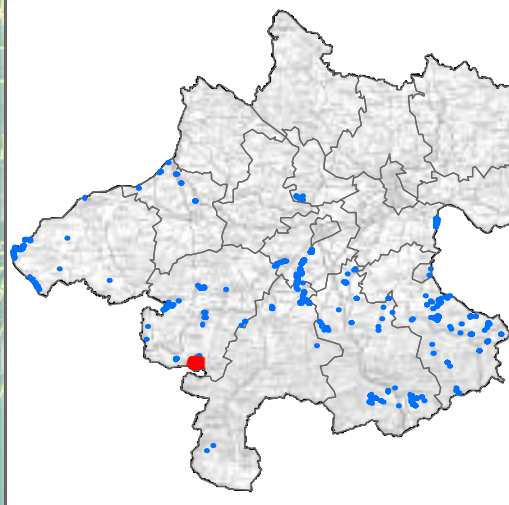




KG Unterach
50111

Gem. Unterach am Attersee

247 239 235 1051/1
234/2 234/1

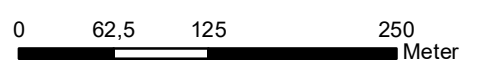


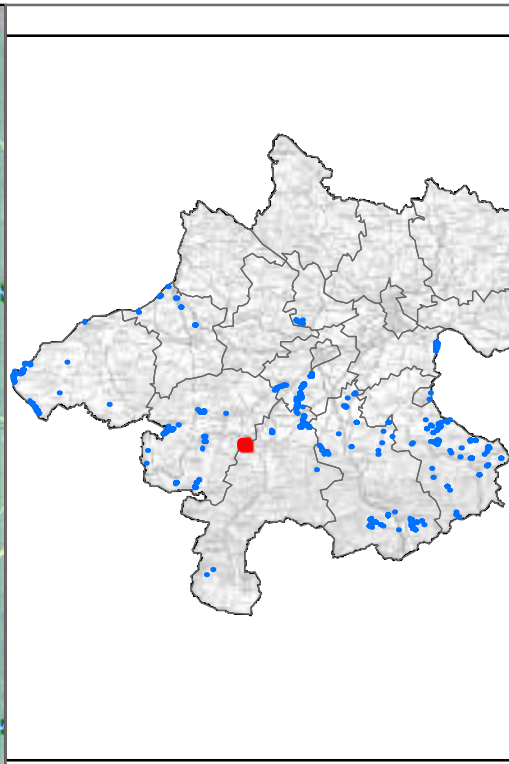
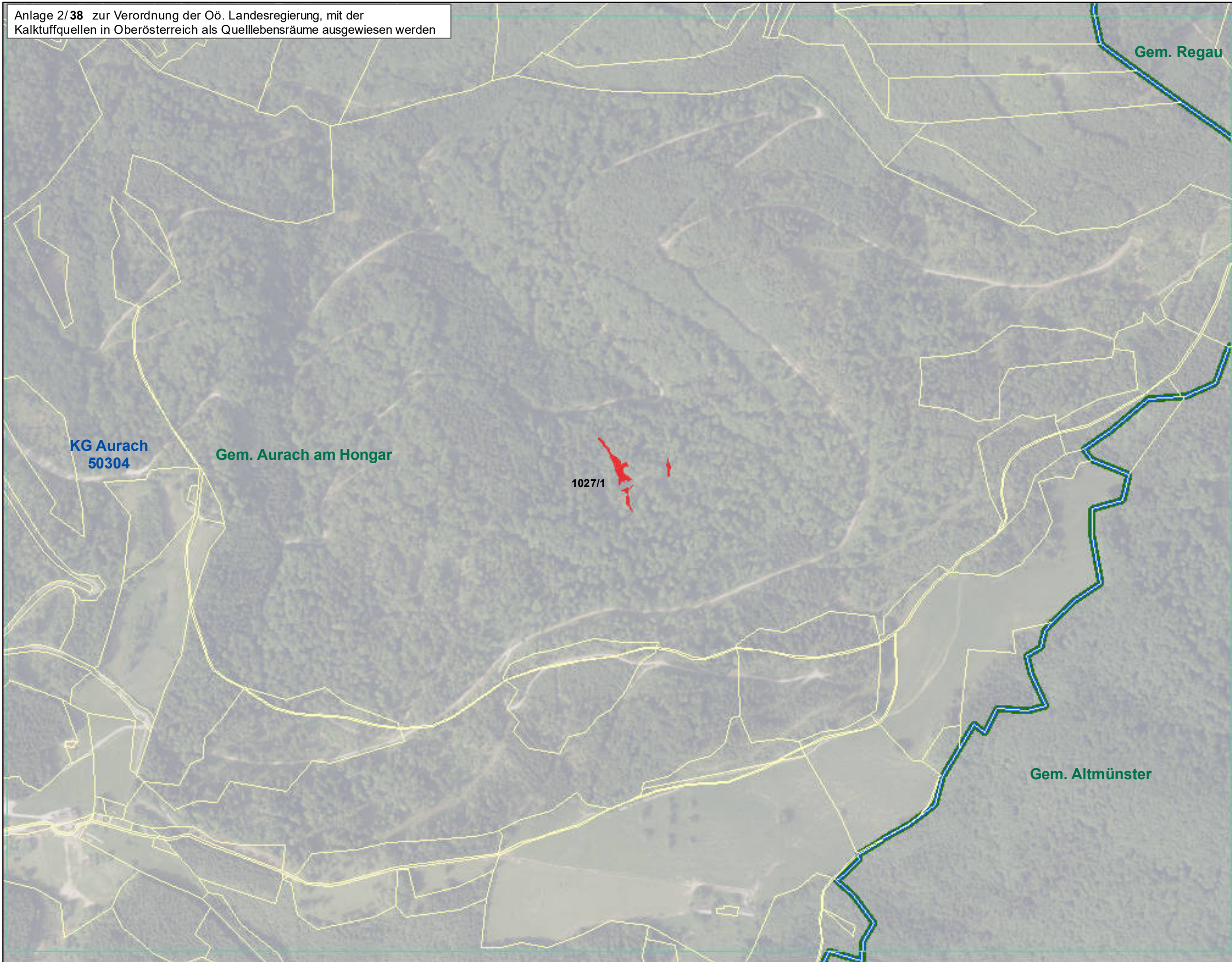
Anlage 2/37 von 113

- Legende:**
- Kalktuffquellen
 - Grundstücke
 - Blattschnitt
 - Katastralgemeindegrenzen Oö.
 - Gemeindegrenzen Oö.
 - Landesgrenze Oö.

Bearbeitung: Abteilung Naturschutz
Datum: 11.01.2021
Quellen: BEV (Stand: 01.10.2019)
Orthofotos: DORIS







Maßstab: 1 : 5.000





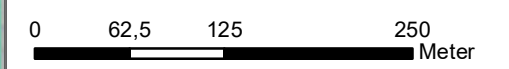
Anlage 2/38 von 113

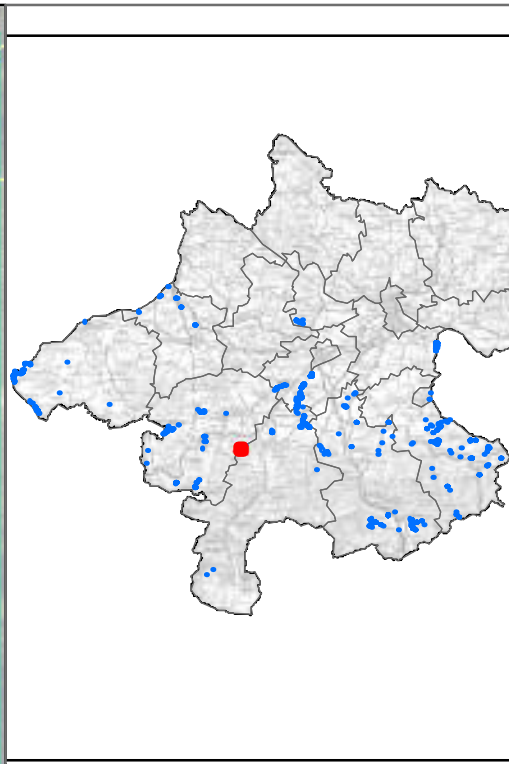
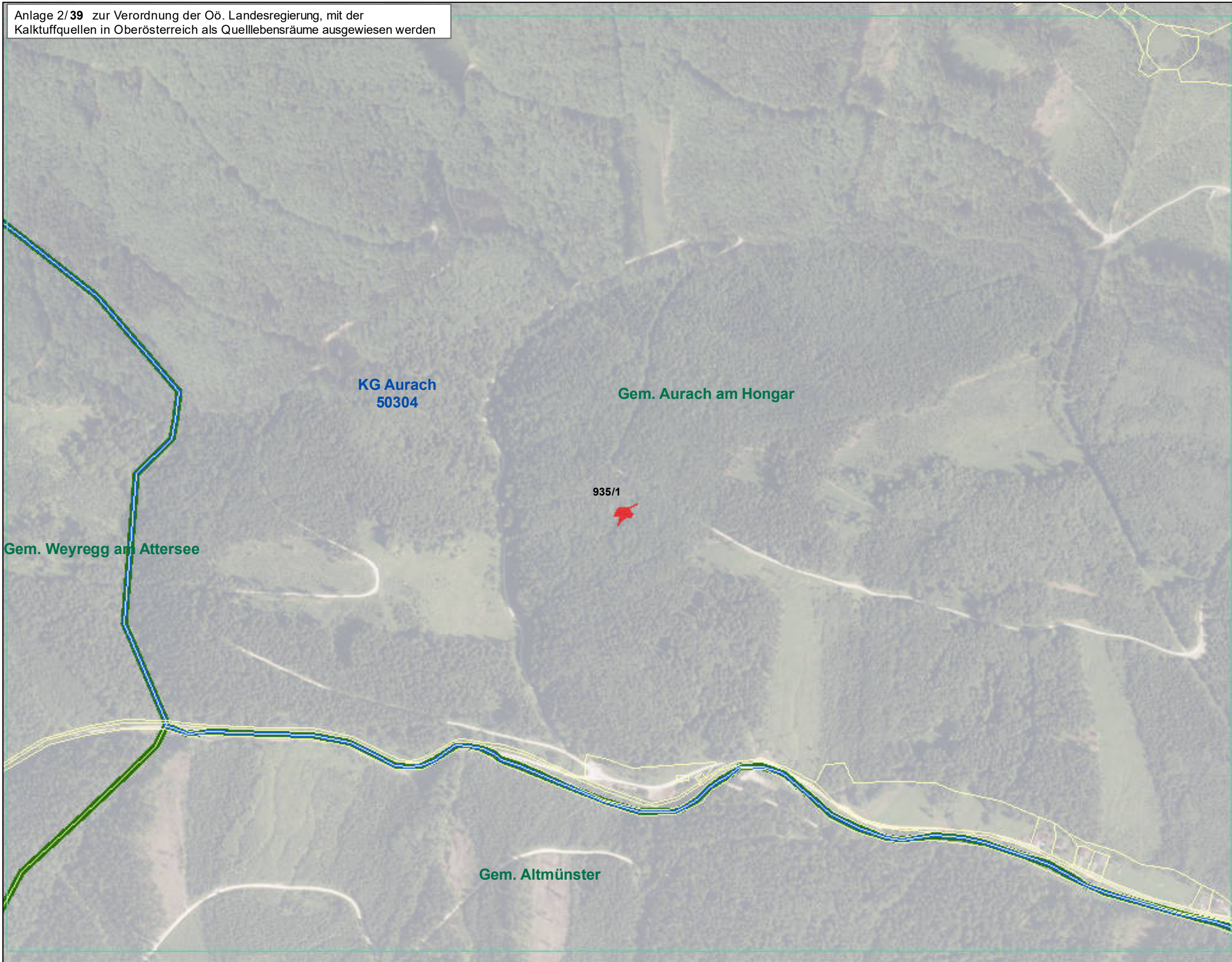
Legende:

-  Kalktuffquellen
-  Grundstücke
-  Blattschnitt
-  Katastralgemeindegrenzen Oö.
-  Gemeindegrenzen Oö.
-  Landesgrenze Oö.

Bearbeitung: Abteilung Naturschutz
Datum: 11.01.2021
Quellen: BEV (Stand: 01.10.2019)
Orthofotos: DORIS







Maßstab: 1 : 5.000





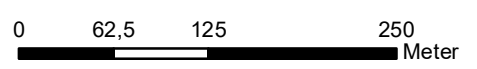
Anlage 2/39 von 113

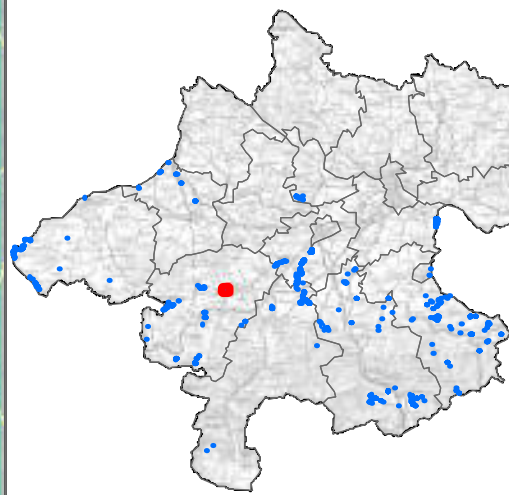
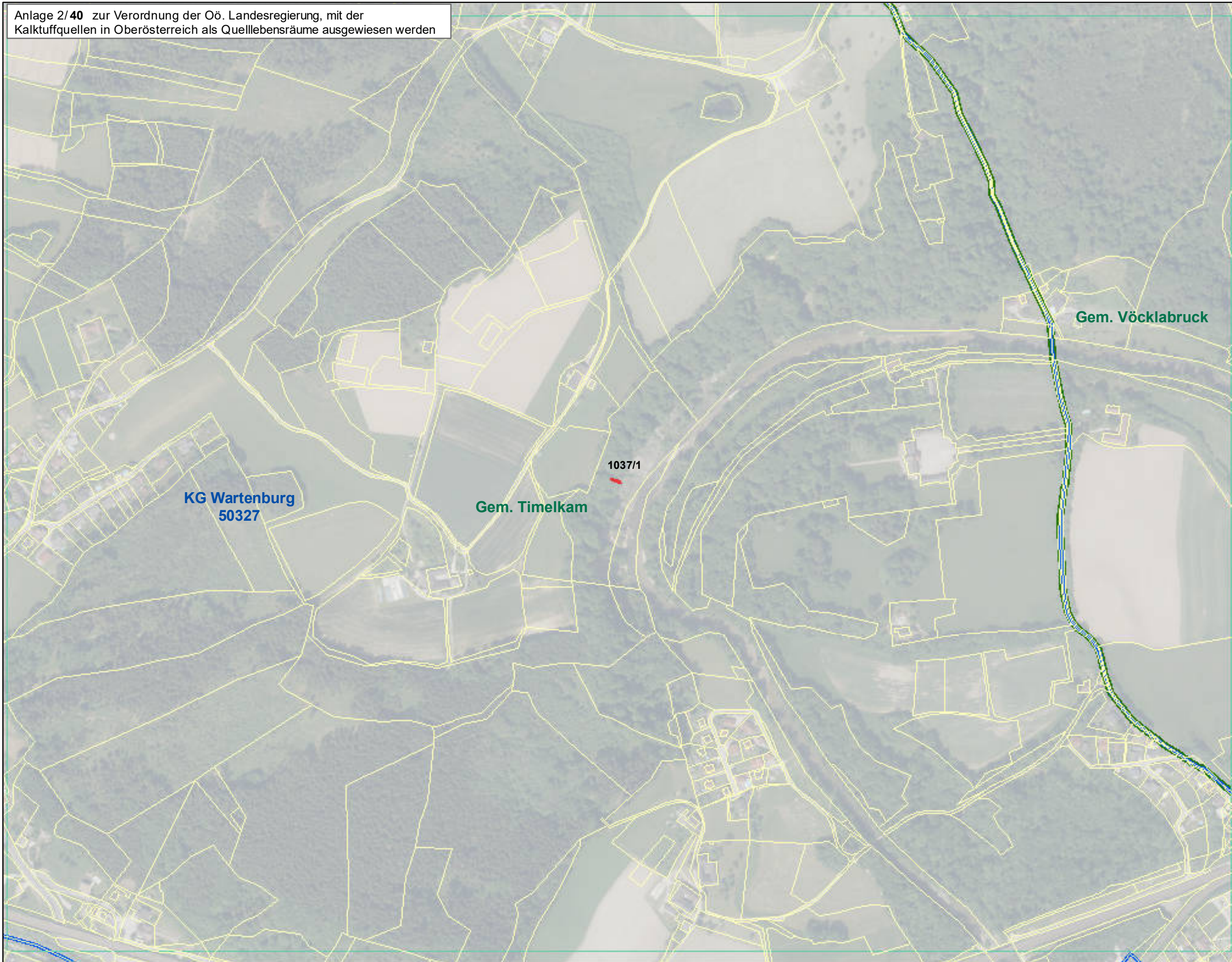
Legende:

-  Kalktuffquellen
-  Grundstücke
-  Blattschnitt
-  Katastralgemeindegrenzen Oö.
-  Gemeindegrenzen Oö.
-  Landesgrenze Oö.

Bearbeitung: Abteilung Naturschutz
Datum: 11.01.2021
Quellen: BEV (Stand: 01.10.2019)
Orthofotos: DORIS







Maßstab: 1 : 5.000





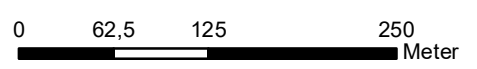
Anlage 2/40 von 113

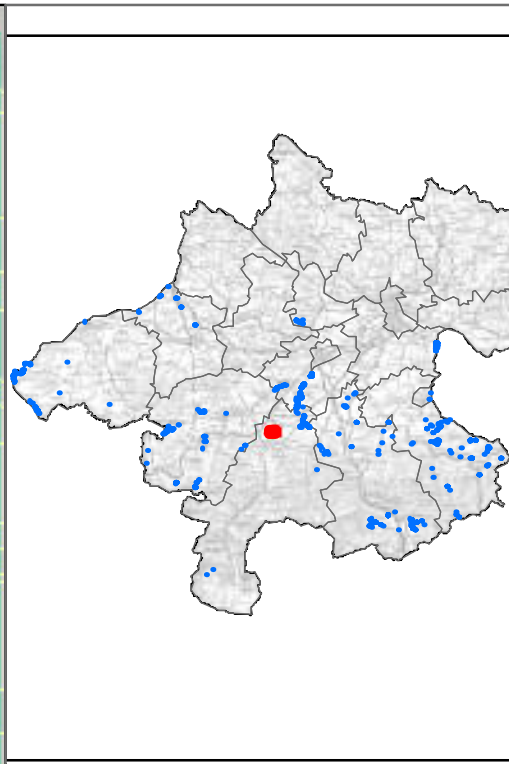
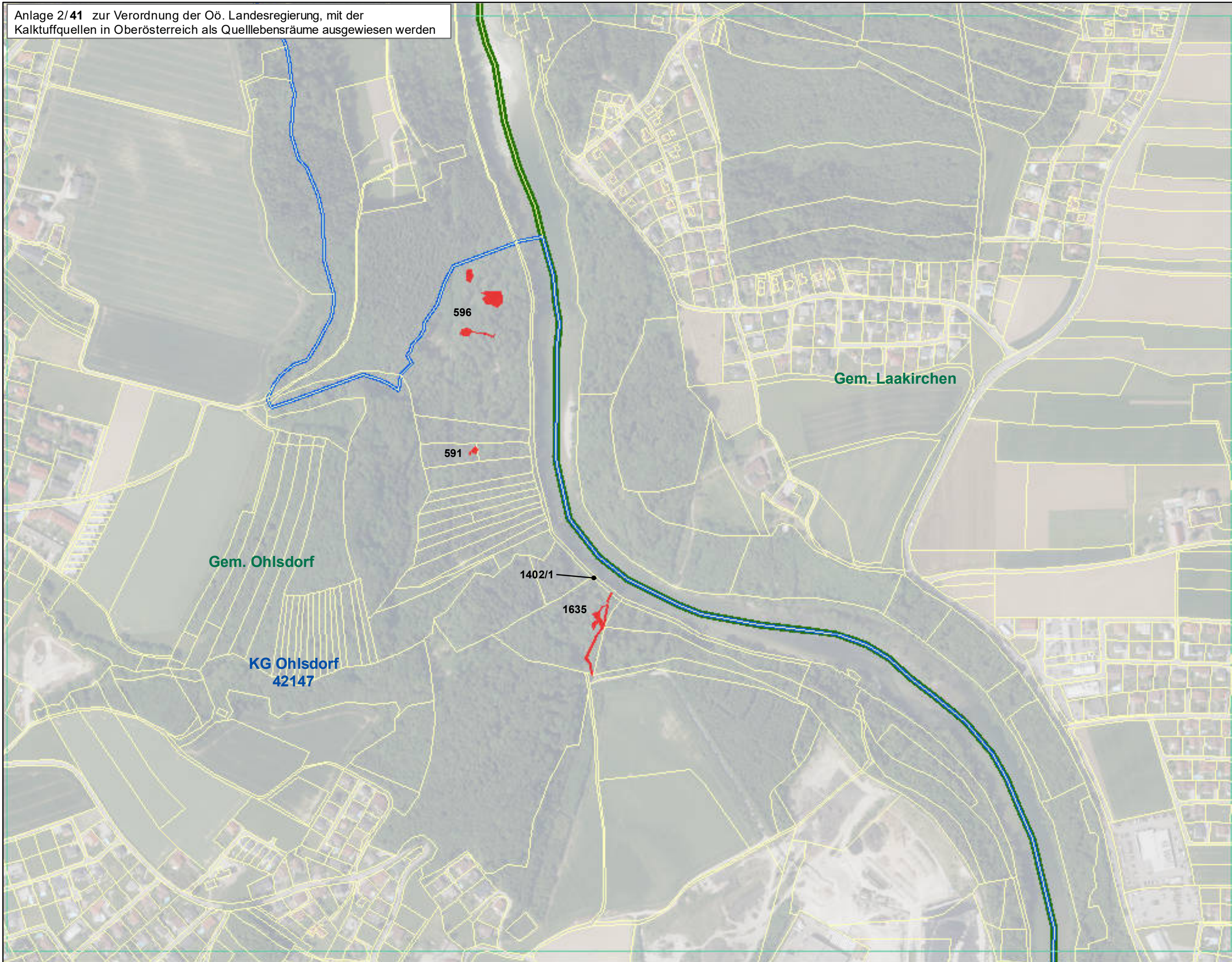
Legende:

-  Kalktuffquellen
-  Grundstücke
-  Blattschnitt
-  Katastralgemeindegrenzen Oö.
-  Gemeindegrenzen Oö.
-  Landesgrenze Oö.

Bearbeitung: Abteilung Naturschutz
Datum: 11.01.2021
Quellen: BEV (Stand: 01.10.2019)
Orthofotos: DORIS

Maßstab: 1 : 5.000





Anlage 2/41 von 113

Legende:

-  Kalktuffquellen
-  Grundstücke
-  Blattschnitt
-  Katastralgemeindengrenzen Oö.
-  Gemeindengrenzen Oö.
-  Landesgrenze Oö.

Bearbeitung: Abteilung Naturschutz
Datum: 11.01.2021
Quellen: BEV (Stand: 01.10.2019)
Orthofotos: DORIS

Maßstab: 1 : 5.000

