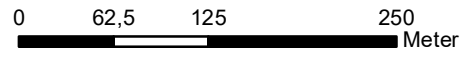


Anlage 2/1 von 113

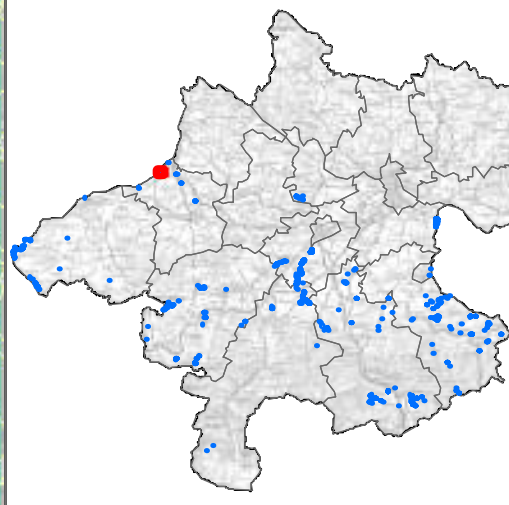
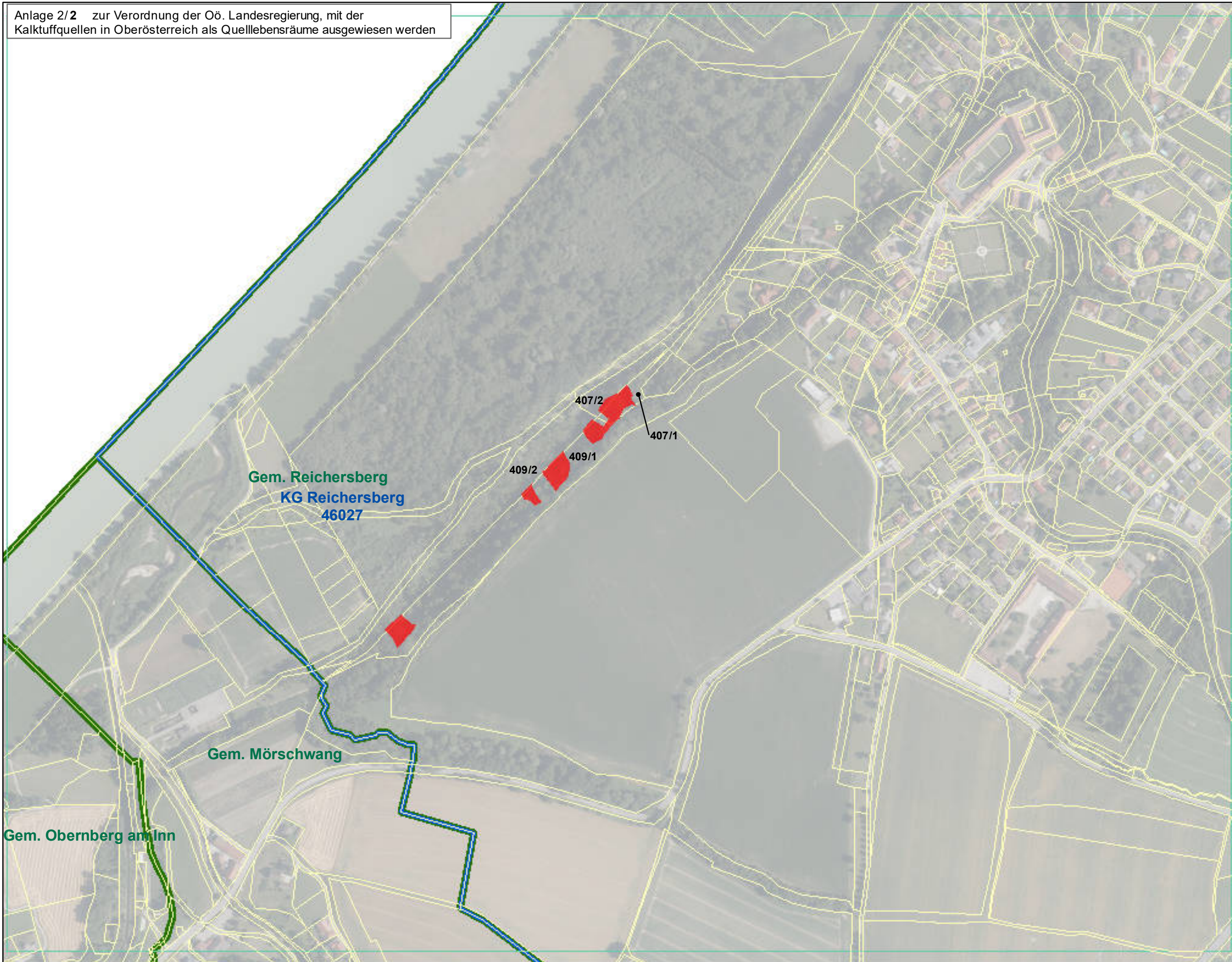
- Legende:**
- Kalktuffquellen
  - Grundstücke
  - Blattschnitt
  - Katastralgemeindegrenzen Oö.
  - Gemeindegrenzen Oö.
  - Landesgrenze Oö.

Bearbeitung: Abteilung Naturschutz  
Datum: 11.01.2021  
Quellen: BEV (Stand: 01.10.2019)  
Orthofotos: DORIS

Maßstab: 1 : 5.000





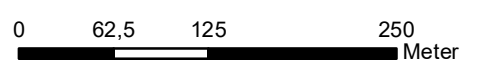


Anlage 2/2 von 113

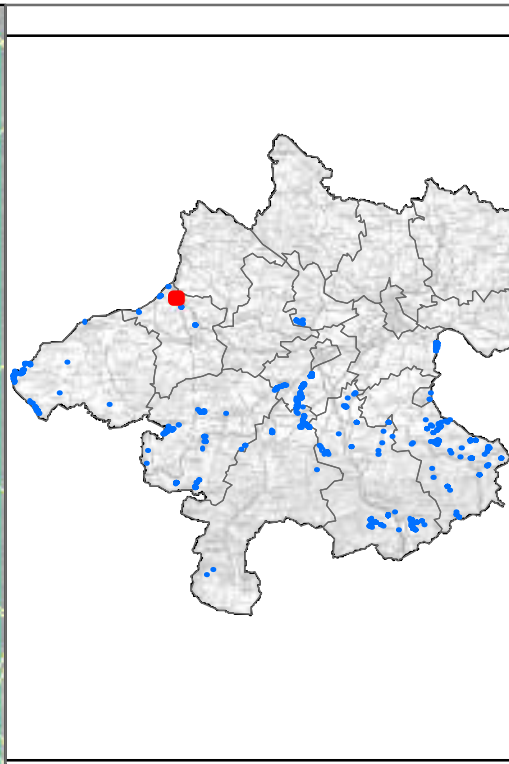
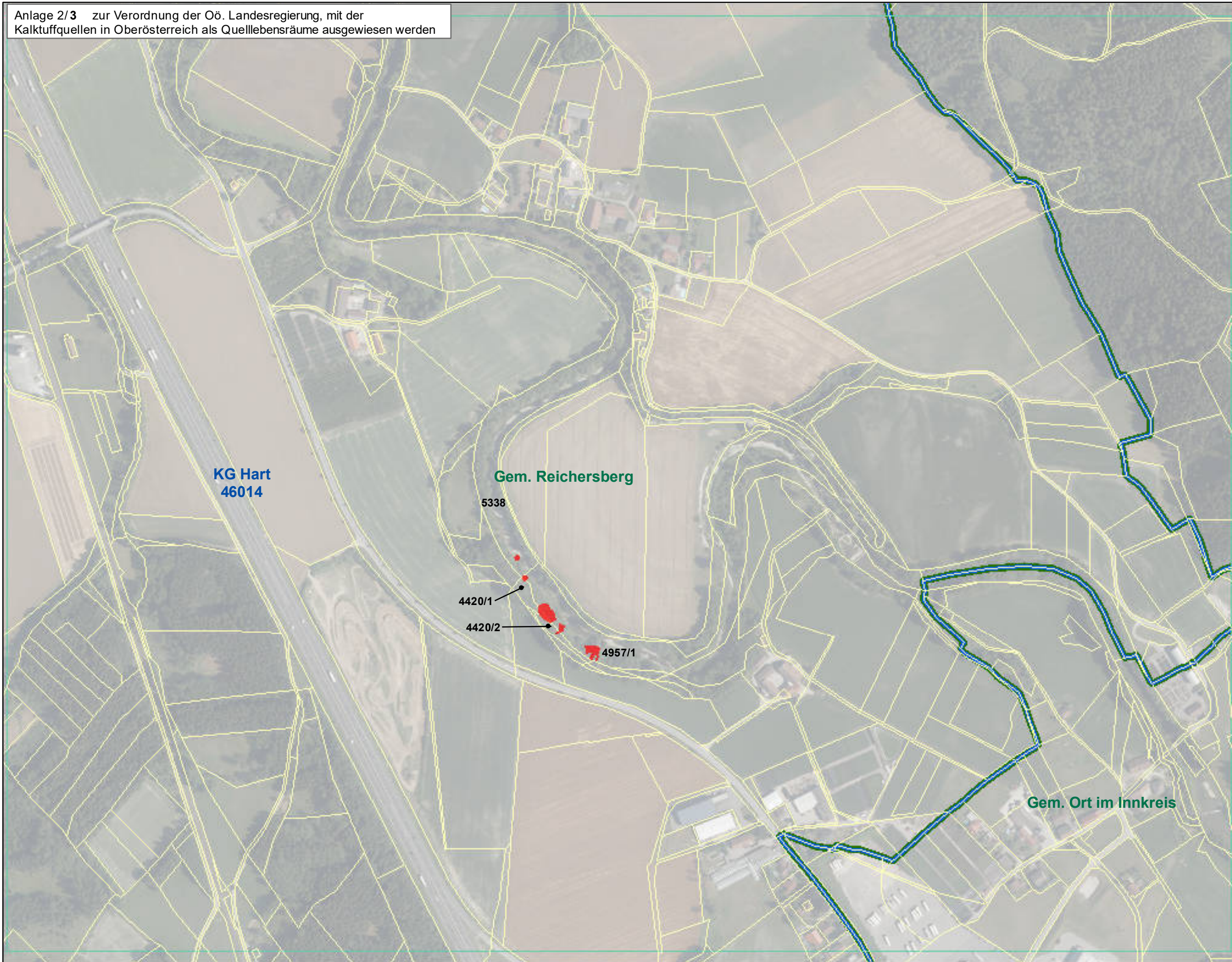
- Legende:**
- Kalktuffquellen
  - Grundstücke
  - Blattschnitt
  - Katastralgemeindegrenzen Oö.
  - Gemeindegrenzen Oö.
  - Landesgrenze Oö.

Bearbeitung: Abteilung Naturschutz  
Datum: 11.01.2021  
Quellen: BEV (Stand: 01.10.2019)  
Orthofotos: DORIS

Maßstab: 1 : 5.000





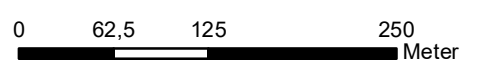


Anlage 2/3 von 113

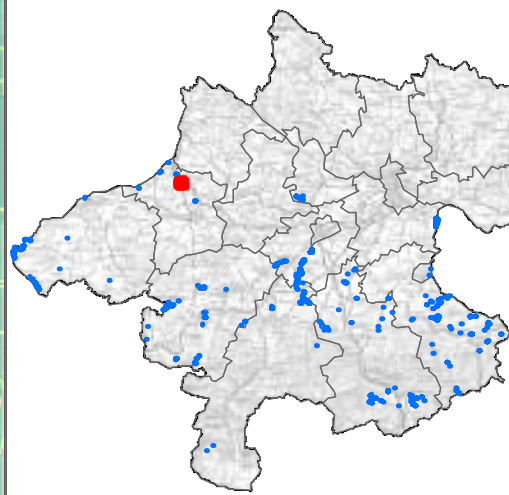
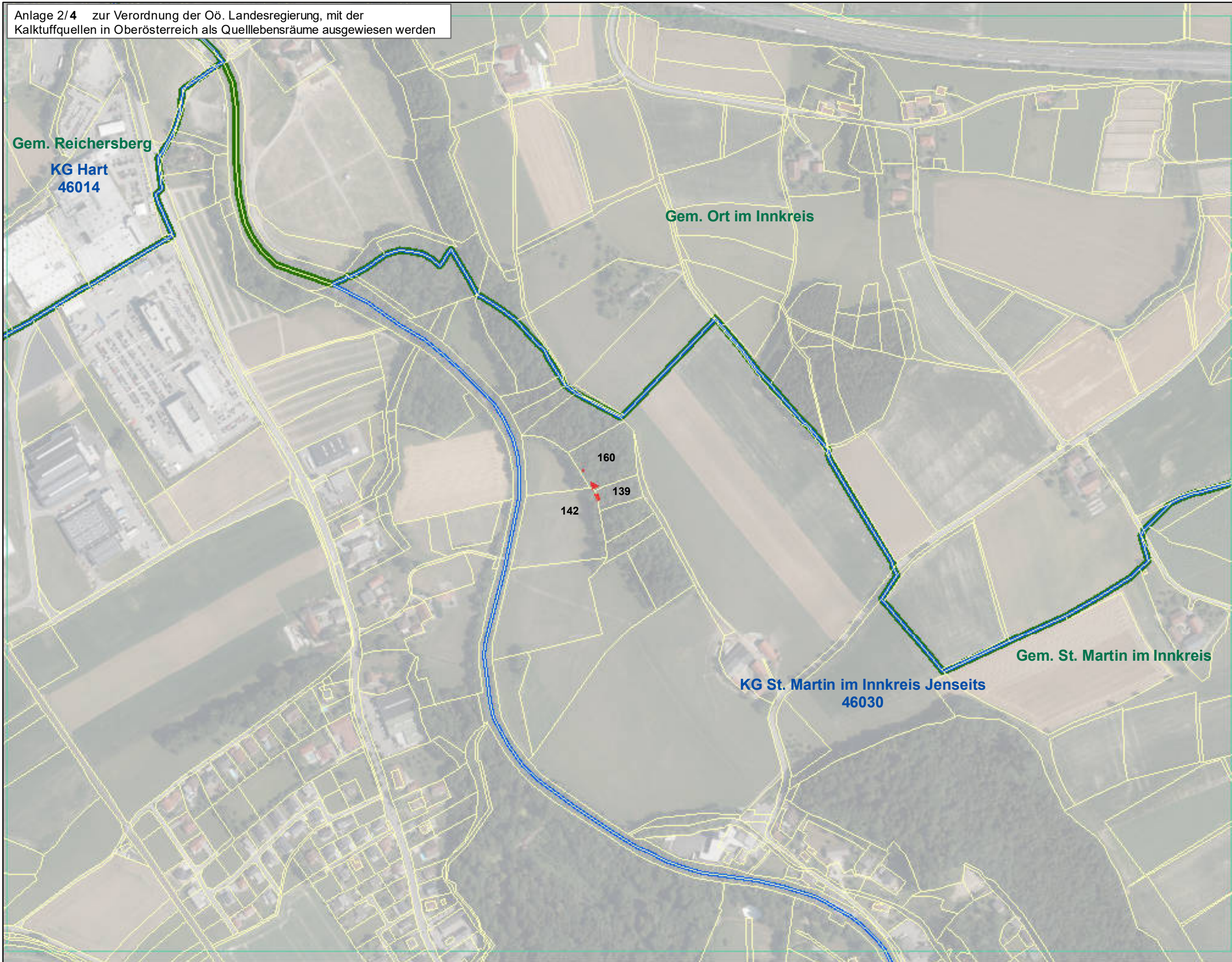
- Legende:**
- Kalktuffquellen
  - Grundstücke
  - Blattschnitt
  - Katastralgemeindegrenzen Oö.
  - Gemeindegrenzen Oö.
  - Landesgrenze Oö.

Bearbeitung: Abteilung Naturschutz  
Datum: 11.01.2021  
Quellen: BEV (Stand: 01.10.2019)  
Orthofotos: DORIS

Maßstab: 1 : 5.000







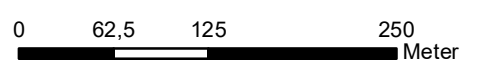
Anlage 2/4 von 113

**Legende:**

- Kalktuffquellen
- Grundstücke
- Blattschnitt
- Katastralgemeindegrenzen Oö.
- Gemeindegrenzen Oö.
- Landesgrenze Oö.

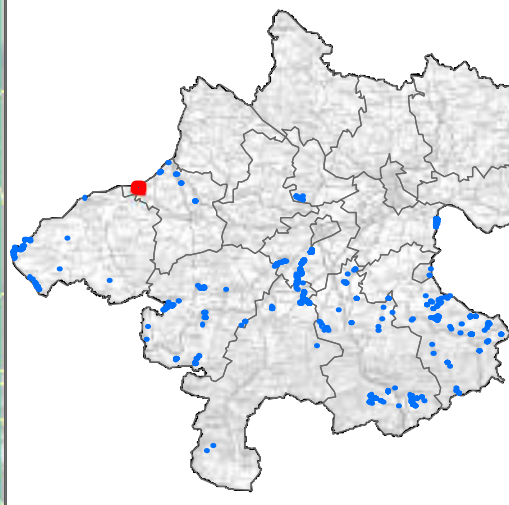
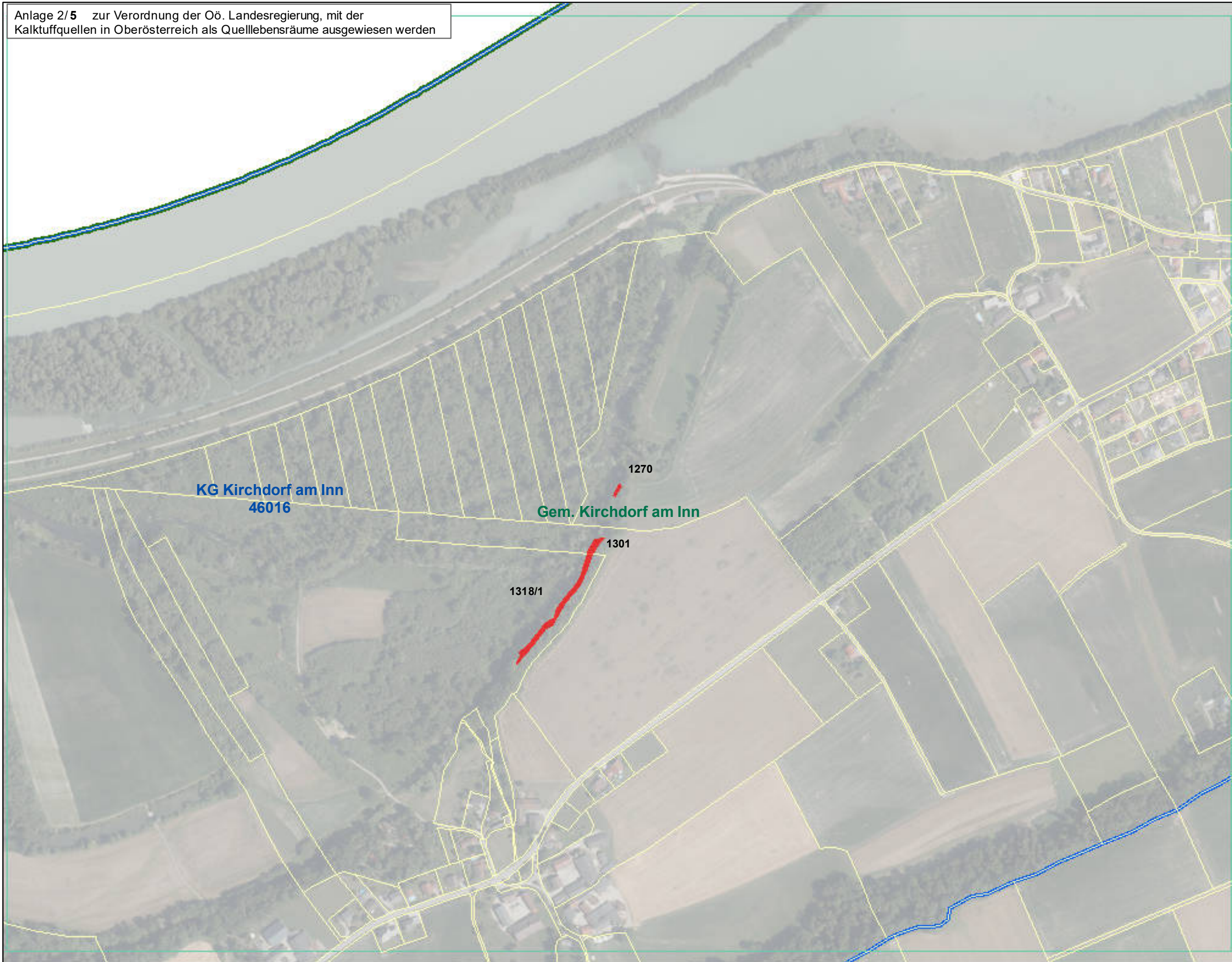
Bearbeitung: Abteilung Naturschutz  
Datum: 11.01.2021  
Quellen: BEV (Stand: 01.10.2019)  
Orthofotos: DORIS

Maßstab: 1 : 5.000




N



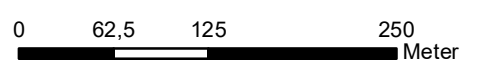


Anlage 2/5 von 113

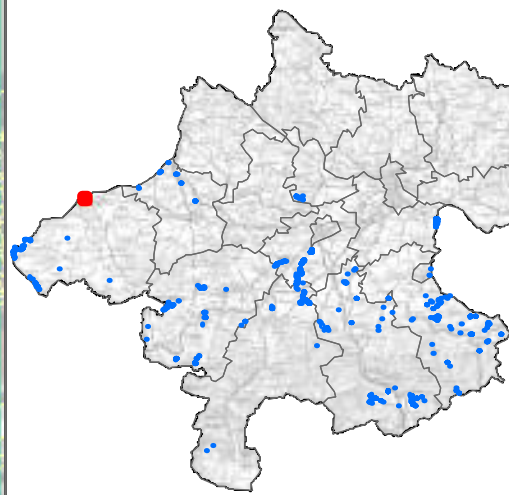
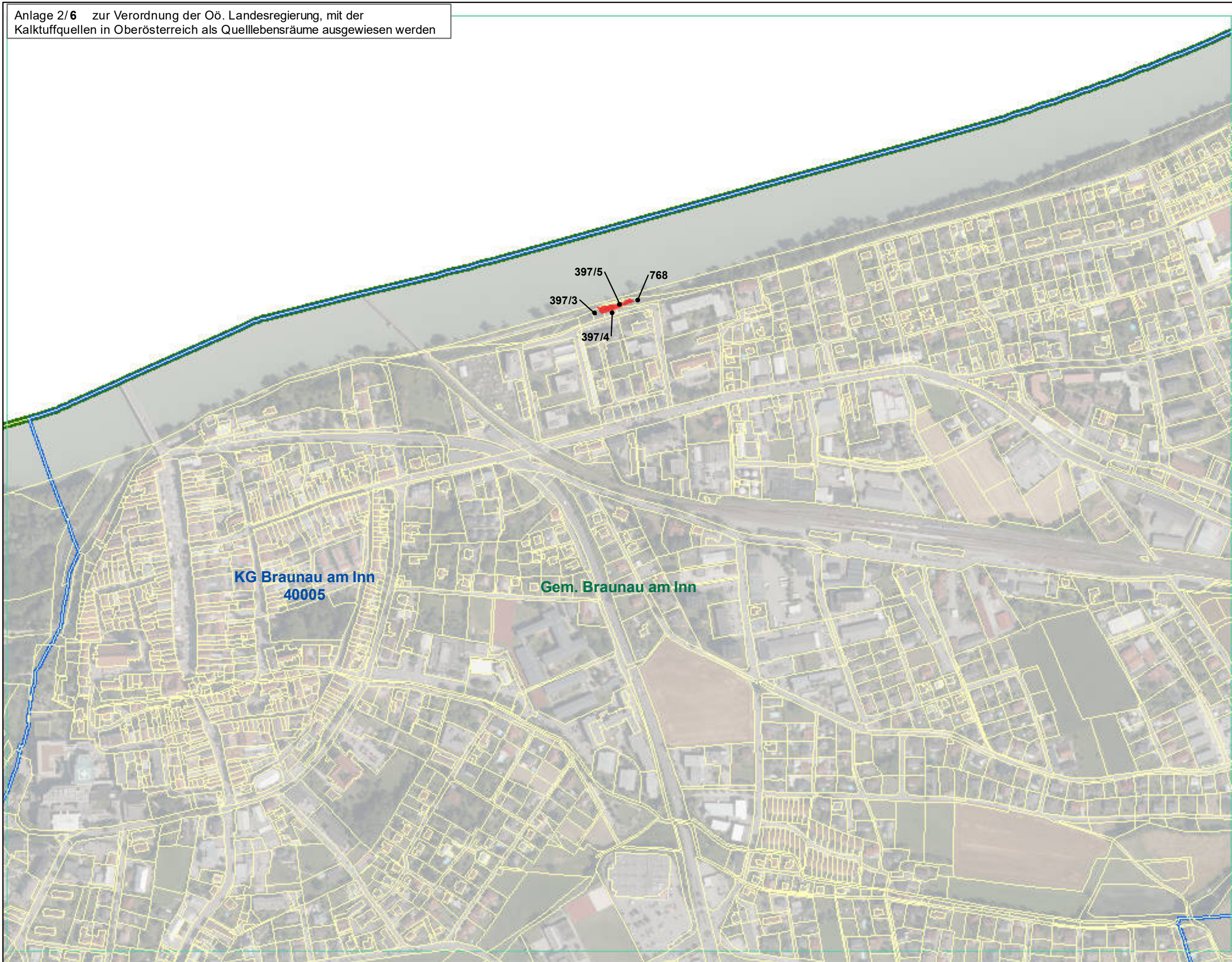
- Legende:**
-  Kalktuffquellen
  -  Grundstücke
  -  Blattschnitt
  -  Katastralgemeindegrenzen Oö.
  -  Gemeindegrenzen Oö.
  -  Landesgrenze Oö.

Bearbeitung: Abteilung Naturschutz  
Datum: 11.01.2021  
Quellen: BEV (Stand: 01.10.2019)  
Orthofotos: DORIS

Maßstab: 1 : 5.000













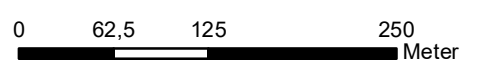
Anlage 2/6 von 113

**Legende:**

-  Kalktuffquellen
-  Grundstücke
-  Blattschnitt
-  Katastralgemeindegrenzen Oö.
-  Gemeindegrenzen Oö.
-  Landesgrenze Oö.

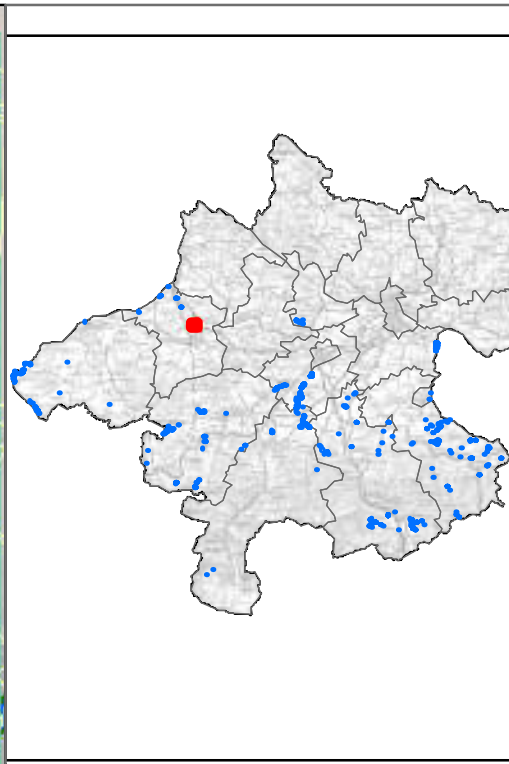
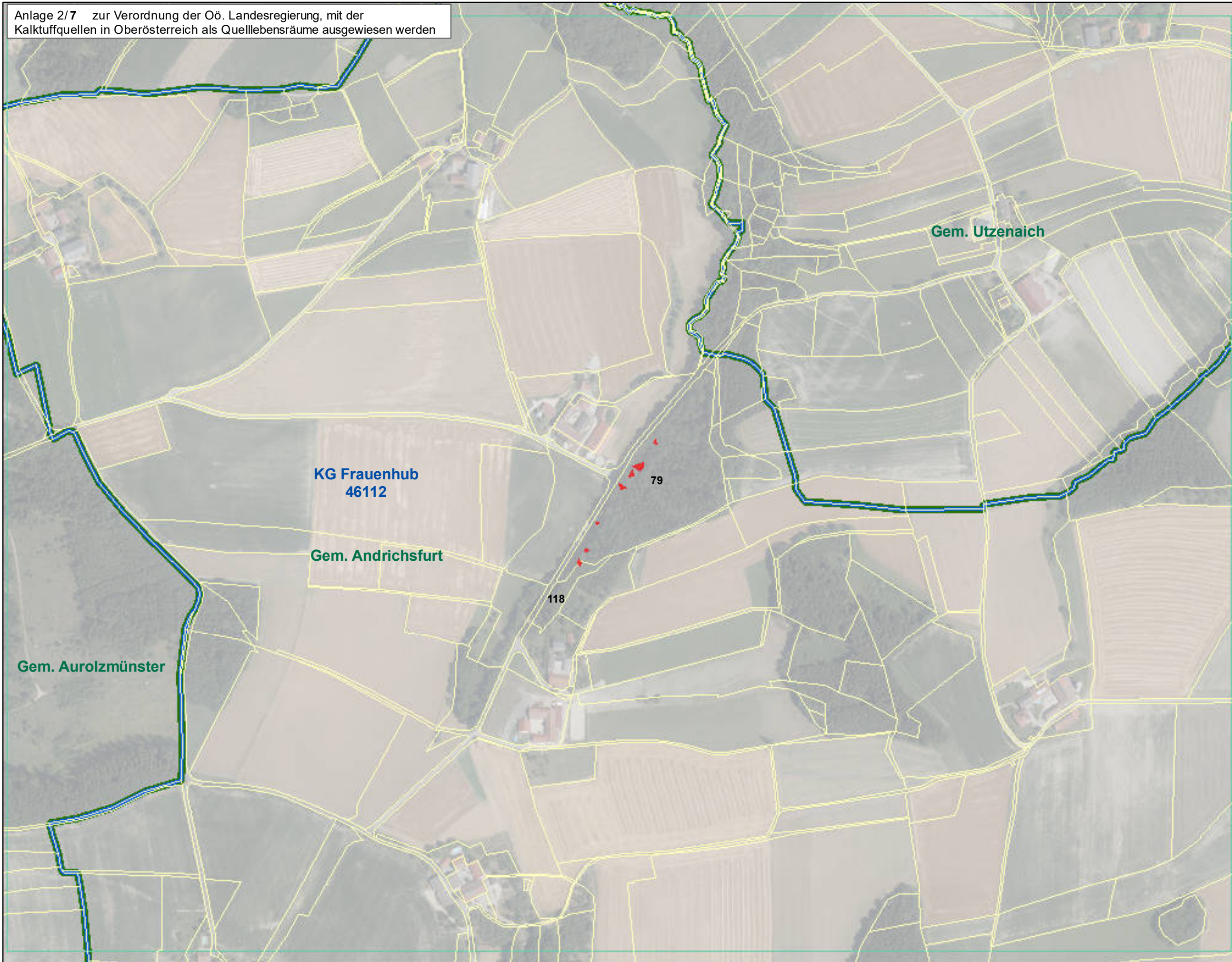
Bearbeitung: Abteilung Naturschutz  
Datum: 11.01.2021  
Quellen: BEV (Stand: 01.10.2019)  
Orthofotos: DORIS

Maßstab: 1 : 5.000





Anlage 2/7 zur Verordnung der Oö. Landesregierung, mit der Kalktuffquellen in Oberösterreich als Quelllebensräume ausgewiesen werden



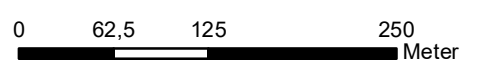
Anlage 2/7 von 113

**Legende:**

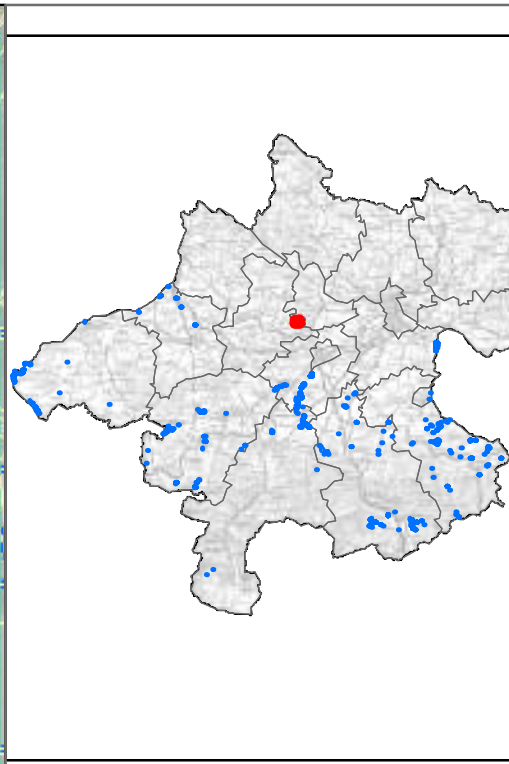
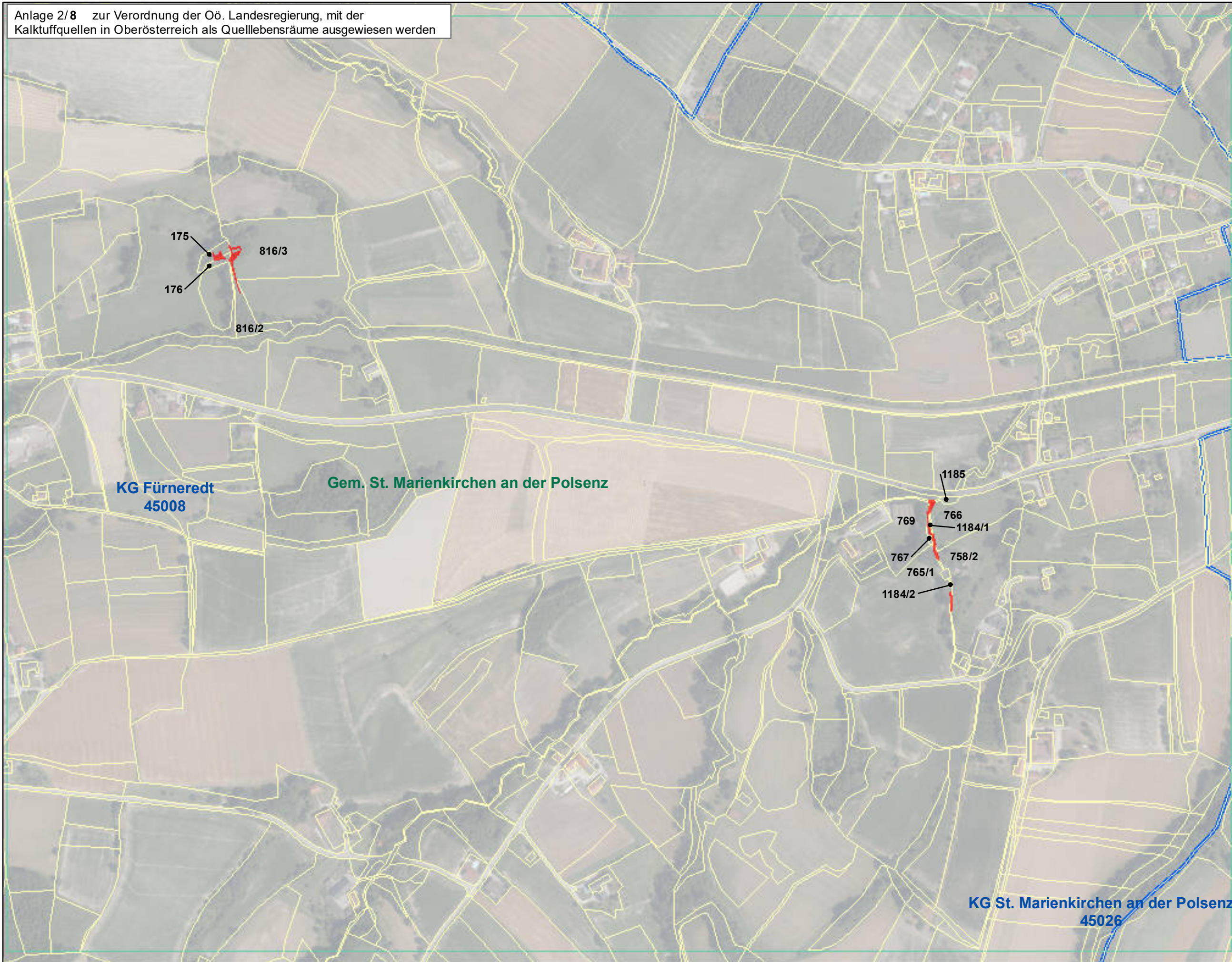
- Kalktuffquellen
- Grundstücke
- Blattschnitt
- Katastralgemeindegrenzen Oö.
- Gemeindegrenzen Oö.
- Landesgrenze Oö.

Bearbeitung: Abteilung Naturschutz  
Datum: 11.01.2021  
Quellen: BEV (Stand: 01.10.2019)  
Orthofotos: DORIS

Maßstab: 1 : 5.000







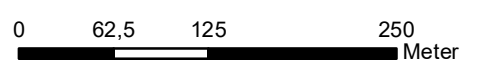
Anlage 2/8 von 113

**Legende:**

- Kalktuffquellen
- Grundstücke
- Blattschnitt
- Katastralgemeindegrenzen Oö.
- Gemeindegrenzen Oö.
- Landesgrenze Oö.

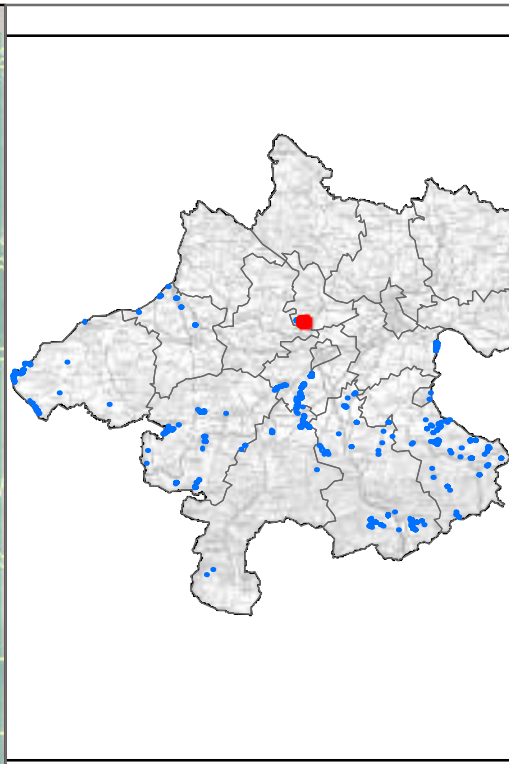
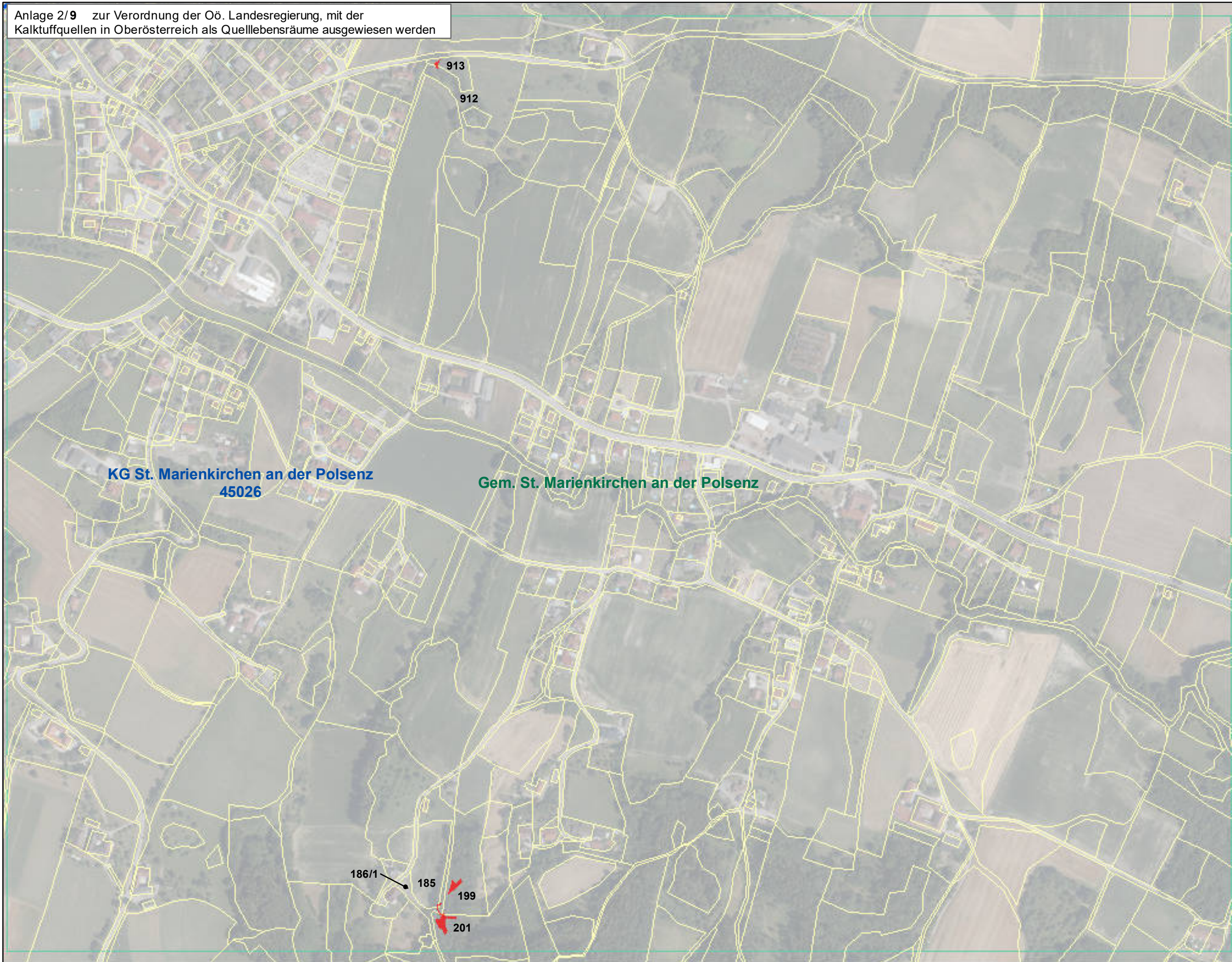
Bearbeitung: Abteilung Naturschutz  
Datum: 11.01.2021  
Quellen: BEV (Stand: 01.10.2019)  
Orthofotos: DORIS

Maßstab: 1 : 5.000



N





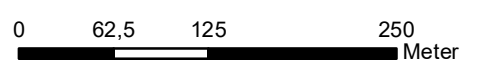
Anlage 2/9 von 113

**Legende:**

- Kalktuffquellen
- Grundstücke
- Blattschnitt
- Katastralgemeindegrenzen Oö.
- Gemeindegrenzen Oö.
- Landesgrenze Oö.

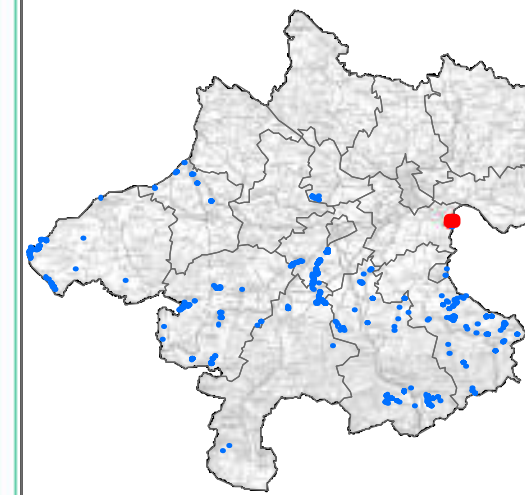
Bearbeitung: Abteilung Naturschutz  
Datum: 11.01.2021  
Quellen: BEV (Stand: 01.10.2019)  
Orthofotos: DORIS

Maßstab: 1 : 5.000





Anlage 2/10 zur Verordnung der Oö. Landesregierung, mit der Kalktuffquellen in Oberösterreich als Quelllebensräume ausgewiesen werden



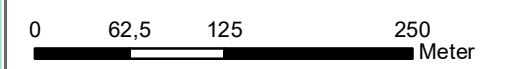
Anlage 2/10 von 113

**Legende:**

- Kalktuffquellen
- Grundstücke
- Blattschnitt
- Katastralgemeindegrenzen Oö.
- Gemeindegrenzen Oö.
- Landesgrenze Oö.

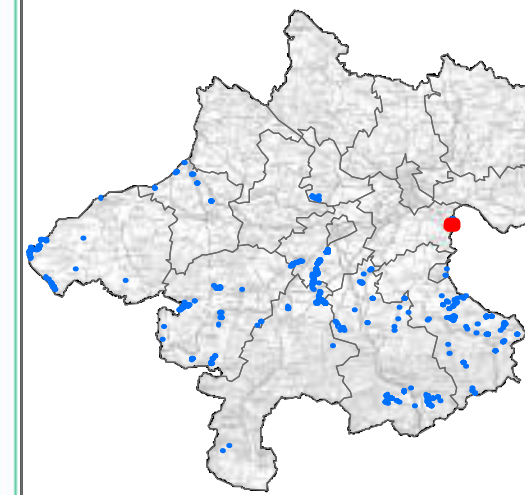
Bearbeitung: Abteilung Naturschutz  
Datum: 11.01.2021  
Quellen: BEV (Stand: 01.10.2019)  
Orthofotos: DORIS

Maßstab: 1 : 5.000





Anlage 2/11 zur Verordnung der Oö. Landesregierung, mit der Kalktuffquellen in Oberösterreich als Quelllebensräume ausgewiesen werden




Anlage 2/11 von 113

**Legende:**

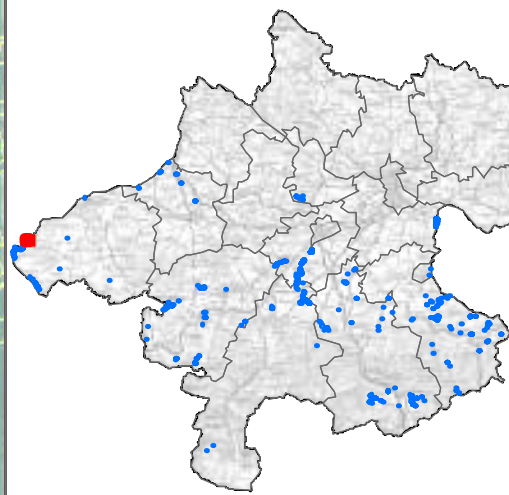
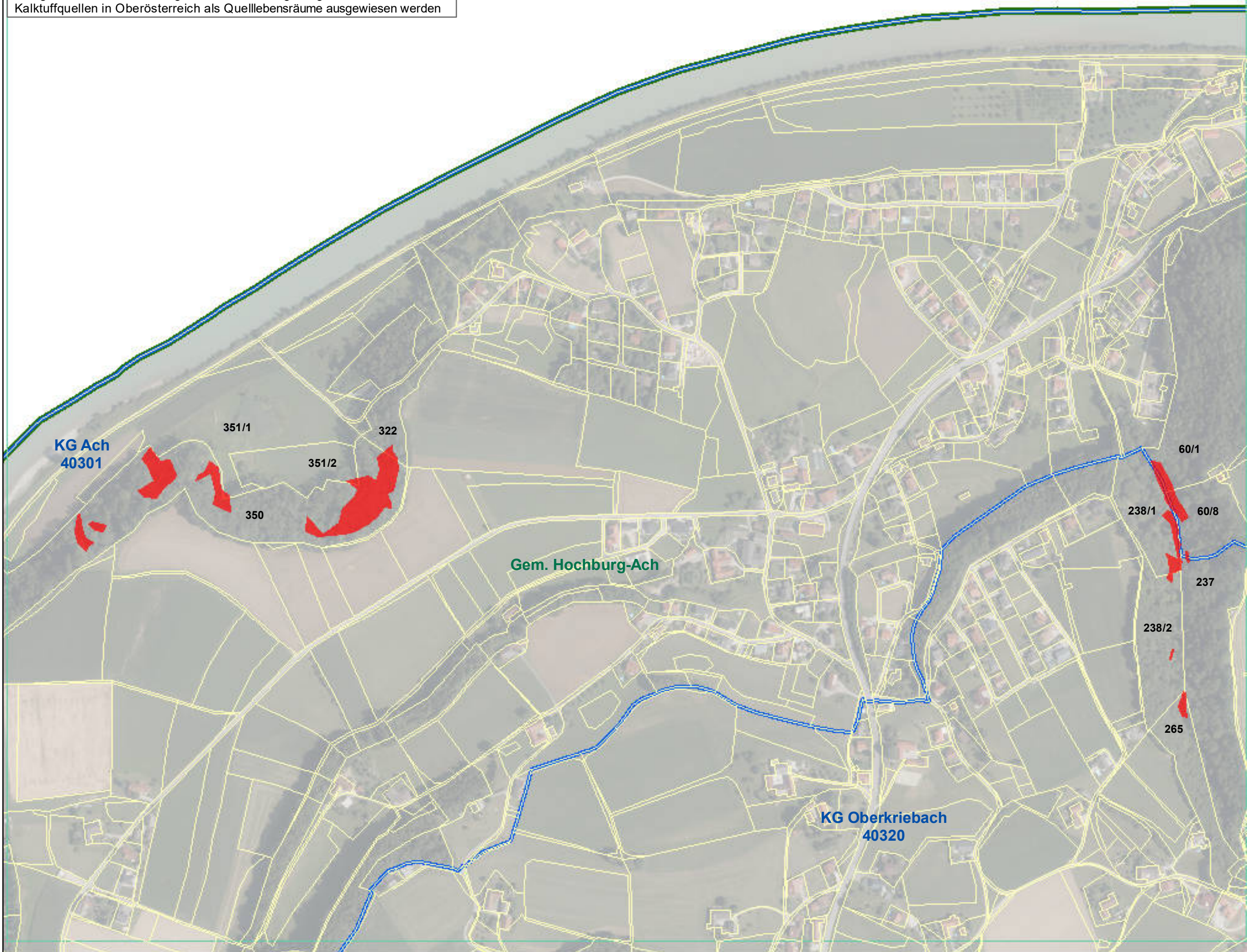
- Kalktuffquellen
- Grundstücke
- Blattschnitt
- Katastralgemeindegrenzen Oö.
- Gemeindegrenzen Oö.
- Landesgrenze Oö.

Bearbeitung: Abteilung Naturschutz  
Datum: 11.01.2021  
Quellen: BEV (Stand: 01.10.2019)  
Orthofotos: DORIS

Maßstab: 1 : 5.000





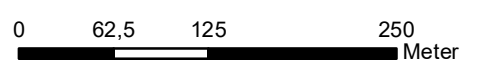


**Legende:**

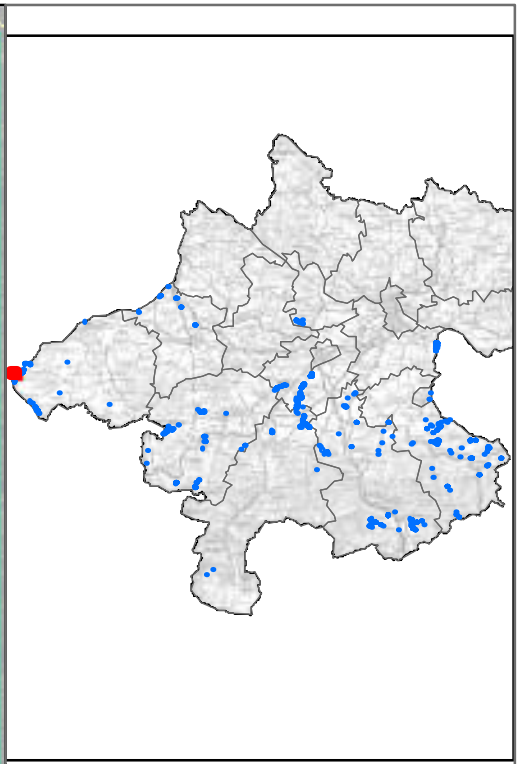
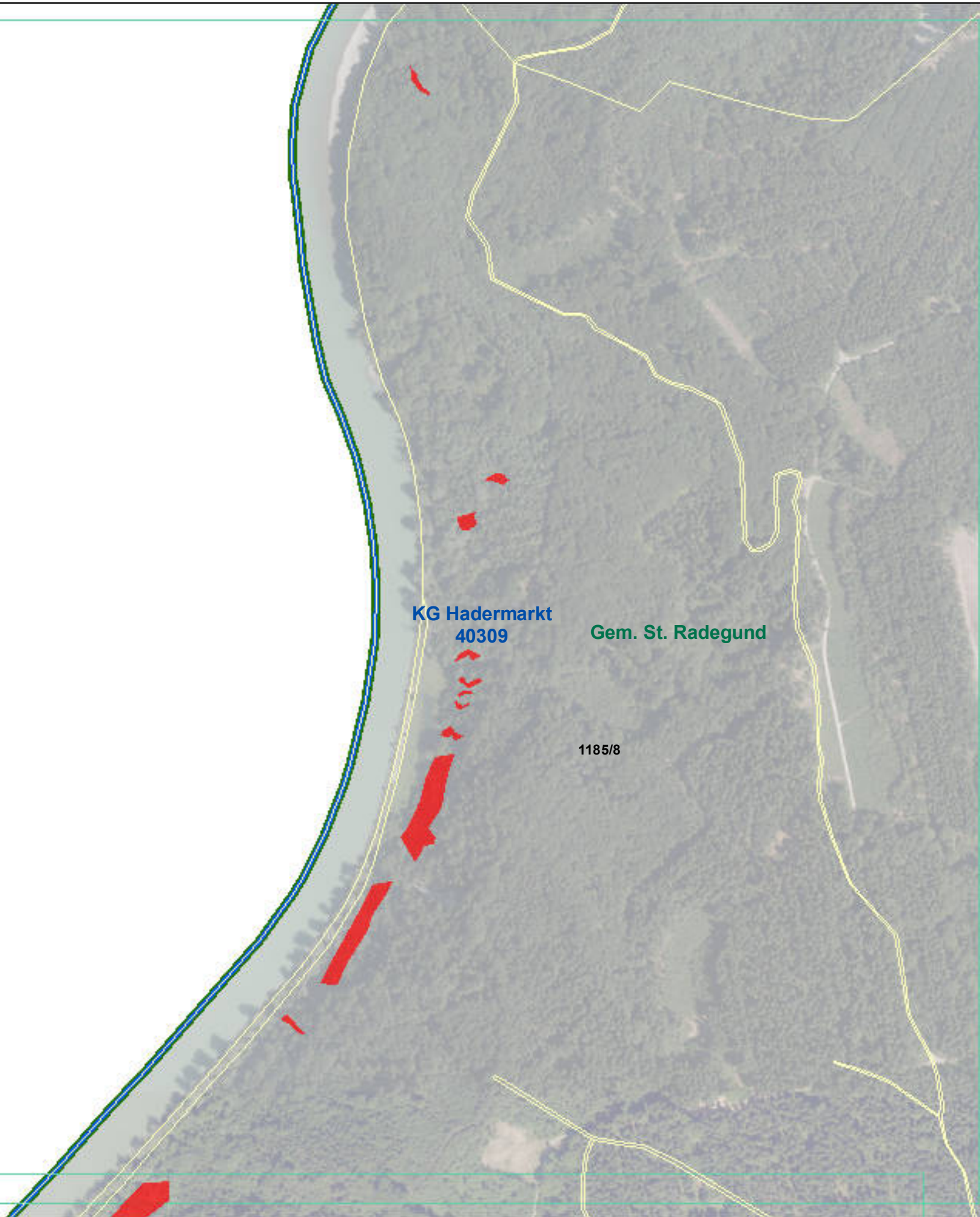
- Kalktuffquellen
- Grundstücke
- Blattschnitt
- Katastralgemeindegrenzen Oö.
- Gemeindegrenzen Oö.
- Landesgrenze Oö.

Bearbeitung: Abteilung Naturschutz  
Datum: 11.01.2021  
Quellen: BEV (Stand: 01.10.2019)  
Orthofotos: DORIS

Maßstab: 1 : 5.000













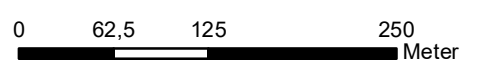
Anlage 2/13 von 113

**Legende:**

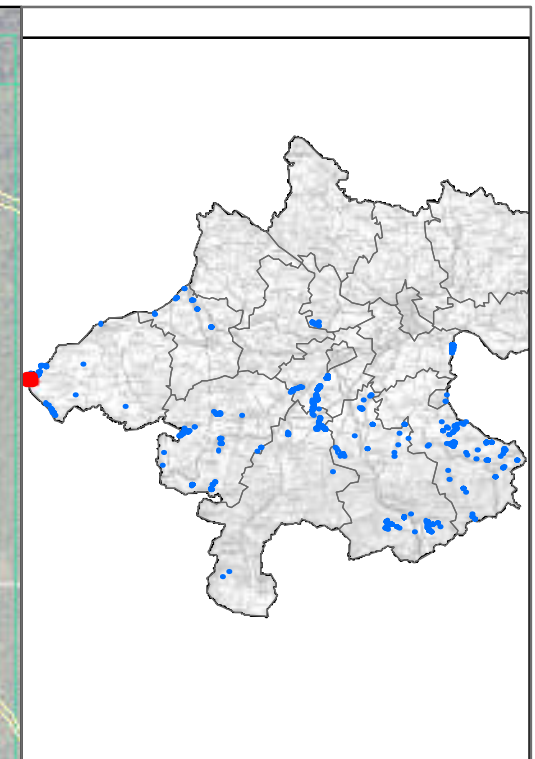
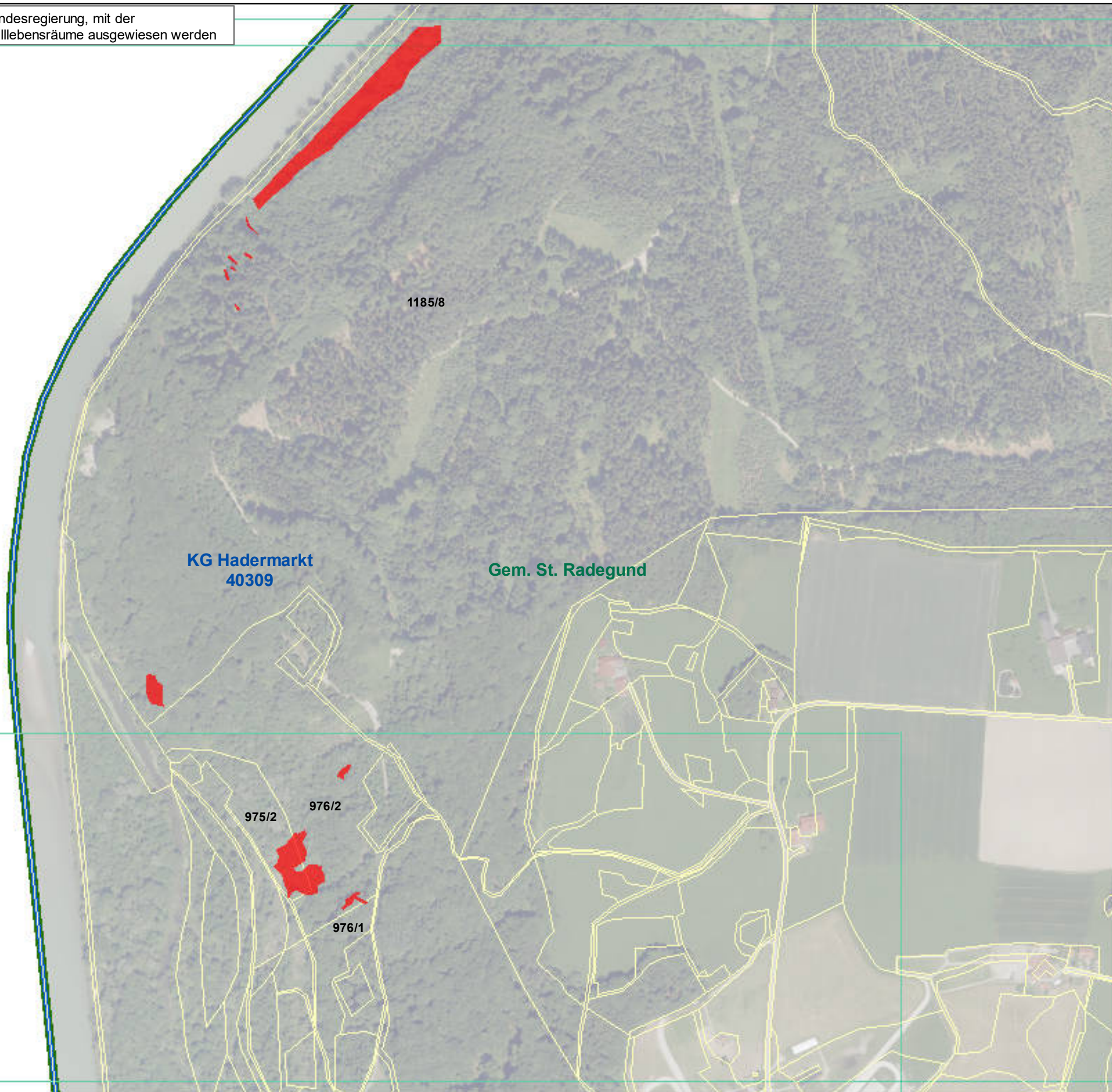
-  Kalktuffquellen
-  Grundstücke
-  Blattschnitt
-  Katastralgemeindegrenzen Oö.
-  Gemeindegrenzen Oö.
-  Landesgrenze Oö.

Bearbeitung: Abteilung Naturschutz  
Datum: 11.01.2021  
Quellen: BEV (Stand: 01.10.2019)  
Orthofotos: DORIS

Maßstab: 1 : 5.000












Anlage 2/14 von 113

**Legende:**

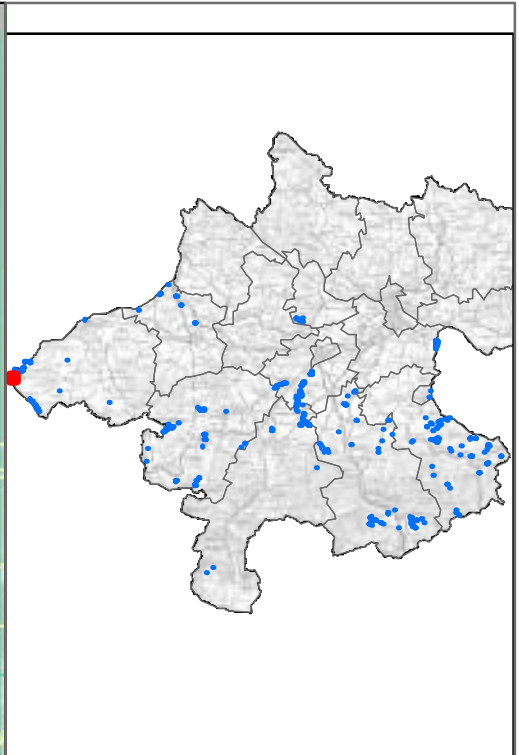
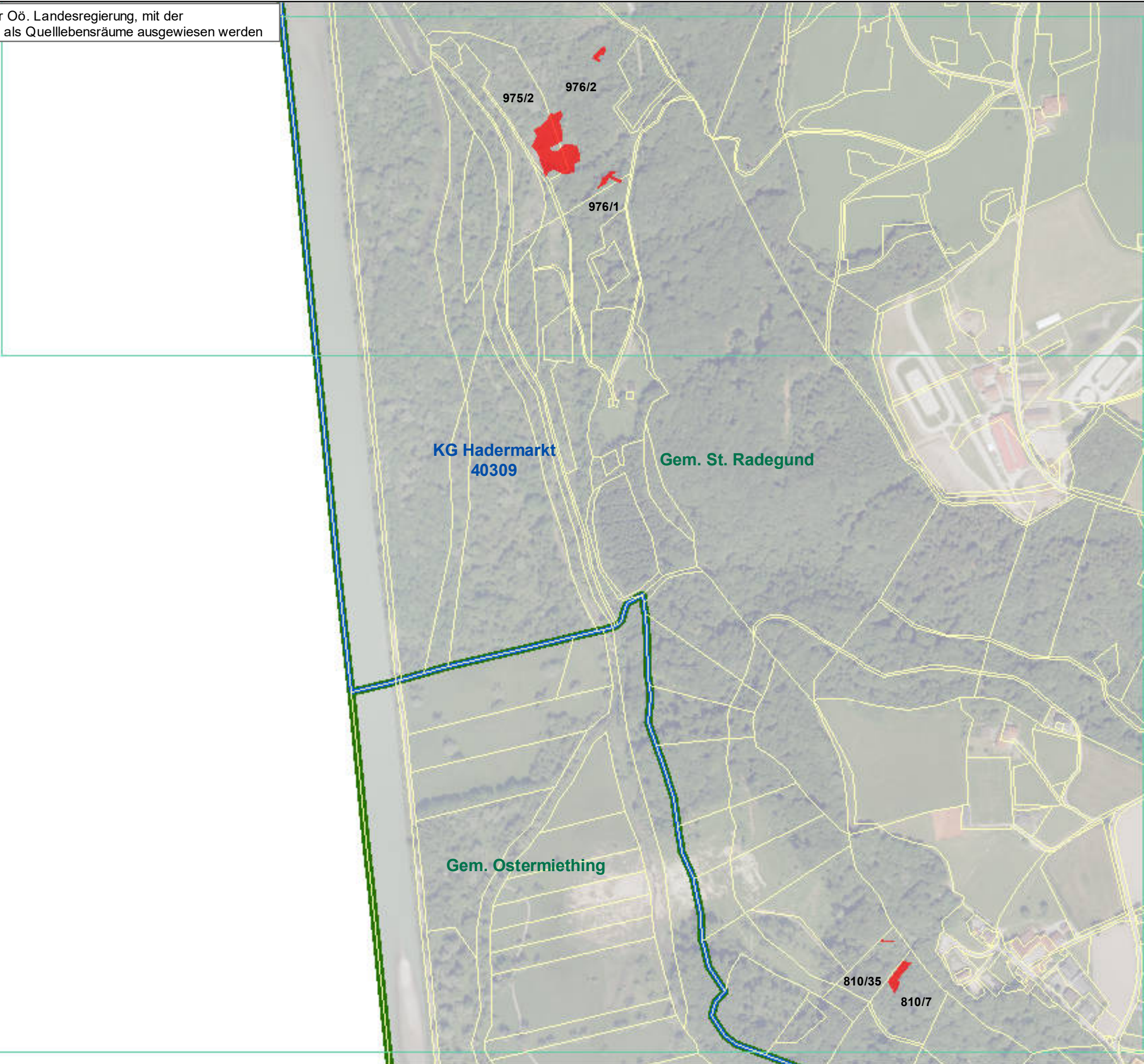
-  Kalktuffquellen
-  Grundstücke
-  Blattschnitt
-  Katastralgemeindegrenzen Oö.
-  Gemeindegrenzen Oö.
-  Landesgrenze Oö.

Bearbeitung: Abteilung Naturschutz  
Datum: 11.01.2021  
Quellen: BEV (Stand: 01.10.2019)  
Orthofotos: DORIS

Maßstab: 1 : 5.000














Anlage 2/15 von 113

**Legende:**

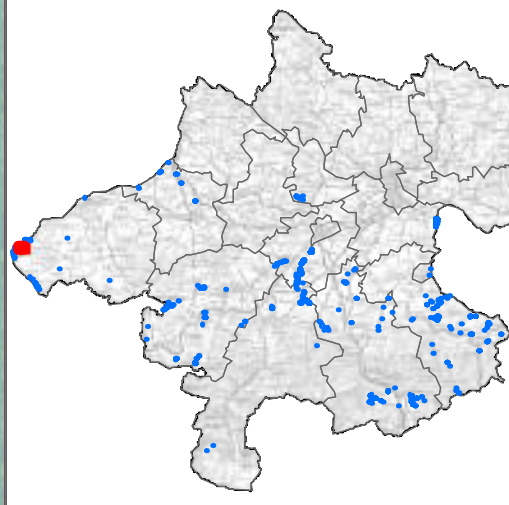
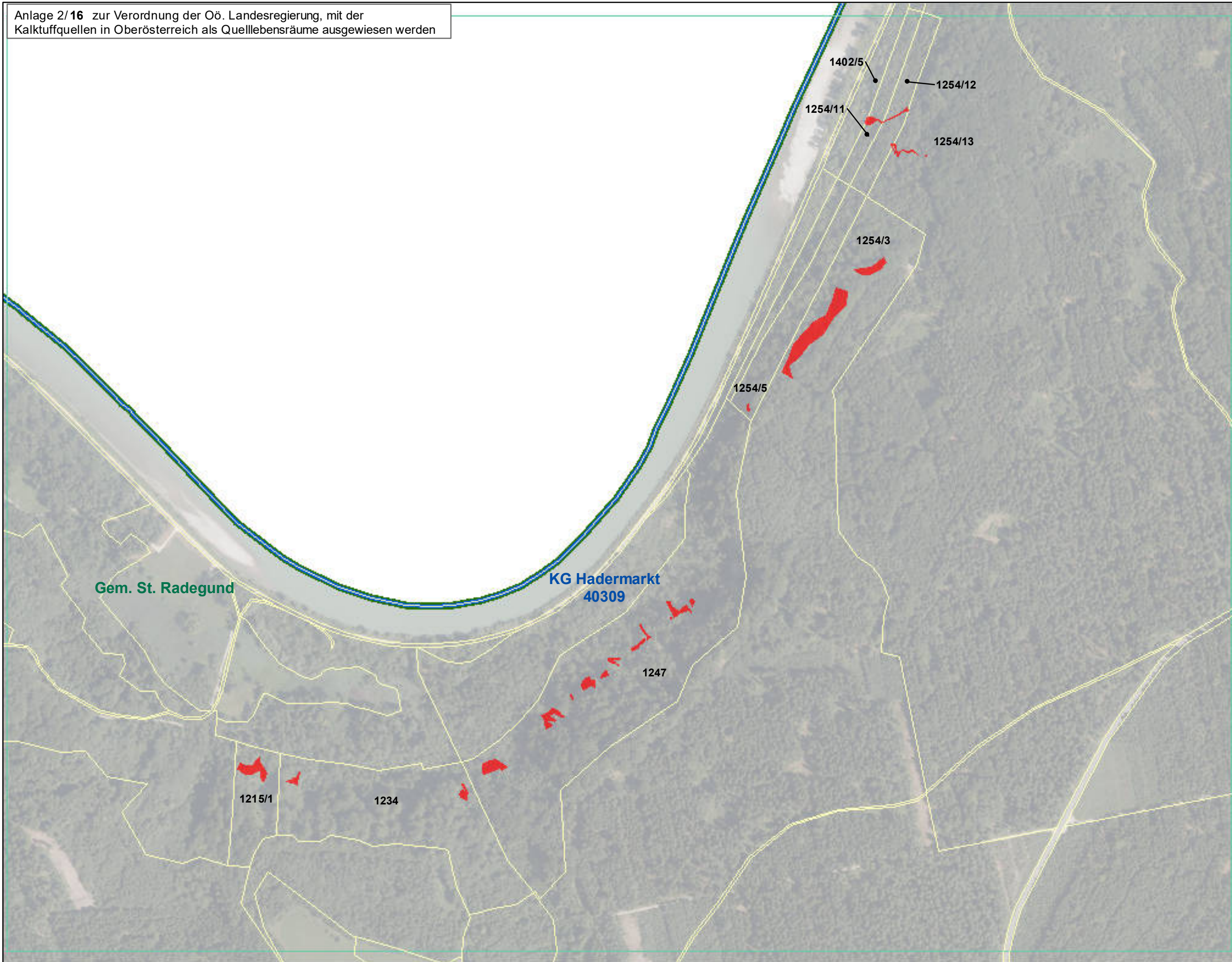
-  Kalktuffquellen
-  Grundstücke
-  Blattschnitt
-  Katastralgemeindegrenzen Oö.
-  Gemeindegrenzen Oö.
-  Landesgrenze Oö.

Bearbeitung: Abteilung Naturschutz  
Datum: 11.01.2021  
Quellen: BEV (Stand: 01.10.2019)  
Orthofotos: DORIS

Maßstab: 1 : 5.000













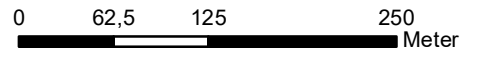
Anlage 2/16 von 113

**Legende:**

-  Kalktuffquellen
-  Grundstücke
-  Blattschnitt
-  Katastralgemeindegrenzen Oö.
-  Gemeindegrenzen Oö.
-  Landesgrenze Oö.

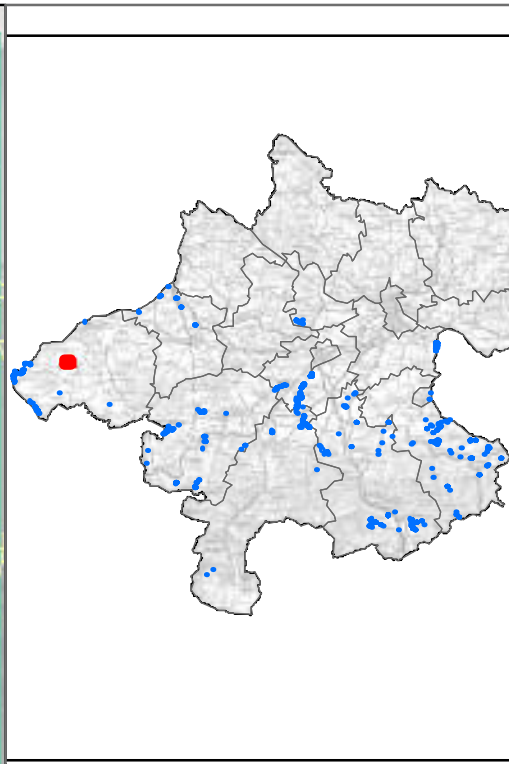
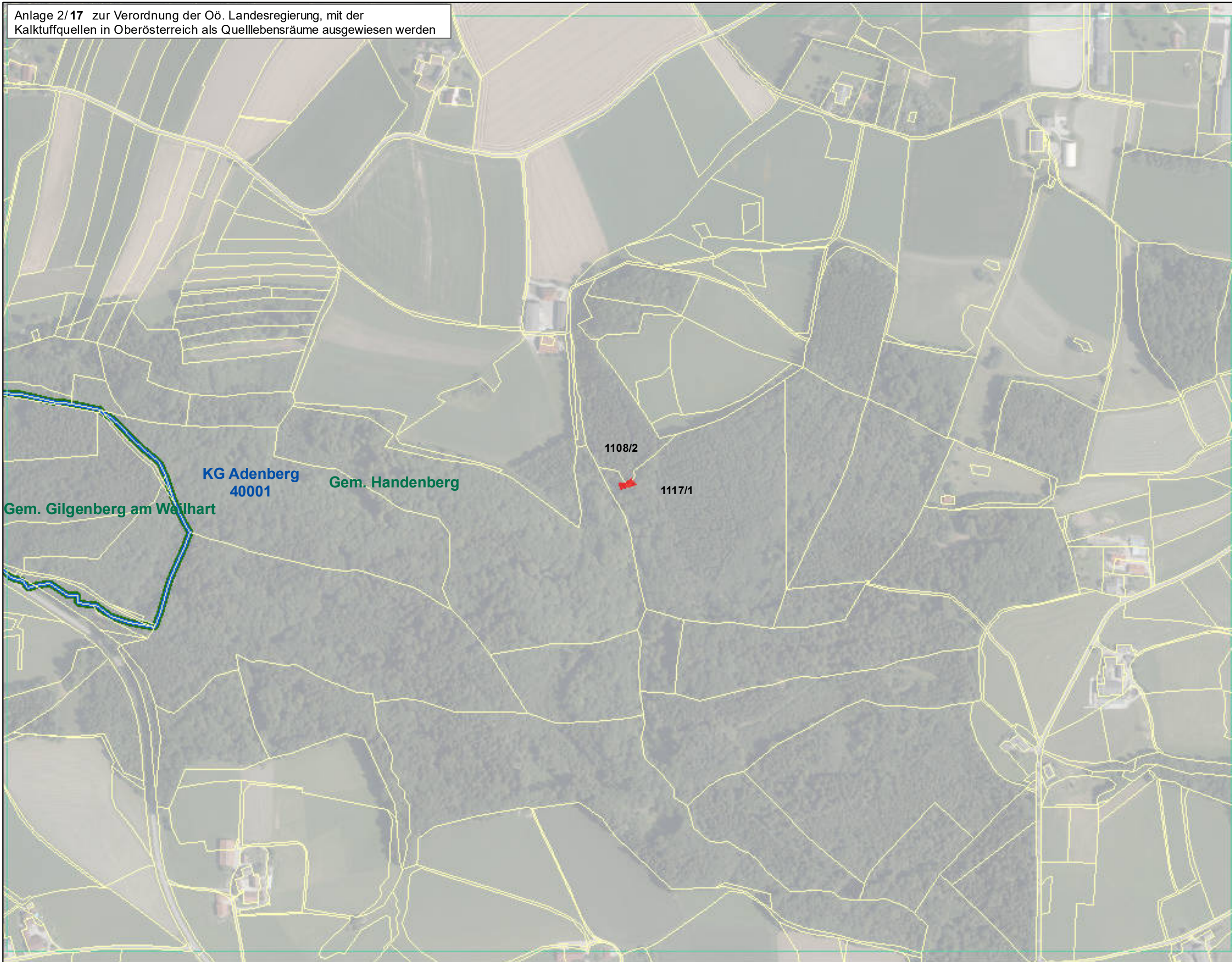
Bearbeitung: Abteilung Naturschutz  
Datum: 11.01.2021  
Quellen: BEV (Stand: 01.10.2019)  
Orthofotos: DORIS

Maßstab: 1 : 5.000





Anlage 2/17 zur Verordnung der Oö. Landesregierung, mit der Kalktuffquellen in Oberösterreich als Quelllebensräume ausgewiesen werden



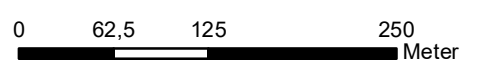
Anlage 2/17 von 113

**Legende:**

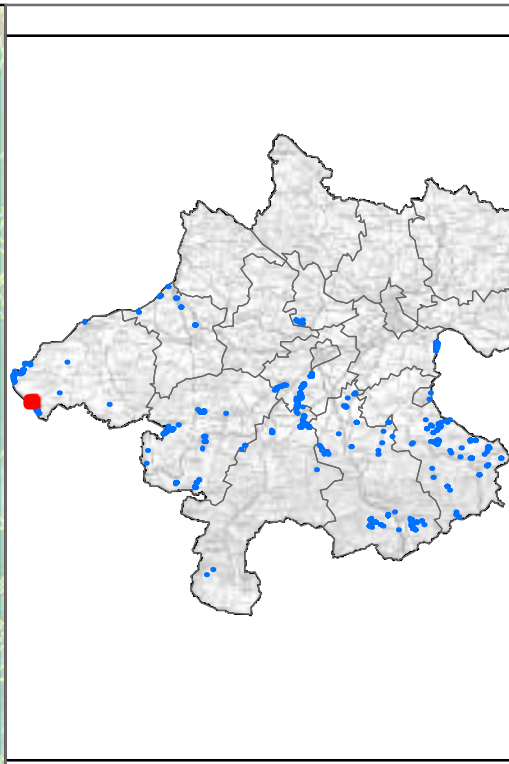
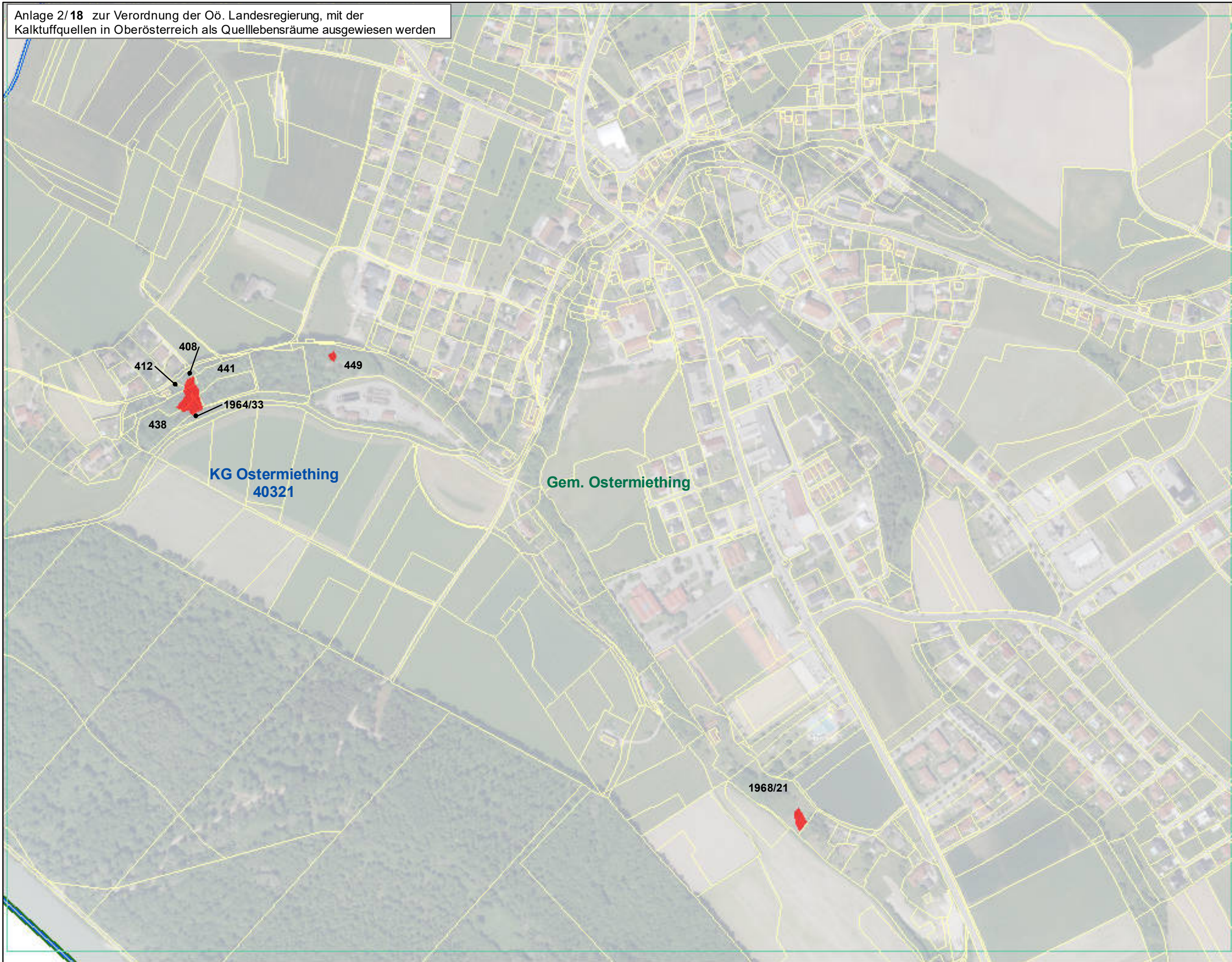
- Kalktuffquellen
- Grundstücke
- Blattschnitt
- Katastralgemeindegrenzen Oö.
- Gemeindegrenzen Oö.
- Landesgrenze Oö.

Bearbeitung: Abteilung Naturschutz  
Datum: 11.01.2021  
Quellen: BEV (Stand: 01.10.2019)  
Orthofotos: DORIS

Maßstab: 1 : 5.000







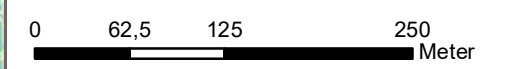
Anlage 2/18 von 113

**Legende:**

- Kalktuffquellen
- Grundstücke
- Blattschnitt
- Katastralgemeindegrenzen Oö.
- Gemeindegrenzen Oö.
- Landesgrenze Oö.

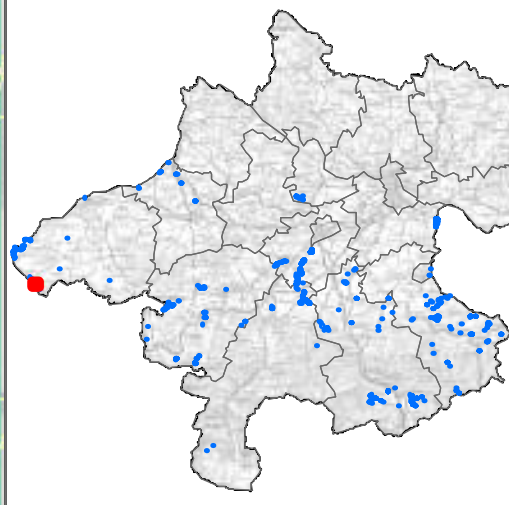
Bearbeitung: Abteilung Naturschutz  
Datum: 11.01.2021  
Quellen: BEV (Stand: 01.10.2019)  
Orthofotos: DORIS

Maßstab: 1 : 5.000






Anlage 2/19 zur Verordnung der Oö. Landesregierung, mit der Kalktuffquellen in Oberösterreich als Quelllebensräume ausgewiesen werden

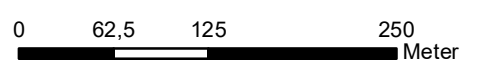


Anlage 2/19 von 113

- Legende:**
-  Kalktuffquellen
  -  Grundstücke
  -  Blattschnitt
  -  Katastralgemeindegrenzen Oö.
  -  Gemeindegrenzen Oö.
  -  Landesgrenze Oö.

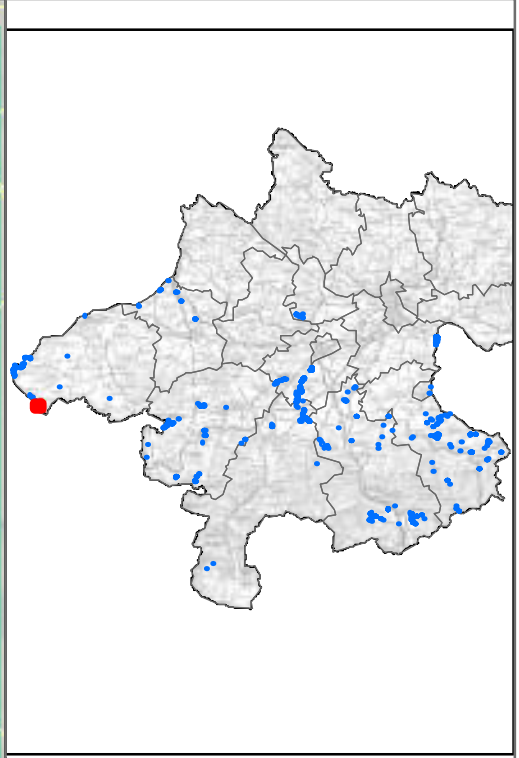
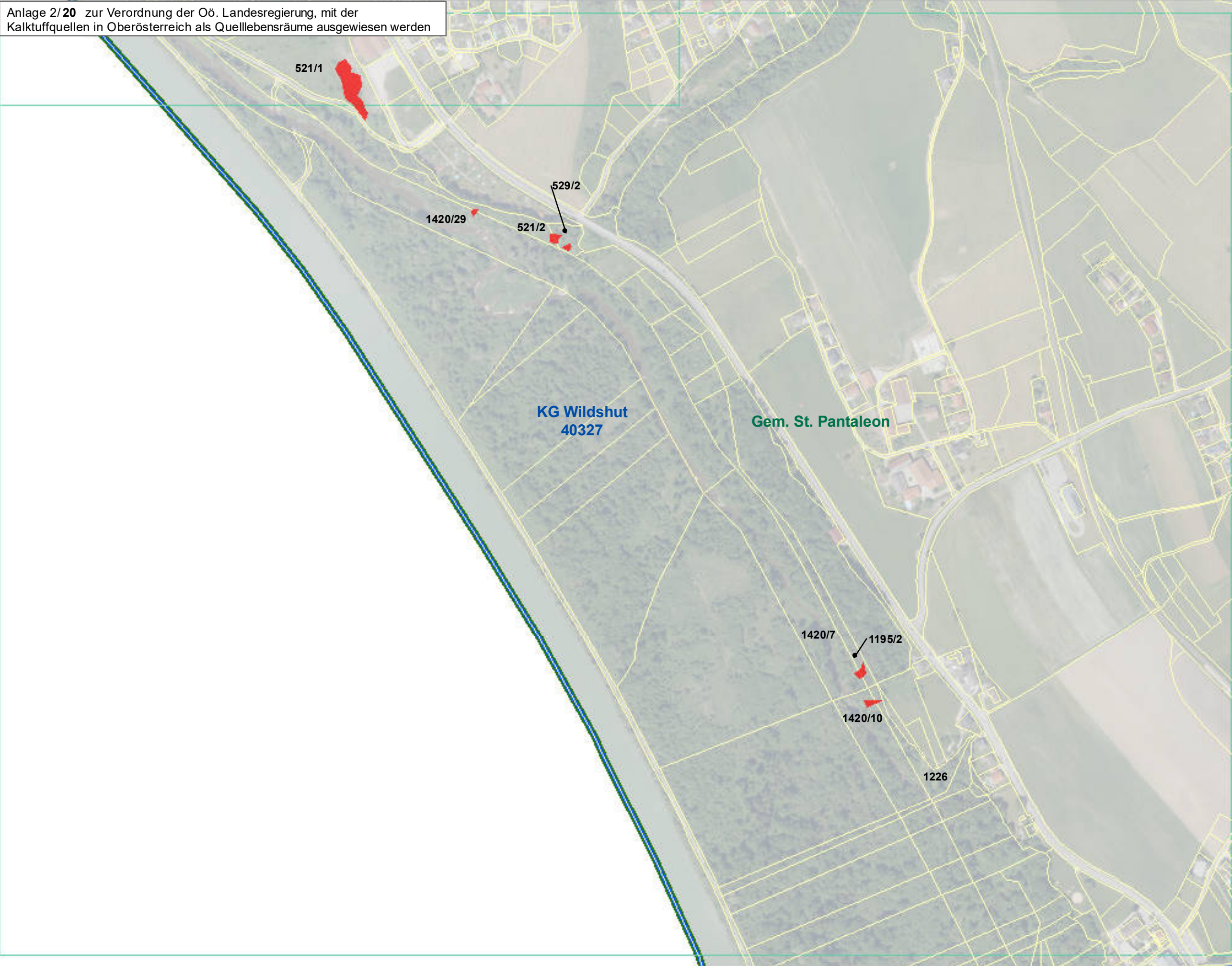
Bearbeitung: Abteilung Naturschutz  
Datum: 11.01.2021  
Quellen: BEV (Stand: 01.10.2019)  
Orthofotos: DORIS

Maßstab: 1 : 5.000











Anlage 2/20 zur Verordnung der Oö. Landesregierung, mit der Kalktuffquellen in Oberösterreich als Quelllebensräume ausgewiesen werden



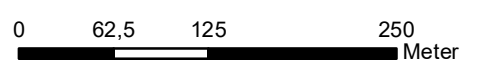
Anlage 2/20 von 113

**Legende:**

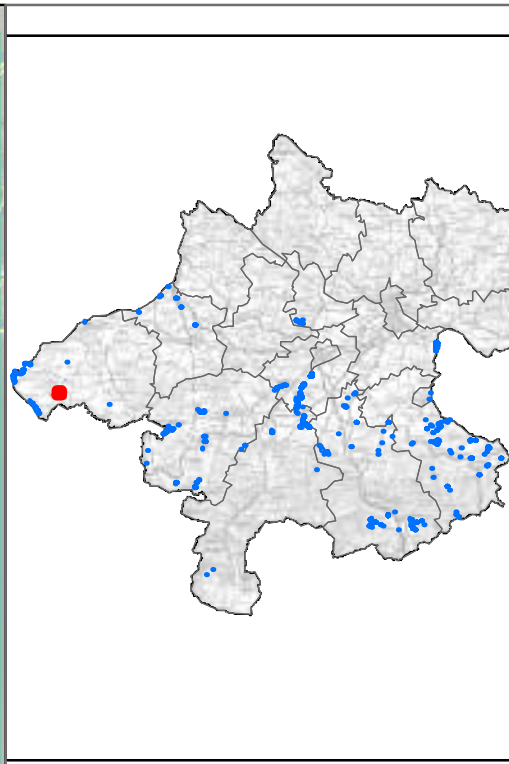
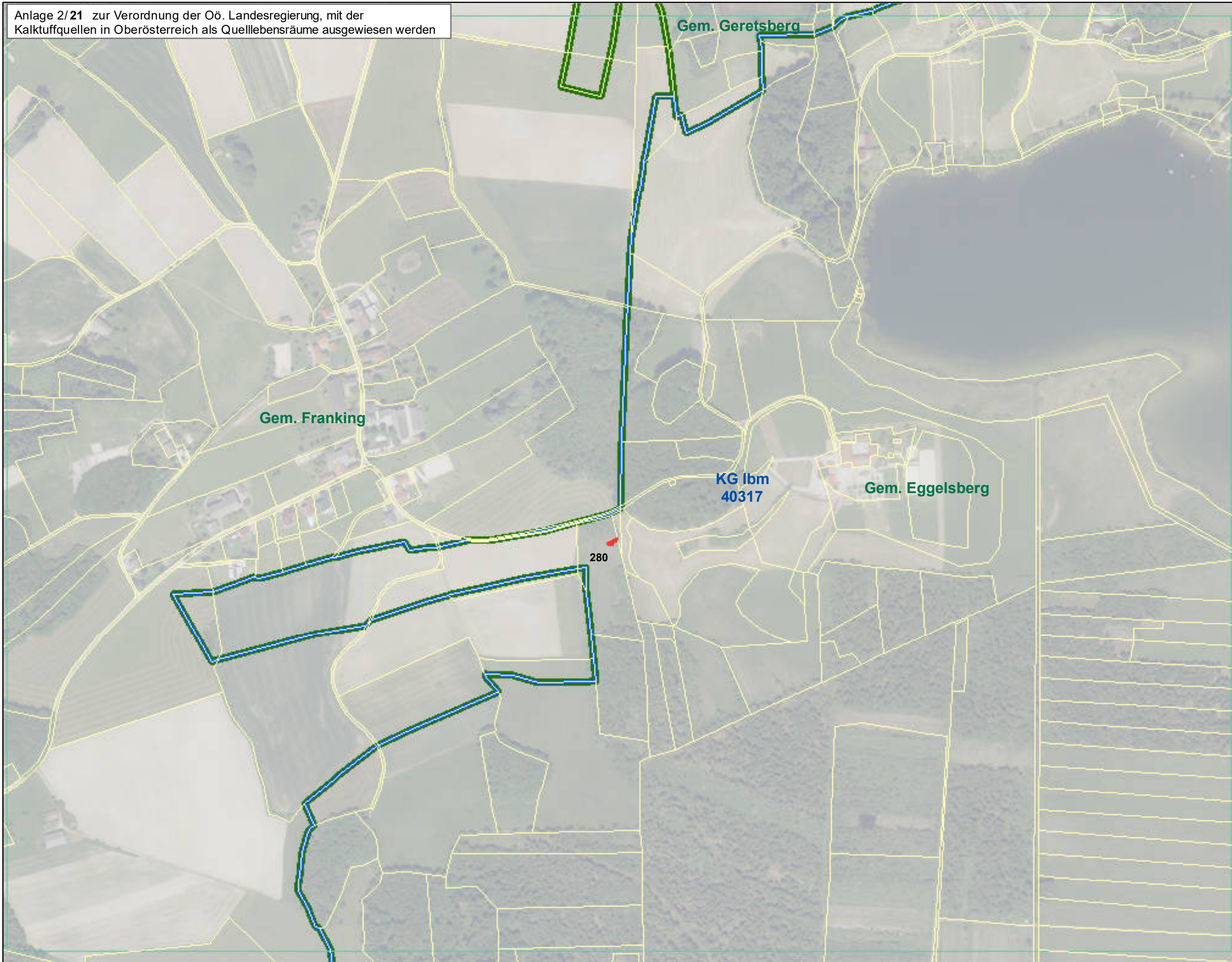
-  Kalktuffquellen
-  Grundstücke
-  Blattschnitt
-  Katastralgemeindegrenzen Oö.
-  Gemeindegrenzen Oö.
-  Landesgrenze Oö.

Bearbeitung: Abteilung Naturschutz  
Datum: 11.01.2021  
Quellen: BEV (Stand: 01.10.2019)  
Orthofotos: DORIS

Maßstab: 1 : 5.000







**Legende:**

- Kalktuffquellen
- Grundstücke
- Blattschnitt
- Katastralgemeindegrenzen Oö.
- Gemeindegrenzen Oö.
- Landesgrenze Oö.

Bearbeitung: Abteilung Naturschutz  
Datum: 11.01.2021  
Quellen: BEV (Stand: 01.10.2019)  
Orthofotos: DORIS

Maßstab: 1 : 5.000

