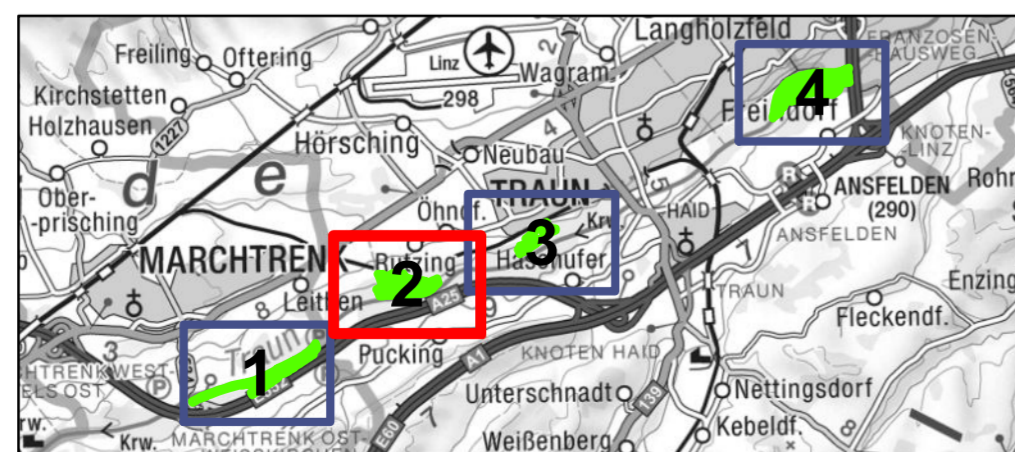










**Europaschutzgebiet
„Heißländen und
Auwälder an der Traun“**

AT 3109000

Anlage 2/2



Legende:

- | | | | |
|---|--------------------------|---|------------------------|
|  | Europaschutzgebiet |  | Zonen
Zone A |
|  | Grundstücke |  | Zone B |
|  | Blattschnitt |  | Zone C |
|  | Katastralgemeindegrenzen | | |
|  | Gemeindegrenzen | | |



Bearbeitung: Abteilung Naturschutz
Datum: 23.03.2023
Quellen: BEV (Stand 01.10.2022)
DORIS (Orthofotos)

Maßstab:
1 : 5.000

