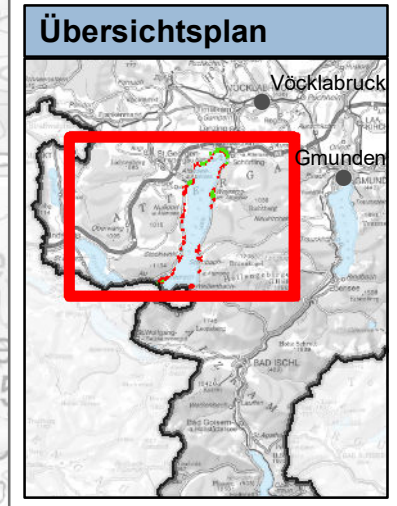



Legende:

- Bereiche gem. § 1 Abs. 2 der VO
- Bereiche gem. § 1 Abs. 3 der VO
- Blattschnitt
- Seeuferschutzzone
- Katastralgemeindengrenzen Oö.
- Gemeindegrenzen Oö.
- Landesgrenze Oö.

Maßstab: 1 : 80.000

Bearbeitung: Abt. Naturschutz
Datum: 11. 09. 2017
Quellen: BEV (Stand 02.10. 2016)
DORIS (Orthofotos)




Gemeinde:
Seewalchen am Attersee

Legende:

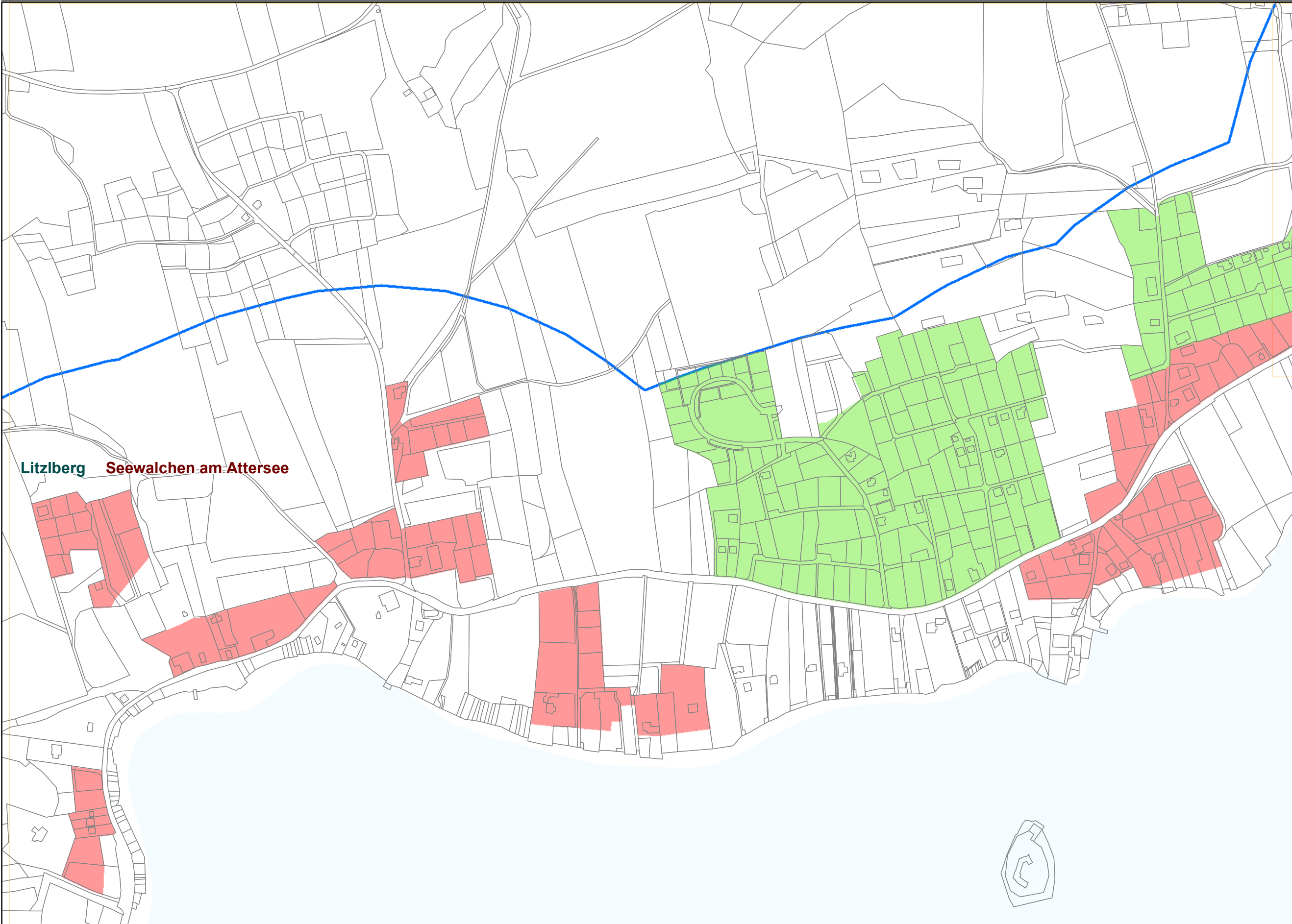
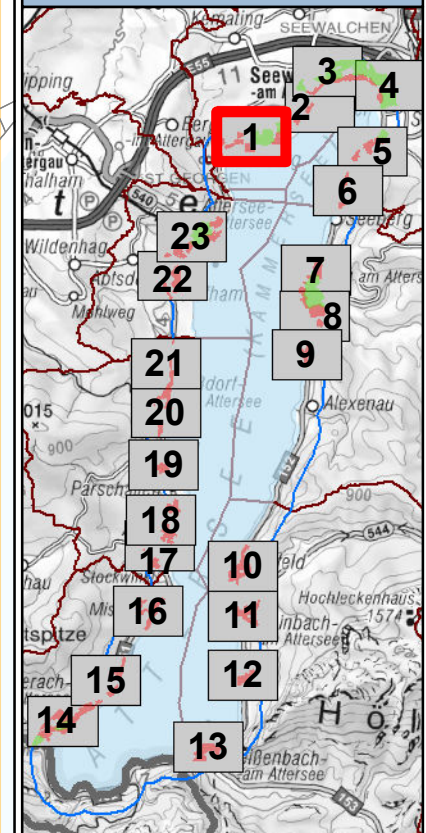
- Bereich gem. § 1 Abs. 2 der VO
- Bereich gem. § 1 Abs. 3 der VO
- Seeuferschutzzone
- Blattschnitt
- Grundstücke
- Katastralgemeindengrenzen Oö.
- Gemeindegrenzen Oö.
- Landesgrenze Oö.

Maßstab: 1 : 5.000











Bearbeitung: Abt. Naturschutz
Datum: 11. 09. 2017
Quellen: BEV (Stand 02.10. 2016)
DORIS (Orthofotos)

Blattschnitt: 1 von 23




Gemeinde:
Steinbach am Attersee

Legende:

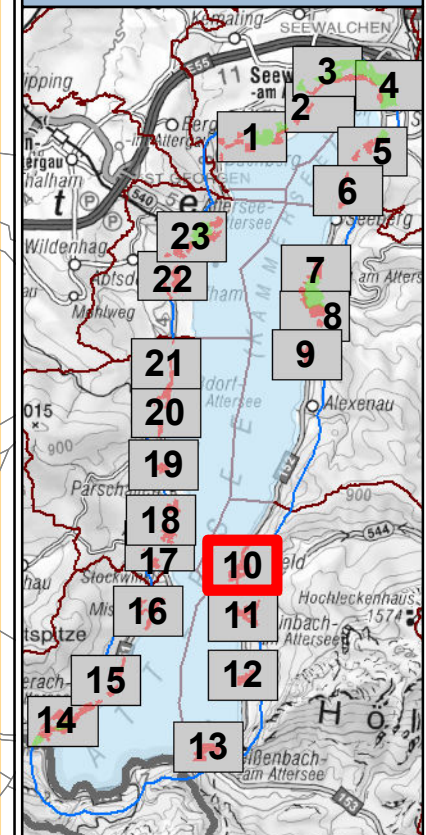
-  Bereich gem. § 1 Abs. 2 der VO
-  Bereich gem. § 1 Abs. 3 der VO
-  Seeuferschutzzone
-  Blattschnitt
-  Grundstücke
-  Katastralgemeindengrenzen Oö.
-  Gemeindengrenzen Oö.
-  Landesgrenze Oö.

Maßstab: 1 : 5.000



Bearbeitung: Abt. Naturschutz
Datum: 11. 09. 2017
Quellen: BEV (Stand 02.10. 2016)
DORIS (Orthofotos)

Blattschnitt: 10 von 23



Nußdorf am Attersee

Steinbach am Attersee Steinbach am Attersee

Unterach am Attersee

Gemeinde:
Steinbach am Attersee

Legende:

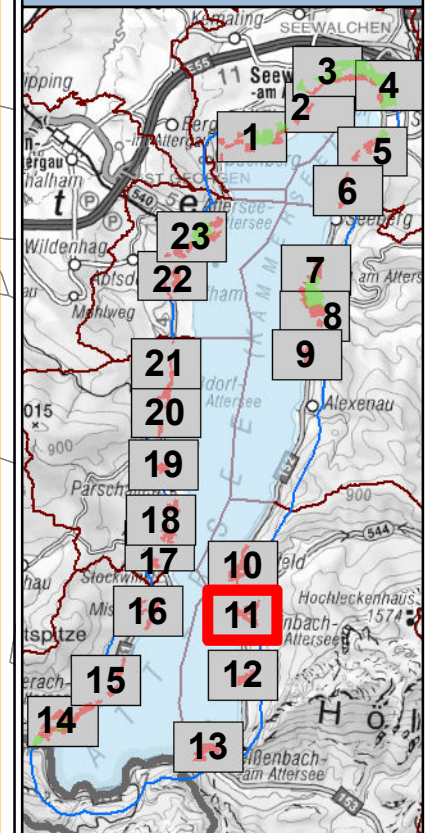
- Bereich gem. § 1 Abs. 2 der VO
- Bereich gem. § 1 Abs. 3 der VO
- Seeuferschutzzone
- Blattschnitt
- Grundstücke
- Katastralgemeindengrenzen Oö.
- Gemeindengrenzen Oö.
- Landesgrenze Oö.

Maßstab: 1 : 5.000

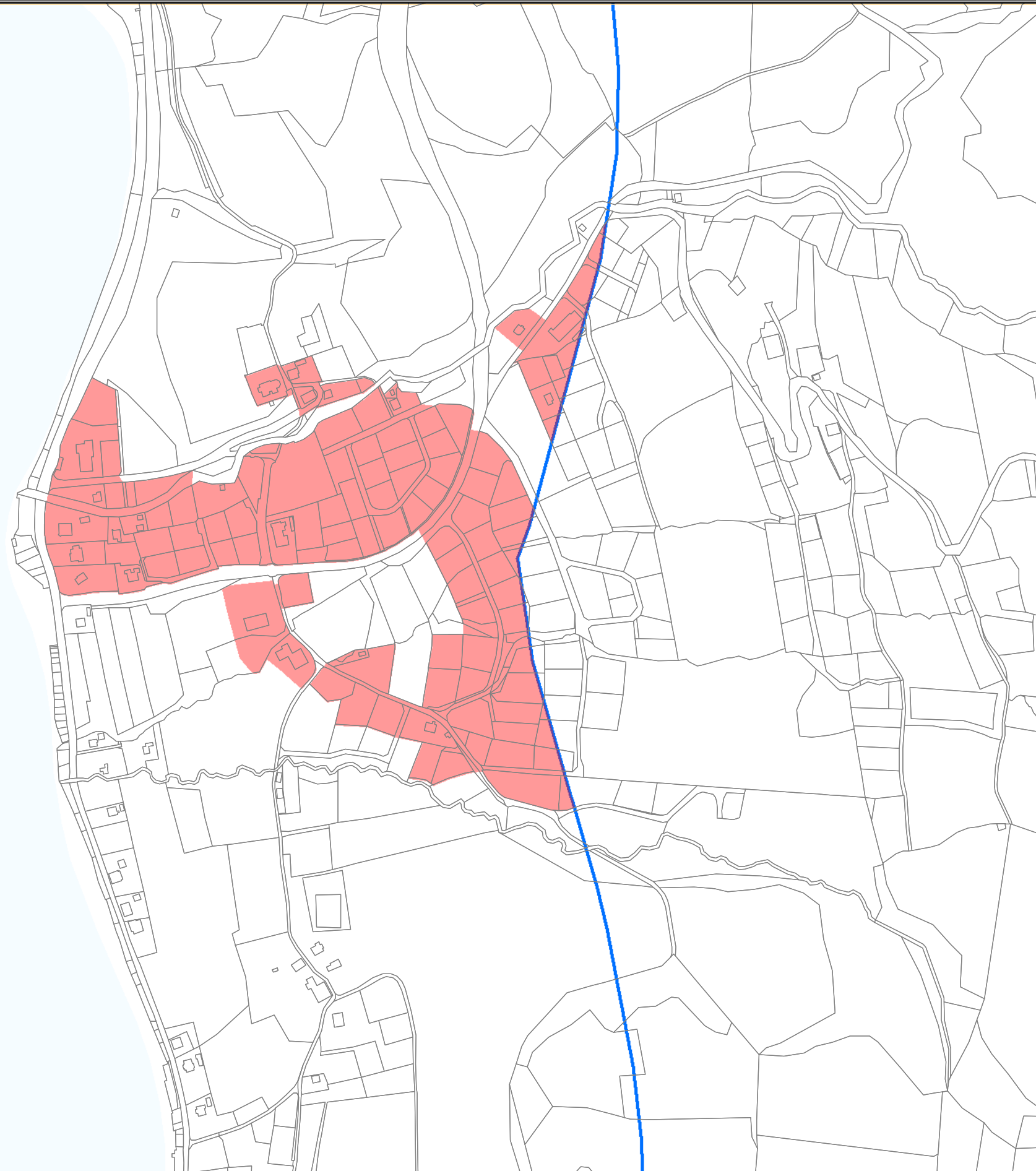
0 37,5 75 150
Meter

Bearbeitung: Abt. Naturschutz
Datum: 11. 09. 2017
Quellen: BEV (Stand 02.10. 2016)
DORIS (Orthofotos)

Blattschnitt: 11 von 23



Steinbach am Attersee Steinbach am Attersee



Gemeinde:
Steinbach am Attersee

Legende:

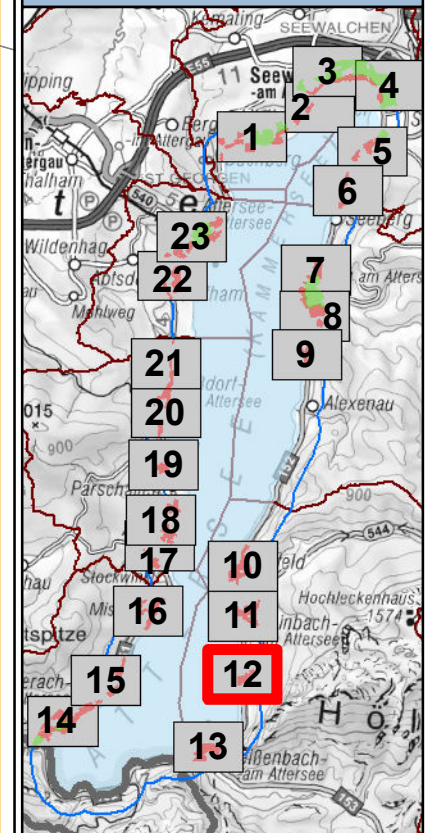
- Bereich gem. § 1 Abs. 2 der VO
- Bereich gem. § 1 Abs. 3 der VO
- Seeuferschutzzone
- Blattschnitt
- Grundstücke
- Katastralgemeindengrenzen Oö.
- Gemeindengrenzen Oö.
- Landesgrenze Oö.

Maßstab: 1 : 5.000

0 37,5 75 150
Meter

Bearbeitung: Abt. Naturschutz
Datum: 11. 09. 2017
Quellen: BEV (Stand 02.10. 2016)
DORIS (Orthofotos)

Blattschnitt: 12 von 23



Steinbach am Attersee Steinbach am Attersee

Gemeinde:
Steinbach am Attersee

Legende:

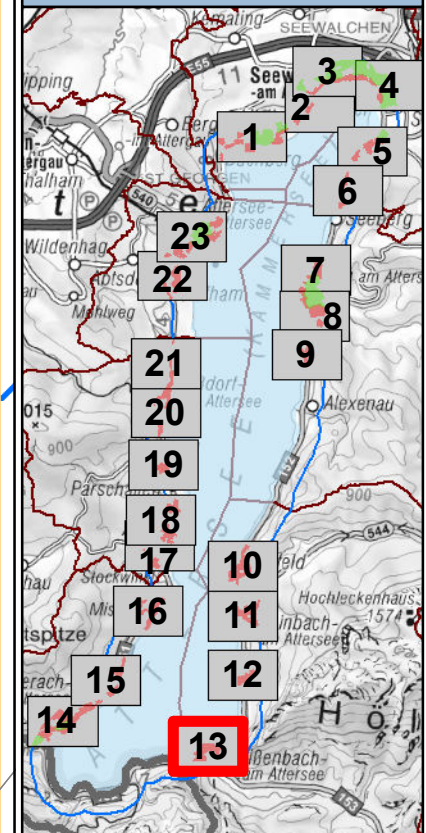
- Bereich gem. § 1 Abs. 2 der VO
- Bereich gem. § 1 Abs. 3 der VO
- Seeuferschutzzone
- Blattschnitt
- Grundstücke
- Katastralgemeindegrenzen Oö.
- Gemeindegrenzen Oö.
- Landesgrenze Oö.

Maßstab: 1 : 5.000

0 37,5 75 150
Meter

Bearbeitung: Abt. Naturschutz
Datum: 11. 09. 2017
Quellen: BEV (Stand 02.10. 2016)
DORIS (Orthofotos)

Blattschnitt: 13 von 23



Unterach am Attersee
Unterach

Steinbach am Attersee
Steinbach am Attersee

Gemeinde:
Unterach am Attersee

Legende:

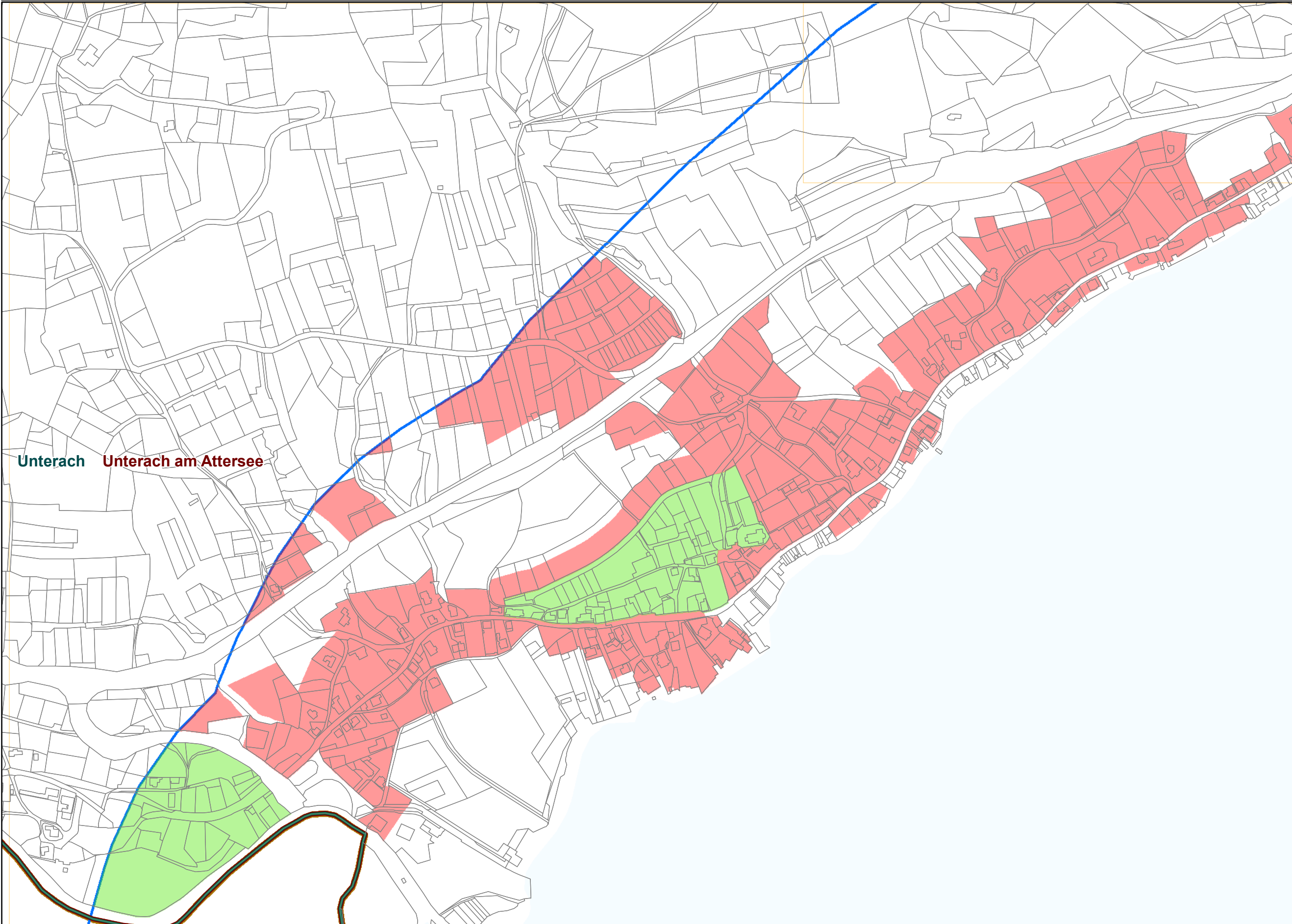
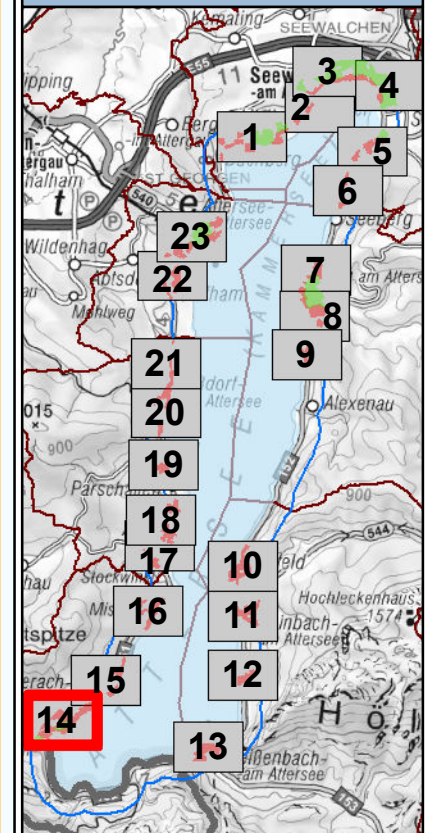
- Bereich gem. § 1 Abs. 2 der VO
- Bereich gem. § 1 Abs. 3 der VO
- Seeuferschutzzone
- Blattschnitt
- Grundstücke
- Katastralgemeindengrenzen Oö.
- Gemeindengrenzen Oö.
- Landesgrenze Oö.

Maßstab: 1 : 5.000

0 37,5 75 150
Meter

Bearbeitung: Abt. Naturschutz
Datum: 11. 09. 2017
Quellen: BEV (Stand 02.10. 2016)
DORIS (Orthofotos)









Blattschnitt: 14 von 23



Unterach Unterach am Attersee

Gemeinde:
Unterach am Attersee

Legende:

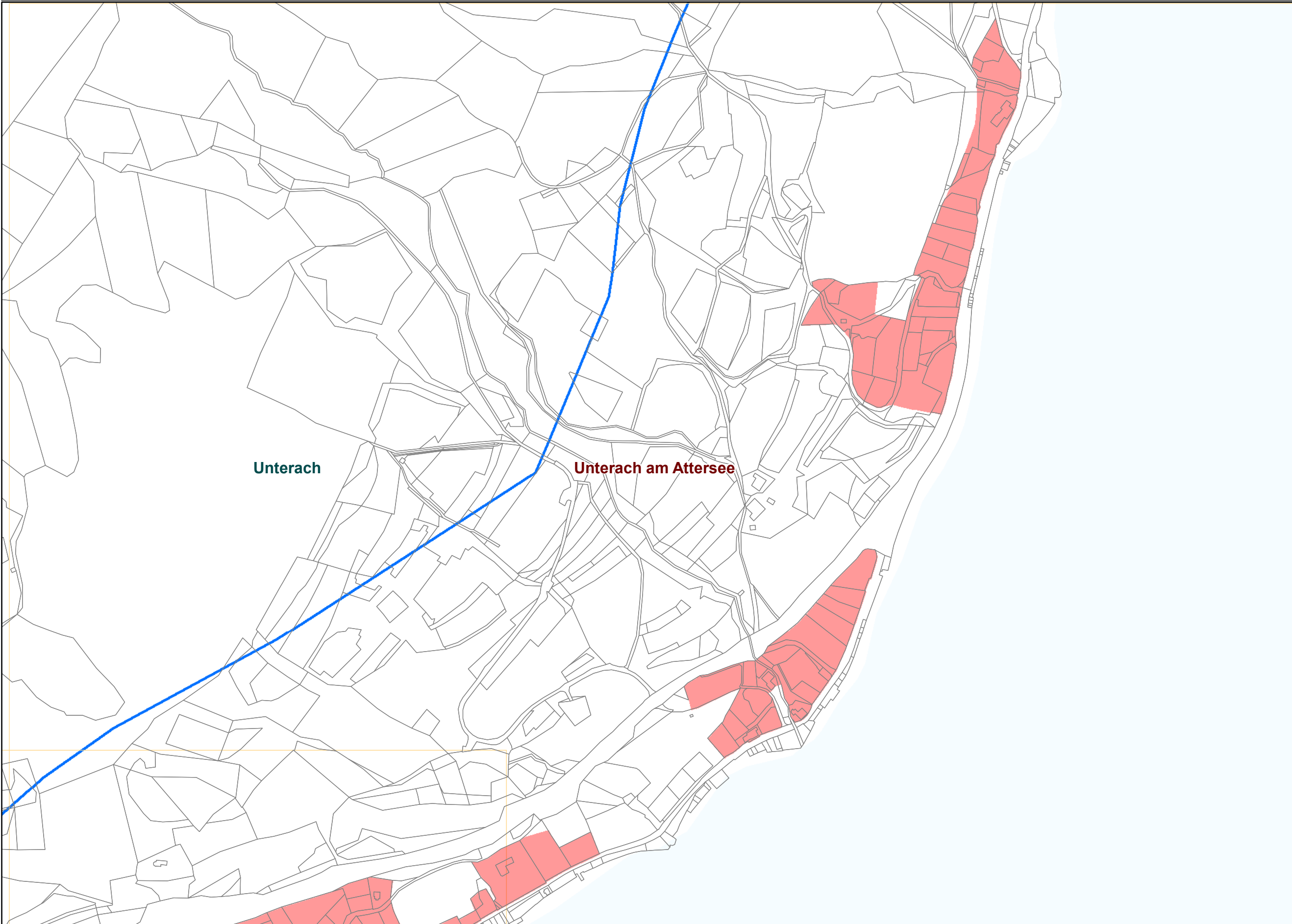
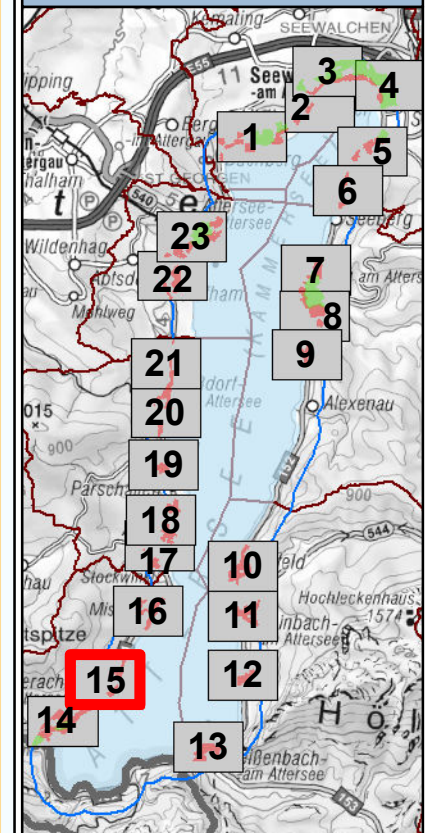
-  Bereich gem. § 1 Abs. 2 der VO
-  Bereich gem. § 1 Abs. 3 der VO
-  Seeuferschutzzone
-  Blattschnitt
-  Grundstücke
-  Katastralgemeindengrenzen Oö.
-  Gemeindengrenzen Oö.
-  Landesgrenze Oö.

Maßstab: 1 : 5.000

0 37,5 75 150
Meter

Bearbeitung: Abt. Naturschutz
Datum: 11. 09. 2017
Quellen: BEV (Stand 02.10. 2016)
DORIS (Orthofotos)

Blattschnitt: 15 von 23



Gemeinde:
Unterach am Attersee

Legende:

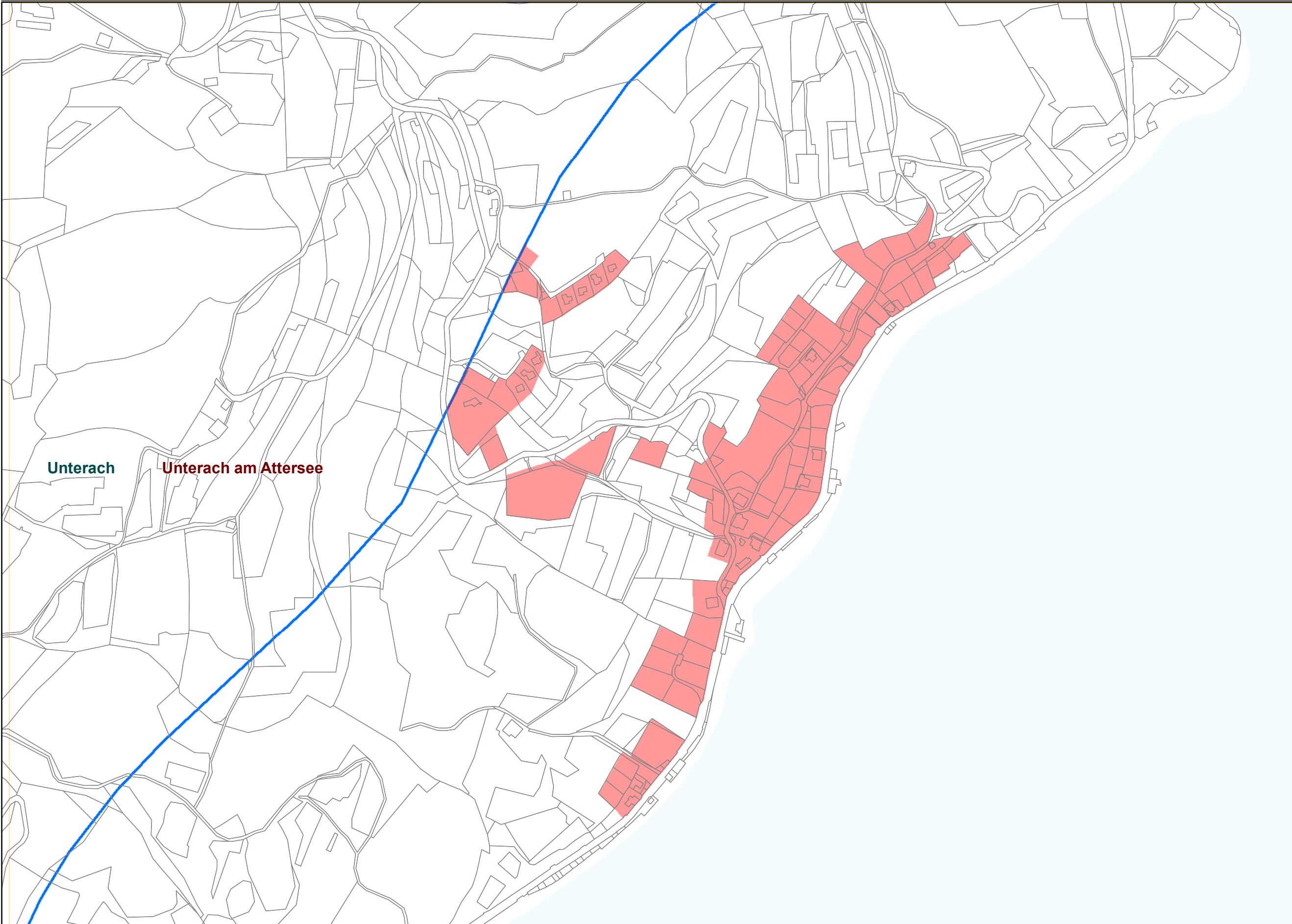
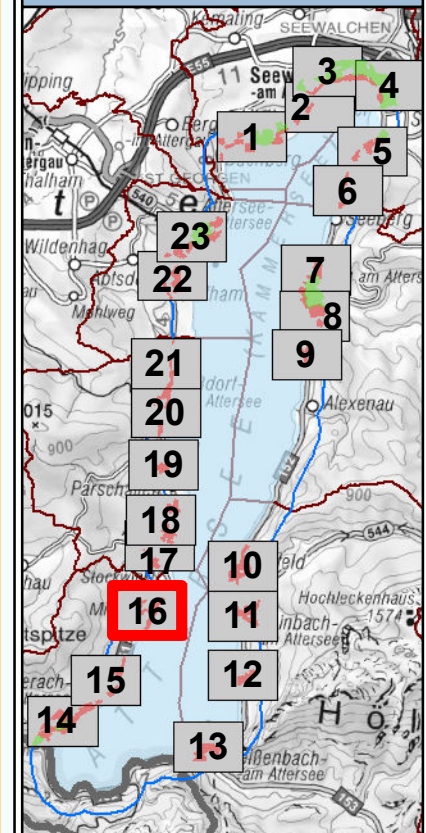
- Bereich gem. § 1 Abs. 2 der VO
- Bereich gem. § 1 Abs. 3 der VO
- Seeuferschutzzone
- Blattschnitt
- Grundstücke
- Katastralgemeindegrenzen Oö.
- Gemeindegrenzen Oö.
- Landesgrenze Oö.

Maßstab: 1 : 5.000

0 37,5 75 150
Meter

Bearbeitung: Abt. Naturschutz
Datum: 11. 09. 2017
Quellen: BEV (Stand 02.10. 2016)
DORIS (Orthofotos)

Blattschnitt: 16 von 23



Gemeinde:
Nußdorf am Attersee

Legende:

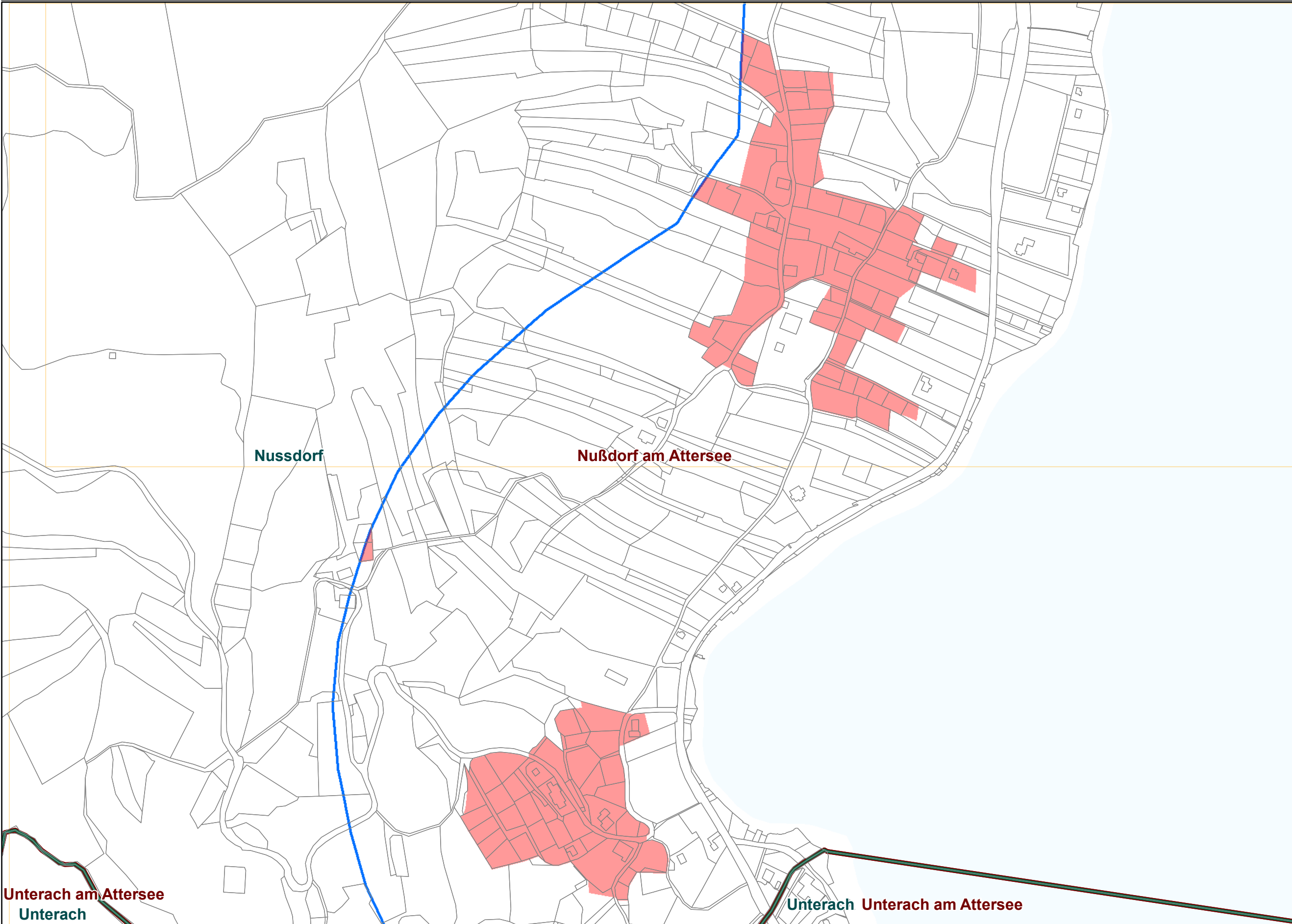
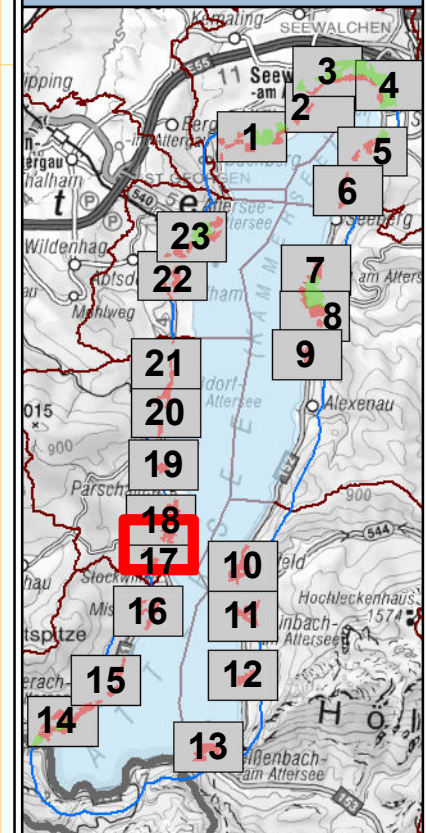
- Bereich gem. § 1 Abs. 2 der VO
- Bereich gem. § 1 Abs. 3 der VO
- Seeuferschutzzone
- Blattschnitt
- Grundstücke
- Katastralgemeindengrenzen Oö.
- Gemeindengrenzen Oö.
- Landesgrenze Oö.

Maßstab: 1 : 5.000

0 37,5 75 150
Meter

Bearbeitung: Abt. Naturschutz
Datum: 11. 09. 2017
Quellen: BEV (Stand 02.10. 2016)
DORIS (Orthofotos)

Blattschnitt: 17 von 23




Gemeinde:
Nußdorf am Attersee

Legende:

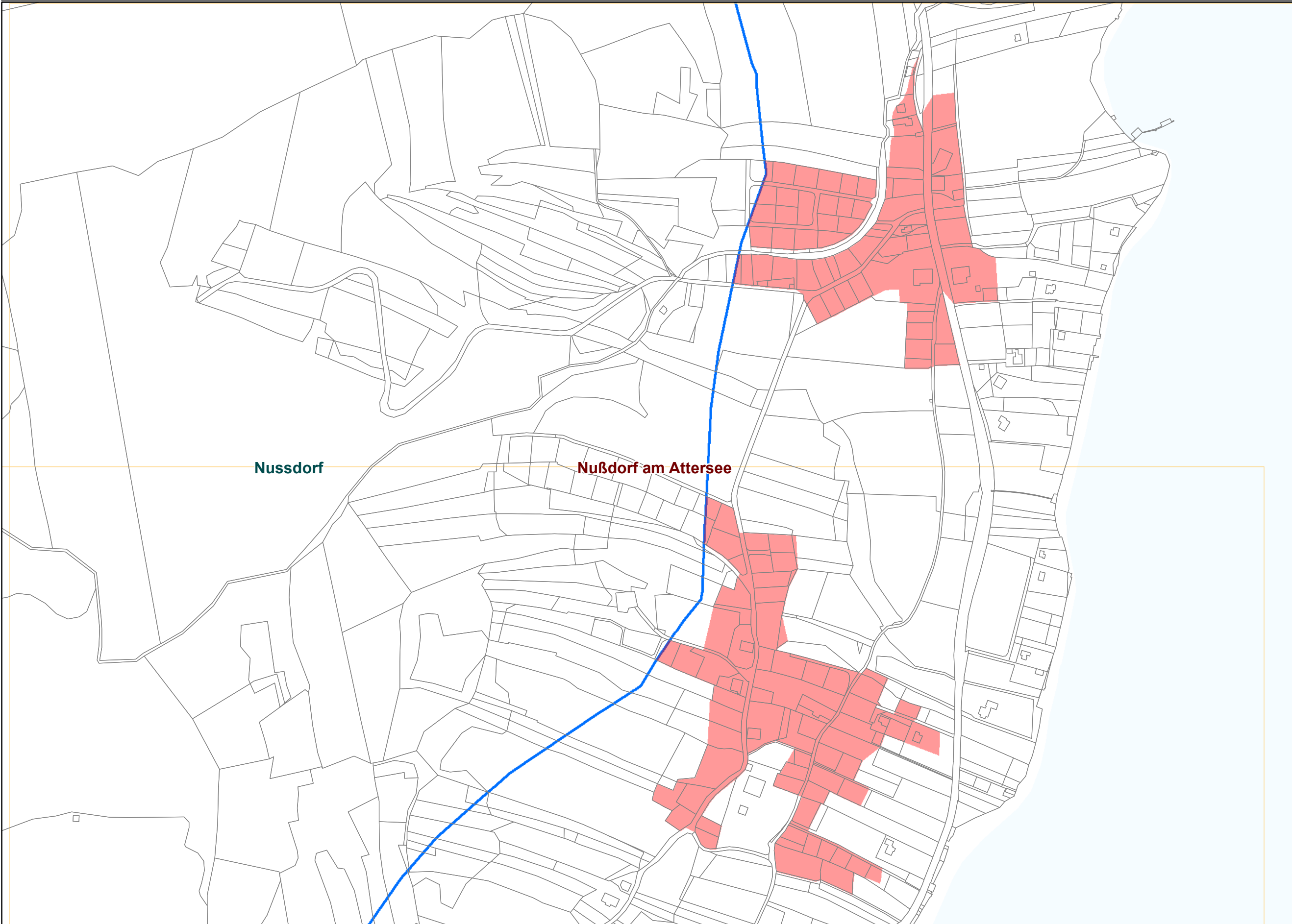
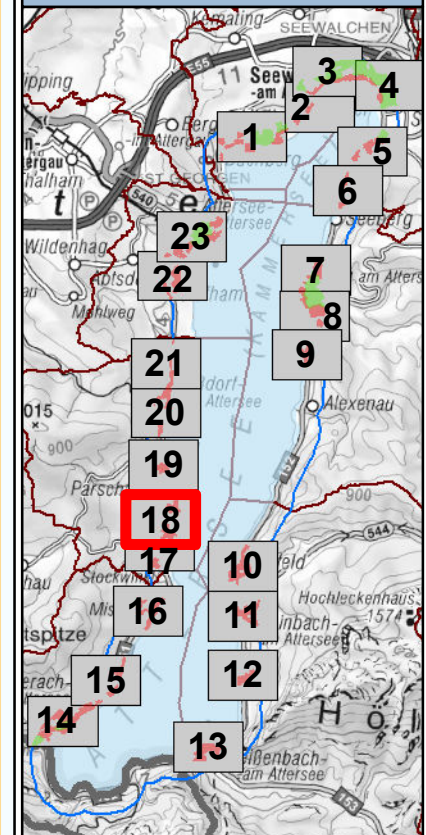
- Bereich gem. § 1 Abs. 2 der VO
- Bereich gem. § 1 Abs. 3 der VO
- Seeuferschutzzone
- Blattschnitt
- Grundstücke
- Katastralgemeindegrenzen Oö.
- Gemeindegrenzen Oö.
- Landesgrenze Oö.

Maßstab: 1 : 5.000



Bearbeitung: Abt. Naturschutz
Datum: 11. 09. 2017
Quellen: BEV (Stand 02.10. 2016)
DORIS (Orthofotos)

Blattschnitt: 18 von 23




Gemeinde:
Nußdorf am Attersee

Legende:

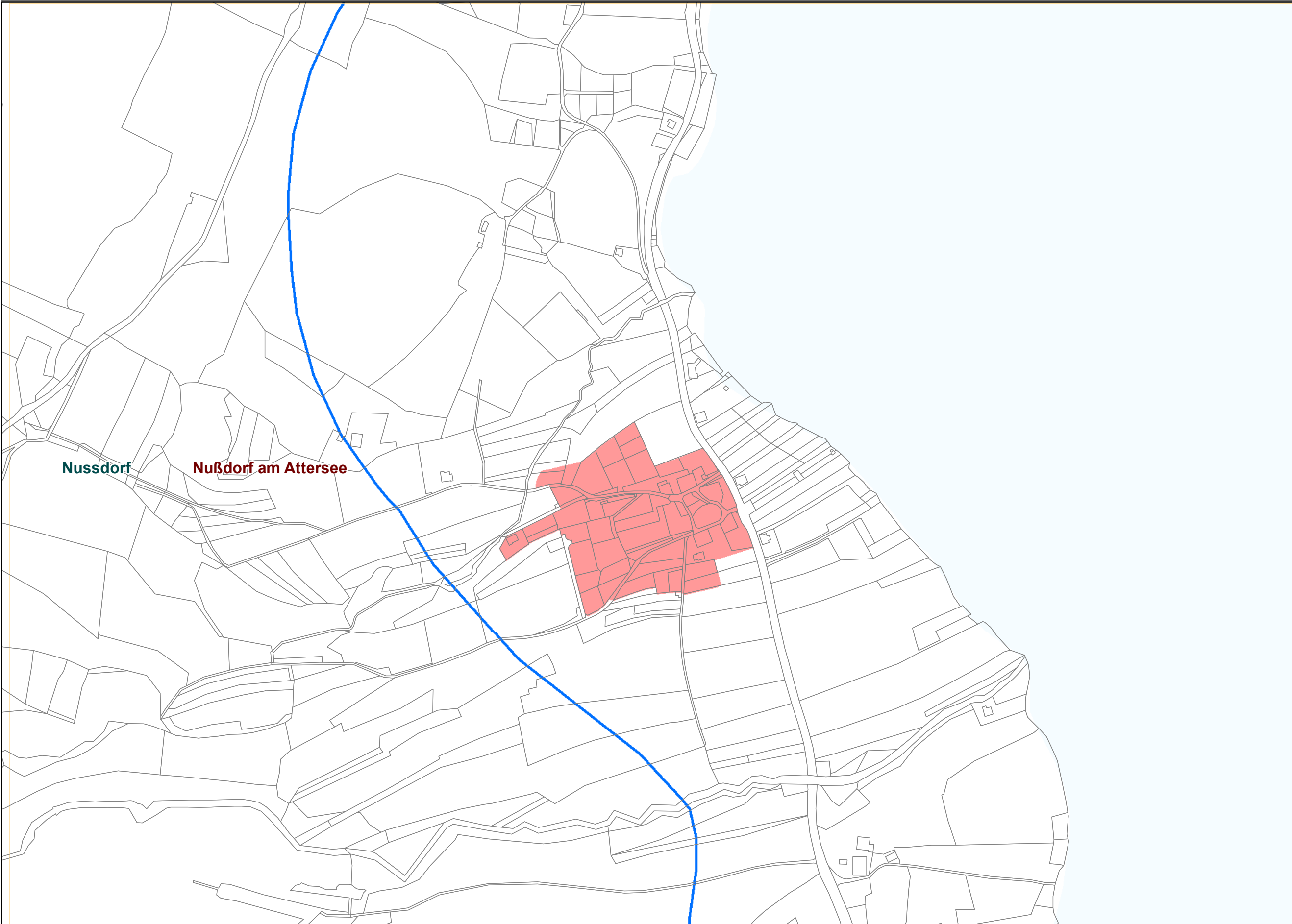
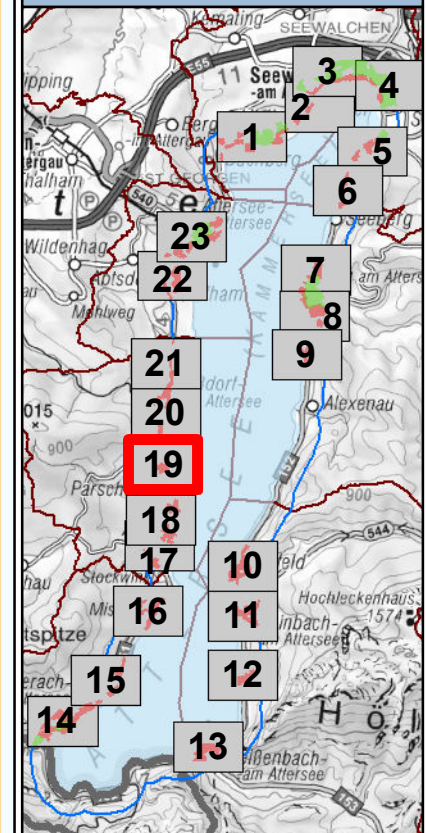
- Bereich gem. § 1 Abs. 2 der VO
- Bereich gem. § 1 Abs. 3 der VO
- Seeuferschutzzone
- Blattschnitt
- Grundstücke
- Katastralgemeindengrenzen Oö.
- Gemeindengrenzen Oö.
- Landesgrenze Oö.

Maßstab: 1 : 5.000



Bearbeitung: Abt. Naturschutz
Datum: 11. 09. 2017
Quellen: BEV (Stand 02.10. 2016)
DORIS (Orthofotos)

Blattschnitt: 19 von 23



Gemeinde:
Seewalchen am Attersee

Legende:

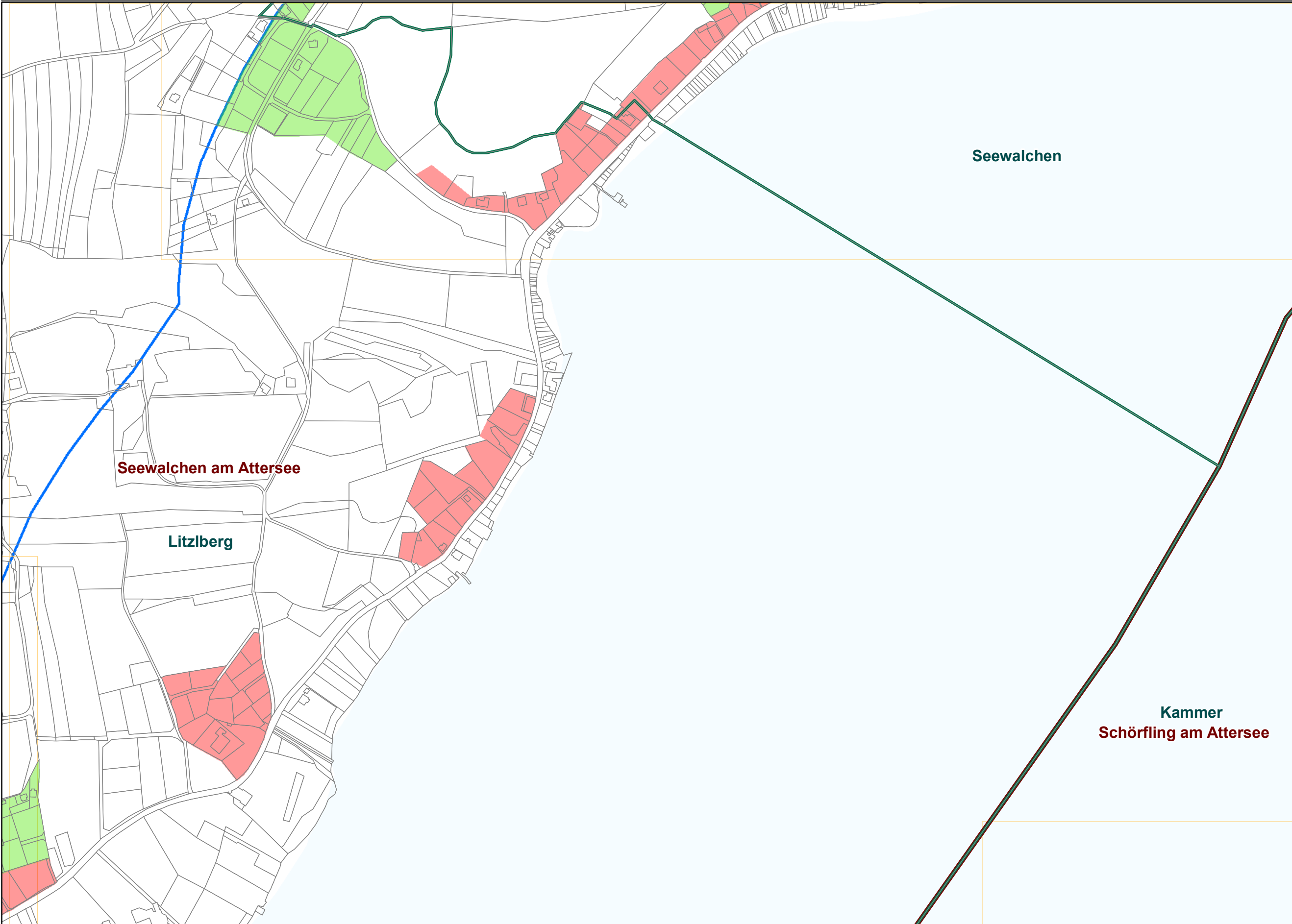
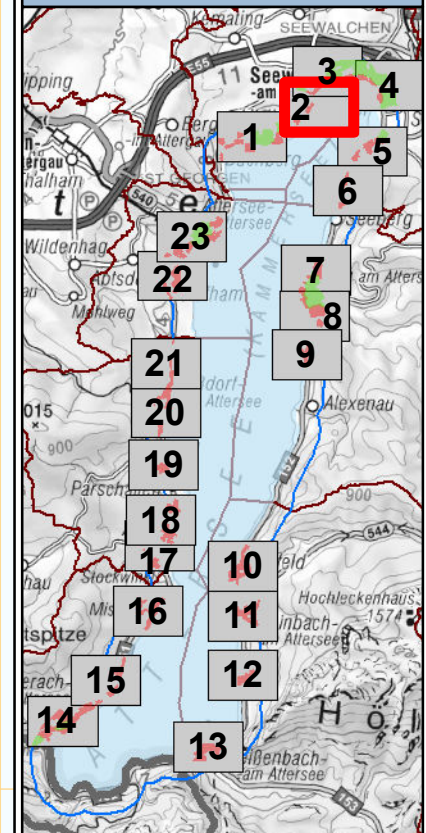
- Bereich gem. § 1 Abs. 2 der VO
- Bereich gem. § 1 Abs. 3 der VO
- Seeuferschutzzone
- Blattschnitt
- Grundstücke
- Katastralgemeindegrenzen Oö.
- Gemeindegrenzen Oö.
- Landesgrenze Oö.

Maßstab: 1 : 5.000

0 37,5 75 150
Meter

Bearbeitung: Abt. Naturschutz
Datum: 11. 09. 2017
Quellen: BEV (Stand 02.10. 2016)
DORIS (Orthofotos)

Blattschnitt: 2 von 23



Gemeinde:
Nußdorf am Attersee

Legende:

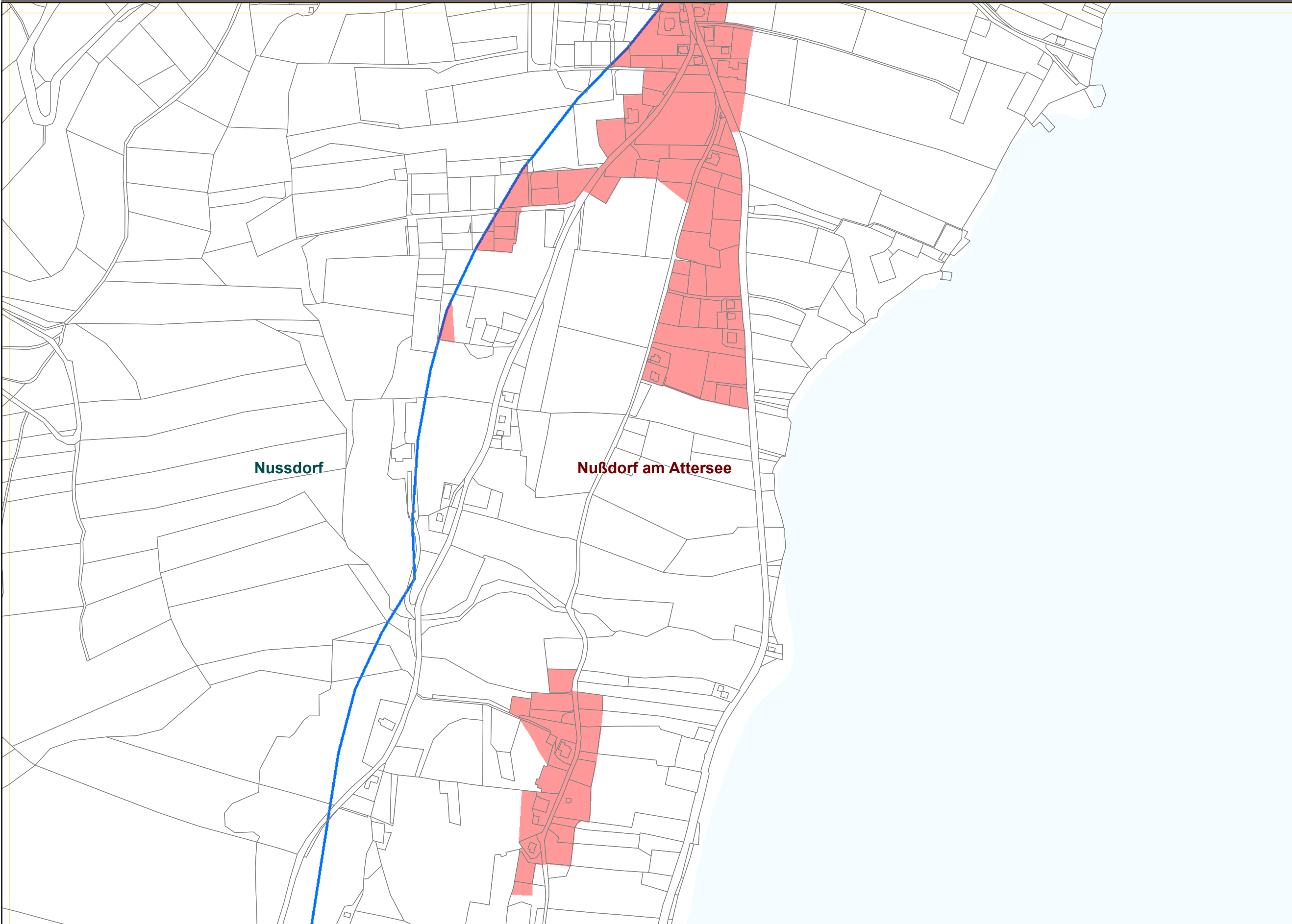
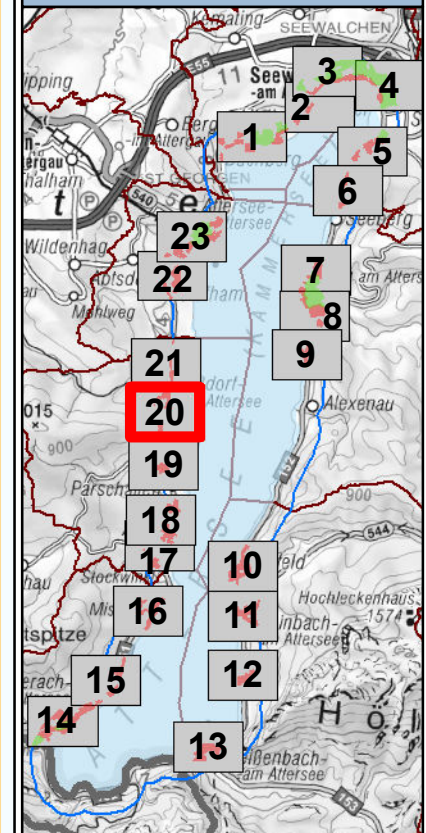
- Bereich gem. § 1 Abs. 2 der VO
- Bereich gem. § 1 Abs. 3 der VO
- Seeuferschutzzone
- Blattschnitt
- Grundstücke
- Katastralgemeindengrenzen Oö.
- Gemeindegrenzen Oö.
- Landesgrenze Oö.

Maßstab: 1 : 5.000

0 37,5 75 150
Meter

Bearbeitung: Abt. Naturschutz
Datum: 11. 09. 2017
Quellen: BEV (Stand 02.10. 2016)
DORIS (Orthofotos)

Blattschnitt: 20 von 23



Gemeinde:
Nußdorf am Attersee

Legende:

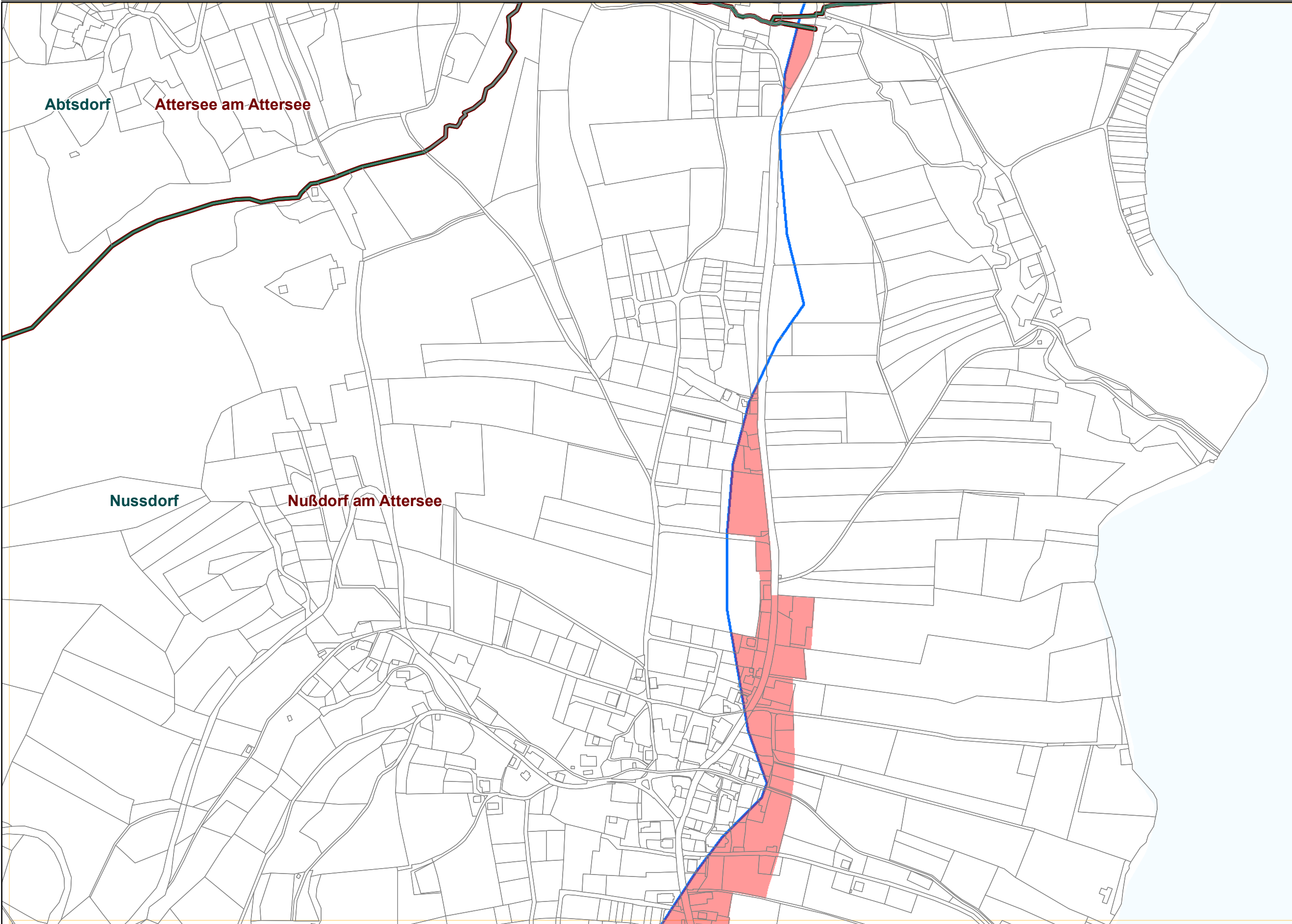
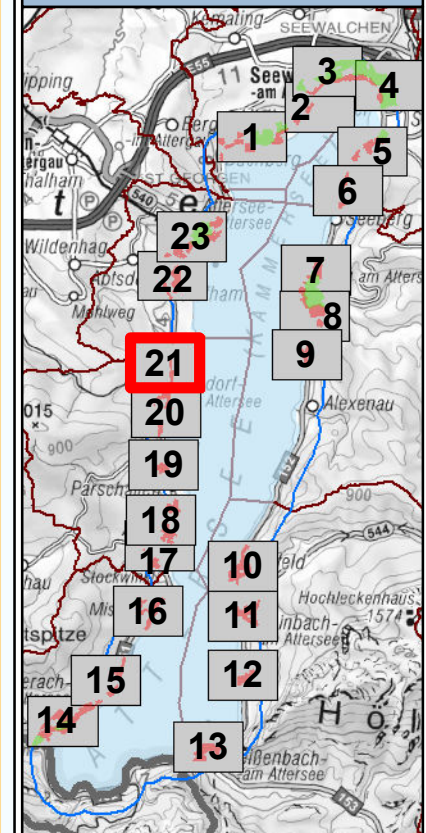
- Bereich gem. § 1 Abs. 2 der VO
- Bereich gem. § 1 Abs. 3 der VO
- Seeuferschutzzone
- Blattschnitt
- Grundstücke
- Katastralgemeindengrenzen Oö.
- Gemeindegrenzen Oö.
- Landesgrenze Oö.

Maßstab: 1 : 5.000

0 37,5 75 150
Meter









Bearbeitung: Abt. Naturschutz
Datum: 11. 09. 2017
Quellen: BEV (Stand 02.10. 2016)
DORIS (Orthofotos)

Blattschnitt: 21 von 23




Gemeinde:
Attersee am Attersee

Legende:

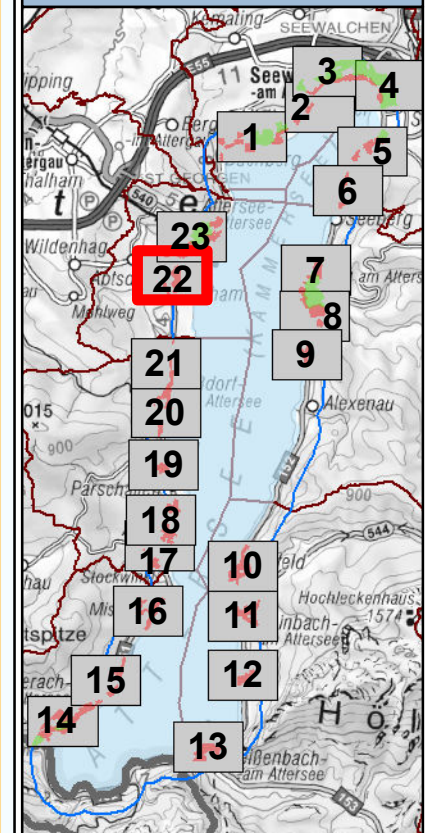
-  Bereich gem. § 1 Abs. 2 der VO
-  Bereich gem. § 1 Abs. 3 der VO
-  Seeuferschutzzone
-  Blattschnitt
-  Grundstücke
-  Katastralgemeindengrenzen Oö.
-  Gemeindegrenzen Oö.
-  Landesgrenze Oö.

Maßstab: 1 : 5.000



Bearbeitung: Abt. Naturschutz
Datum: 11. 09. 2017
Quellen: BEV (Stand 02.10. 2016)
DORIS (Orthofotos)

Blattschnitt: 22 von 23



Gemeinde:
Attersee am Attersee

Legende:

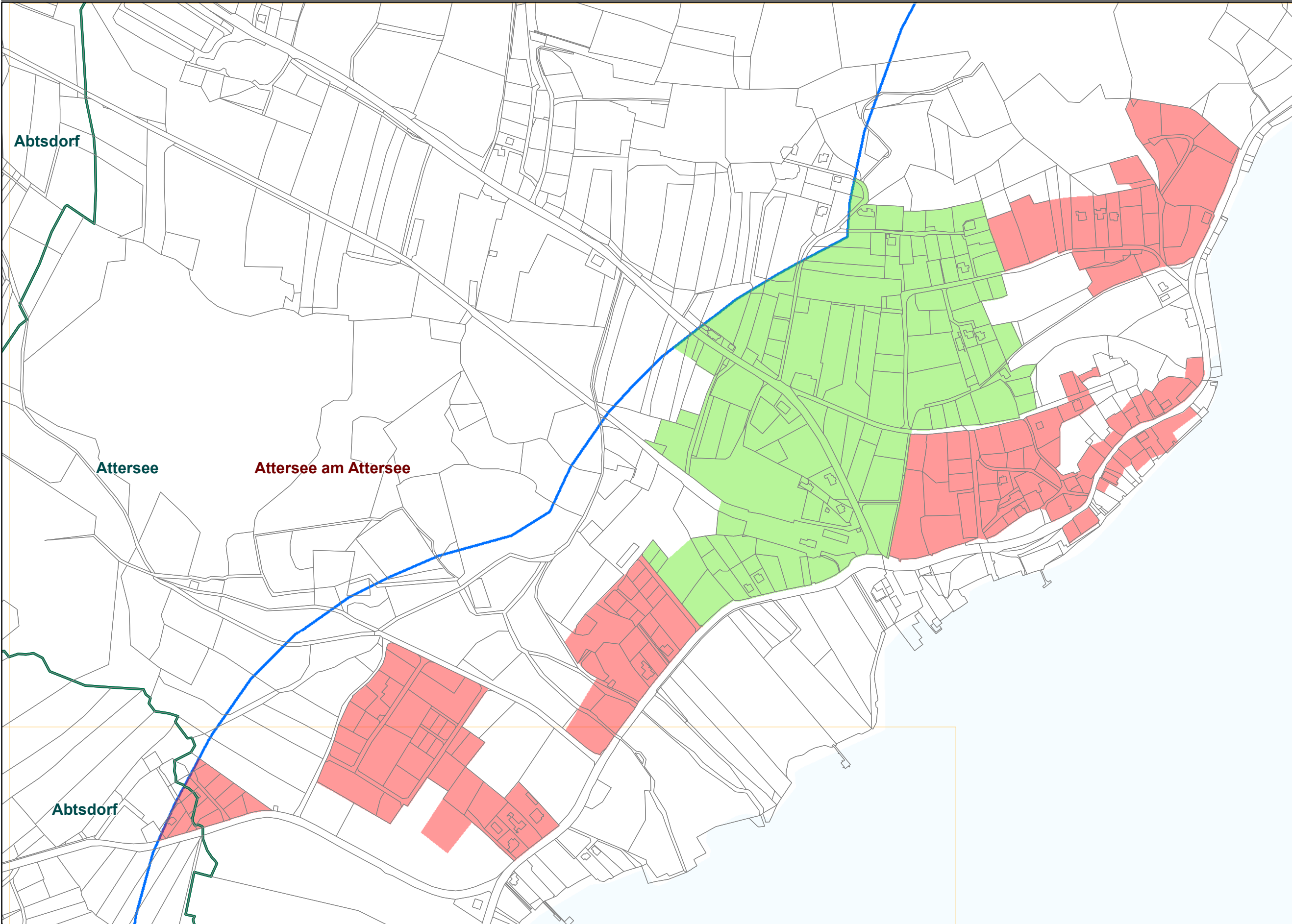
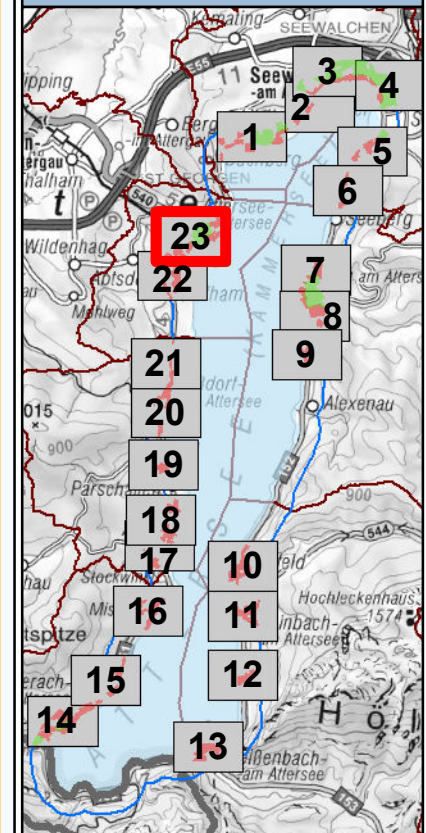
- Bereich gem. § 1 Abs. 2 der VO
- Bereich gem. § 1 Abs. 3 der VO
- Seeuferschutzzone
- Blattschnitt
- Grundstücke
- Katastralgemeindengrenzen Oö.
- Gemeindengrenzen Oö.
- Landesgrenze Oö.

Maßstab: 1 : 5.000

0 37,5 75 150
Meter

Bearbeitung: Abt. Naturschutz
Datum: 11. 09. 2017
Quellen: BEV (Stand 02.10. 2016)
DORIS (Orthofotos)

Blattschnitt: 23 von 23




Gemeinde:
Seewalchen am Attersee

Legende:

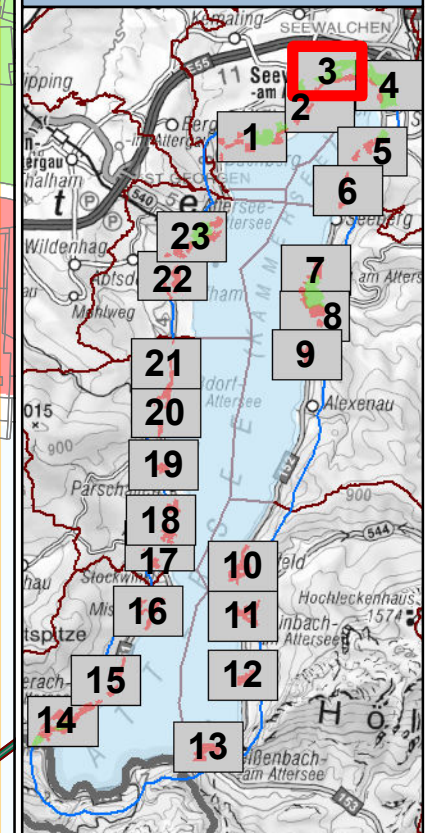
- Bereich gem. § 1 Abs. 2 der VO
- Bereich gem. § 1 Abs. 3 der VO
- Seeuferschutzzone
- Blattschnitt
- Grundstücke
- Katastralgemeindengrenzen Oö.
- Gemeindengrenzen Oö.
- Landesgrenze Oö.

Maßstab: 1 : 5.000



Bearbeitung: Abt. Naturschutz
Datum: 11. 09. 2017
Quellen: BEV (Stand 02.10. 2016)
DORIS (Orthofotos)

Blattschnitt: 3 von 23



Schörfling am Attersee
Kammer



Gemeinde:
Seewalchen am Attersee,
Schörfling am Attersee

Legende:

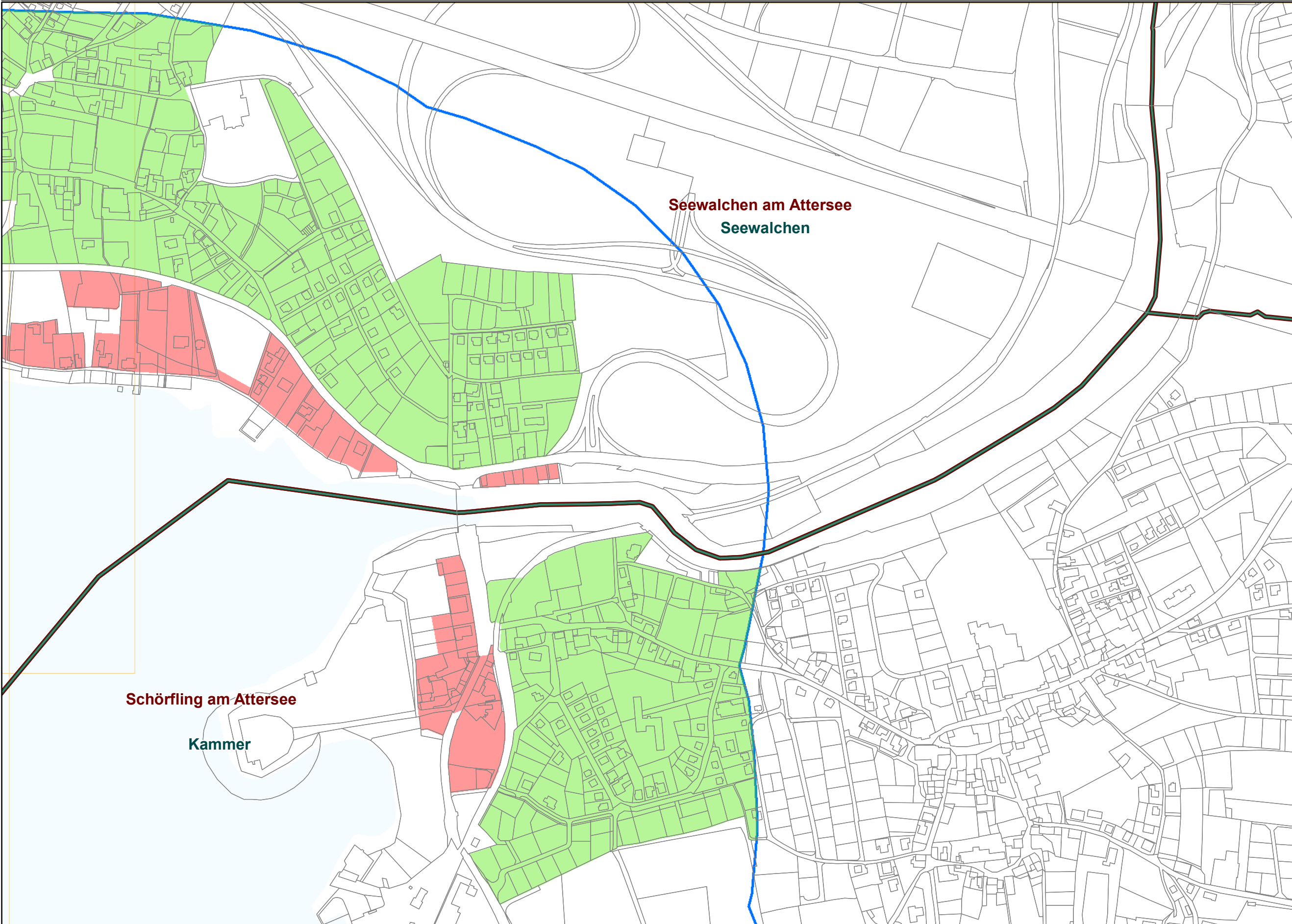
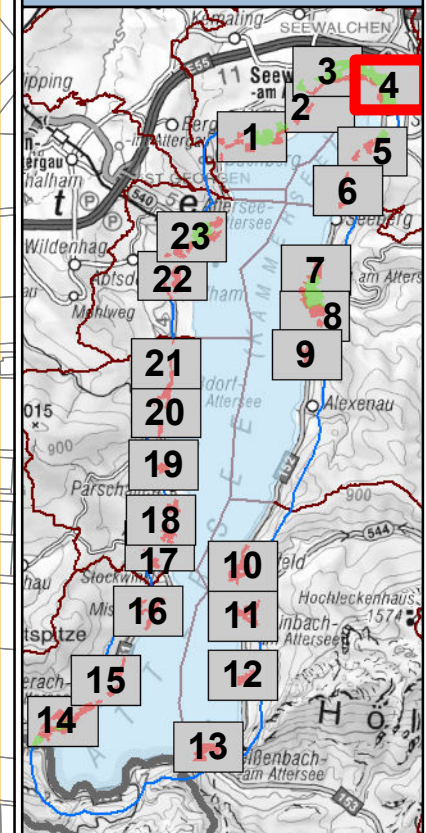
- Bereich gem. § 1 Abs. 2 der VO
- Bereich gem. § 1 Abs. 3 der VO
- Seeuferschutzzone
- Blattschnitt
- Grundstücke
- Katastralgemeindengrenzen Oö.
- Gemeindengrenzen Oö.
- Landesgrenze Oö.

Maßstab: 1 : 5.000

0 37,5 75 150
Meter









Bearbeitung: Abt. Naturschutz
Datum: 11. 09. 2017
Quellen: BEV (Stand 02.10. 2016)
DORIS (Orthofotos)

Blattschnitt: 4 von 23




Gemeinde:
Schörfling am Attersee

Legende:

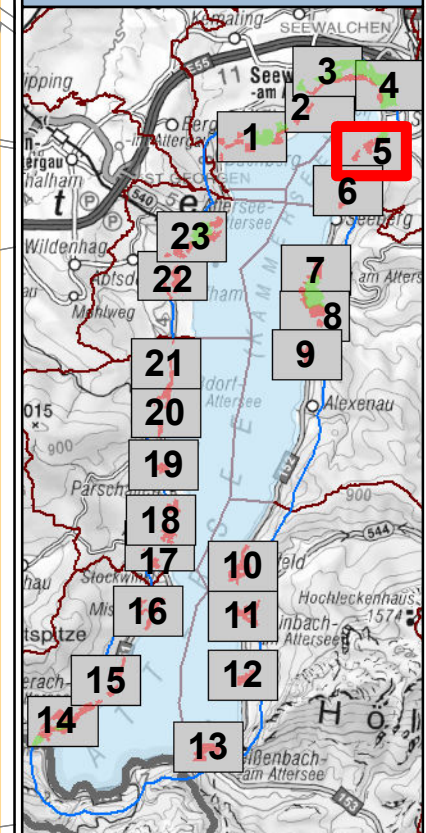
-  Bereich gem. § 1 Abs. 2 der VO
-  Bereich gem. § 1 Abs. 3 der VO
-  Seeuferschutzzone
-  Blattschnitt
-  Grundstücke
-  Katastralgemeindengrenzen Oö.
-  Gemeindengrenzen Oö.
-  Landesgrenze Oö.

Maßstab: 1 : 5.000



Bearbeitung: Abt. Naturschutz
Datum: 11. 09. 2017
Quellen: BEV (Stand 02.10. 2016)
DORIS (Orthofotos)

Blattschnitt: 5 von 23



Seewalchen am Attersee

Kammer Schörfling am Attersee

Gemeinde:
Schörfling am Attersee

Legende:

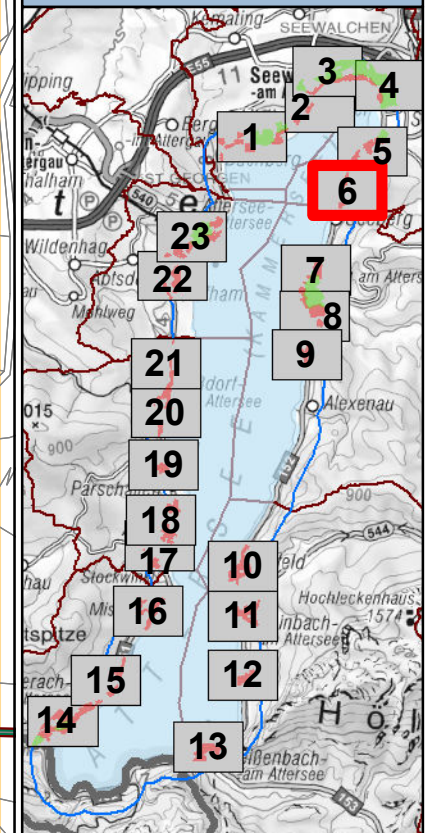
- Bereich gem. § 1 Abs. 2 der VO
- Bereich gem. § 1 Abs. 3 der VO
- Seeuferschutzzone
- Blattschnitt
- Grundstücke
- Katastralgemeindegrenzen Oö.
- Gemeindegrenzen Oö.
- Landesgrenze Oö.

Maßstab: 1 : 5.000

0 37,5 75 150
Meter

Bearbeitung: Abt. Naturschutz
Datum: 11. 09. 2017
Quellen: BEV (Stand 02.10. 2016)
DORIS (Orthofotos)

Blattschnitt: 6 von 23



Kammer

Schörfling am Attersee

Weyregg

Weyregg am Attersee

Gemeinde:
Weyregg am Attersee

Legende:

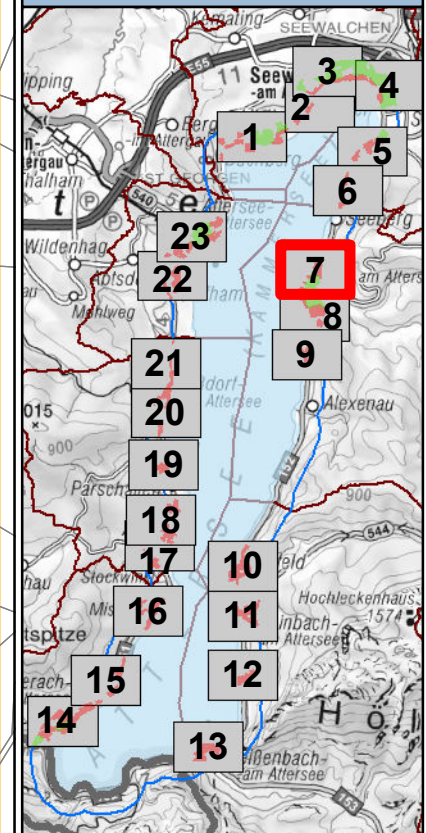
- Bereich gem. § 1 Abs. 2 der VO
- Bereich gem. § 1 Abs. 3 der VO
- Seeuferschutzzone
- Blattschnitt
- Grundstücke
- Katastralgemeindengrenzen Oö.
- Gemeindengrenzen Oö.
- Landesgrenze Oö.

Maßstab: 1 : 5.000

0 37,5 75 150
Meter

Bearbeitung: Abt. Naturschutz
Datum: 11. 09. 2017
Quellen: BEV (Stand 02.10. 2016)
DORIS (Orthofotos)

Blattschnitt: 7 von 23



Weyregg

Weyregg am Attersee




Gemeinde:
Weyregg am Attersee

Legende:

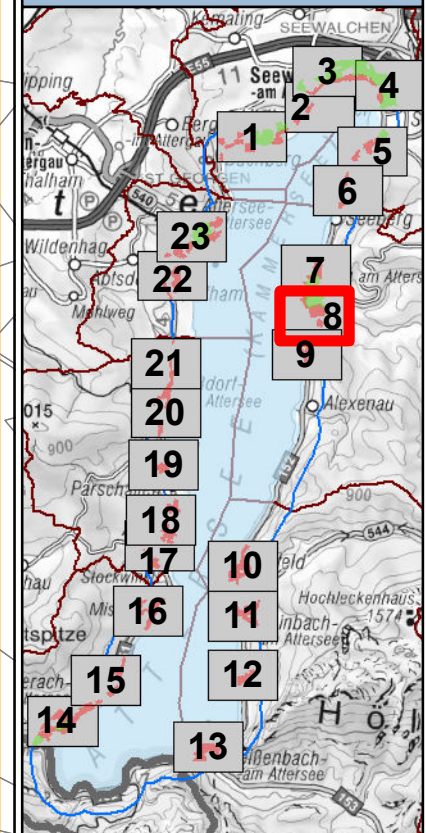
- Bereich gem. § 1 Abs. 2 der VO
- Bereich gem. § 1 Abs. 3 der VO
- Seeuferschutzzone
- Blattschnitt
- Grundstücke
- Katastralgemeindengrenzen Oö.
- Gemeindengrenzen Oö.
- Landesgrenze Oö.

Maßstab: 1 : 5.000



Bearbeitung: Abt. Naturschutz
Datum: 11. 09. 2017
Quellen: BEV (Stand 02.10. 2016)
DORIS (Orthofotos)

Blattschnitt: 8 von 23



Weyregg

Weyregg am Attersee

Gemeinde:
Weyregg am Attersee

Legende:

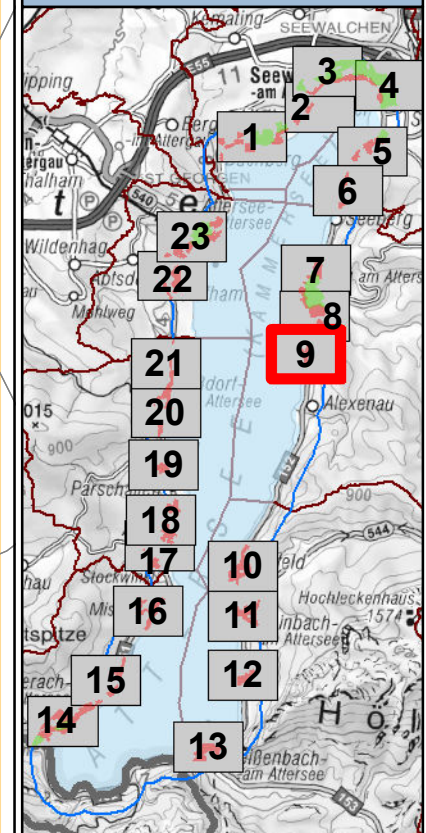
- Bereich gem. § 1 Abs. 2 der VO
- Bereich gem. § 1 Abs. 3 der VO
- Seeuferschutzzone
- Blattschnitt
- Grundstücke
- Katastralgemeindengrenzen Oö.
- Gemeindengrenzen Oö.
- Landesgrenze Oö.

Maßstab: 1 : 5.000

0 37,5 75 150
Meter

Bearbeitung: Abt. Naturschutz
Datum: 11. 09. 2017
Quellen: BEV (Stand 02.10. 2016)
DORIS (Orthofotos)

Blattschnitt: 9 von 23



Weyregg

Weyregg am Attersee