












# HYDROlogische BODenkenndaten OberÖsterreich

## HYDROBOD OÖ

### *dominante Prozesseinheiten*


*Szenario: feucht, ohne  
Verschlammung*

	0		ZAu
	OA		ZAv
	OAU		ZAs
	OAv		TS
	OAs		SP
	ZA		

Stand: November 2023

Bearbeitet von



 Bundesamt  
für Wasserwirtschaft

Mit Unterstützung von Bund, Land  
und Europäischer Union



 Bundesministerium  
Land- und Forstwirtschaft,  
Regionen und Wasserwirtschaft

0 10 20 30 40 km



Europäischer  
Landwirtschaftsfonds für  
die Entwicklung des  
ländlichen Raums:  
Hier investiert Europa in  
die ländlichen Gebiete.



  
LE 14-20  
Entwicklung für den Ländlichen Raum