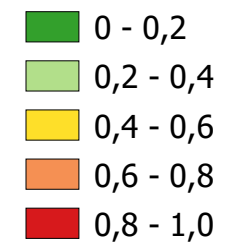


# HYDROlogische BODenkenndaten OberÖsterreich

## HYDROBOD OÖ

### ***Oberflächen- abflussbeiwert***


*Szenario: mittel, ohne  
Verschlammung*



Stand: Oktober 2023


Bearbeitet von



 Bundesamt  
für Wasserwirtschaft

Mit Unterstützung von Bund, Land  
und Europäischer Union



 Bundesministerium  
Land- und Forstwirtschaft,  
Regionen und Wasserwirtschaft

