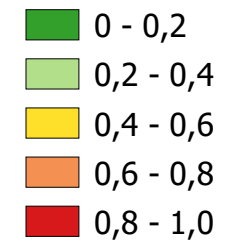


HYDROlogische BODenkenndaten OberÖsterreich

HYDROBOD OÖ

Oberflächen- abflussbeiwert


*Szenario: feucht, mit
Verschlämmung*



Stand: Oktober 2023


Bearbeitet von



 Bundesamt
für Wasserwirtschaft

Mit Unterstützung von Bund, Land
und Europäischer Union



 Bundesministerium
Land- und Forstwirtschaft,
Regionen und Wasserwirtschaft

0 10 20 30 40 km



Europäischer
Landwirtschaftsfonds für
die Entwicklung des
ländlichen Raums:
Hier investiert Europa in
die ländlichen Gebiete.



 LE 14-20
Entwicklung für den ländlichen Raum