






HYDROlogische BODenkenndaten OberÖsterreich

HYDROBOD OÖ

nutzbare Wasserspeicherkapazität


gewichtetes Mittel aller Tiefenstufen

-  ≤ 30 sehr niedrig
-  30 - 90 niedrig
-  90 - 120 mittel
-  120 - 180 hoch
-  > 180 sehr hoch

Stand: Oktober 2023

Bearbeitet von



 Bundesamt
für Wasserwirtschaft

Mit Unterstützung von Bund, Land
und Europäischer Union



 Bundesministerium
Land- und Forstwirtschaft,
Regionen und Wasserwirtschaft

0 10 20 30 40 km



Europäischer
Landwirtschaftsfonds für
die Entwicklung des
ländlichen Raums:
Hier investiert Europa in
die ländlichen Gebiete.



LE 14-20
Entwicklung für den ländlichen Raum