






HYDROlogische BODenkenndaten OberÖsterreich

HYDROBOD OÖ

nutzbare Wasserspeicherkapazität


Oberste Tiefenstufe

-  $\leq 7,5$ sehr niedrig
-  7,5 - 22,5 niedrig
-  22,5 - 30,0 mittel
-  30,0 - 45,0 hoch
-  > 45 sehr hoch

Stand: Oktober 2023


Bearbeitet von



 Bundesamt
für Wasserwirtschaft

Mit Unterstützung von Bund, Land
und Europäischer Union



 Bundesministerium
Land- und Forstwirtschaft,
Regionen und Wasserwirtschaft

0 10 20 30 40 km



Europäischer
Landwirtschaftsfonds für
die Entwicklung des
ländlichen Raums:
Hier investiert Europa in
die ländlichen Gebiete.



 LE 14-20
Entwicklung für den ländlichen Raum