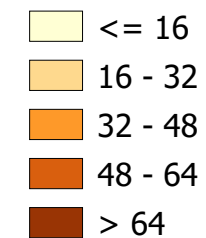


# HYDROlogische BODenkenndaten OberÖsterreich

## HYDROBOD OÖ


### effektive Bodenmächtigkeit (cm)



Stand: Oktober 2023

Bearbeitet von



 Bundesamt  
für Wasserwirtschaft

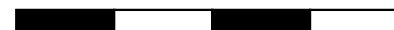
Mit Unterstützung von Bund, Land  
und Europäischer Union



LAND  
OBERÖSTERREICH

 Bundesministerium  
Land- und Forstwirtschaft,  
Regionen und Wasserwirtschaft

0 10 20 30 40 km



Europäischer  
Landwirtschaftsfonds für  
die Entwicklung des  
ländlichen Raums:  
Hier investiert Europa in  
die ländlichen Gebiete.



  
LE 14-20  
Entwicklung für den ländlichen Raum