









HYDROlogische BODenkenndaten OberÖsterreich

HYDROBOD OÖ

Organische Substanz (%)


gewichtetes Mittel aller Tiefenstufen

-  h0 - humusfrei (0%)
-  h1 - sehr schwach humos (<1%)
-  h2 - schwach humos (1-2%)
-  h3 - mittel humos (2-4%)
-  h4 - stark humos (4-8%)
-  h5 - sehr stark humos (8 - 15%)
-  h6 - extrem humos (15 - 30%)
-  h7 - organisch, Torf (> 30%)

Stand: Oktober 2023

Bearbeitet von



 Bundesamt
für Wasserwirtschaft

Mit Unterstützung von Bund, Land
und Europäischer Union



LAND
OBERÖSTERREICH

 Bundesministerium
Land- und Forstwirtschaft,
Regionen und Wasserwirtschaft

Europäischer
Landwirtschaftsfonds für
die Entwicklung des
ländlichen Raums:
Hier investiert Europa in
die ländlichen Gebiete.




LE 14-20
Entwicklung für den ländlichen Raum

0 10 20 30 40 km

