





# HYDROlogische BODenkenndaten OberÖsterreich

## HYDROBOD OÖ

### Lagerungsdichte (g/cm<sup>3</sup>)


*gewichtetes Mittel aller Tiefenstufen*

-   $\leq 1,2$  sehr gering
-  1,2 - 1,4 gering
-  1,4 - 1,6 mittel
-   $> 1,6$  hoch

Stand: Oktober 2023

Bearbeitet von



 Bundesamt  
für Wasserwirtschaft

Mit Unterstützung von Bund, Land  
und Europäischer Union



LAND  
OBERÖSTERREICH

 Bundesministerium  
Land- und Forstwirtschaft,  
Regionen und Wasserwirtschaft

0 10 20 30 40 km



Europäischer  
Landwirtschaftsfonds für  
die Entwicklung des  
ländlichen Raums:  
Hier investiert Europa in  
die ländlichen Gebiete.



  
LE 14-20  
Entwicklung für den ländlichen Raum