





HYDROlogische BODenkenndaten OberÖsterreich

HYDROBOD OÖ

Lagerungsdichte (g/cm³)


Oberste Tiefenstufe

-  $\leq 1,2$ sehr gering
-  1,2 - 1,4 gering
-  1,4 - 1,6 mittel
-  $> 1,6$ hoch

Stand: Oktober 2023

Bearbeitet von



 Bundesamt
für Wasserwirtschaft

Mit Unterstützung von Bund, Land
und Europäischer Union



LAND
OBERÖSTERREICH

 Bundesministerium
Land- und Forstwirtschaft,
Regionen und Wasserwirtschaft

0 10 20 30 40 km



Europäischer
Landwirtschaftsfonds für
die Entwicklung des
ländlichen Raums:
Hier investiert Europa in
die ländlichen Gebiete.




LE 14-20
Entwicklung für den ländlichen Raum