






# HYDROlogische BODenkenndaten OberÖsterreich

## HYDROBOD OÖ

### Luftkapazität (%)


*Oberste Tiefenstufe*

-   $\leq 2$  sehr gering
-  2 - 5 gering
-  5 - 13 mittel
-  13 - 26 hoch
-   $> 26$  sehr hoch

Stand: Oktober 2023

Bearbeitet von



 Bundesamt  
für Wasserwirtschaft

Mit Unterstützung von Bund, Land  
und Europäischer Union



LAND  
OBERÖSTERREICH

 Bundesministerium  
Land- und Forstwirtschaft,  
Regionen und Wasserwirtschaft

0 10 20 30 40 km



Europäischer  
Landwirtschaftsfonds für  
die Entwicklung des  
ländlichen Raums:  
Hier investiert Europa in  
die ländlichen Gebiete.



  
LE 14-20  
Entwicklung für den ländlichen Raum