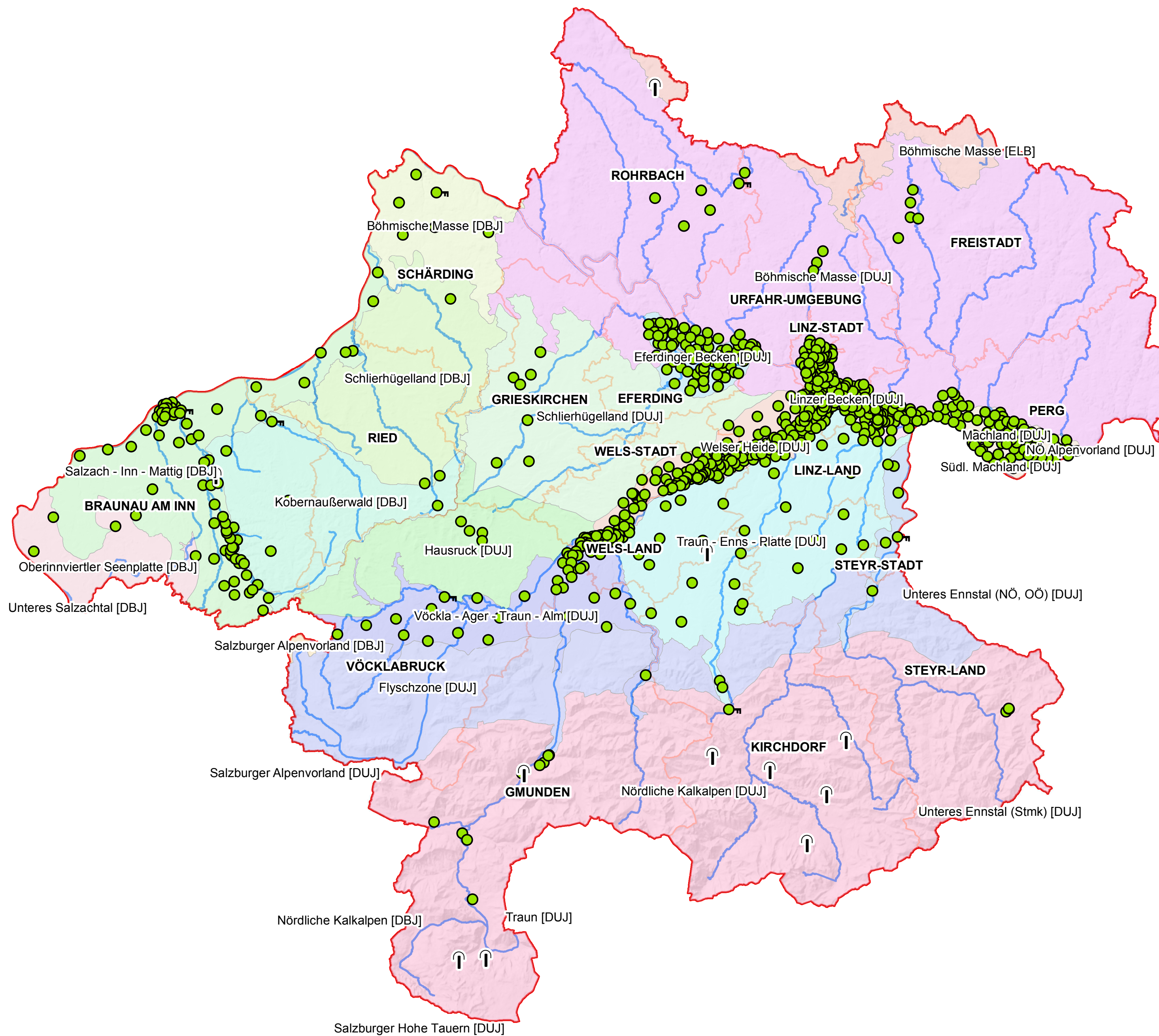
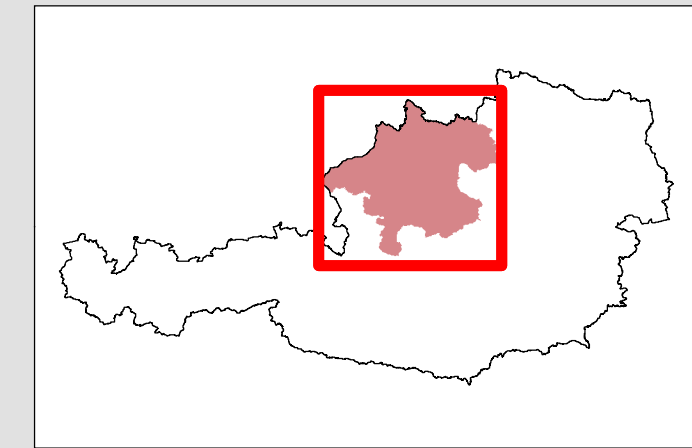


Messstellen Grundwasser und Quellen



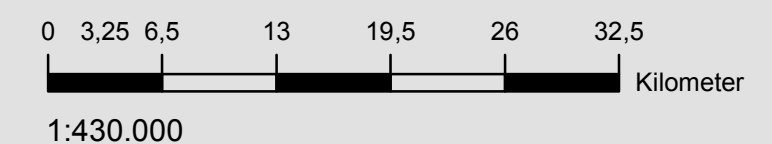
ZEICHENERKLÄRUNG

- + Landesgrenze Oö.
- Bezirksgrenzen Oö.
- Grundwassermessstelle
- Fernübertragung
- ↑ Quellmessstelle

Grundwasserkörper Wasserrahmenrichtlinie

- | | |
|--|---|
| Böhmisches Masse [DBJ] | Salzburger Alpenvorland [DBJ] |
| Böhmisches Masse [DUJ] | Salzburger Alpenvorland [DUJ] |
| Böhmisches Masse [ELB] | Salzburger Hohe Tauern [DUJ] |
| Eferdinger Becken [DUJ] | Schlierhügelland [DBJ] |
| Flyschzone [DUJ] | Schlierhügelland [DUJ] |
| Hausruck [DUJ] | Südl. Machland [DUJ] |
| Kobernaußerwald [DBJ] | Traun - Enns - Platte [DUJ] |
| Linzer Becken [DUJ] | Traun [DUJ] |
| Machland [DUJ] | Unteres Ennstal (NÖ, OÖ) [DUJ] |
| NÖ Alpenvorland [DUJ] | Unteres Ennstal (Stmk) [DUJ] |
| Nördliche Kalkalpen [DBJ] | Unteres Salzachtal [DBJ] |
| Nördliche Kalkalpen [DUJ] | Vöckla - Ager - Traun - Alm [DUJ] |
| Oberinnviertler Seenplatte [DBJ] | Welser Heide [DUJ] |
| Salzach - Inn - Mattig [DBJ] | |

[DBJ] Donau bis Jochenstein
 [DUJ] Donau unterhalb Jochenstein
 [ELB] Elbe



IMPRESSUM

Herausgeber: Amt der OÖ. Landesregierung
 Abteilung Wasserwirtschaft
 Kärntnerstr. 10-12, 4021 Linz

Fachliche Bearbeitung: Ing. K. Kaiser
 DI P. Kickinger
 M. Müller

Kartographie:

Erscheinendatum: Februar 2019

Urheberrechte an den Kartengrundlagen: Land OÖ, WIS, DORIS

Verzeichnis: OGW_Hydro_Broschüre_1609

