

Wasserhärte Zeitraum 2001 - 2018


Perg


ZEICHENERKLÄRUNG

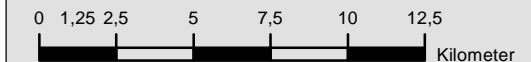
 Bezirksgrenzen

 0 - < 10 °dH

 ≥ 10 - < 20 °dH

 ≥ 20 - < 30 °dH

 ≥ 30 °dH



IMPRESSUM

Herausgeber: Amt der OÖ. Landesregierung
Abteilung Wasserwirtschaft
Kärntnerstr. 10-12, 4021 Linz

Kartographie: Alexander Baumgartner

Erscheinendatum: Juli 2019

Urheberrechte an den Kartengrundlagen: Land OÖ, WIS, DORIS

Verzeichnis: WW_Laborbusauswertung2018

