




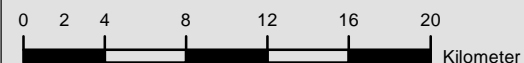


Wasserhärte Zeitraum 2001 - 2018

Gmunden

ZEICHENERKLÄRUNG

-  Bezirksgrenzen
-  0 - < 10 °dH
-  ≥ 10 - < 20 °dH
-  ≥ 20 - < 30 °dH
-  ≥ 30 °dH



IMPRESSUM

- Herausgeber:** Amt der OÖ. Landesregierung
Abteilung Wasserwirtschaft
Kärntnerstr. 10-12, 4021 Linz
- Kartographie:** Alexander Baumgartner
- Erscheinendatum:** Juli 2019
- Urheberrechte an den Kartengrundlagen:** Land OÖ, WIS, DORIS
- Verzeichnis:** WW_Laborbusauswertung2018

