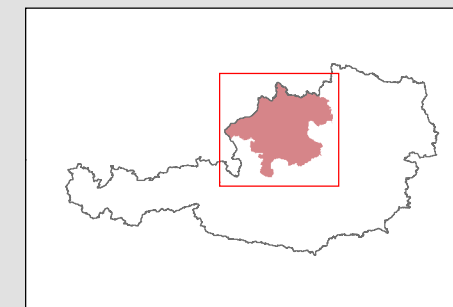






Eisen (Fe)

Zeitraum 2001 - 2018

Datenquelle: Laborbusdatenbank 1991 - 2018



ZEICHENERKLÄRUNG

-  Bezirksgrenzen
-  < 0,2 mg/l Fe
-  ≥ 0,2 - < 1,0 mg/l Fe
-  ≥ 1,0 mg/l Fe

Indikatorparameter(RICHT)wert: 0,2 mg/l Fe

0 5 10 20 30
Kilometer



IMPRESSUM

Herausgeber: Amt der OÖ. Landesregierung
Abteilung Wasserwirtschaft
Kärntnerstr. 10-12, 4021 Linz

Kartographie: Alexander Baumgartner

Erscheindatum: Juli 2019

Urheberrechte an den
Kartgrundlagen: Land OÖ, WIS, DORIS
Verzeichnis: WW_Laborbusauswertung2018



WW



http://doris.ooe.gv.at
DIGITALES OBERÖSTERREICHISCHES
RAUM INFORMATIONSSYSTEM



LAND
OBERÖSTERREICH

