



LAND  
OBERÖSTERREICH

# Bestandsausbau Halsgraben

## B120 Scharnsteiner Straße

---

### Planausstellung

Jänner 2017

# Bestandsausbau Halsgraben

B120 Scharnsteiner Straße



LAND  
OBERÖSTERREICH

## ■ Projektteam Landesstraßenverwaltung

- Evelyn Kroiß, Projektleiterin
- Richard Großbauer
- Ing. Helmut Wiesinger, Bauleiter
- Franz Pointner, Bautechniker
- Ing. Herbert Rechberger, Straßenbezirksleiter



## ■ Büro Thürriedl & Mayr – Wasserrecht

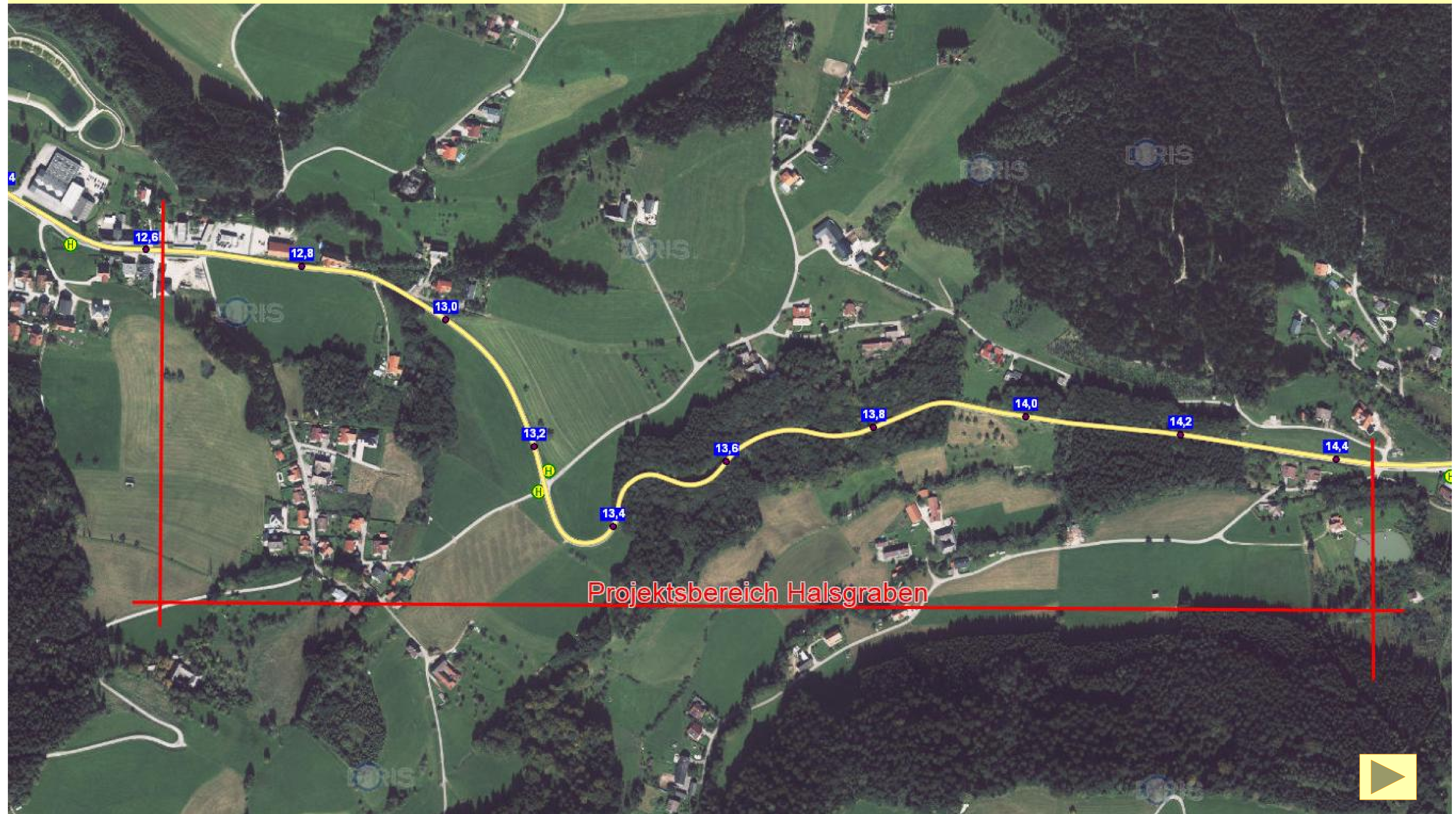
- DI Martina Kettner

# Bestandsausbau Halsgraben

B120 Scharnsteiner Straße



LAND  
OBERÖSTERREICH



# Bestandsausbau Halsgraben

B120 Scharnsteiner Straße



LAND

OBERÖSTERREICH

- Ausbaunotwendigkeit
- Allgemeines zum Projekt
- Erforderliche Verfahrensschritte
- Pläne
- Zeitplan

# Bestandsausbau Halsgraben

B120 Scharnsteiner Straße




LAND

OBERÖSTERREICH

## ■ Ausbaunotwendigkeit

- Ungünstige Linienführung
- problematische Grundstückszufahrten
- unzureichende Sichtweiten
- Lückenschluss Ausbau B120
  
- Fehlendes Entwässerungssystem im Halsgraben
  - verursacht Böschungsrutschungen
  - Verformungen und Setzungen in der Fahrbahn
  - dadurch laufend Sanierungs- und Sicherungsmaßnahmen erforderlich



# Bestandsausbau Halsgraben

B120 Scharnsteiner Straße



LAND  
OBERÖSTERREICH

## ■ Allgemeines zum Projekt

- Betroffene Gemeinden: Scharnstein, St. Konrad
- Bauloslänge: 1,8 km
- Verkehrszahlen, Zählung Oktober 2016:
  - JDTV Gesamtverkehr: 5.100 Kfz/24h, 4 % Schwerverkehr
- Querschnitt: 2-streifig, Fahrbahnbreite 7,0 m bzw. 7,25 m
- Gesamtkosten: ca. 7,0 Mio. Euro

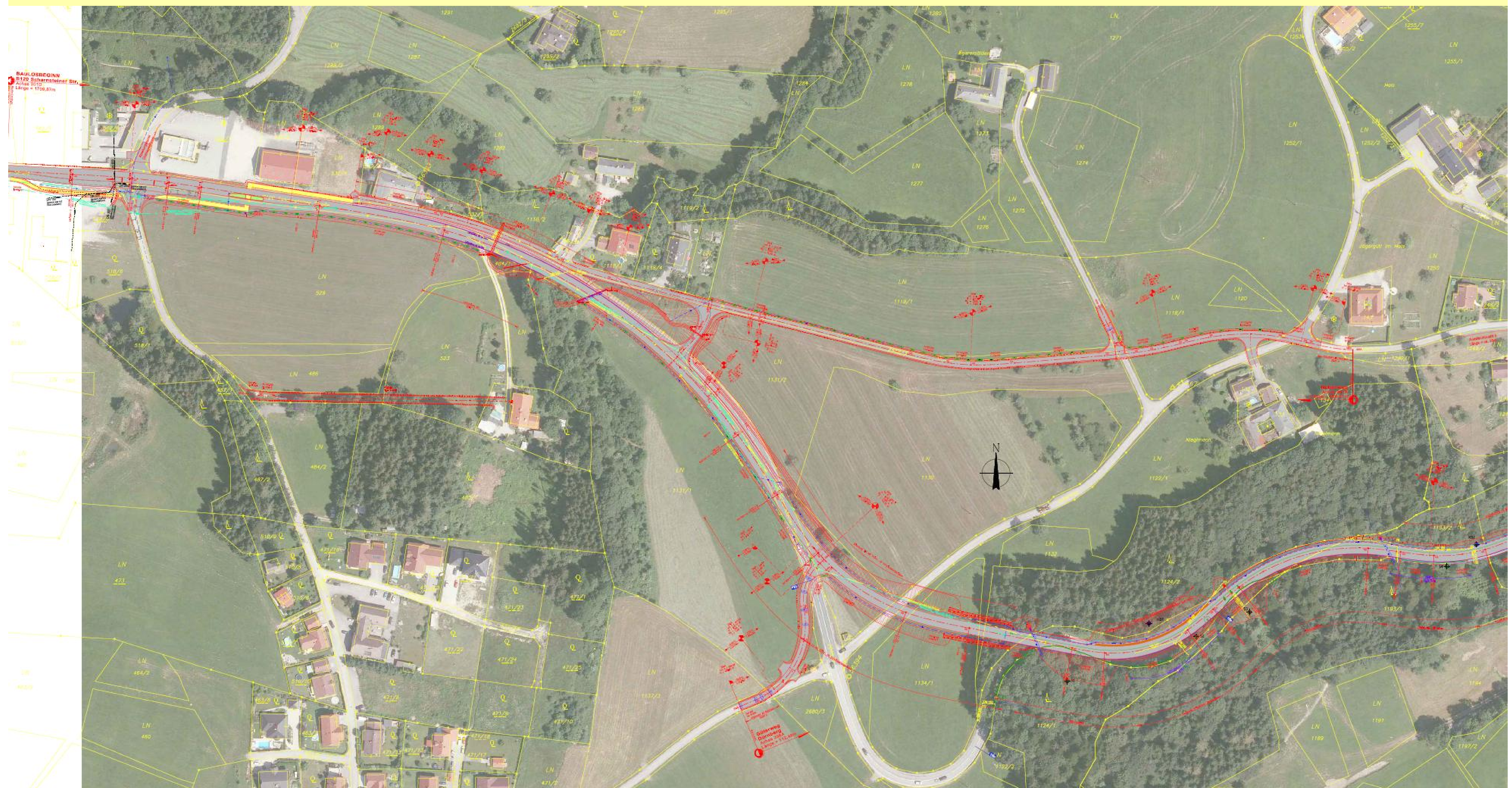
# Bestandsausbau Halsgraben

B120 Scharnsteiner Straße



LAND  
OBERÖSTERREICH

## Übersichtsplane Teil 1



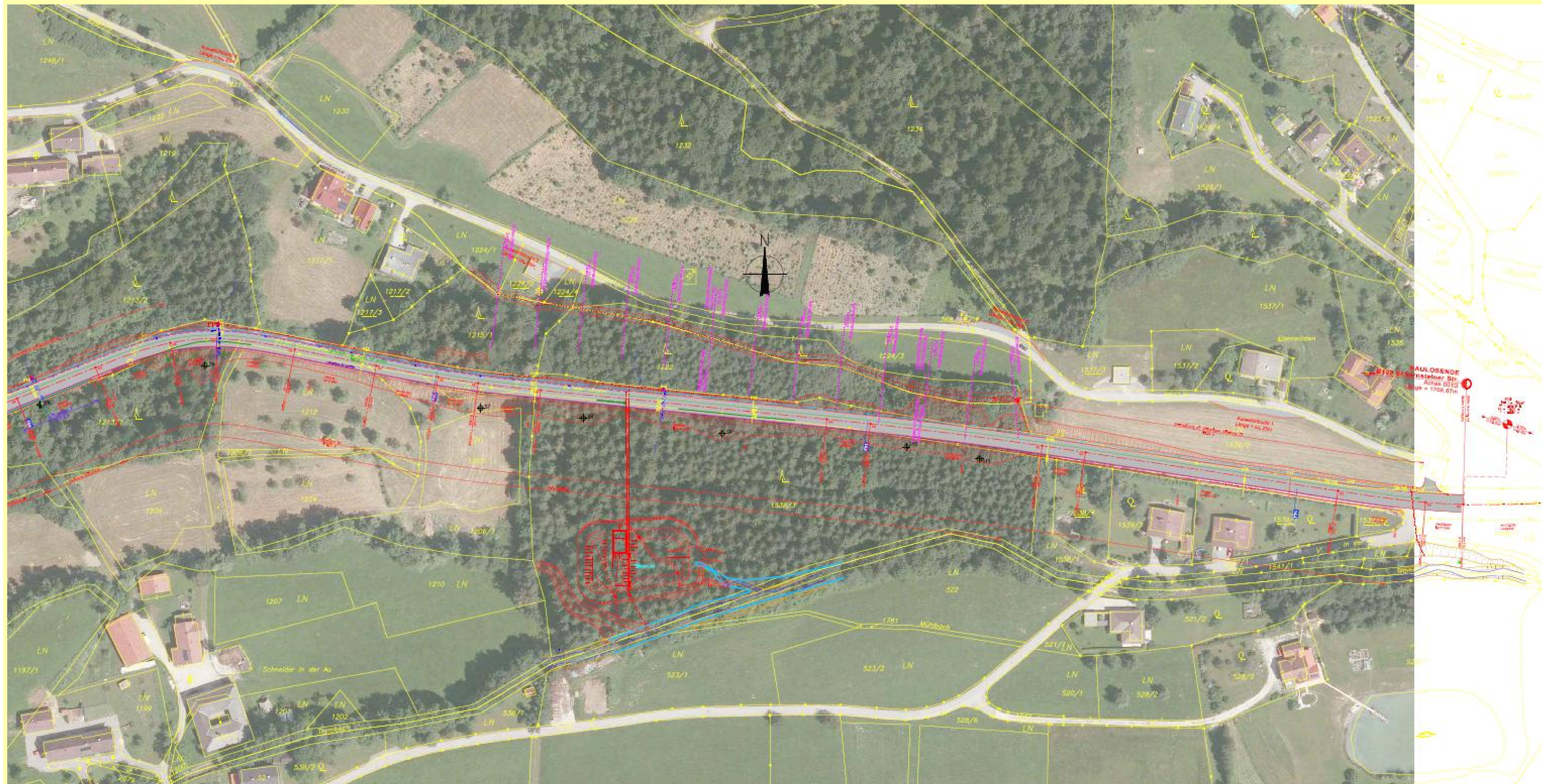
# Bestandsausbau Halsgraben

B120 Scharnsteiner Straße



LAND  
OBERÖSTERREICH

## ■ Übersichtsplane Teil 2





# Bestandsausbau Halsgraben

## B120 Scharnsteiner Straße



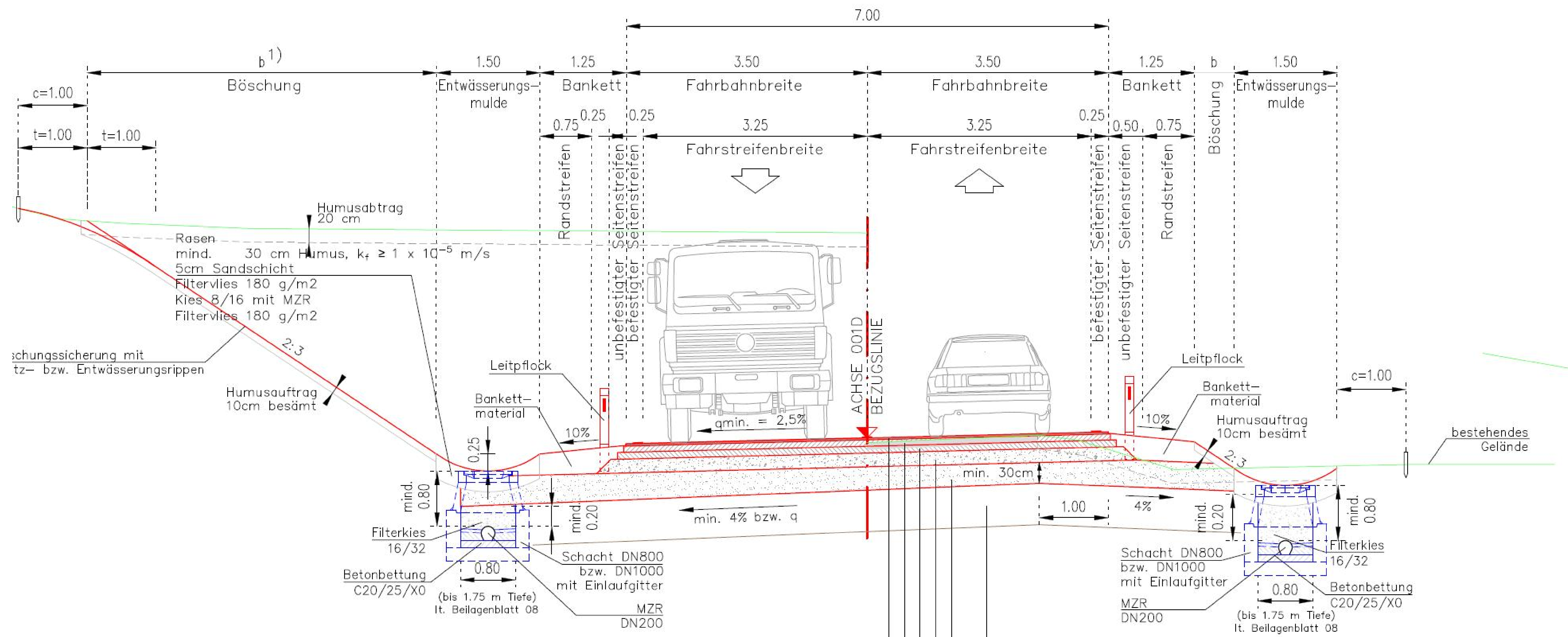
LAND  
OBERÖSTERREICH

### ■ Regelquerschnitt B120

#### REGELQUERSCHNITT 3

M=1:50

B120 Scharnsteiner Straße



# Bestandsausbau Halsgraben

B120 Scharnsteiner Straße



LAND  
OBERÖSTERREICH

## ■ Regelquerschnitt Halsgraben Steilböschung

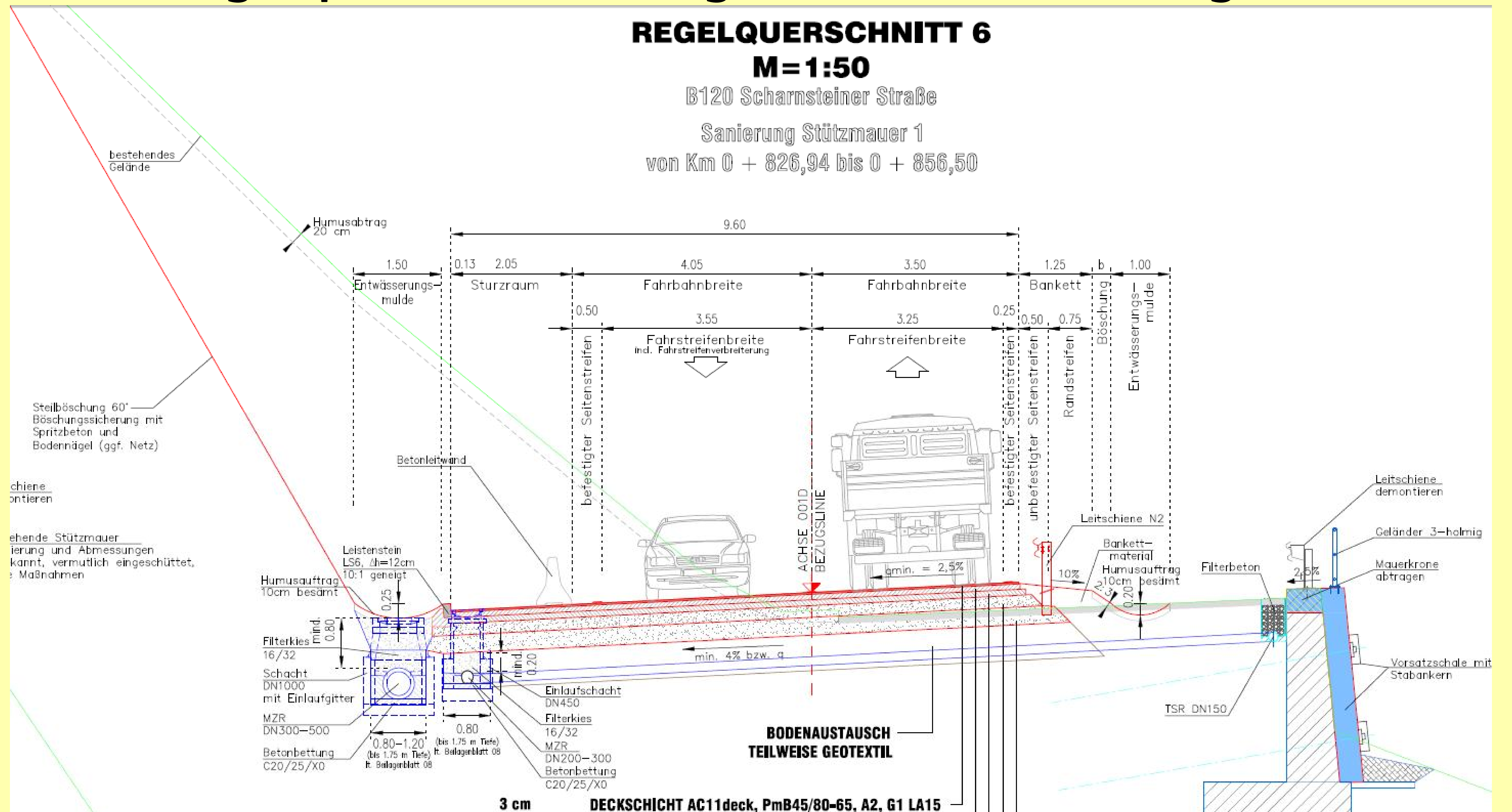
### REGELQUERSCHNITT 6

M=1:50

B120 Scharnsteiner Straße

Sanierung Stützmauer 1

von Km 0 + 826,94 bis 0 + 856,50



# Bestandsausbau Halsgraben

B120 Scharnsteiner Straße



LAND  
OBERÖSTERREICH

## ■ Regelquerschnitt Halsgraben

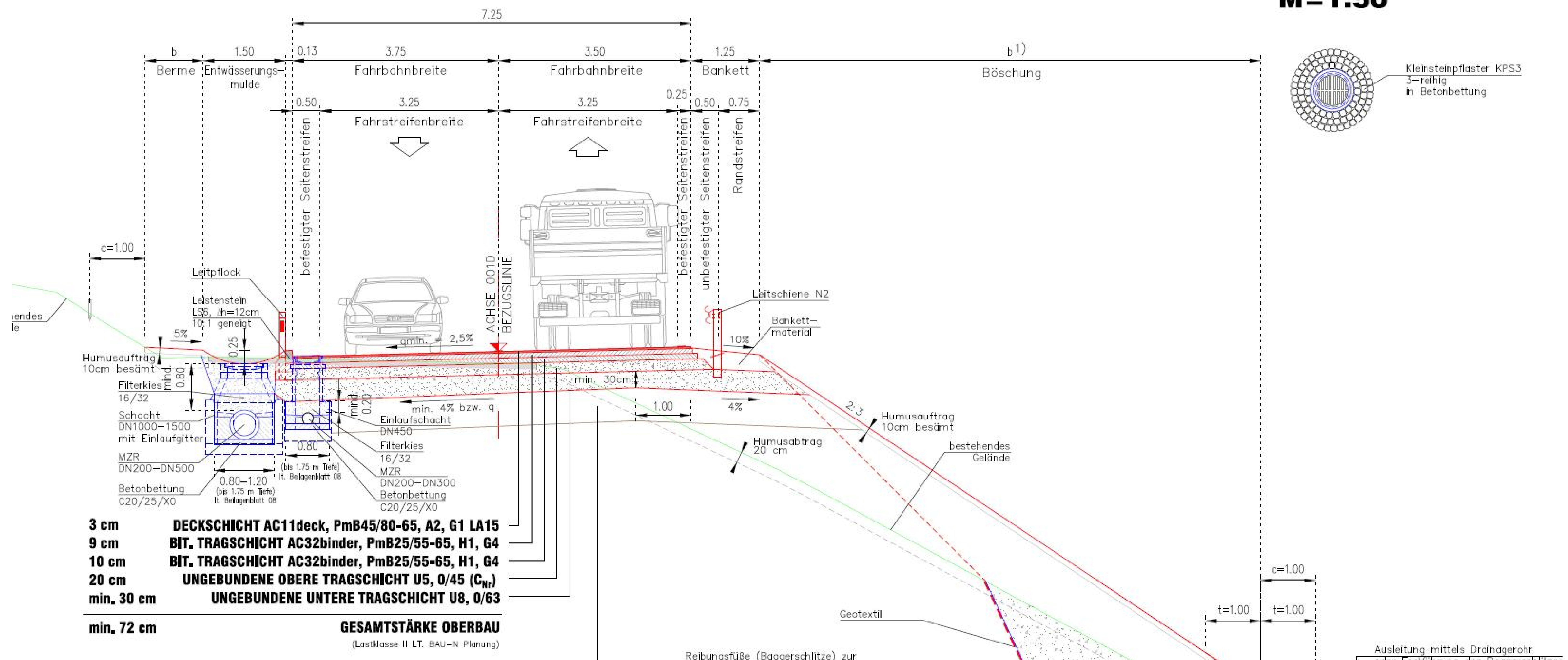
### REGELQUERSCHNITT 4

M=1:50

B120 Scharnsteiner Straße  
Reibungsfussausbildung

### UMPFLASTERUNG EINLAUFSCHÄCHTE

M=1:50



# Bestandsausbau Halsgraben

B120 Scharnsteiner Straße



LAND  
OBERÖSTERREICH

## ■ Erforderliche Verfahrensschritte

- Trassenverordnung Landesstraße ✓
  - Trassenverordnung Gemeindestraßen St. Konrad ✓
  - Grundeinlöseverhandlungen
  - Naturschutzrechtliche Bewilligung
  - Wasserrechtliche Bewilligung
  - Rodungsbewilligung
  - Straßenrechtliche Bewilligung
  - Ausschreibung Bauarbeiten
  - Baubeginn
- 1. HJ 2017**
- 2. HJ 2017**

# Bestandsausbau Halsgraben

B120 Scharnsteiner Straße



LAND  
OBERÖSTERREICH

- **Erforderliche Verfahrensschritte**
  - **Grundeinlöseverhandlung**
    - Land Oö, Abt. Geoinformation und Liegenschaft,
      - Gruppe Liegenschaftsmanagement
    - Schriftliche Einladung
    - Treffpunkt vor Ort
    - Projektserläuterung
    - Lokalausweis bei den einzelnen Grundstücken
    - Abschluss von Kaufvereinbarungen
  - Termin: Ende Februar/Anfang März 2017

# Bestandsausbau Halsgraben

B120 Scharnsteiner Straße



LAND  
OBERÖSTERREICH

- **Erforderliche Verfahrensschritte**
  - **gemeinsame Verhandlung für:**
    - Naturschutzrechtliche Bewilligung
    - Wasserrechtliche Bewilligung
    - Rodungsbewilligung
      - Behörde: BH Gmunden
      - Termin: März 2017
  - **Straßenrechtliche Bewilligung**
    - Einhaltung der straßengesetzlichen Grundsätze einschließlich Schutz der Nachbarn
      - Behörde: Landesstraße = Landesregierung  
Gemeindestraße = Bürgermeister

# Bestandsausbau Halsgraben

B120 Scharnsteiner Straße



LAND  
OBERÖSTERREICH

- **Sperren/Umleitungen während der Bauphase**
  - großräumiges Umleitungskonzept für den Schwerverkehr über Vorchdorf und Pettenbach
    - zusätzliche Fahrzeit: ca. 20 min
  - kleinräumige Umleitung für den PKW-Verkehr und Linienbusse über Güterweg Halsgraben

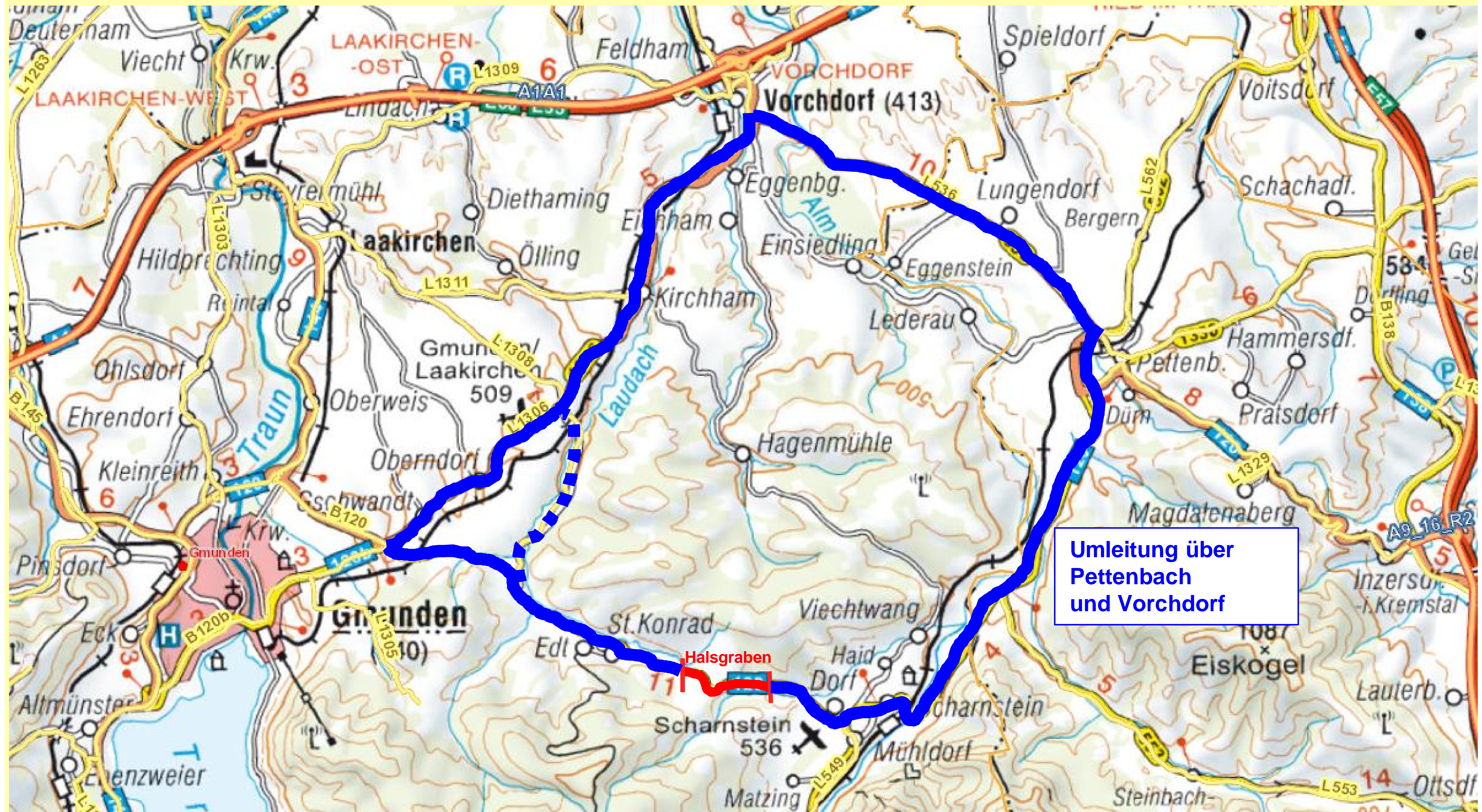
# Bestandsausbau Halsgraben

B120 Scharnsteiner Straße



LAND  
OBERÖSTERREICH

## ■ Umleitungstrecken Schwerverkehr





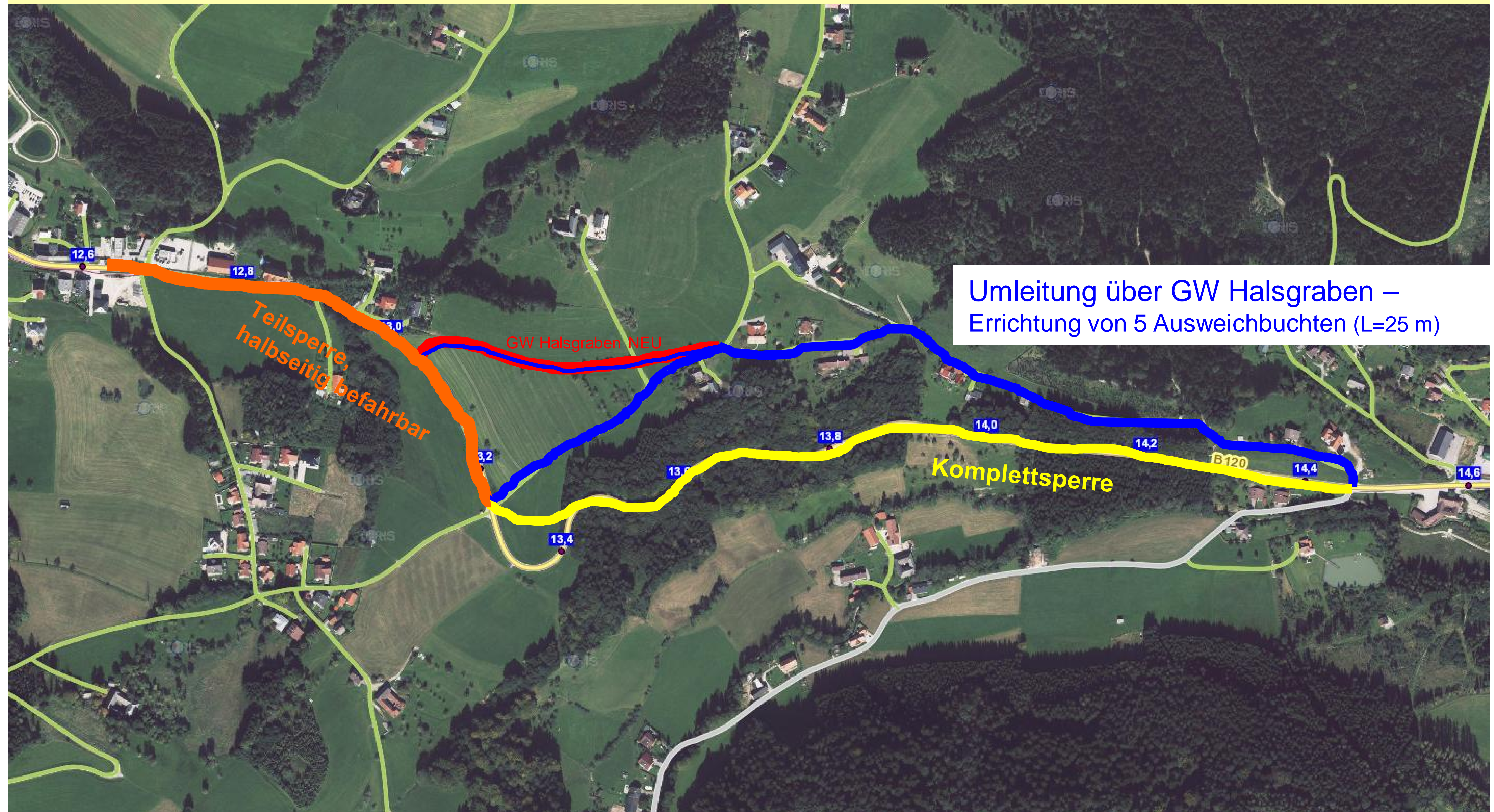
# Bestandsausbau Halsgraben

B120 Scharnsteiner Straße



LAND  
OBERÖSTERREICH

## ■ Umleitungstrecken PKW / Linienbus



# Bestandsausbau Halsgraben

B120 Scharnsteiner Straße



LAND

OBERÖSTERREICH

## ■ Zeitplan für Baudurchführung

- Ende 2017:
  - Rodungsarbeiten, Bauarbeiten Baulosbeginn St. Konrad
- März '18 – Dezember '18:
  - Hauptarbeiten Halsgraben → Komplettsperre = Umleitung
  - Verkehrsfreigabe Ende 2018
- Mai 2019:
  - Gesamtfertigstellung (Belagsarbeiten + Restarbeiten)

# Bestandsausbau Halsgraben

B120 Scharnsteiner Straße



LAND  
OBERÖSTERREICH

- **Ansprechpartner Amt der Oö. Landesregierung**
  
- **Straßenprojekt**
  - Abt. Straßenneubau und -erhaltung
    - Projektleiterin: Evelyn Kroiß
      - Tel.: 0732/7720-12253
  
- **Fragen zur Grundeinlöse**
  - Abt. Geoinformation und Liegenschaft
    - Gebietsleiter: Ernst Bockmüller
      - Tel.: 0732/7720-12641

# Bestandsausbau Halsgraben

B120 Scharnsteiner Straße



LAND

OBERÖSTERREICH

## Vielen Dank für Ihre Aufmerksamkeit!

Aktuelle Informationen zum Projekt finden Sie auf der Homepage  
des Landes Oberösterreich unter Themen – Verkehr –  
Straßenprojekte

<http://www.ooe.gv.at/thema/strassenprojekte>

10.01.2017

20