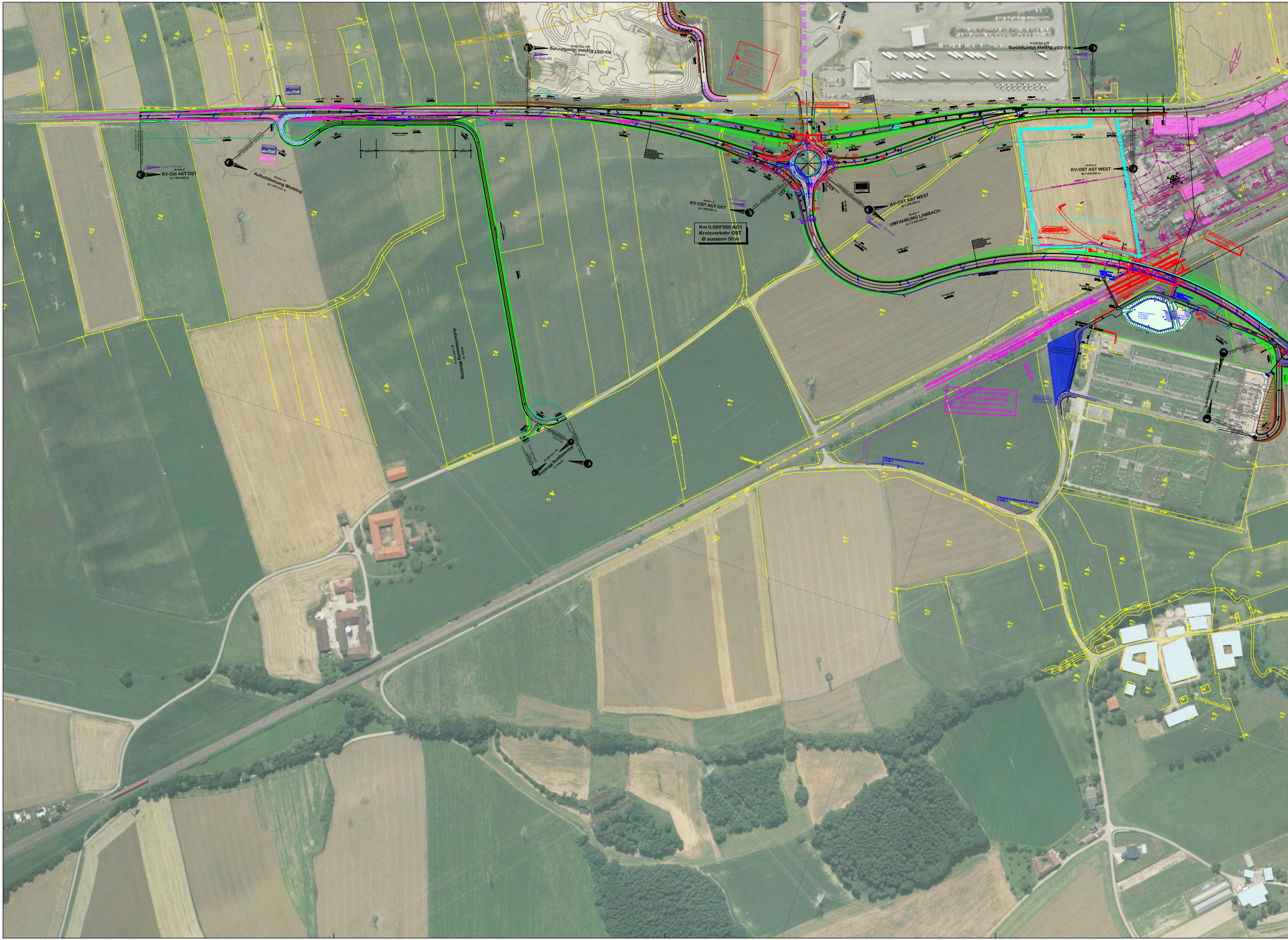
Achse 5
KV-OST Bypass Überführung
Vp= 70 Km/h
Achse 2
KV-Ost AST OST
lg.= 855,862 m
Achse 10
Aufschliessung Winkling
lg.= 687,621 m
Achse 2
KV-OST AST OST
Vp= 70 Km/h
Km 0,000'000 AC1
Kreisverkehr OST
Ø aussen= 50 m
Achse 3
KV-OST AST WEST
Achse 1
UMFAHRUNG LAMBACH
Vp= ca. 60 - 80 Km/h
Achse 3
KV-OST AST WEST
lg.= 420,983 m
Wiener Bundesstraße
Achse 11
Abzweigung Winkling
Achse 20
Zufahrt Umspannwerk
Mayrlambach

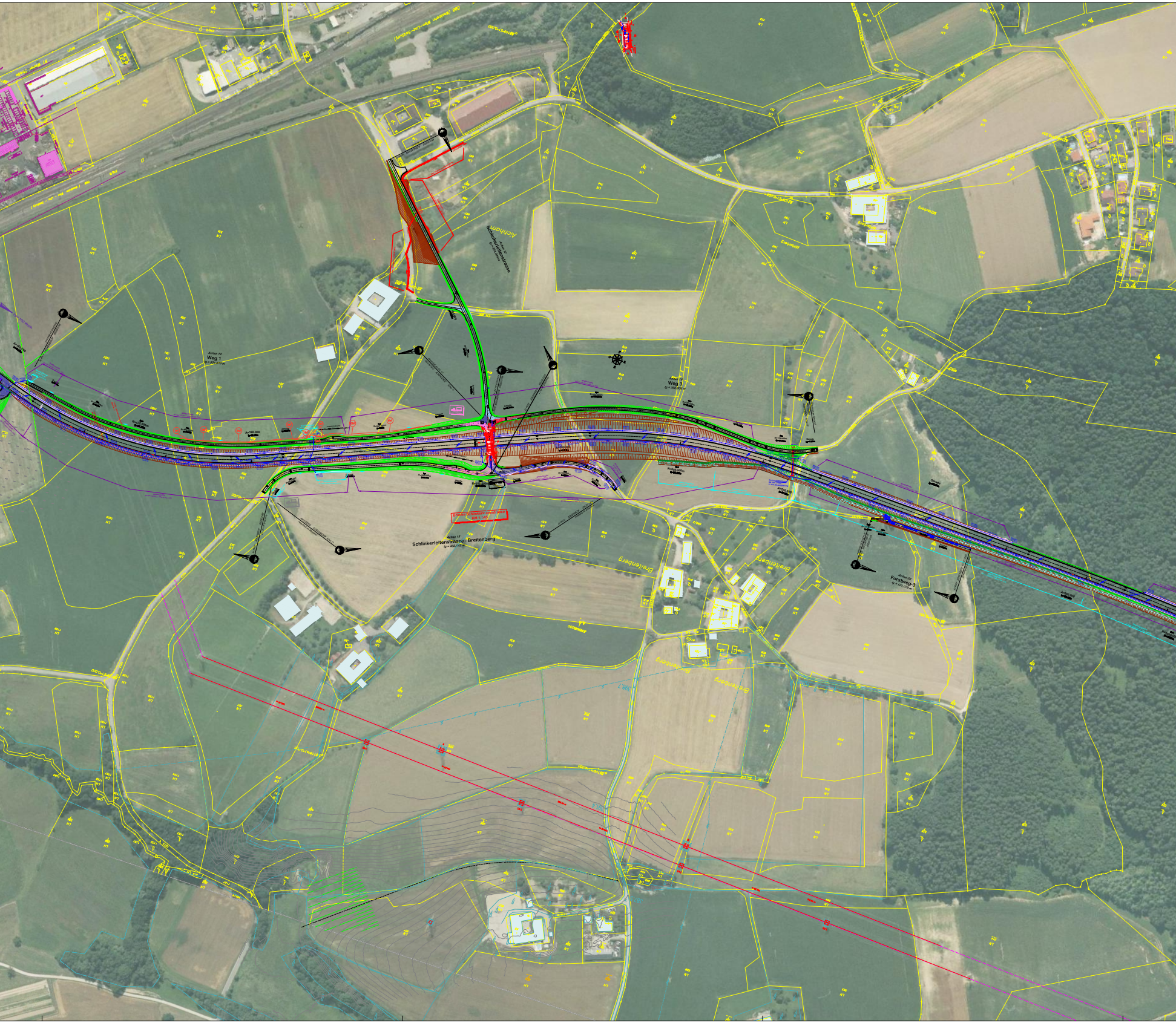
Achse 14
Weg 1
Aichham
Achse 17
Schlinkerleitenstrasse
Achse 19
Weg 3
Brücke Schlinkerleitenstrasse
KM 1,745
Achse 13
Schlinkerleitenstrasse - Breitenberg
Breitenberg
Achse 28
Forstweg-3

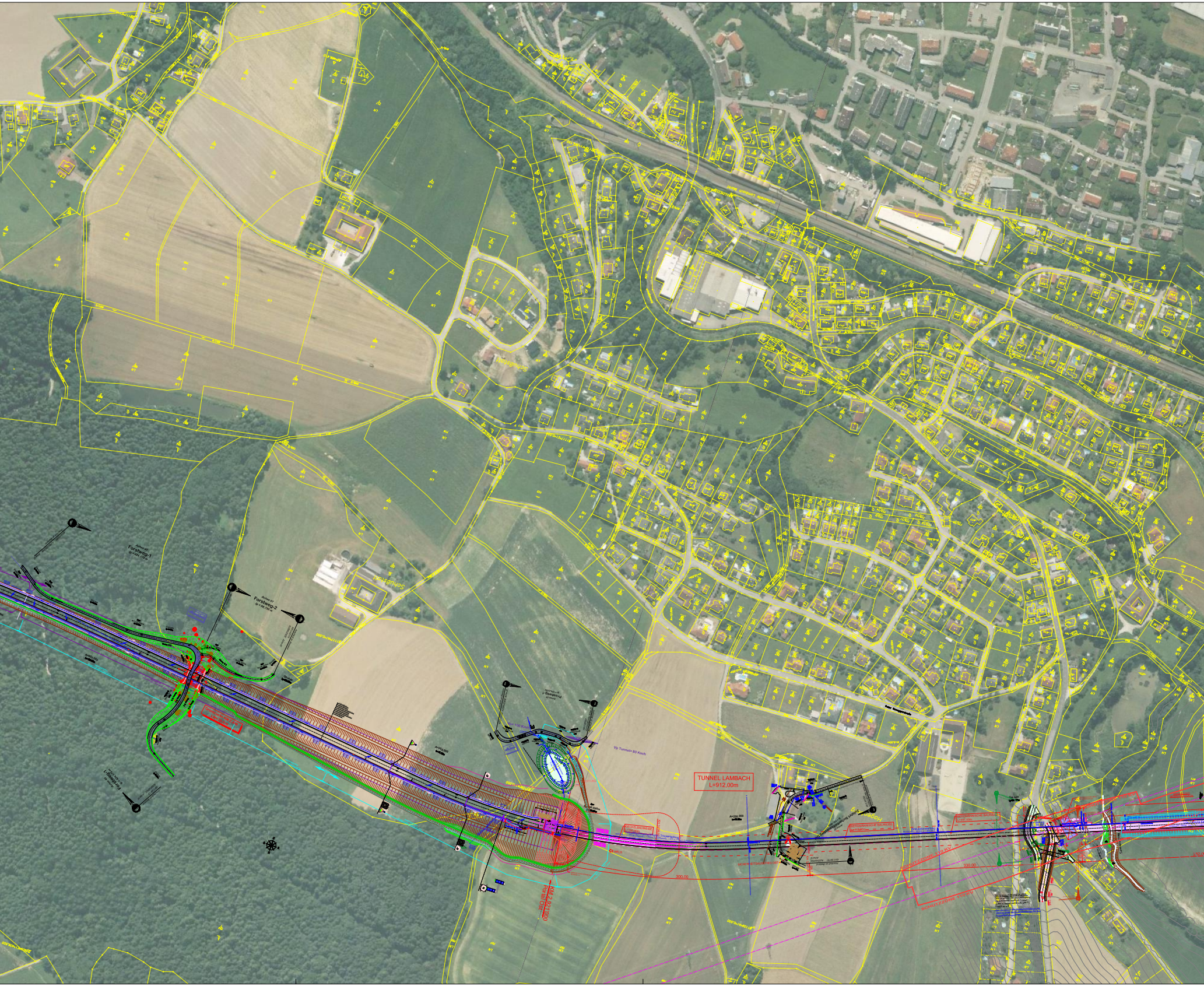
Achse 40
Forstweg-1
Achse 41
Forstweg-2
Grünbrücke KM 2,438
LW= 20,0 m
Vp Tunnel= 80 Km/h
TUNNEL LAMBACH
L=912,00m
DECKELBAUWEISE
BERGMÄNNISCHE BAUWEISE
SICHERHEITSAUSSTIEG OST
300,00
Hagenweg
ÖBB (Westbahn Wien–Linz–Salzburg)

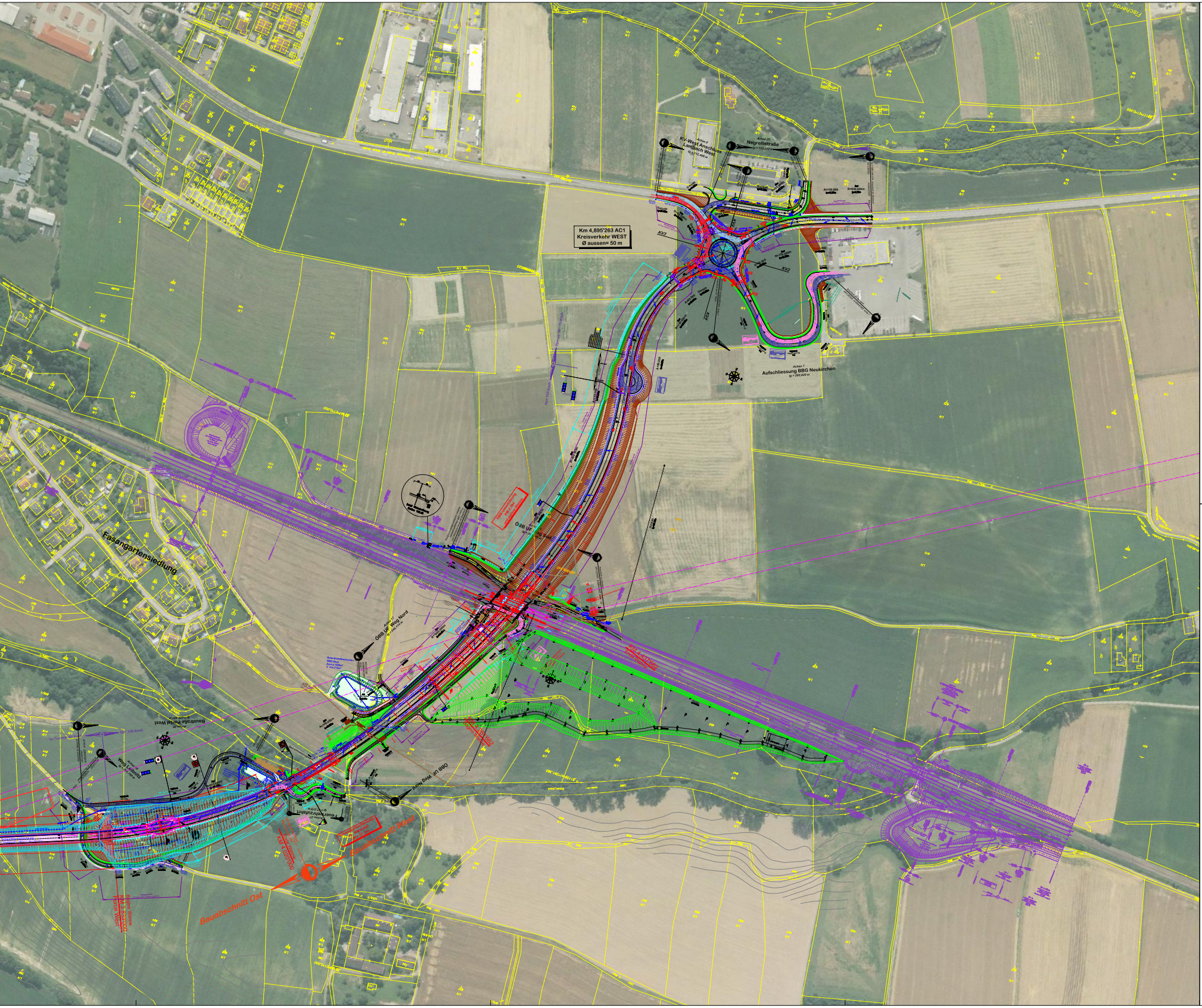
Km 4,895'263 AC1
Kreisverkehr WEST
Ø aussen= 50 m
Achse 6
KV-West Anschluss Lambach West
Achse 25
Negrellistraße
KV3
Achse 7
Aufschliessung BBG Neukirchen
Fasangartensiedlung
ÖBB UF Weg Nord
Baustraße Portal West
Feuerwehrzufahrt
Bauabschnitt West
Bauabschnitt Ost
Ende Wanne
KM 4.020'000
Vp= ca. 50 - 70 Km/h
Vp= 100 Km/h

Index	Datum	Bearbeitet	Geprüft	Änderungen und Ergänzungen
A				
B				
C				

LAND
OBERÖSTERREICH

B 1 Wiener Straße
Km 220,911 - 226,574

UMFAHRUNG LAMBACH NORD

EINREICHPROJEKT
Bau km 0,000 - 5,080

Lageplan
Orthofoto
M 1:2000

3150x594; 1,87m²

Stand vom: 22.02.2011

TBV Planungs GmbH

TBV
Technisches Büro für Verkehrswesen
Schubertstraße 21, 4020 LINZ
+43(732)601724-0 office@tbv-linz.at

GZ / AZ: 373.05
gezeichnet: Mayr, Palmetshofer
geprüft: Wolf

WENTER & AUZINGER
Ziviltechniker OEG
Ringstraße 1, 4600 Wels

DI. HAYDINGER FERDINAND
Zivilgeometer
Kaiser-Josef Platz 26, 4600 Wels

Straßenplanung
und Netzausbau

Bearbeiter, LAND OÖ: Ing. Johann Schwabegger, BauN

Ausfertigung:

Einlage Nr.: 1.2