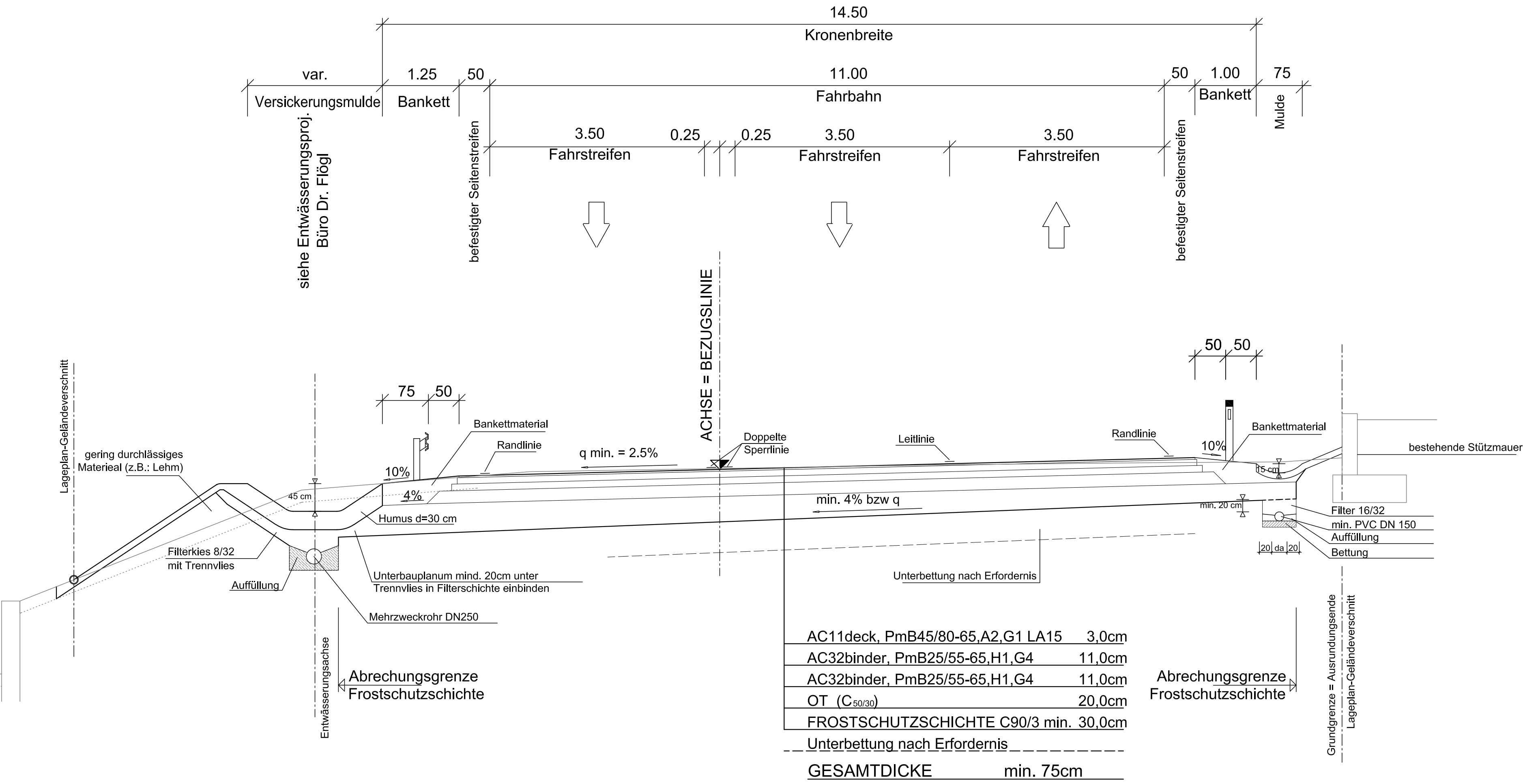


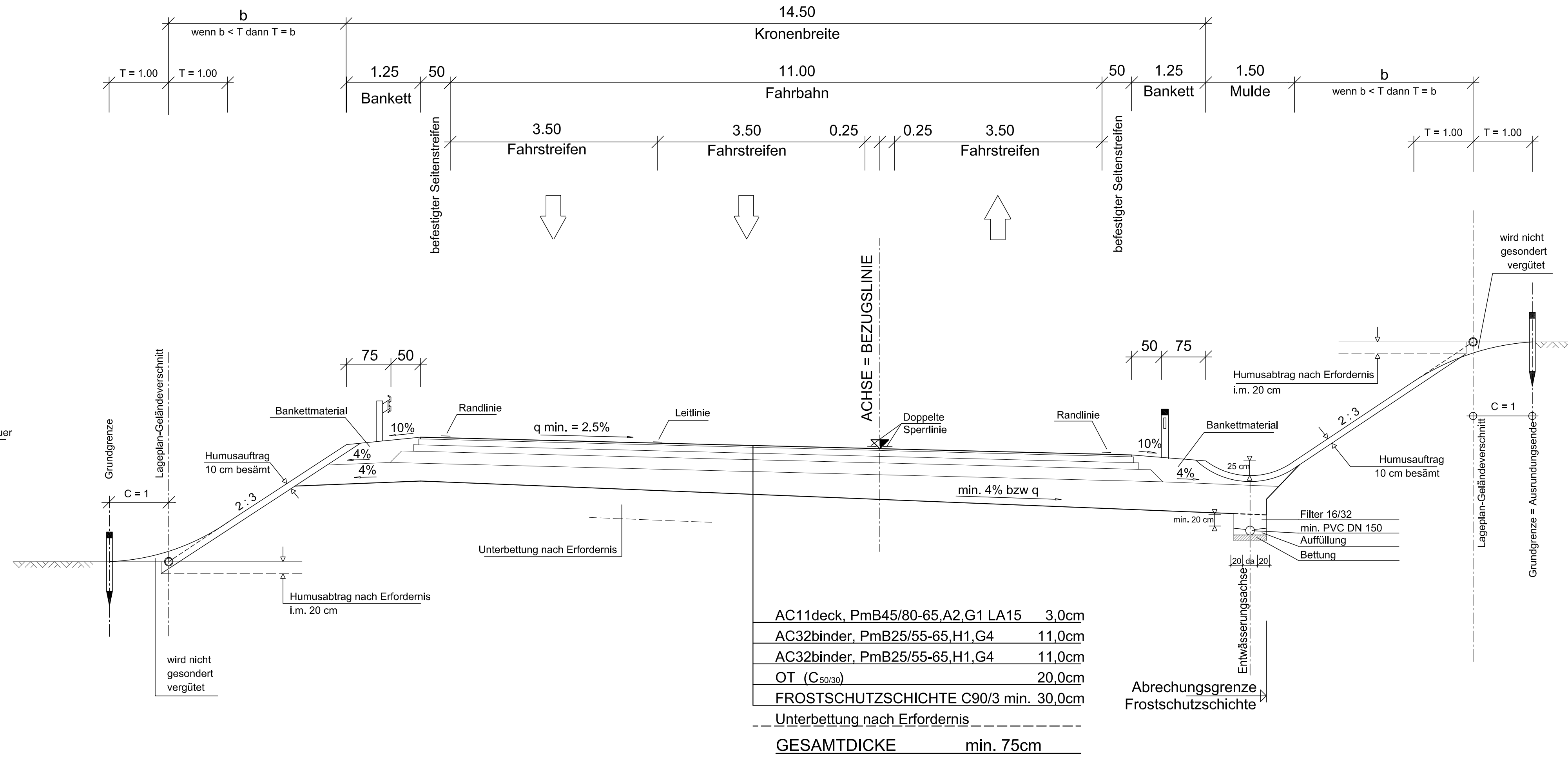
B154 MONDSEE STRASSE - 3 STREIFIG

Damm- bzw. Einschnittsbereich

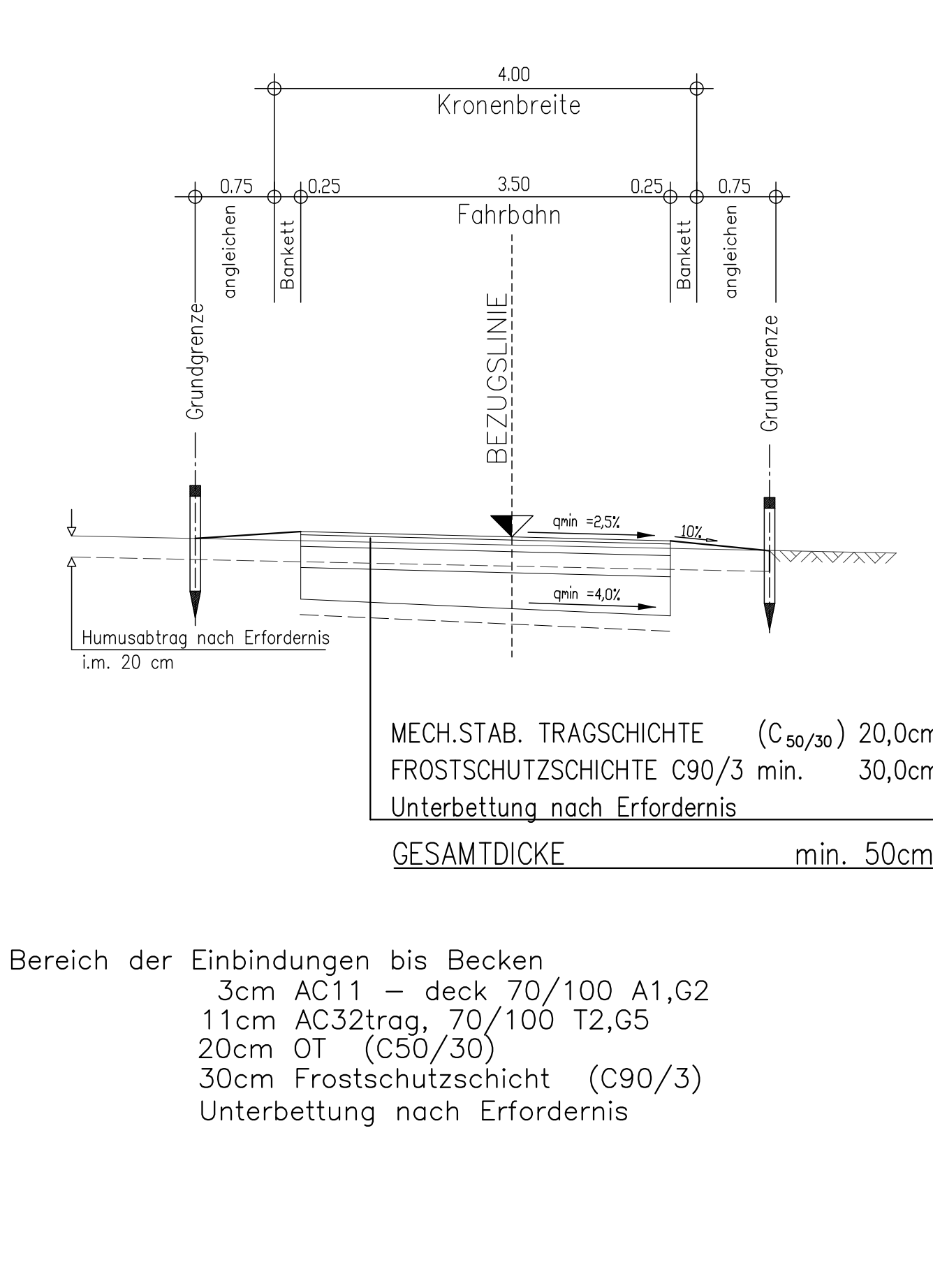


B154 MONDSEE STRASSE - 3 STREIFIG

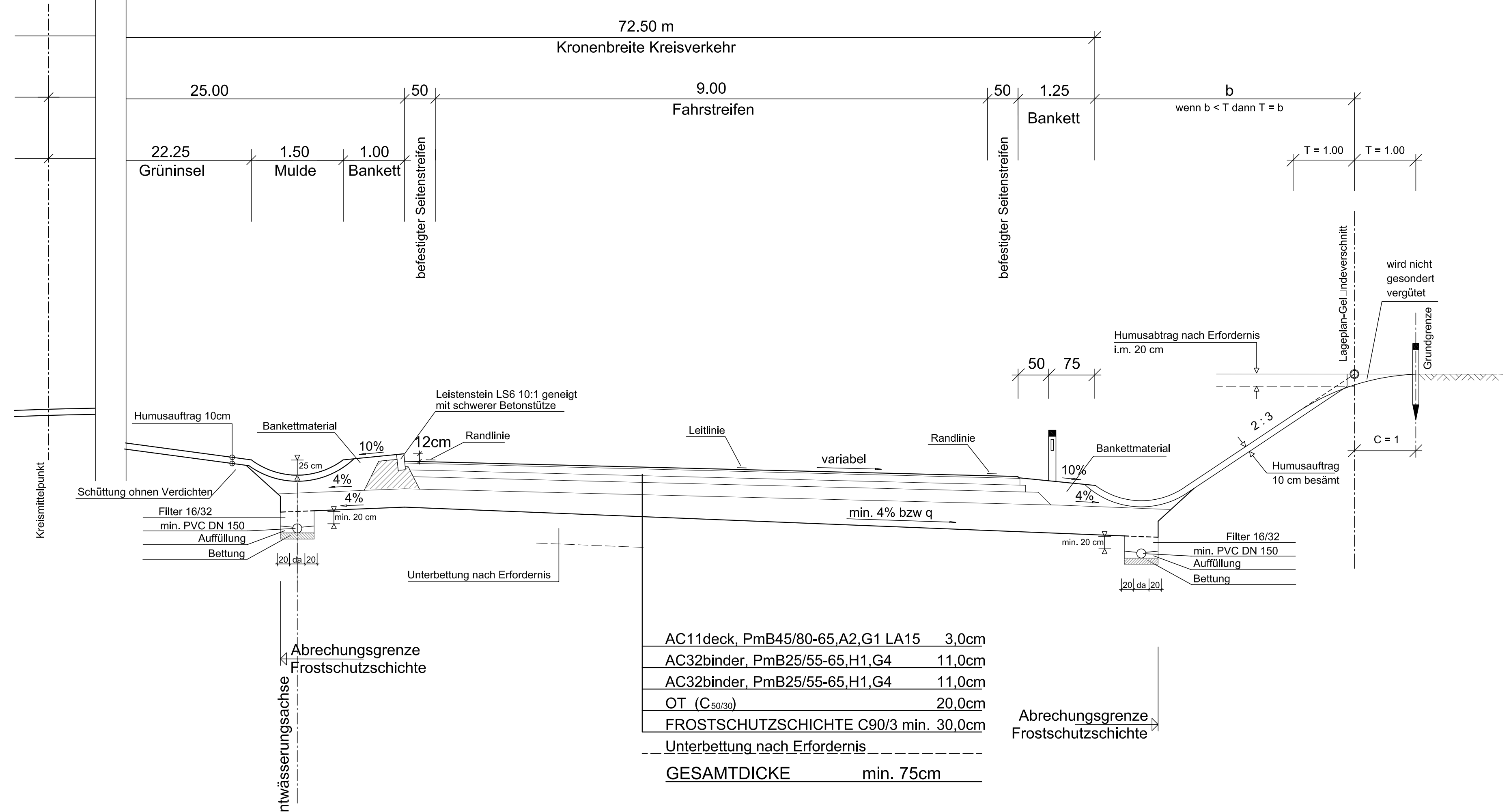
Damm- bzw. Einschnittsbereich



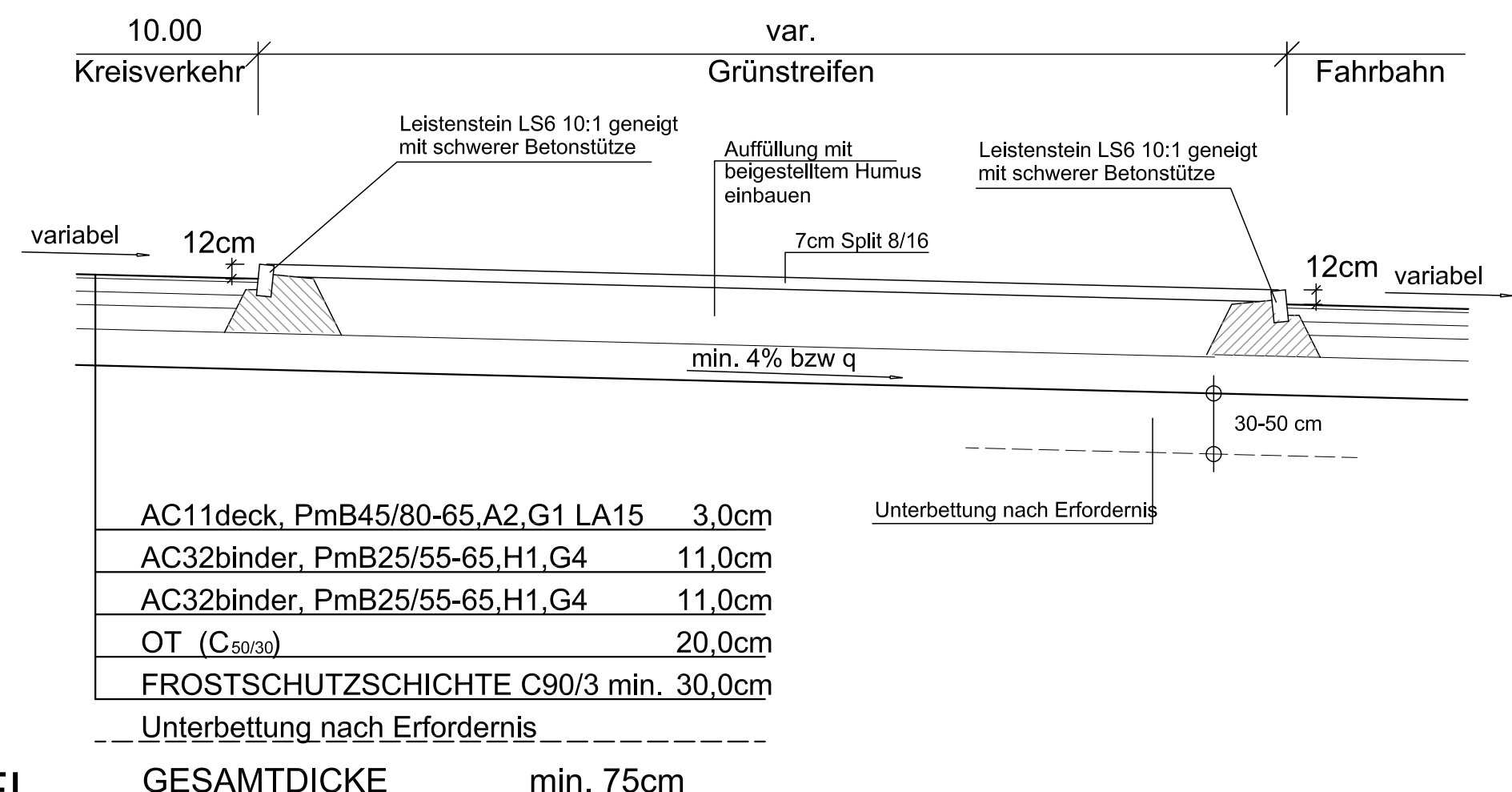
REGELQUERSCHNITT  
BECKENZUFABRT



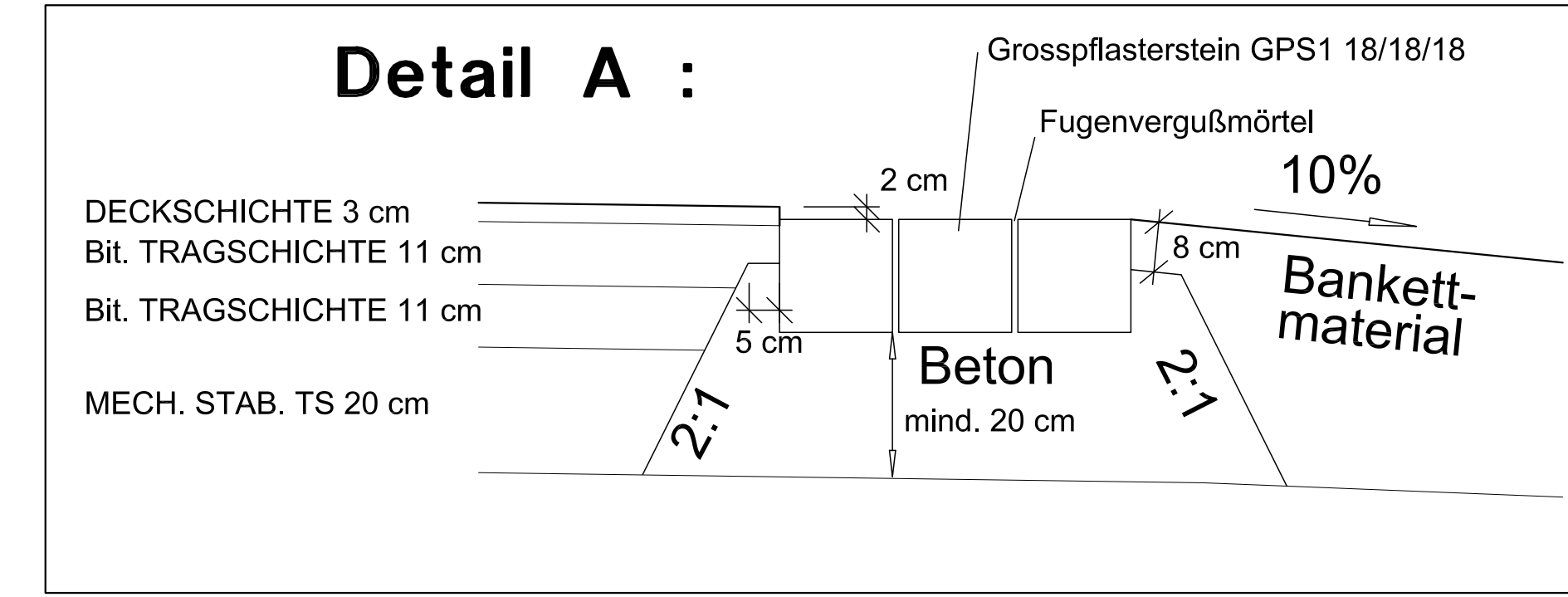
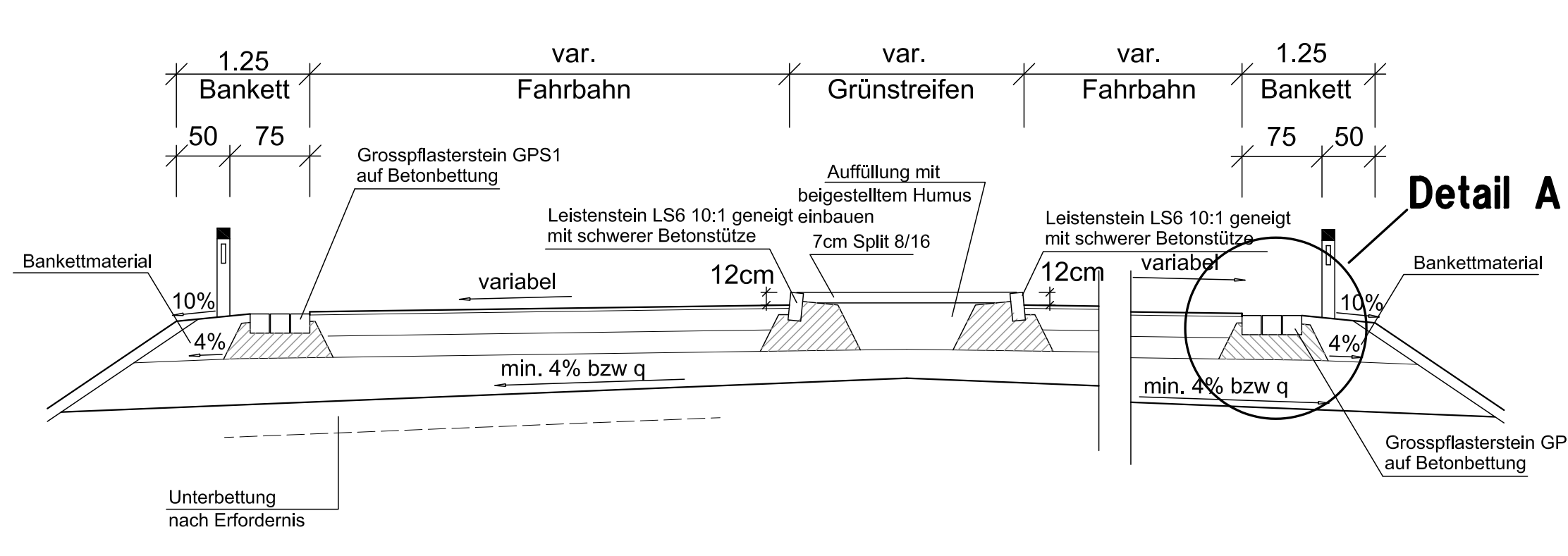
REGELQUERSCHNITT KREISVERKEHR



DETAIL FÜR VERKEHRSINSEL  
Längsschnitt



DETAIL FÜR VERKEHRSINSEL  
Querschnitt



B 154 MONDSEE STRASSE  
km 15,857 - km 16,416  
**AST MONDSEE**  
Bauprojekt  
Bau km 0,000 - km 0,576

Regelquerschnitt B154

M 1:50

1,50 x 0,30 = 0,45m<sup>2</sup>



Stand vom: 03.11.2011  
GZ / AZ: 110930.20  
gezeichnet: Ing. J. Weiss  
geprüft: DI. M. Kapferer



GZ / AZ:  
gezeichnet:  
geprüft:

Bearbeiter, LAND OÖ: Ing. R. Aistleitner - BAU  
Ausfertigung: 8.1

B 154 MONDSEE STRASSE  
km 15,857 - km 16,416  
**AST MONDSEE**  
Bauprojekt  
Bau km 0,000 - km 0,576

Regelquerschnitt Kreisverkehr

M 1:50

1,50 x 0,30 = 0,45m<sup>2</sup>



Stand vom: 03.11.2011  
GZ / AZ: 110930.20  
gezeichnet: Ing. J. Weiss  
geprüft: DI. M. Kapferer



GZ / AZ:  
gezeichnet:  
geprüft:

Bearbeiter, LAND OÖ: Ing. R. Aistleitner - BAU  
Ausfertigung: 8.2