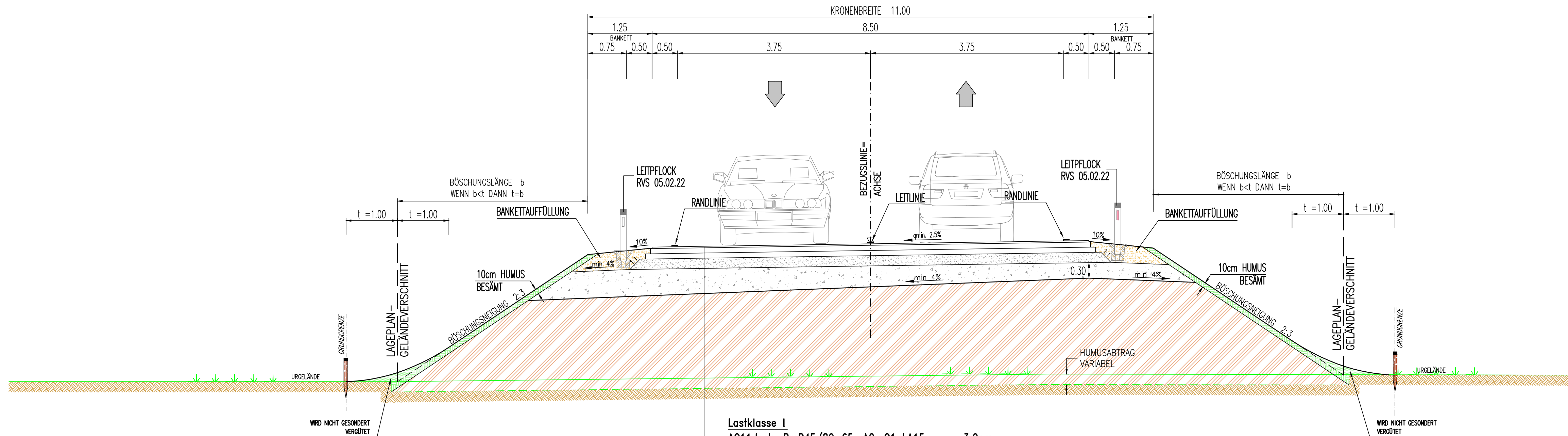


Index	Datum	Bearbeitet	Geprüft	Änderungen und Ergänzungen
A				
B				
C				

Umfahrung Lambach Nord Dammbereich

Achs Nr. - Straßenbezeichnung - (Profilbezeichnung)
Achse1: B1 Wiener Straße (P)



Lastklasse I		
AC11deck, PmB45/80-65, A2, G1 LA15		3.0cm
AC32binder, PmB25/55-55, H1, G4		10.0cm
AC32binder, PmB25/55-55, H1, G4		10.0cm
OBERE TRAGSCHICHTE KK (C90/3)		20.0cm
FROSTSCHUTZSCHICHT	min.	30.0cm
G E S A M T S T Ä R K E		min. 73.0cm

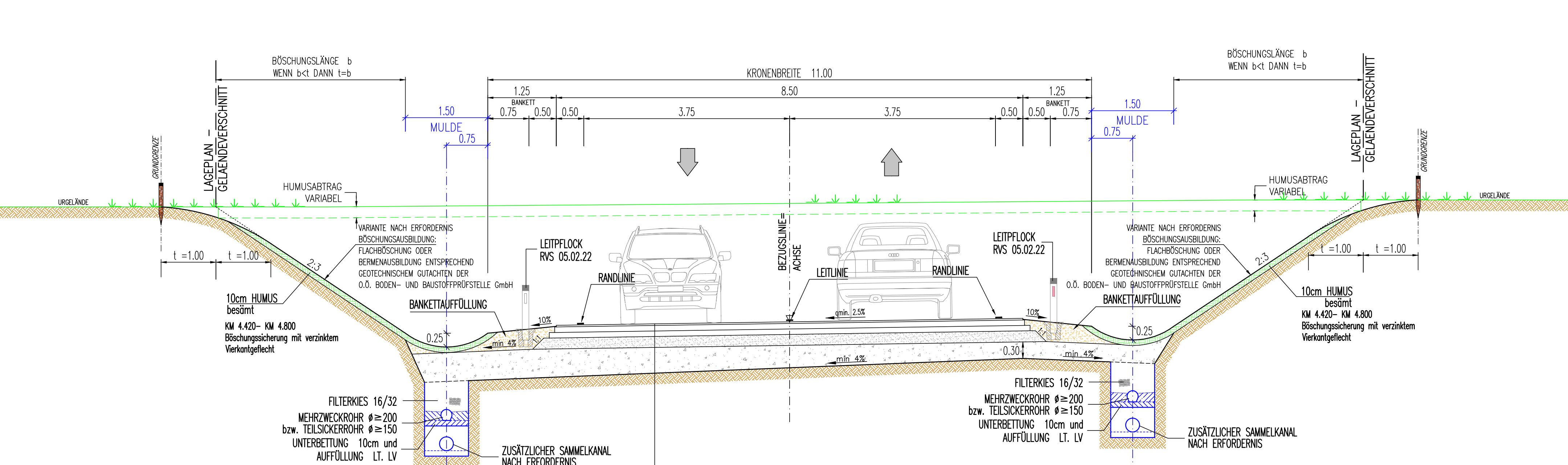
1:50

Wasserbauliche Maßnahmen übernommen aus
Wasserrechtliches Einreichprojekt
FHCE-Ingenieurbüro Dr. Flögl Ziviltechniker GmbH

Entwässerungsdetails siehe Regelplan:
Straßen-, Dammfuß- u. Sickermulden
Schachtbauwerke - Ableitungsgräben

Umfahrung Lambach Nord Einschnittsbereich

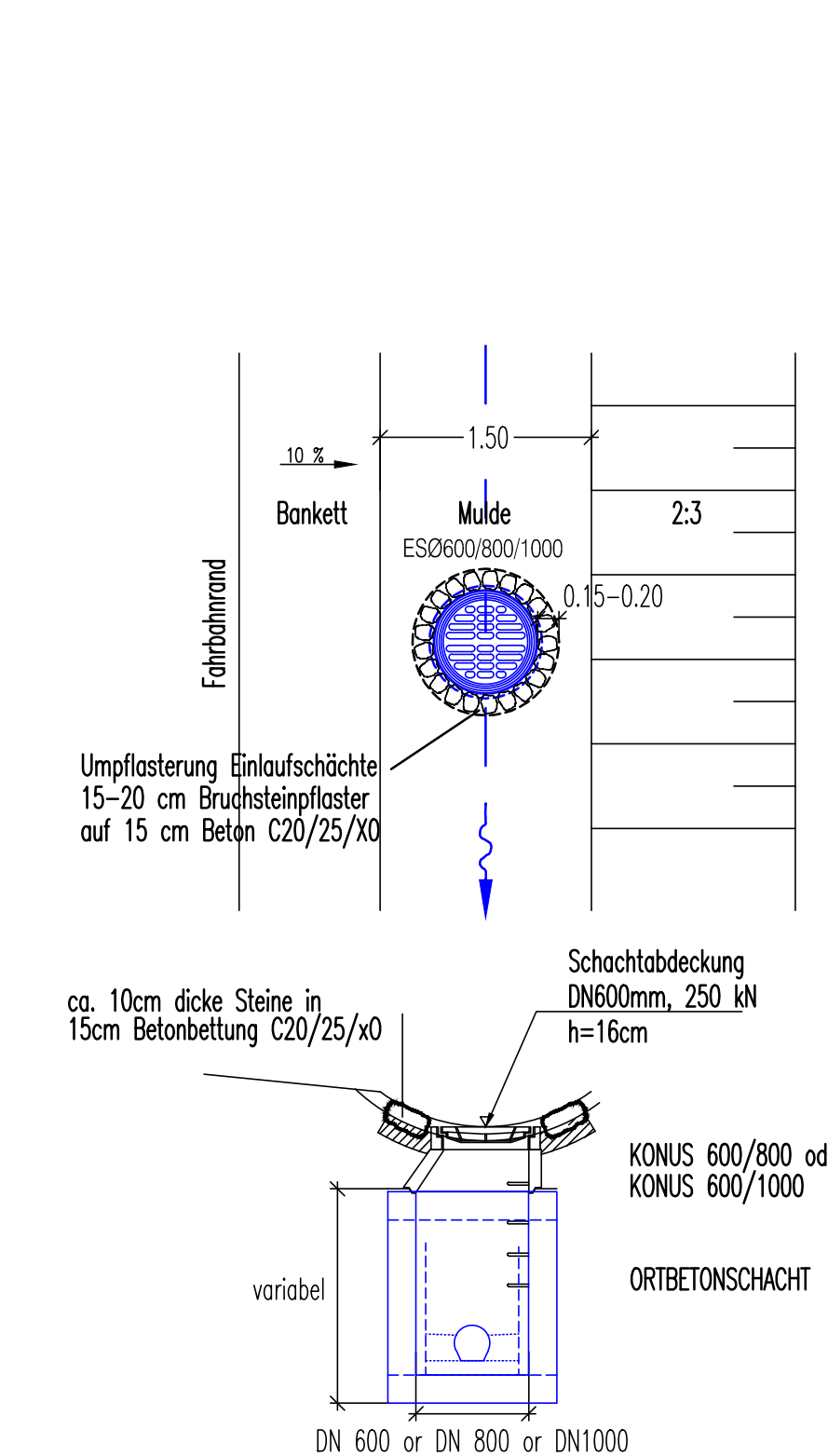
Achs Nr. - Straßenbezeichnung - (Profilbezeichnung)
Achse1: B1 Wiener Straße




Lastklasse I		
AC11deck, PmB45/80-65, A2, G1 LA15		3.0cm
AC32binder, PmB25/55-55, H1, G4		10.0cm
AC32binder, PmB25/55-55, H1, G4		10.0cm
OBERE TRAGSCHICHTE KK (C90/3)		20.0cm
FROSTSCHUTZSCHICHT	min.	30.0cm
G E S A M T S T Ä R K E		min. 73.0cm

1:50

Detail Schachtpflasterung





1:50



B 1 Wiener Straße
 Km 220,911 – 226,574
UMFAHRUNG LAMBACH NORD
 BAUPROJEKT BAUABSCHNITT WEST
 Bau km 4,030 – 5,080

Regelquerschnitte
Haupttrasse
M 1:50



1680x297; 0.50m ²	Stand vom:	12.09.2011
TBV Planungs GmbH	GZ / AZ:	600.10
	gezeichnet:	Mayr, Palmethofer
Technisches Büro für Verkehrswesen Schubertstraße 21, 4020 LINZ +43(732)601724-0 office@tbv-linz.at	geprüft:	Wolf
WENTER & AUZINGER		
Ziviltechniker OEG Ringstraße 1, 4600 Wels		
DI. HAYDINGER FERDINAND		
Zivilgeometer Kaiser-Josef Platz 26, 4600 Wels		
Bearbeiter, LAND OÖ: Ing. Andreas Gättringer, BauN		
Ausfertigung:	Einlage Nr.:	5.2

