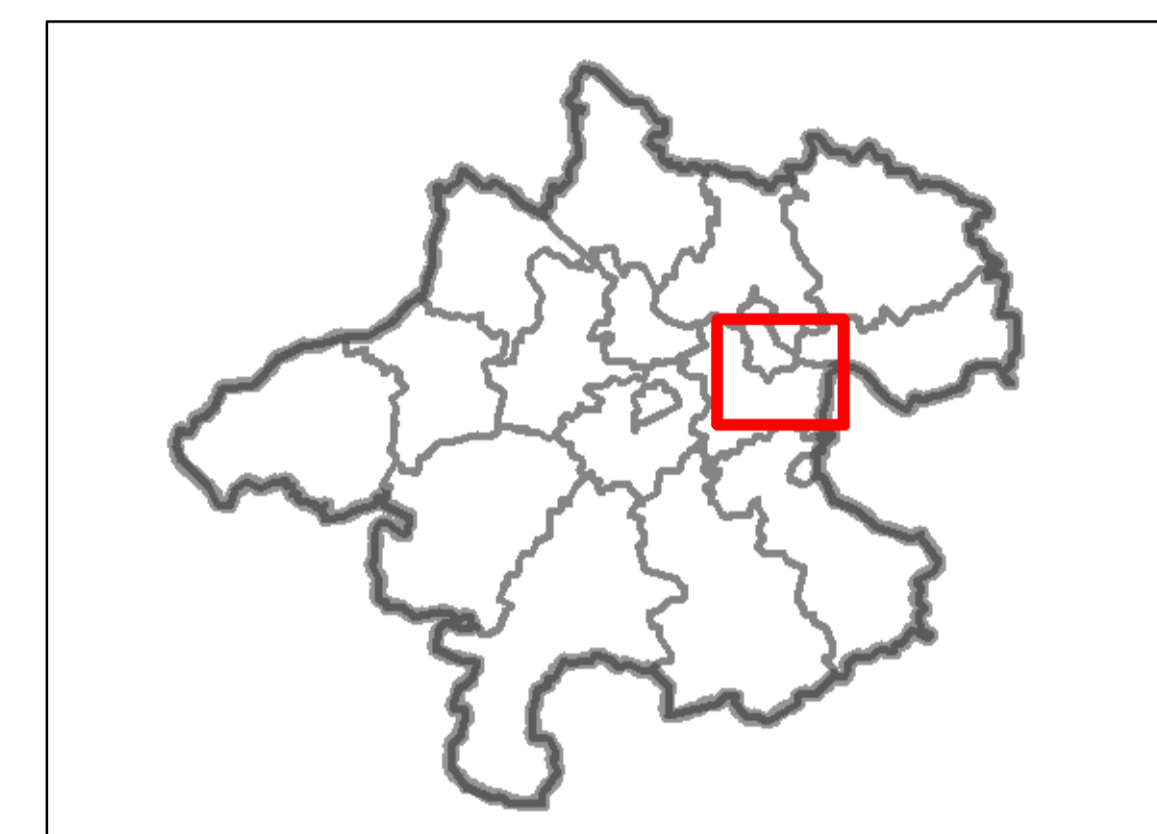





Überarbeitung KIESLEITPLAN "Zentralraum"




Fachplan Raumordnung - Siedlungsschutz WEST





LEGENDE

-  Planungsraum
-  Negativzone - 100 m Schutzzone
gem. § 82 MinroG
-  Vorbehaltsfläche - 50 m Schutz-
zone Landwirtschaftliche Gebäude

generalisierte Baulandwidmung *)

-  überwiegend Wohnnutzung
-  mögliche Wohnnutzung in
betrieblichen Flächen
-  Industrieflächen

sonstige Darstellungen

-  bestehende Abbauflächen **)
-  sonstige abbauausschließende
Nutzungen

*) auf Basis der im August 2017 rechtskräftigen FLWPL
**) kein Anspruch auf Vollständigkeit



Jänner 2020

1 : 25.000

Amt der Oö. Landesregierung

Direktion für Landesplanung, wirtschaftliche und ländliche Entwicklung
Bearbeiterin: DI Maria Klingler
Abteilung Raumordnung / Überörtliche Raumordnung
4021 Linz • Bahnhofplatz 1

