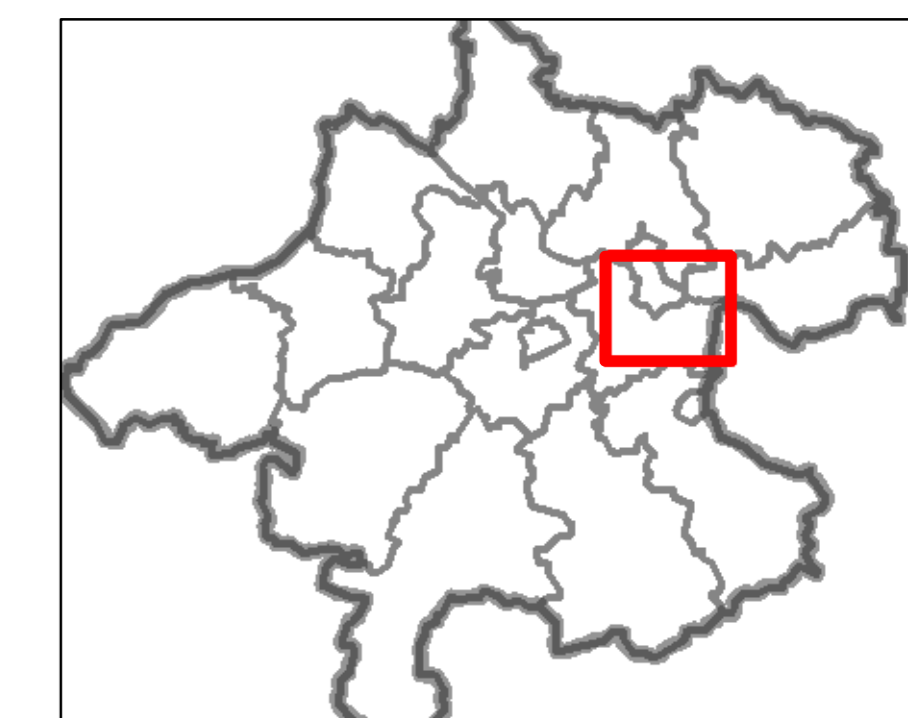





Überarbeitung KIESLEITPLAN "Zentralraum"




Fachplan Raumordnung - Siedlungsschutz - OST





LEGENDE

-  Planungsraum
-  Negativzone - 100 m Schutzzone gem. § 82 MinroG
-  Vorbehaltsfläche - 50 m Schutzzone Landwirtschaftliche Gebäude

generalisierte Baulandwidmung *)

-  überwiegend Wohnnutzung
-  mögliche Wohnnutzung in betrieblichen Flächen
-  Industrieflächen

sonstige Darstellungen

-  bestehende Abbauflächen **)
-  sonstige abbauschließende Nutzungen

*) auf Basis der im August 2017 rechtskräftigen FLWPL
**) kein Anspruch auf Vollständigkeit

Jänner 2020



Amt der Oö. Landesregierung

Direktion für Landesplanung, wirtschaftliche und ländliche Entwicklung
Bearbeiterin: DI Maria Klingler
Abteilung Raumordnung / Überörtliche Raumordnung
4021 Linz • Bahnhofplatz 1

