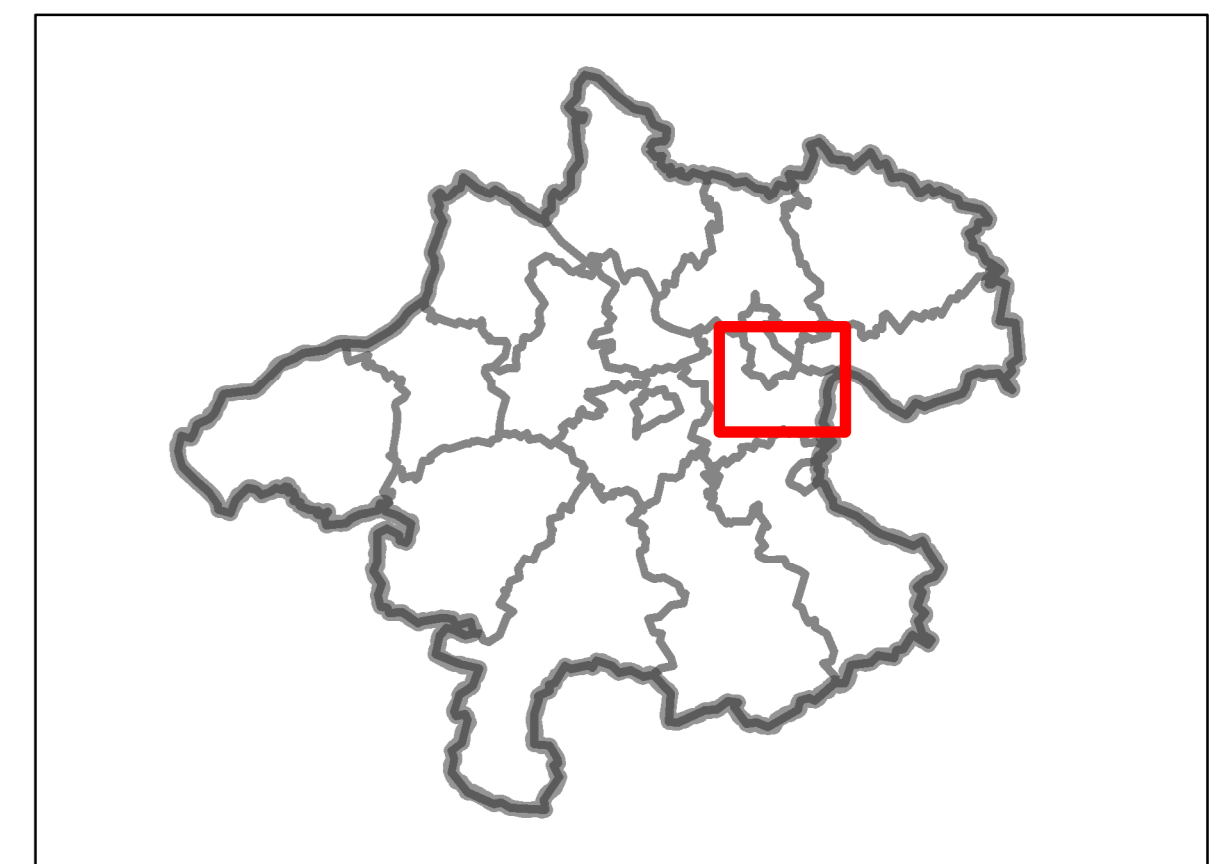





Überarbeitung KIESLEITPLAN "Oö. Zentralraum 2020"

Gesamtplan WEST




Anlage 1





LEGENDE

-  Planungsraum
-  Negativzone
-  Vorbehaltfläche

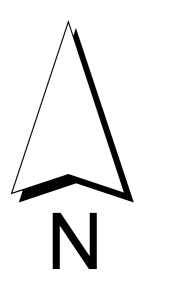
generalisierte Baulandwidmung *)

-  überwiegend Wohnnutzung
-  mögliche Wohnnutzung in betrieblichen Flächen
-  Industrieflächen

sonstige Darstellungen

-  bestehende Abbauflächen **)
-  sonstige abbauschließende Nutzungen

*) auf Basis der im August 2017 rechtskräftigen FLWPL
**) kein Anspruch auf Vollständigkeit



1 : 25.000

Januar 2020

Amt der Oö. Landesregierung

Direktion für Landesplanung, wirtschaftliche und ländliche Entwicklung
Bearbeiterin: DI Maria Klingler
Abteilung Raumordnung / Überörtliche Raumordnung
4021 Linz • Bahnhofplatz 1

