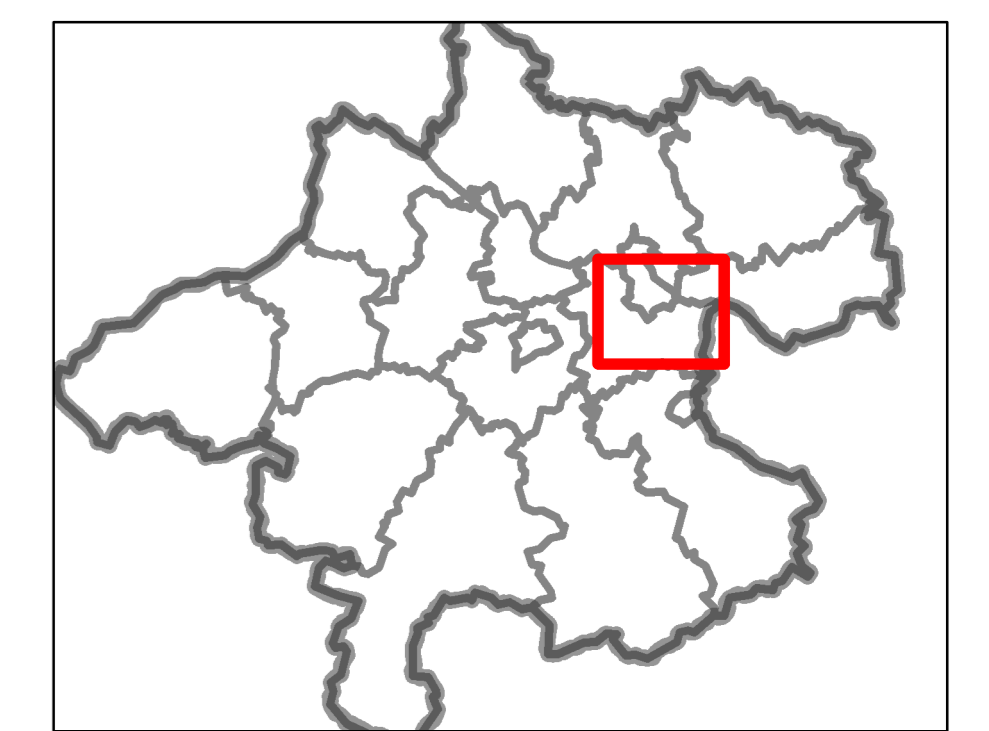


# Überarbeitung KIESLEITPLAN "Oö. Zentralraum 2020"

Gesamtplan OST




Anlage 2





## LEGENDE

-  Planungsraum
-  Negativzone
-  Vorbehaltsfläche

## generalisierte Baulandwidmung \*)

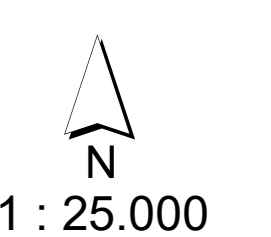
-  überwiegend Wohnnutzung
-  mögliche Wohnnutzung in betrieblichen Flächen
-  Industrieflächen

## sonstige Darstellungen

-  bestehende Abbauflächen \*\*)
-  sonstige abbauschließende Nutzungen

\*) auf Basis der im August 2017 rechtskräftigen FLWPL  
\*\*) kein Anspruch auf Vollständigkeit

Januar 2020



Amt der Oö. Landesregierung

Direktion für Landesplanung, wirtschaftliche und ländliche Entwicklung  
 Bearbeiterin: DI Maria Klingler  
 Abteilung Raumordnung / Überörtliche Raumordnung  
 4021 Linz • Bahnhofplatz 1