






Raumeinheit Donauschlucht und Nebentäler

Legende:

-  Bezirksgrenzen
-  Gemeindegrenzen
-  Raumeinheitengrenzen

Untereinheiten:

-  Talräume und Einhänge
-  Donaustrom und Unterer Inn

Bearbeitung: Michael Strauch

Planausgabe: September 2007



5 0 5 10 Kilometers

