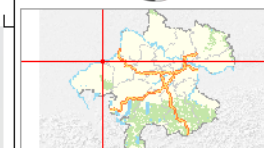
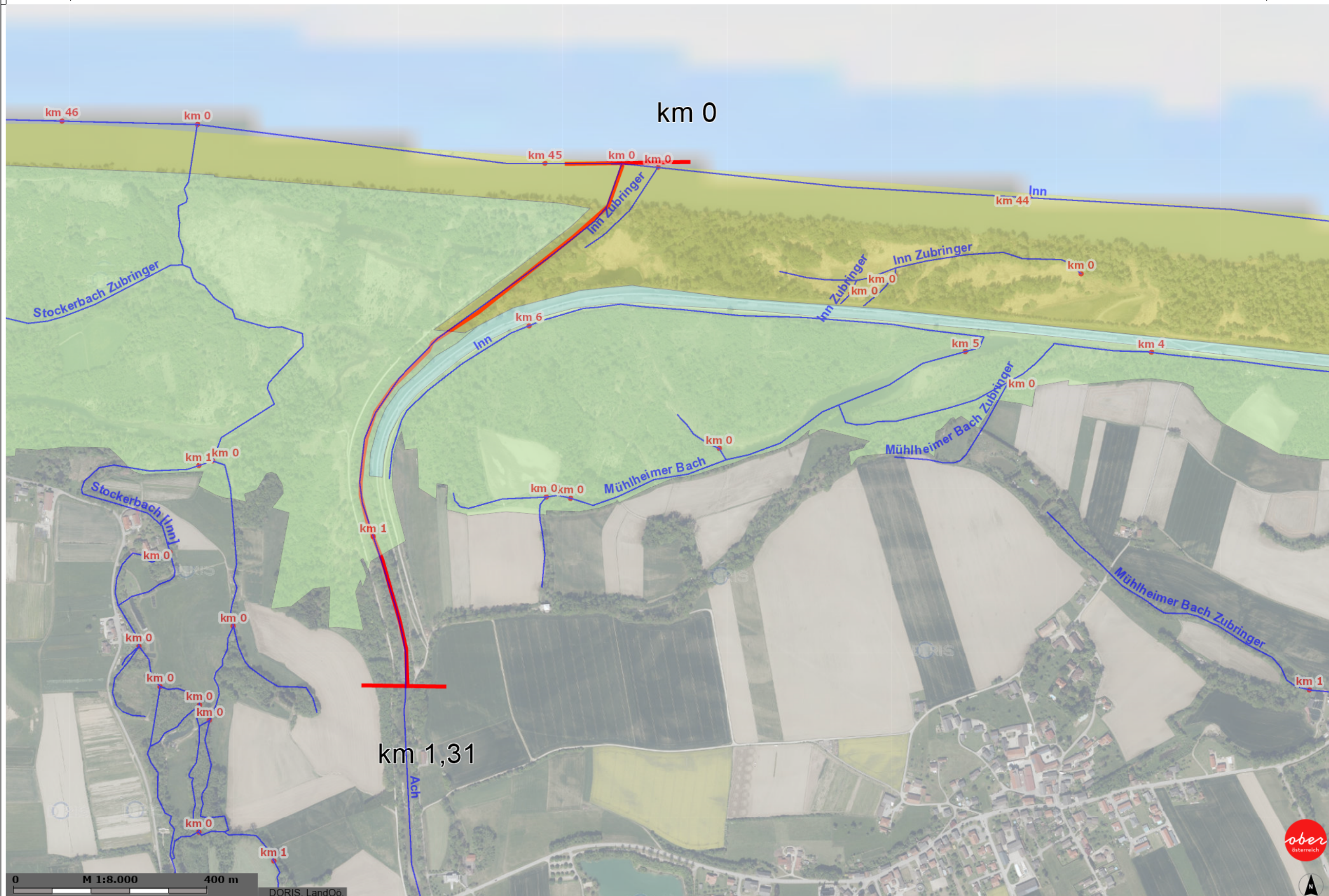


# Fischotter Ach Europaschutzgebiet

rechts: -10573; hoch: 351076

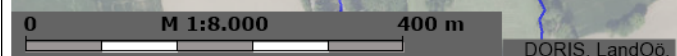
Maßstab 1:8000 Fischotter Ach Europaschutzgebiet Fischotter Fallen Mittelpunkt rechts: -9204; hoch: 350156

rechts: -7835; hoch: 351076



## Legende

- WISmap**
- Gewässernamen
  - kleine Gewässer
  - Flusskilometer
  - Stationierung 1000m
- Naturschutz**  
Zonierungen in Europaschutzgebieten
- A
  - B
  - C
  - D
  - B1, C1
  - EU-SCHUTZGEBIETE



rechts: -10573; hoch: 349236

rechts: -7835; hoch: 349236

Quellen © DORIS, BEV  
Koordinatensystem Gauß-Krüger M31  
Verwendung: Fischotter Fallen  
Bearbeiter:  
Karte erstellt am: 13.06.2022

Digitales Oberösterreichisches  
Raum-Informationssystem [DORIS]  
A-4021 Linz, Bahnhofplatz 1  
Tel. +43 732-7720-12605  
Fax +43 732-7720-212888  
<http://doris.ooe.gv.at>



<http://doris.ooe.gv.at>