



LAND

OBERÖSTERREICH

# Naturraumkartierung Oberösterreich

Landschaftserhebung  
Gemeinde Vorderweißbach



**natur:raum**  
Naturraumkartierung Oberösterreich



Endbericht



Land Oberösterreich

**NATUR**

# Naturraumkartierung Oberösterreich

Landschaftserhebung  
Gemeinde Vorderweißbach

Endbericht

Kirchdorf an der Krems, 2009

**Projektleitung Naturraumkartierung Oberösterreich:**

Mag. Günter Dorninger

**Projektbetreuung Landschaftserhebungen:**

Mag. Günter Dorninger

**EDV/GIS-Betreuung**

Mag. Günter Dorninger

**Auftragnehmer:**

AVL Arge Vegetationsökologie und Landschaftsplanung GmbH  
Theobaldgasse 16/4  
1060 Wien

**Bearbeiter:**

Dr. Bert Mair

im Auftrag des Landes Oberösterreich,  
Naturschutzabteilung – Naturraumkartierung OÖ

**Fotos der Titelseite:**

Foto links: Weissenbach

Foto rechts: Schwarze Teufelskralle

**Fotonachweis:**

alle Fotos AVL

**Redaktion:**

AG Naturraumkartierung

**Impressum:**

Medieninhaber: Land Oberösterreich

Herausgeber:

Amt der O.ö. Landesregierung

Direktion für Landesplanung, wirtschaftliche und  
Ländliche Entwicklung

Naturschutzabteilung – Naturraumkartierung Oberösterreich

4560 Kirchdorf an der Krems

Tel.: +43 7582 685 533

Fax: +43 7582 685 399

E-Mail: biokart.post@ooe.gv.at

Graphische Gestaltung: Mag. Günter Dorninger

Herstellung: Eigenvervielfältigung

Kirchdorf a. d. Krems, Mai 2009

© Alle Rechte, insbesondere das Recht der Vervielfältigung,  
Verbreitung oder Verwertung bleiben dem Land  
Oberösterreich vorbehalten

# Inhaltsverzeichnis

<b>1</b>	<b>VORBEMERKUNGEN</b>	<b>4</b>
1.1	Allgemeines	4
1.2	Beschreibung des Bearbeitungsgebietes	5
1.2.1	Lage	5
1.2.2	Bevölkerung, Siedlung, Wirtschaft und Verkehr	6
1.2.3	Landschaftsgenese und Naturraum	7
1.2.4	Klima	7
1.2.5	Geologie	8
1.2.6	Boden	8
1.2.7	Potenziell natürliche Vegetation	9
<b>2</b>	<b>BESCHREIBUNG DER EINZELNEN TEILGEBIETE</b>	<b>11</b>
2.1	Teilgebiet 1: Agrarisch intensiv genutzte Talbodenbereiche	13
2.2	Teilgebiet 2: Agrarisch genutzte Hochlagen mit hohem Anteil von Strukturelementen	14
2.3	Teilgebiet 3: Geschlossene Waldgebiete mit kleinen Rodunginseln	15
<b>3</b>	<b>ZUSAMMENFASSENDE BESCHREIBUNG</b>	<b>15</b>
3.1	Ergebnisse der Landschaftserhebung	15
3.2	Naturschutzfachlich wertvolle Bereiche	19
3.3	Defizite und Ansatzpunkte für naturschutzfachliche Aufwertung	19
<b>4</b>	<b>VERWENDETE LITERATUR UND QUELLENVERZEICHNIS</b>	<b>20</b>
4.1	Datengrundlagen	20
4.2	Literaturverzeichnis	20
4.3	Sonstige Quellen	21

## Abbildungsverzeichnis

Abb. 1: Übersicht Erhebungsgebiet (Kartengrundlage ÖK50)	<b>Fehler! Textmarke nicht definiert.</b>
Abb. 2: Übersicht Erhebungsgebiet (Orthophotos)	<b>Fehler! Textmarke nicht definiert.</b>
Abb. 3: Prozentueller Anteil der erhobenen Bestandestypen am gesamten Gemeindegebiet	16

## Tabellenverzeichnis

Tab. 1: Flächengrößen und prozentuelle Flächenverteilung der erhobenen Bestandestypen bzw. der nicht erhobenen Flächen in Relation zur gesamten Gemeindefläche	15
Tab. 2: Darstellung der Flächenverteilung und -größen der erhobenen Bestandestypen in Relation zur gesamten Gemeindefläche	16

## Anhang 1: Fotodokumentation

## Anhang 2: Beschreibung der Einzelflächen

## Anhang 3: Karten (1:5.000 / Großwaldflächen 1:10.000)

# 1 Vorbemerkungen

## 1.1 Allgemeines

Im Auftrag der Oö. Landesregierung, Naturschutzabteilung - Naturraumkartierung Oberösterreich, wird unter dem Titel „Naturraum, Naturraumkartierung Oberösterreich – Landschaftserhebung Oberösterreich“ die in Oberösterreich vorhandene Ausstattung, im Besonderen die der Kulturlandschaft, mit naturräumlich relevanten Strukturelementen und Biotopen erhoben. Im Gegensatz zur Biotopkartierung, die detaillierte Aussagen über die vegetationskundlichen Verhältnisse, Strukturmerkmale, Gefährdung, Nutzung, usw. trifft, gibt die Landschaftserhebung eine grobe und überblicksartige Darstellung der vorhandenen Elemente. Nur bestimmte Erhebungstypen werden über eine kurze Charakteristik beschrieben. Die Ergebnisse der Landschaftserhebung dienen als grundlegende Information für die Erarbeitung des Landschaftsleitbildes Oberösterreichs sowie für gutachterliche und planende Tätigkeiten von Behörden und anderen Planungsträgern. Bei konkreten Planungen sind jedoch aufbauend auf die Landschaftserhebung detailliertere Erhebungen durchzuführen.

Die Landschaftserhebung basiert auf einer Auswertung aktueller digitaler Farb-Orthophotos und vorliegender Unterlagen und erfolgt im Erhebungs- und Ausgabemaßstab 1 : 5.000. Begehungen werden auf ausgewählte Flächen beschränkt, und dienen insbesondere der Charakterisierung von Grünlandtypen sowie der Ansprache von Gehölzen. Bauland- und Siedlungsflächen sind nicht Gegenstand der Landschaftserhebung.

Die Ergebnisse der Landschaftserhebung werden für amtliche und private Gutachten, Planungen und Projekten zur Verfügung gestellt.

Das Büro AVL wurde im November 2007 mit der Durchführung der Arbeiten zur Landschaftserhebung für die Gemeinde Vorderweißenbach im politischen Bezirk Urfahr-Umgebung beauftragt. Der Bearbeitungszeitraum erstreckte sich von November 2007 bis Mai 2009. Das Gemeindegebiet umfasst das Bearbeitungsgebiet 2007-14.

Gegenständlicher Bericht fasst die Ergebnisse der Landschaftserhebung der Gemeinde Vorderweißenbach zusammen. Grundlegende Unterlagen für die Digitalisierung und Aufarbeitung der Daten wurden vom Auftraggeber bereitgestellt (vollständige Auflistung siehe Kap. 4). Als Basis für den Bericht dienen die bei der Landesregierung erhobenen Pläne und Unterlagen wie z.B. der Flächenwidmungsplan. Neben diverser Literatur zum Landschaftsraum sind auch die durch die Begehung vor Ort erworbenen Gebietskenntnisse und Wahrnehmungen durch den Bearbeiter eine wichtige Grundlage für die Berichtserstellung. Weiters wurden Informationen aus Recherchen im Internet verwendet.



## 1.2 Beschreibung des Bearbeitungsgebietes

### 1.2.1 Lage

Die Marktgemeinde Vorderweißenbach liegt ca. 35 km nördlich der Landeshauptstadt Linz, am Südhang des Sternwald-Höhenzuges. Das größte Gemeindegebiet des Bezirkes Urfahr-Umgebung besitzt eine Flächengröße von 53,2 km<sup>2</sup>. Die Nord-Süd Ausdehnung beträgt 9,9 km die Ost-West Ausdehnung bis 8,7 km. Die Flächenverteilung (in km<sup>2</sup>) der Nutzungsklassen (Quelle: Statistik Austria) gibt einen groben Überblick über die Ausstattung des Gemeindegebietes:

• Wald	29,6
• Landwirtschaftliche Nutzung	22
• Baufläche	0,2
• Gärten	0,4
• Gewässer	0,1
• Sonstige Flächen	0,9

Die Gemeinde ist als walddreich anzusprechen und liegt mit 55,6 % Waldanteil weit über dem oberösterreichischen Durchschnitt von 36,9 %. Der Anteil der landwirtschaftlich genutzten Flächen (41,4 %) liegt hingegen rund 8 % unter dem landesweiten Durchschnitt (49,3 %). Ein Teil der landwirtschaftlich genutzten Fläche entfällt dabei mit 16,1 km<sup>2</sup> auf das Dauergrünland, wogegen die Ackerflächen mit 4,4 km<sup>2</sup> einen viel geringeren Anteil einnehmen.

Die Gemeinde ist in 3 Katastralgemeinden gegliedert:

- Amesschlag,
- Bernhardschlag,
- Oberweissenbach.

## 1.2.2 Bevölkerung, Siedlung, Wirtschaft und Verkehr

### Bevölkerung

Die Einwohnerzahl liegt laut Volkszählung 2001 bei 2114 Personen, was einer Bevölkerungsdichte von 39,7 Einwohnern pro km<sup>2</sup> entspricht. Das an und für sich vorhandene Bevölkerungswachstum wirkt sich aufgrund von Abwanderung eher bescheiden aus. Seit 1991 nahm die Bevölkerung um 40 Personen zu.

### Siedlung

Der Hauptort der Gemeinde liegt als relativ geschlossener Siedlungsraum links und rechts entlang der Sternwald-Bundesstraße (B38) und zieht sich über die sanftwelligen Waldrücken des Böhmerwaldes bzw. dessen Südliche Ausläufer. Im Norden des Gemeindegebietes schließt der Siedlungsraum an die Grenze der Republik Tschechien.

Einen weiteren Siedlungsraum stellt der Ort Amessschlag dar, der sich mit mehreren Einfamilienhäusern an der Südseite des Sternsteins erstreckt.

Weite Teile des Gemeindegebietes sind sehr locker besiedelt, stark bewaldet und weisen nur kleinere Siedlungssplitter, wie zum Beispiel die südlich gelegene Ortschaft Bernhardschlag auf. Hier dominieren noch so genannte Waldhufendörfer mit lang gestreckten Streifenfluren.

Der tiefstgelegene Punkt des Gemeindegebietes von Vorderweißenbach liegt am Ufer des Weißenbaches, welcher von Osten nach Westen das Gemeindegebiet durchzieht. Die höchste Erhebung bildet der Sternstein mit 1125m im Osten des Gemeindegebietes. Der Großteil des restlichen Gemeindegebietes liegt mit Ausnahme des nordöstlich exponierten Sternwald-Höhenzuges zwischen 750 und 800 m.

### Wirtschaft

Der größte Arbeitgeber mit etwa 100 Beschäftigten in Vorderweissenbach ist die Fa. Wipro Türen- und Treppenwerk. Weiters liegt die wirtschaftliche Bedeutung des Gebietes einerseits in der Forstwirtschaft, die großteils von einigen wenigen Großgrundbesitzern betrieben wird. Andererseits ist der Sanfte Tourismus, der nicht zuletzt seit der Öffnung des Eisernen Vorhanges einen Aufschwung erfahren hat, ein bedeutender Wirtschaftszweig. In den Wintermonaten ist das Schigebiet Sternstein von großer wirtschaftlicher, wenn auch nur saisonaler Bedeutung. Dicht und touristisch stark beworben sind ebenfalls das Wanderwege- und Radwegenetz, die das Rückgrad des sommerlichen Tourismus bilden.

### Verkehr

Das Verkehrsnetz ist mäßig dicht ausgebaut, wobei die Hauptachse von der Ost-West verlaufenden Böhmerwaldstraße B38 gebildet wird. Gut ausgebaut ist, wie fast in ganz Oberösterreich das Forststraßennetz. Der Anteil des motorisierten Individualverkehrs in der Marktgemeinde Vorderweißenbach nahm seit 1991 um 29,6% zu und liegt damit weit über dem landesweiten Durchschnitt von 14,1%.



### 1.2.3 Landschaftsgenese und Naturraum

Die Gemeinde Vorderweißbach ist Teil der Raumeinheiten des Böhmerwaldes und seiner südlichen Ausläufer, einer alten Rumpflandschaft, welche zur Gänze aus Kristallingesteinen der Böhmisches Masse –teils aus Graniten, teils aus Gneisen – aufgebaut ist. Geologisch betrachtet tritt im Norden der Gemeinde hauptsächlich der grobkörnige, helle Weinsberger Granit auf. Dieser bedingt einen unruhigen Landschaftscharakter mit einem verwitterungsbedingt kleinräumigen Wechsel von Kuppen und Senken. Hier erhebt sich die Rumpflandschaft zum mächtigen Gebirgsstock des Sternwaldes (Sternstein 1122m). Seine Hochlagen und Talränder sind bewaldet; das raue Klima dieser Höhen und die Hanglage sind für landwirtschaftliche Nutzung wenig geeignet.

Im östlichen und südlichen Teil der Gemeinde liegen auf etwa 700 bis 750m Verebnungsflächen, wie z. B um die Ortschaften Bernhard- und Amessschlag vor. Auf einigen dieser Flächen blieb Verwitterungsmaterial erhalten, das bereits im Tertiär, also in einem früheren geologischen Zeitraum entstanden ist. Dementsprechend sind auch die hier entstandenen Böden älter. Geologisch betrachtet treten hier der feinkörnige Mauthausener Granit und biotitreicher, fein- bis mittelkörniger Paragneis „Perlgneis“ in Erscheinung.

Zwischen diesen Gesteinstypen finden sich entlang von Störungszonen bei Eberhardschlag Mylonitische Gesteinsgruppen. Mylonite sind leicht erodierbare Gesteine deren Vorkommen den Fließgewässern die Laufrichtung vorzeichnen.

### 1.2.4 Klima

Das Gemeindegebiet liegt in einem Übergangsbereich zwischen einem subatlantischen Klima im Nordwesten und einem bereits kontinental beeinflussten Bereich im Süden. Dieser Gradient erfährt allerdings durch geomorphologische Rahmenbedingungen kleinräumig starke Abwandlungen

Das Klima des Mühlviertels kann als kühles, schwach boreal getöntes beschrieben werden, es ist niederschlagsreicher als jenes des Waldviertel. Die Vegetationszeiten sind kühler und kürzer als in gleichen Höhenlagen des Alpenraums.

Die mittlere Lufttemperatur ist um 0,5 bis 1,0°C tiefer als in vergleichbaren Gebieten der Ostalpen, dadurch entsteht eine entsprechende Absenkung der Höhenstufen gegenüber den nördlichen Randalpen bis um 200/250 m, gegenüber den subkontinentalen Innentalen bis um 350/450 m.

Klimawerte der meteorologischen Messstation Reichenau(1971-2000):

- Jahresmittel der Temperatur: 6,6°C
- Durchschnittliche Niederschlagsmenge/Jahr: 836 mm/Jahr
- Mittlere Jännertemperatur: -2,9°C
- Mittlere Julitemperatur: 16,2°C
- Tage mit Schneedecke: 106
- Sonnenscheindauer: 1542 Stunden

## 1.2.5 Geologie

Die Landschaft wird durch kristallines Rumpfgebirge mit flachen, nur zum Böhmerwald-Hauptkamm hin ausgeprägteren Rücken geprägt.

Bodengeologisch gliedert sich das Gemeindegebiet in drei Teilbereiche:

Ca. die Hälfte des Gemeindegebietes, respektive der „Sternwald“ liegt im Bereich von Weinsberger Granit. Südlich vorgelagert verläuft eine Zone mit Migmatiten. Der Südteil der Gemeinde (Berhardschlag, Altenschlag und Geierschlag) hat Mauthausner Granit als geologische Grundlage.

Typisch für den Weinsberger Granit ist seine Verwitterung zu großen Blöcken (Wollsackverwitterung), die entweder als Wackelsteine oder abgewandelt als Blockmeere vorliegen, was allerdings im Gemeindegebiet nur sehr vereinzelt auftritt. Früher waren Granitblöcke ein häufig anzutreffendes Element der Landschaft.

Als Migmatite werden Gestein bezeichnet, deren ursprüngliche Struktur von granitischen Eruptivgesteinen teilweise verändert wurde, so dass alle Übergänge im Gefüge zwischen Graniten und Gneisen und im Mineralbestand vorkommen. Kennzeichnend ist auch das Nebeneinander von sauren basischen Schollen, eine granitischen Durchsetzung und das Auftreten von Resten unbeeinflussten Ausgangsgesteins.

Der Mauthausner Granit ist ein fein- bis mittelkörniger, massiger grauer Biotitgranit.

## 1.2.6 Boden

Ausgangsmaterial für die Bodenbildung im betroffenen Gebiet sind einerseits verschiedene Urgesteinsarten, andererseits – unter kürzeren Perioden der Bodenbildung – Sedimentschichten. Eine vergleichsweise junge, oft erst mehrtausendjährige Entwicklung ist die Torfbildung. Die Grundsubstrate, meist Granite und Gneise, weisen teilweise mächtige, je nach der Körnungsgröße der beteiligten Minerale grusig-sandige (sogenannten Flins oder Pflins) bis zu lehmige Verwitterungsschichten auf.

Oft wurden diese Schichten durch Oberflächenwässer abgetragen und anderswo aufgelandet, Sedimente konnten sich bilden. Über wasserdurchlässigem Verwitterungsmaterial oder Ablagerungen haben sich Braunerdetypen – teilweise mit Übergängen Richtung Podsol – gebildet. Bei den Böden in der Gemeinde Vorderweißenbach handelt es sich größtenteils um fein- bzw. grobkörnige silikatische Felsbraunerden mit schlechter Phosphor-, Magnesium- und Calcium-, aber guter Kali-Versorgung. Diese finden hauptsächlich um die Ortschaften Bernhardschlag, Vorder- und Hinterweißenbach.

Auf den kolluvial beeinflussten Standorten am Unterhang und am Hangfuß sind vergleyte silikatische Lockersediment Braunerden entstanden. Sie sind häufig an den Übergangsbereichen von den unvergleyten Braunerden zu den Gleyen zu finden (z. B. Weißenbach).

Gleye treten vor allem in Quellbereichen, in Sammelmulden, in Gräben und an Hangfüßen in Erscheinung (z. B. Weißenbach). In diesen landwirtschaftlich wenig wertvollen Bereichen liegen die Standorte für nasse und saure Wiesen.

Auf den teils großen Verebnungsflächen, vor allem im Bereich flacher Wasserscheiden, sind stellenweise Reste sehr alten Verwitterungsmaterials erhalten geblieben (bei Ameschlag). Auf diesem Material sind Relikt pseudogleye zu finden. Ihre Bodenart ist meist toniger Sand, sie sind tiefgründig und stehen mehr oder weniger unter Wassereinfluss.

### Podsolige Braunerden

Vor allem die Bereiche des Gebietes, in denen der Weinsberger Granit dominiert, sind infolge der Grobkörnigkeit und des Quarzreichtums dieses Gesteins ertragsarm. Es sind relativ seichtgründige, steinige, stark grusige, schwach lehmige Sandböden, die rasch austrocknen. Infolge ihres Quarzreichtums sind diese Böden sehr nährstoffarm und haben zumeist stark saure Reaktion. Dieser Standort ist vor allem auf Kuppen und Hängen anzutreffen. Die Nutzung dieser Böden gleicht jener der silikatischen Braunerde (siehe unten), doch ist ihre Ertragsfähigkeit nur mäßig bis gering; bei hohem Grobanteil (Stein- und Grusgehalt) werden diese Standorte vielfach schon forstwirtschaftlich genutzt, wodurch eine weitere Degradierung und Entwicklung zum Semipodsol eintritt.

### Silikatische Braunerden

Kristalline Schiefer und Gneise sind weniger quarzreich und bilden etwas lehmigere Böden (lehmige Sandböden). Obwohl auch sie arm an Nährstoffen sind, können sie wegen ihres besseren Wasserhaushaltes (höheres Speichervermögen) als günstiger und ertragssicherer (mittlere Ertragsfähigkeit) angesprochen werden. In ebenen und mäßig hängigen Lagen entwickelten sich mittel- bis tiefgründige, reife Böden, die sich vorzüglich für den Anbau von Kartoffeln, Roggen und Hafer eignen. Die Bodenreaktion ist im allgemeinen schwach sauer bis sauer, entsprechend dem kalkfreien, quarzreichen Ausgangsmaterial. Sehr leichte, grobstoffreiche Böden trocknen in niederschlagsarmen Jahren bald aus, so daß im Pflanzenbau dann das Wasser zum ertragsbegrenzenden Faktor wird. Bei Seichtgründigkeit oder bei sehr hohem Grobanteil ist nur Wald- oder Hutweidennutzung möglich.

### Nährstoffzustand der Böden

Da die Böden sehr kalkarm sind, ist eine Aufkalkung zwecks Abschwächung der hohen Bodenazidität notwendig. Die Böden sind ausgesprochen arm an laktatlöslicher Phosphorsäure und daher stark düngungsbedürftig. Die Böden auf dem Kristallin der Böhmisches Masse sind im allgemeinen mit Kali gut versorgt, wobei die Flächen auf Granit, insbesondere auf Weinsberger Granit, in der Bewertung besser als jene auf den kristallinen Schiefen und Gneisen abschneiden.

## 1.2.7 Potenziell natürliche Vegetation

Das Gemeindegebiet liegt im Wuchsgebiet 9.1: Mühlviertel in dem die Höhenstufen wie folgt gegliedert werden.

Höhenstufen: (in Meter)

submontan ~ 200 - 500 ( 700)

tiefmontan 500 - 800 ( 950)

mittelmontan (650) 800 - 1000 (1100)

hochmontan 1000 - 1200 (1300)

tiefsubalpin (1100) 1200 - 1378

Natürliche Waldgesellschaften:

Das Wuchsgebiet 9.1 ist subherzynisches Fichten-Tannen-Buchen-Mischwaldgebiet. Auf reicher Braunerde reicht Buche bis in Hochlagen. Reichere, bindige Braunerden (Perlgneis) begünstigen die Tanne.

In der submontanen und tiefmontanen Stufe ist Buchenwald mit Tanne (Fichte, Eichen) vorherrschend. Vorwiegend Hainsimsen-Buchenwald (*Luzulo nemorosae*-Fagetum) mit Rotföhre auf ärmeren, Waldmeister-Buchenwald (*Asperulo odoratae*-Fagetum) auf basen- und nährstoffreicheren Silikatstandorten.

Entlang der größeren Bäche wären in der submontanen bis tiefmontanen Stufe Eschen-Schwarzerlen-Auwälder an Bächen und Flüssen die natürliche Waldgesellschaft. Waldsternmieren-Schwarzerlenwald (*Stellario nemori-Alnetum glutinosae*) mit Bruchweide und Geißfuß (*Aegopodium*) auf Schwemmböden, Winkelseggen-Eschen-Schwarzerlenwald (*Carici remotae-Fraxinetum*) an quelligen Stellen (Gleyböden).

Der Fichten-Tannen-Buchenwald ist die Leitgesellschaft der mittel-hochmontanen Stufe. Vorwiegend Wollreitgras-Fichten-Tannen-Buchenwald (*Calamagrostio villosae*-(*Abieti*-)Fagetum) auf ärmeren Standorten.

Auf basen- und nährstoffreicheren Silikatstandorten (Weinsberger Granit) Quirlzahnwurz-Fichten-Tannen-Buchenwald (*Dentario enneaphylli*-(*Abieti*-)Fagetum mit Kleeschaumkraut (*Cardamine trifolia*) und Quirl-Weißwurz (*Polygonatum verticillatum*). Degradation der Bodenvegetation zum Astmoos-Heidelbeer-Drahtschmiele-Typ ist jedoch auch dort möglich.



## 2 Beschreibung der einzelnen Teilgebiete

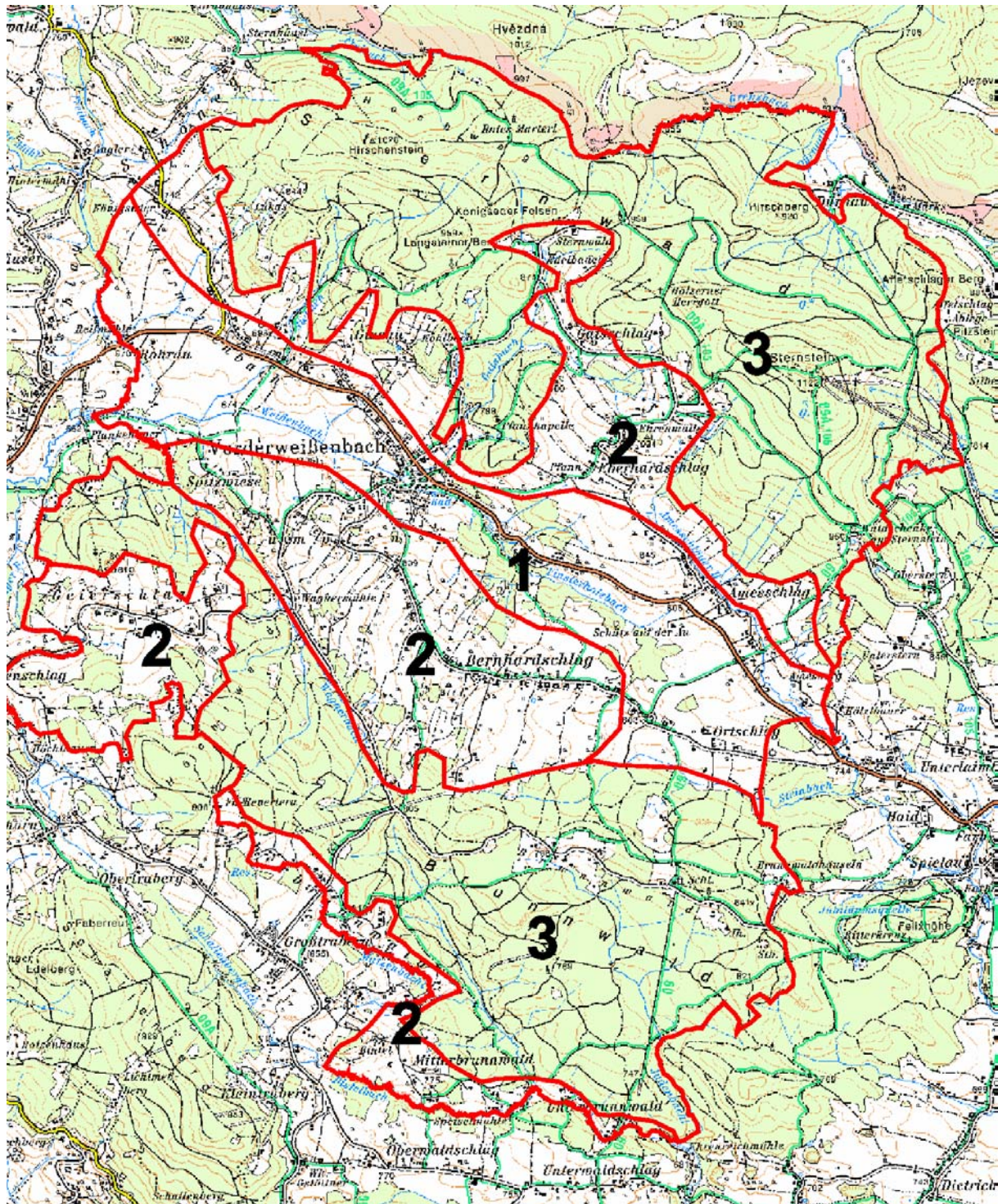


Abb. 1: Übersicht Erhebungsgebiet (Kartengrundlage ÖK50)



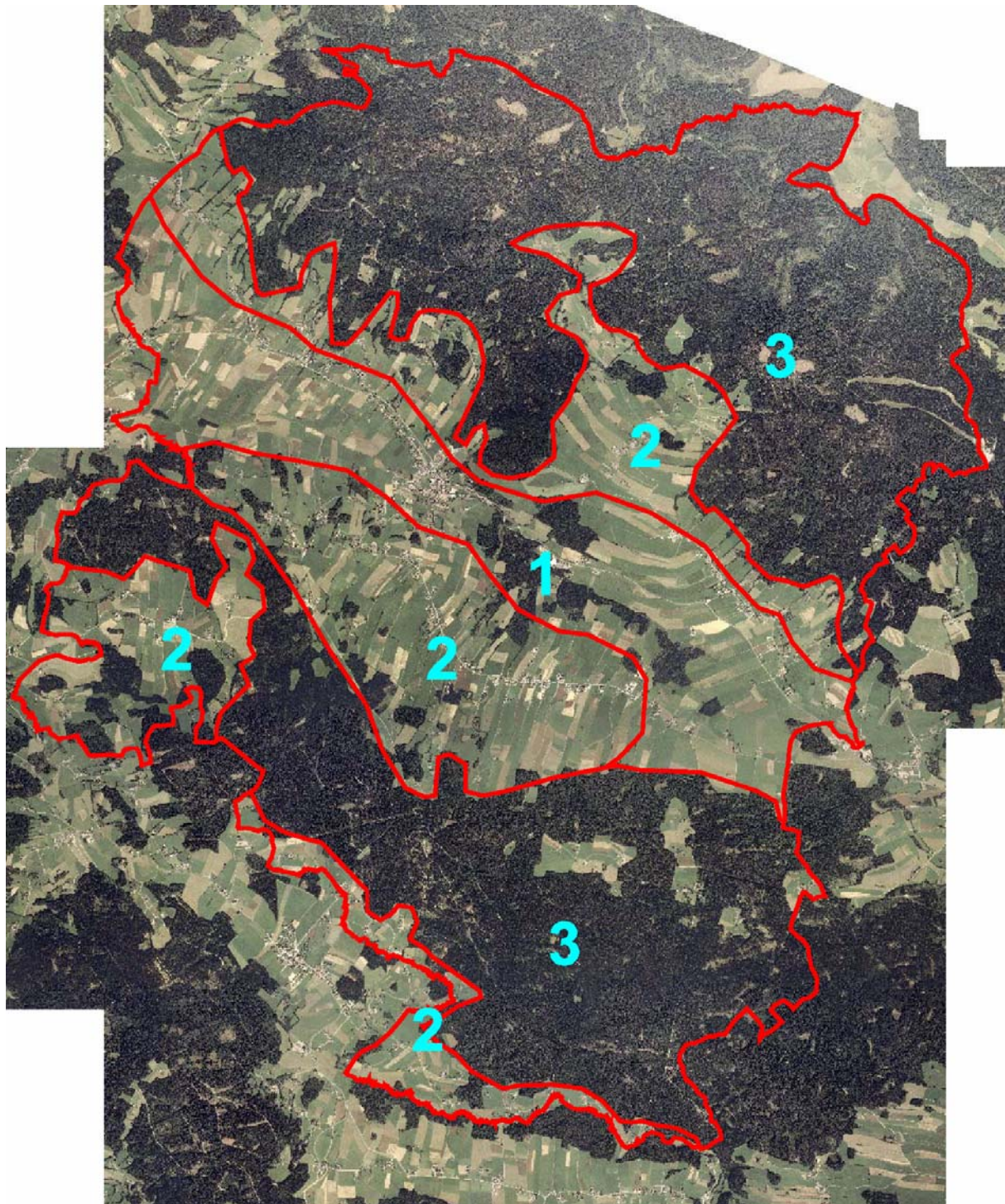


Abb. 2: Übersicht Erhebungsgebiet (Orthophotos)



## 2.1 Teilgebiet 1: Agrarisch intensiv genutzte Talbodenbereiche

Das Teilgebiet (1) erstreckt sich über den Talboden des Weissenbaches und des Finsterholzbaches und reicht randlich noch etwas darüber hinaus, so zum Beispiel um Ortschlag. In dieser Untereinheit sind bis auf die Waldbestände südlich des Finsterholzbaches fast ausschließlich Intensivwiesen und Siedlungsbereiche als Nutzungsform vorhanden.

Struktur-/Nutzungsmerkmal	Charakterisierung
Wald	<ul style="list-style-type: none"> <li>Waldinsel an den nord- und südexponierten Hängen des Tales östlich des Ortsgebietes von Vorderweißenbach</li> <li>Großteils Fichtenaufforstungen.</li> <li>Nur entlang der Gerinne tritt häufig ein schmaler Laubwaldstreifen auf.</li> </ul>
Landwirtschaftliche Nutzung / Nutzungsintensität	<ul style="list-style-type: none"> <li>Intensiv landwirtschaftlich genutzt. Eine größere Sumpfwiese mit zahlreichen trockenen vom Bürstling dominierten Buckeln westlich von Amesschlag.</li> </ul>
Moore	<ul style="list-style-type: none"> <li>Nicht vorhanden.</li> </ul>
Strukturelemente	<ul style="list-style-type: none"> <li>Einzelne Bäume, Baumreihen und Hecken im Siedlungsbereich und in der landwirtschaftlich genutzten Landschaft.</li> <li>Einige kleine Feldgehölze und kurze Heckenzüge vor allem auf den Straßenböschungen.</li> <li>Dichte Uferbegleitgehölzstreifen entlang des Gaisbaches.</li> <li>Hohe Anzahl an allerdings nur mehr kleinflächig ausgebildeten Streuobstbeständen vor allem im unmittelbaren Ortsgebiet.</li> </ul>
Gewässer	<ul style="list-style-type: none"> <li>Entwässerung Richtung Nordwesten und Südosten.</li> <li>Weissenbach; weitgehend naturferner, kanalisierter Bach ohne Uferbegleitgehölz.</li> <li>Unterläufe von Siebach, Gaisbach Steinbach und Wagnerbach. Im Talbodenbereich weitgehend begradigt und nur mit einzelnen Schwarzerlen an den Uferoberkanten.</li> <li>Amesschlagerbach mit einreihigem Uferbegleitgehölz und zumindest in Teilabschnitten noch unbegradigtem Verlauf.</li> <li>Finsterholzbach mit naturnaher Fließstrecke in einem Fichtenforst.</li> </ul>
Rohstoffabbau / Deponien	<ul style="list-style-type: none"> <li>Nicht vorhanden.</li> </ul>
Siedlungsstruktur	<ul style="list-style-type: none"> <li>Ortskerne Vorderweißenbach und Hinterweißenbach. Dörflich geprägte Siedlungsstruktur. Bauten vorwiegend für die Wohnnutzung. Weiler Amesschlag mit bäuerlicher Siedlungsstruktur.</li> </ul>
Relief	<ul style="list-style-type: none"> <li>Talboden und untere Taleinhänge von 660m bis 840m Seehöhe, durchzogen vom Weissenbach und Finsterholzbach.</li> </ul>
Auffällige Entwicklungsprozesse / Landschaftseingriffe	<ul style="list-style-type: none"> <li>Begradigung und Eintiefung der Unterläufe der Zubringerbäche.</li> <li>Rückgang des Streuobstbestandes.</li> </ul>

## 2.2 Teilgebiet 2: Agrarisch genutzte Hochlagen mit hohem Anteil von Strukturelementen

Das Teilgebiet (2) umfasst die, im Vergleich zu dem Teilgebiet (1) kleinteilige Landschaft um die Ortsteile Eberhartsschlag, Bernhardschlag, Amessschlag, Geierschlag und Altenschlag. Das Gebiet zeichnet sich durch eine Vielzahl von Resten von Lesesteinmauern Hecken bzw. Baumzeilen aus.

Struktur-/Nutzungsmerkmal	Charakterisierung
Wald	<ul style="list-style-type: none"> <li>• Mehrere kleinflächige Waldinseln vor allem um Geierschlag und Altenschlag. In Eberhardschlag und Amessschlag reicht der Böhmerwald mit mehreren kleinen Waldzungen in dieses Teilgebiet.</li> <li>• Großteils Fichtenaufforstungen.</li> <li>• Laubwald nur in kleinen feldgehölzartigen Inseln.</li> </ul>
Landwirtschaftliche Nutzung / Nutzungsintensität	<ul style="list-style-type: none"> <li>• Intensiv landwirtschaftlich genutzt, aber zumindest in Teilbereichen aufgrund der Steilheit und Seichtgründigkeit noch mit Restflächen einer ehemals verbreiteten mageren Wiesenvegetation.</li> <li>• Einige kleinflächige Feuchtwiesenreste, wie zum Beispiel am Ameschlagerbach und eine Parzelle am Wagnerbach.</li> </ul>
Moore	<ul style="list-style-type: none"> <li>• Das im Jahre 2005 unter Naturschutz gestellte „Moor bei Vorderweißenbach“ ca. 350m südwestlich des Forsthauses Sternwald.</li> </ul>
Strukturelemente	<ul style="list-style-type: none"> <li>• Markante Einzelbäume, Baumreihen und Hecken in der landwirtschaftlich genutzten Landschaft.</li> <li>• Einige kleine Feldgehölze und kurze Heckenzüge, zum Teil auf kleinen Stufenrainen bzw. alten überwachsenen Lesesteinwällen.</li> <li>• Dichte Uferbegleitgehölzstreifen entlang der Bachabschnitte.</li> <li>• Hohe Anzahl an allerdings nur mehr kleinflächig ausgebildeten Streuobstbeständen.</li> </ul>
Gewässer	<ul style="list-style-type: none"> <li>• Entwässerung durch die Oberläufe der Bäche: Siebach, Gaisbach, Ameschlagerbach, Wagnerbach, Steinbach und Altenschlagerbach.</li> <li>• Alle genannten Bäche haben in diesem Teilgebiet einen naturnahen Verlauf und meist einreihige Uferbegleitgehölze aus Schwarzerlen.</li> </ul>
Rohstoffabbau / Deponien	<ul style="list-style-type: none"> <li>• Nicht vorhanden.</li> </ul>
Siedlungsstruktur	<ul style="list-style-type: none"> <li>• Mehrere kleine Weiler wie Eberhardschlag, Amessschlag, Bernhardschlag, Geierschlag und Altenschlag. Zahlreiche Einzelhöfe und vereinzelt kleine Wochenendhaussiedlung wie z.B. in Unterbrunnwald.</li> </ul>
Relief	<ul style="list-style-type: none"> <li>• Sanftwellige Landschaft von 700 bis 900m Seehöhe. Stark gegliedert mit zahlreichen kleinen Kuppen.</li> </ul>
Auffällige Entwicklungsprozesse / Landschaftseingriffe	<ul style="list-style-type: none"> <li>• Aufforstung der Randlagen zu den angrenzenden Waldgebieten.</li> <li>• Entfernung von Baumreihen in den intensiv genutzten Wiesenbereichen.</li> <li>• Rückgang des Streuobstbestandes.</li> </ul>

## 2.3 Teilgebiet 3: Geschlossene Waldgebiete mit kleinen Rodungsinseln

Das Teilgebiet (3) umfasst den „Sternwald“, einem mehr oder weniger geschlossenen von der Fichte dominierten Hochwald mit kleinflächigen alten Buchenbeständen. Als zweite Teilfläche wurde der „Brunnwald“ diesem Teilgebiet zugeordnet, der fast zur Gänze aus Fichtenforsten besteht.

Struktur-/Nutzungsmerkmal	Charakterisierung
Wald	<ul style="list-style-type: none"> <li>Großteils Fichtenaufforstungen und kleine Laubwaldinseln im Sternwald mit zum Teil sehr alten Buchen. Hervorzuheben sind 100jährige Mischwälder am Hirschberg.</li> </ul>
Landwirtschaftliche Nutzung / Nutzungsintensität	<ul style="list-style-type: none"> <li>Intensiv landwirtschaftlich genutzte Inseln im Brunnwald.</li> </ul>
Moore	<ul style="list-style-type: none"> <li>Nicht vorhanden.</li> </ul>
Strukturelemente	<ul style="list-style-type: none"> <li>Einzelne Baumreihen entlang der Straße in Brunnwald.</li> </ul>
Gewässer	<ul style="list-style-type: none"> <li>Oberläufe der Bäche mit zumeist naturnahen nur sehr schmalen Bachbetten.</li> </ul>
Rohstoffabbau / Deponien	<ul style="list-style-type: none"> <li>Nicht vorhanden.</li> </ul>
Siedlungsstruktur	<ul style="list-style-type: none"> <li>Nur Einzelhöfe im Brunnwald. Schloss Brunnwald.</li> </ul>
Relief	<ul style="list-style-type: none"> <li>Rücken von 800m bis 1115m Seehöhe.</li> </ul>
Auffällige Entwicklungsprozesse / Landschaftseingriffe	<ul style="list-style-type: none"> <li>Vor allem im Sternwald zunehmend naturnahe Waldbewirtschaftung.</li> </ul>

# 3 Zusammenfassende Beschreibung

## 3.1 Ergebnisse der Landschaftserhebung

	Fläche in ha	Prozentueller Anteil
Gemeindefläche gesamt davon	5303	100%
Fläche erhobene Bestandstypen	3129	58,8%
Intensiv genutzt Grünlandbereiche, Siedlungsgebiete (exklusive Bauland), Verkehrsflächen (= nicht erhobene Flächen)	2114	40,0%
Bauland laut Flächenwidmungsplan	61	1,2%

Tab. 1 Flächengrößen und prozentuelle Flächenverteilung der erhobenen Bestandstypen bzw. der nicht erhobenen Flächen in Relation zur gesamten Gemeindefläche

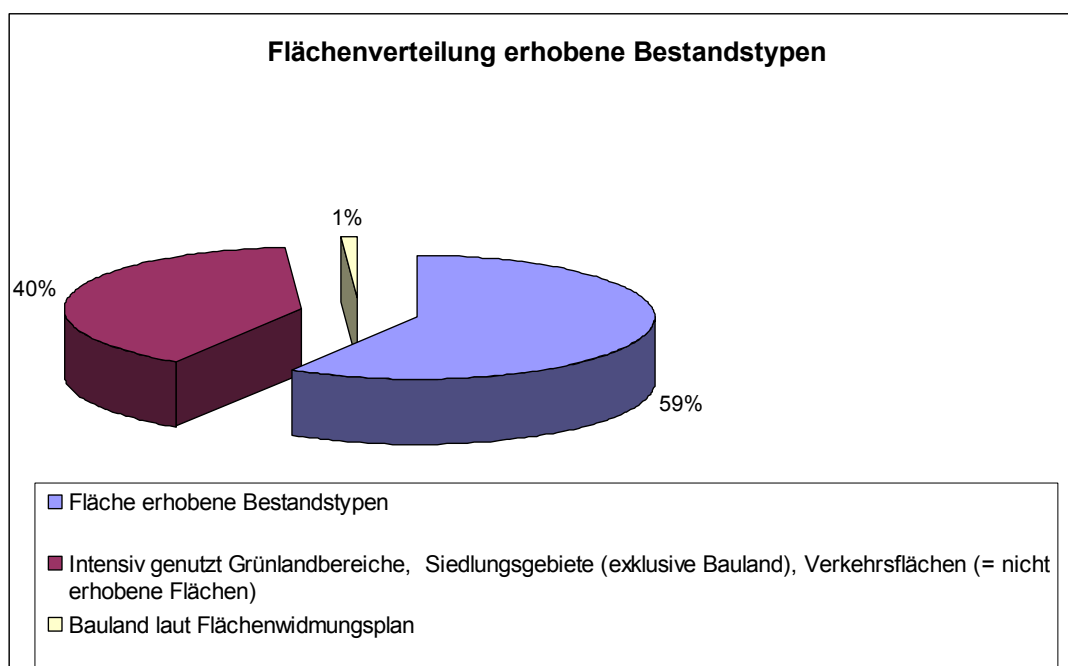


Abb. 3 Prozentueller Anteil der erhobenen Bestandestypen am gesamten Gemeindegebiet

Erhobene Bestandestypen	Flächengröße in ha	Anteil an der ges. Gemeindefläche in %
Nadelwald/Nadelholzforst	2997,82	56,25
Laub-Nadel-Mischwald/Laub-Nadelholz-Mischforst	37,34	0,70
Laubwald/Laubholzforst	39,12	0,74
Kleinstwaldfläche ("Feldgehölz"), Gebüsch oder Baumgruppe unter 1000m <sup>2</sup>	1,21	0,02
Uferbegleitgehölz	2,72	0,05
Heckenzug	4,26	0,08
Streuobstbestand (Streuobstwiese/-weide, Obstbaumreihen)	21,33	0,40
Baumreihe, Allee	4,18	0,08
Markanter Einzelbaum	0,21	0,00
Moor	1,59	0,03
Sukzessionsfläche des feuchten und nassen Extensivgrünlandes mit oder ohne jüngerem Gehölzaufwuchs	1,14	0,02
Feuchtes und nasses Extensivgrünland	6,25	0,12
Trocken-, Halbtrockenrasen und Grusfluren einschließlich der bodensauren Halbtrockenrasen und (Silikat-)Grusfluren	0,98	0,02
Mesophile, "bunte" Fettwiese und die meisten Magerrasen, -weiden	0,72	0,01
Borstgrasrasen, bodensaure Zwergstrauchheide	0,84	0,02
Stehendes Gewässer	1,22	0,02
Fließendes Gewässer	7,73	0,15

Tab. 2 Darstellung der Flächenverteilung und -größen der erhobenen Bestandestypen in Relation zur gesamten Gemeindefläche

Das Gemeindegebiet von Vorderweißenbach liegt zum Großteil in der Raumeinheit „Südliche Böhmerwaldausläufer“ und hat weiters Anteil an der Raumeinheit „Böhmerwald“.

Die Gemeinde weist aufgrund der geologischen und geomorphologischen Verhältnisse eine vielgestaltige Landschaftsausstattung auf. Das Gemeindegebiet wird sowohl im Norden wie auch im Süden von dichtem Wald bzw. Forst begrenzt.

Das Hauptsiedlungsgebiet von Vorderweißenbach liegt im von intensiv genutzten Grünlandflächen geprägten Talboden des Weissenbaches bzw. des Finsterholzbares.

Das Gebiet weist zwei Entwässerungsrichtungen auf. Der Großteil der Gemeindefläche wird von den in die Steinerne Mühl mündenden Bächen Weissenbach und Wagnerbach bzw. all ihren Zubringerbächen nach Nordosten hin entwässert. Der Amesschlagerbach und der Steinbach entwässern den südwestlichen Teil des Gemeindegebietes in Richtung Südwesten und münden außerhalb des Gemeindegebietes in die Große Rodl. Der an der südlichen Gemeindegrenze verlaufende Distelbach mündet bei Zwettl an der Rodl in die Große Rodl.

Die genannten **Bäche** weisen zumindest in den innerhalb des Waldgebietes gelegenen Teilabschnitten naturnahen Charakter auf, wurden aber in den Talbodenabschnitten durchwegs begradigt und auf sehr schmale Bachbette reduziert, die zumeist von Hochstaudenfluren gesäumt werden.

Besonders hervorhebenswerte nicht begradigte Abschnitte im freien Wiesengelände finden sich am Distelbach und am Amesschlagerbach. Die **Uferbegleitgehölze** sind nur in wenigen Abschnitten mehr als einreihig. Der überwiegende Teil der Ufergehölze wird aus Gehölzreihen aus Schwarzerlen und verschiedenen Weidenarten, vor allem Bruchweide gebildet.

Die landwirtschaftliche Nutzung ist bis auf kleine Restflächen geprägt durch intensiven Wiesen- bzw. Ackerbau. Nur im Überschwemmungsbereich des Distelbares und entlang des Amesschlagerbares blieben kleinflächig extensiv bewirtschaftete **Feuchtwiesen**, zumeist mit Waldsimse, Großem Wiesenknopf und Schlangenknöterich, erhalten.

In den Teilbereichen der Gemeinde, wo noch Stufenraine erhalten sind, finden sich auf den oft nur 1,5m hohen **Wiesenböschungen** magere Wiesenreste, die mitunter Pflanzen der Trockenrasen, wie Heidenelke, Pechnelke, Silberdistel oder der bodensauren Heiden, wie Besenheide, Heidelbeere und Blutwurz enthalten. Der Großteil dieser Böschungen ist allerdings aufgrund des Düngereintrages aus den benachbarten Flächen mittel bis stark nährstoffreich und artenarm.

Eine Besonderheit für das Gemeindegebiet von Vorderweißenbach stellt die Umgebung von Eberhartschlag dar, in dem die Landschaftsstruktur deutlich kleinräumiger ist. Zwischen den schmalen Wiesenparzellen verlaufen Lesesteinmauern und – wälle, von denen der Großteil mit Hecken bestockt ist.

Insgesamt wurden im Gemeindegebiet 130 **Hecken** und 154 **Baumreihen** erfasst. Die Mehrzahl davon sind kurze Hecken bis feldgehölzartige Gehölzbestände auf kleinen Geländeböschungen in dem Teilgebiet (2).

Der weitaus überwiegende Teil der 33 kartierte **Stillgewässer** dient zur Fischzucht und ist weitgehend naturfern ausgestaltet. Nur einige wenige Teiche sind durch naturnahe Ufergestaltung, zumindest in Teilbereichen und vereinzelt auch durch Wasserpflanzenbewuchs als naturnah zu bezeichnen. Besonders hervorzuheben ein diesbezüglich ein kleiner Teich am Finsterholzbach.

Die **Streuobstbestände**, insgesamt 126 Flächen, sind auf einige Teilbereiche innerhalb des Gemeindegebietes konzentriert, vor allem in den Ortsteilen Hinterweißenbach und Bernhardschlag. Wie wohl im gesamten Gemeindegebiet zumindest kleinflächige Bestände um die Bauernhöfe erhalten blieben. Teilweise wäre eine Nachpflanzung in den zum Teil sehr alten Beständen zu forcieren.



Im gesamten Gemeindegebiet wurden nur 8 **Wiesenflächen** erfasst. Magerwiesen sind im gesamten Gemeindegebiet nur mehr als kleinste Restflächen erhalten geblieben. Waren früher Bürstlingsrasen und Rotschwengel-Weiden für das gesamte Mühlviertel verbreitete Vegetationstypen, so sind diese Wiesentypen aufgrund der intensiven Grünlandbewirtschaftung der letzten Jahrzehnte mehr oder weniger aus der Landschaft verschwunden.

Unter den erfassten Flächen sticht eine Rotschwengelwiese etwas östlich des Ortsgebietes von Vorderweißenbach durch ihren Orchideenreichtum und dem massenhaften Vorkommen der Schwarzen Teufelskralle besonders hervor. Erwähnenswert ist auch die kleine Wiesenparzelle im Tal des Wagnerbaches auf der neben anderen Feuchtwiesen- und Niedermoorarten das Wald-Läusekraut auftritt. Eine der letzten anmoorigen Wiesenflächen der Gemeinde Vorderweißenbach, direkt an der Sternwaldstraße gelegen, wurde vor wenigen Wochen drainagiert und wird sich nur mehr in Erzählungen wieder finden. An den Unterhängen des Distelbachtals ist eine Feuchtwiese bereits in einem fortgeschrittenen Verbrachungsstadium und nur durch Pflegemaßnahmen zu erhalten. Unweit des Gasthofes „Waldschenke“ wurde eine kleine Wiesenfläche als „bunte mesophile Mähwiese“ eingestuft. Sie ist auf aufgrund der Seichtgründigkeit des Bodens und der geringeren Düngierzufuhr etwas magerer und fällt dem aufmerksamen Wanderer durch die hohe Dichte der Wiesenmargarite auf.

Bei der Speiselmühle im Distelbachtal tritt auf einer Parzelle der Bürstling als dominante Grasart in einer wechselfeuchten Wiese auf. Eine Wiesenfläche am Ameschlagerbach weist ein Mosaik aus Feuchtwiese und bürstlingsreichen trockenen Buckeln auf.

Westlich von Ameschlag befindet sich die größte noch erhaltene Feuchtwiese der Gemeinde. Sie ist charakterisiert durch einen kleinräumigen Wechsel von Feuchtplätzen mit trockenen Buckeln, auf denen der Bürstling dominiert. Zwischen Ameschlagerbach und den Ausläufern des Sternwaldes wurde einer der Parzellen noch nicht melioriert und sticht durch den Blütenreichtum hervor. Besonders zu erwähnen ist das Vorkommen der Narzisse.

Deutlich unter dem Potential des Raumes sind die **Laubholzbestände**, die in der Mehrzahl der erfassten Bestände von der Esche, der Birke und der Eiche dominierte Bestände darstellen. Meist sind diese Laubholzbestände nur als schmale Streifen den Fichtenbeständen vorgelagert. Innerhalb des geschlossenen Waldgebietes im Sternwald sind um den Hirschberg zwei größere Mischwaldinseln besonders hervorzuheben, das es sich um 100-jährige Bestände handelt, in denen die Buche mit Exemplaren bis 70cm Stammdurchmesser die herrschende Baumart ist.

Insgesamt wurden 69 **markante Einzelbäume** erfasst, von denen wohl einige noch ein paar Jährchen erhalten bleiben müssen bis sie von den Besuchern der Gemeinde als landschaftsbestimmende Elemente wahrgenommen werden.

### Begründung für die Gliederung in Teilgebiete

Bei der Gliederung der Teilgebiete wurde weitgehend den Grenzen der Raumeinheiten gefolgt. Die Teilgebiete (1) und (2) liegen in der Raumeinheit „Südliche Böhmerwaldausläufer“, das Teilgebiet (3) liegt mit einer Teilfläche in der Raumeinheit „Böhmerwald“ und mit einer weiteren Teilfläche dem so genannten Brunwald in der Raumeinheit „Südliche Böhmerwaldausläufer“.

Die Abgrenzung der Teilgebiete erfolgte nach einem Kriterienbündel. Als erstes und wichtigstes Kriterium wurde die Zugehörigkeit zu einer der genannten Raumeinheiten gewählt. Daraus hätte sich eine Gliederung in zwei Teilgebiete ergeben.

Als nächstes teilendes Kriterium wurde das Verhältnis Wald/landwirtschaftlich genutzte Fläche gewählt. Die der Raumeinheit „Böhmerwald“ zugeordnete Fläche des Gemeindegebietes wurde in der Folge in das Teilgebiet (3): „Geschlossenes Waldgebiet mit kleinen Rodungsinseln“ zugeordnet.



Die Raumeinheit „Südliche Ausläufer des Böhmerwaldes“ ist in der Gemeinde Vorderweißenbach durch die Teilgebiete (1): „Agrarisch intensiv genutzte Talbodenbereiche“ und das Teilgebiet (2): „Agrarisch genutzte Hochlagen mit hohem Anteil an Strukturelementen“ bzw. der Teilfläche „Brunnwald“ des Teilgebietes (3) „Geschlossenes Waldgebiet mit kleinen Rodungsinseln“ vertreten.

Das Teilgebiet (1) „Agrarisch intensiv genutzte Talbodenbereiche“ erstreckt sich über den Talboden des Weissenbaches und des Finsterholzbaches und reicht randlich noch etwas darüber hinaus, so zum Beispiel um Ortschlag. In dieser Untereinheit sind bis auf die Waldbestände südlich des Finsterholzbaches fast ausschließlich Intensivwiesen und Siedlungsbereiche als Nutzungsform vorhanden.

Das Teilgebiet (2) umfasst die, im Vergleich zu dem Teilgebiet (1) kleinteilige Landschaft um die Ortsteile Eberhartsschlag, Berhardschlag, Amesschlag, Geiserschlag und Altenschlag. Das Gebiet zeichnet sich durch eine Vielzahl von Resten von Lesesteinmauern Hecken bzw. Baumzeilen aus. Der Hauptteil dieses Teilgebietes ist nach Süden exponiert.

Das Teilgebiet (3) „Geschlossene Waldgebiete mit kleinen Rodungsinseln“ umfasst den „Sternwald“, einem mehr oder weniger geschlossenen von der Fichte dominierten Hochwald mit kleinflächigen alten Buchenbeständen. Als zweite Teilfläche wurde der „Brunnwald“ diesem Teilgebiet zugeordnet, der fast zur Gänze aus Fichtenforsten besteht.

## 3.2 Naturschutzfachlich wertvolle Bereiche

Die aus naturschutzfachlicher Sicht bedeutsamsten Flächen sind neben dem Naturschutzgebiet „Moor bei Vorderweißenbach“ die wenigen verbliebenen Magerwiesen und Bürstlingsrasen. Obwohl es sich bei den Fragmenten von Lesesteinmauern im Teilgebiet (2) in erster Linie um sekundäre Strukturen handelt, da ein Großteil dieser Elemente erst nach der Beseitigung der Granitblöcke entstanden ist, stellen die Lesesteinmauern mit den darauf stockenden Hecken wichtige funktionale und landschaftsbildprägende Elemente dar.

## 3.3 Defizite und Ansatzpunkte für naturschutzfachliche Aufwertung

Anknüpfungspunkte für die Verbesserung der Situation stellen die noch vorhandenen Raine dar. Hierfür wäre eine Einschränkung der Düngung in den angrenzenden Wiesen und Äckern notwendig. Auf bereits sehr nährstoffreichen Wiesenrainen wären Heckenpflanzungen für die Gliederung der Landschaft zu empfehlen. Ein großes Potential für die naturschutzfachliche Aufwertung des Raumes liegt in der Anlage von naturnah gestalteten Waldrändern und Waldsäumen, da solche nur sehr vereinzelt im Teilgebiet (2) existieren.

Zumindest abschnittsweise wäre ein Rückbau der begradigten kleinen Zubringerbäche und eine Anlage von Uferbegleitgehölzen anzudenken. Das Vernässungspotential der bachnahen Wiesen wäre durch Aufgabe der Drainagen zumindest in Teilbereichen anzustreben.

Siehe auch Ziele in den Raumeinheiten „Südliche Böhmerwaldausläufer“ und „Böhmerwald“.

## 4 Verwendete Literatur und Quellenverzeichnis

### 4.1 Datengrundlagen

#### Vom Auftraggeber beigestellte Daten

- Farb-Orthophotos im Triangulierungsblattschnitt 1:5000, Bildflug: 16.08.2001 (© Land Oberösterreich)
- Digitale ÖK50 (kartographisches Modell KM50) im Blattschnitt TB20000 (© Bundesamt für Eich- und Vermessungswesen)
- Gemeindegrenzen aus der Digitalen Katastralmappe, Stand 06-2003 (© Bundesamt für Eich- und Vermessungswesen)
- Digitale Katastralmappe, Stand 06-2003 (© Bundesamt für Eich- und Vermessungswesen)
- 10m Höhenschichtlinien generiert aus dem Digitalen Höhemodell (© Bundesamt für Eich- und Vermessungswesen)
- Digitales Landschaftsmodell - Gewässernetz (© Bundesamt für Eich- und Vermessungswesen)
- Naturschutzfachliche Raumgliederung Oberösterreichs, Stand 01-2009 (© Land Oberösterreich)
- Flächenwidmungsplan der Stadtgemeinde Vorderweißenbach, genehmigt durch die OÖ Landesregierung

### 4.2 Literaturverzeichnis

BMLF BUNDESMINISTERIUM FÜR LAND- UND FORSTWIRTSCHAFT (Hrsg.; 1997): Hydrographisches Jahrbuch von Österreich 1994. Herausgegeben vom Hydrographischen Zentralbüro im Bundesministerium für Land- und Forstwirtschaft, Wien.

DIGITALES OBERÖSTERREICHISCHES RAUM-INFORMATION-SYSTEM [DORIS]. [URL: <http://doris.ooe.gv.at>].

GEOGRAPHISCHES INST. ED. HÖLZEL (1996): Neuer Kozenn Atlas; Ed. Hölzel ges.m.b.H., Wien.

MUCINA L., G. GRABHER und T. ELLMAUER (Hrsg.; 1993): Die Pflanzengesellschaften Österreichs Teil I bis III. - Gustav Fischer Verlag Stuttgart - New York.

UMWELTBUNDESAMT (UBA, Hrsg.; 1987): Biotopkartierung. Stand und Empfehlungen. - Herausgegeben vom Umweltbundesamt Wien in Zusammenarbeit mit dem Österreichischen Institut für Raumplanung ÖIR, Wien.

UMWELTBUNDESAMT (UBA, Hrsg.; 1989): Biotoptypen in Österreich. Vorarbeiten zu einem Katalog. - Herausgegeben vom Umweltbundesamt Wien, Wien.

UMWELTBUNDESAMT (UBA, Hrsg.; 1989): Kartierung ausgewählter Kulturlandschaften Österreichs. - Herausgegeben vom Umweltbundesamt Wien, Wien.

## 4.3 Sonstige Quellen

- Internet-Abfrage: <http://doris.ooe.gv.at>, besucht am 08.10.2007
- Internet-Abfrage der NALA-Daten: <http://www.ooe.gv.at/natur/nala/index.htm>, besucht am 08.10.2007
- Internet-Abfrage GENISYS - GEographisches Naturschutz-Informationen-SYSTEM: <http://www.ooe.gv.at/natur/genisys>, besucht am 08.10.2007
- Internet-Abfrage: <http://www.ooe.gv.at>, besucht am 08.10.2007
- Internet-Abfrage: <http://www.statistik.at>, besucht am 08.10.2007
- Internet-Abfrage: <http://www.zamg.ac.at>, besucht am 08.10.2007
- Internet-Abfrage: <http://www.vorderweissenbach.at>, besucht am 08.10.2007
- Internet-Abfrage:

# Anhang 1

## Fotodokumentation





Abb. 1: Feldgehölze auf Geländeböschungen an der Straße nach Guglwald (Foto: AVL )



Abb. 2: Wiesenbach in Amessschlag (Foto: AVL)





Abb. 3: Anmoorige Wiese mit Birkengehölz (Foto: AVL)



Abb. 4: Stufenrainlandschaft in Eberhartschlag (Foto: AVL)





Abb. 5: Laubwaldinseln in Berhardschlag (Foto: AVL)



Abb. 6: Baumreihe in Wiesenlandschaft bei Stumpten (Foto: AVL)





Abb. 7: Wald-Läusekraut in Feuchtwiese (Foto: AVL)



Abb. 8 Knabenkraut in Feuchtwiese(Foto: AVL)





Abb. 9: Bachbett des Gaisbaches (Foto: AVL)



Abb. 10: Steinerne Mühl an der Gemeindegrenze (Foto: AVL)





Abb. 11: Drainage eines der letzten Feuchtwiesenreste (Foto: AVL)



Abb. 12: Fischteich mit schmalem Schilfbestand (Foto: AVL)





Abb. 13: Fischteich am Finsterholzbach (Foto: AVL)



Abb. 14: Wagnerbach kurz vor der Mündung (Foto: AVL)





Abb. 15: Steinmauer mit Bürstlingsrasen auf der Mauerkrone (Foto: AVL)



Abb. 16: Weißbach bei der Mündung des Wagnerbaches (Foto: AVL)





Abb. 17: Rotschwingelwiese knapp vor Vorderweißenbach (Foto: AVL)



Abb. 18: Schwarze Teufelskralle in der Rotschwingelwiese bei Vorderweißenbach (Foto: AVL)

# Anhang 2

## Beschreibung der Einzelflächen

Gemeinde: **41625 Vorderweißenbach**

Bezirk: **Urfahr-Umgebung**

lfd. Nummer: **1** Fläche: in m<sup>2</sup> **7157** Länge in m: **0**  
 Bestandestyp: **030802 Mesophile, "bunte" Fettwiese und die meisten Magerrasen, -weiden**  
 Charakteristik: In der kleinen Rodungsinsel ca. 150m südwestlich des Gasthofes Waldschenke, direkt neben dem Wanderweg nach Amessschlag gelegene magere Wiese, die sich durch das reichliche Vorkommen der Wiesen-Margarite deutlich von den restlichen Wiesenflächen der Gemeinde unterscheidet. Wie bei allen weniger stark nährstoffversorgten Wiesen ist die Grasnarbe nicht vollkommen geschlossen und der Bewuchs erscheint eher niedrig und schütter.  
 Bearbeiter: AVL Bert Mair

lfd. Nummer: **2** Fläche: in m<sup>2</sup> **9840** Länge in m: **0**  
 Bestandestyp: **030801 Trocken-, Halbtrockenrasen und Grusfluren einschließlich der bodensauren Halbtrockenrasen und (Silikat-)Grusfluren**  
 Charakteristik: Die wohl aus naturschutzfachlicher Sicht interessanteste Wiese in der Gemeinde Vorderweißenbach liegt direkt nördlich der Bundesstraße, etwa 2km vor dem Ortszentrum von Vorderweißenbach. Auf einem leicht geneigten, südwestexponierten Hang herrschen offensichtlich magere Nährstoffverhältnisse und die Vegetation entspricht einer Rotschwingelwiese mit einem Massenvorkommen der Schwarzen Teufelskralle. Als dominante Grasart tritt der namensgebende Rotschwingel auf. Der Orchideenreichtum dieser Wiese in Verbindung mit der für die Hochlagen des Mühlviertels früher typischen Artenzusammensetzung machen diese Wiese zu einem unbedingt schützenswertem Kleinod in der Landschaft der Gemeinde Vorderweißenbach.  
 Bearbeiter: AVL Bert Mair

lfd. Nummer: **3** Fläche: in m<sup>2</sup> **3544** Länge in m: **0**  
 Bestandestyp: **030301 Sukzessionsfläche des feuchten und nassen Extensivgrünlandes mit oder ohne jüngerem Gehölzaufwuchs**  
 Charakteristik: Brachgefallene Feuchtwiese im Tal des Distelbaches bei Unterbrunnwald. Die stark durchfeuchteten Unterhangbereiche waren früher wohl einmal als feuchte Bürstlingsrasen genutzt worden. Zur Zeit liegt die Fläche schon über mehrere Jahre brach und die Artengarnitur wird vom Reitgras und stellenweise vom Pfeifengras dominiert. Recht häufig tritt auch das Weiche Honiggras auf.  
 Bearbeiter: AVL Bert Mair

lfd. Nummer: **4** Fläche: in m<sup>2</sup> **7895** Länge in m: **0**  
 Bestandestyp: **030301 Sukzessionsfläche des feuchten und nassen Extensivgrünlandes mit oder ohne jüngerem Gehölzaufwuchs**  
 Charakteristik: Feuchte Wiesenbrache am Distelbach bei der Speiselmühle. Die direkt am Distelbach gelegenen Wiesenflächen waren zumindest früher regelmäßig überschwemmt. In der Artenzusammensetzung fällt das relativ häufige Auftreten des Bürstlings und der für die nährstoffarmen aber häufig überschwemmten Wiesen des Mühlviertels typischen Arten wie Rasen-Schmiele, Schlangen-Knöterich, Großer Wiesenknopf und Fadenbinse auf. Zumindest in kleine Teilbereichen verbuscht die Fläche mit Weiden und Schwarzerlenaufwuchs.  
 Bearbeiter: AVL Bert Mair

lfd. Nummer: **5** Fläche: in m<sup>2</sup> **8406** Länge in m: **0**  
 Bestandestyp: **030803 Borstgrasrasen, bodensaure Zwergstrauchheide**  
 Charakteristik: Bürstlingsrasen bei der Speiselmühle. Diese Parzelle knapp oberhalb des immer wieder einmal überschwemmten Talbodens wurde offensichtlich kaum aufgedüngt. Die Artengarnitur weist auf eine Übergangssituation zwischen Bürstlingsrasen und Rotschwingelwiese hin. Die Fläche grenzt direkt an die unter der Nummer 3 beschriebene Feuchtwiesenbrache und ist in Verbindung mit dieser als schützenswert einzustufen.  
 Bearbeiter: AVL Bert Mair

lfd. Nummer: **6** Fläche: in m<sup>2</sup> **3263** Länge in m: **0**  
 Bestandestyp: **0307 Feuchtes und nasses Extensivgrünland**  
 Charakteristik: Artenreiche Feuchtwiese, bei Kohlbach, mit fleckenweiser Dominanz der Braunsegge und weiteren Arten der sauren Kleinsegenrieder. Leider wurde diese Fläche im Jahr 2009 drainagiert und wird aufgrund der Entwässerung ihre Artengarnitur verlieren. Wie das Foto im Anhang des Berichtes zeigt ist eine durchaus beachtliche Torfmächtigkeit in diesem Boden gegeben.  
 Bearbeiter: AVL Bert Mair

lfd. Nummer: **7** Fläche: in m<sup>2</sup> **4489** Länge in m: **0**

Bestandestyp: **0307 Feuchtes und nasses Extensivgrünland**

Charakteristik: Artenreiche Feuchtwiese am Wagnerbach mit Breitblättrigem Knabenkraut und Wald-Läusekraut. Einige zentrale Stellen weisen auf anmoorige Verhältnisse hin, da Seggen wie die Braunsegge und die Igelsegge dominieren. Randlich entspricht die Vegetation eher einem feuchten Bürstlingsrasen. Die an die intensiv genutzten Talbodenwiesen angrenzenden Bereiche werden von der Waldsimse dominiert.

Bearbeiter: AVL Bert Mair

lfd. Nummer: **8** Fläche: in m<sup>2</sup> **1205** Länge in m: **0**

Bestandestyp: **0201 Kleinstwaldfläche ("Feldgehölz"), Gebüsch oder Baumgruppe unter 1000m<sup>2</sup>**

Charakteristik: Birken dominiertes Feldgehölz auf einer steilen Geländeböschung in Hinterweißenbach. Auf einer trockenen und von anstehendem Gestein geprägten Kuppe stockt dieses für die Landschaft des Mühlviertels typisch ausgebildete Kleingehölz.

Bearbeiter: AVL Bert Mair

lfd. Nummer: **9** Fläche: in m<sup>2</sup> **989** Länge in m: **0**

Bestandestyp: **0201 Kleinstwaldfläche ("Feldgehölz"), Gebüsch oder Baumgruppe unter 1000m<sup>2</sup>**

Charakteristik: Heterogenes Feldgehölz an einem kleinen Graben. Zum Teil mit alten Schwarzerlen und stellenweise mit Jungwuchs und dichter Krautschicht.

Bearbeiter: AVL Bert Mair

lfd. Nummer: **10** Fläche: in m<sup>2</sup> **951** Länge in m: **0**

Bestandestyp: **0201 Kleinstwaldfläche ("Feldgehölz"), Gebüsch oder Baumgruppe unter 1000m<sup>2</sup>**

Charakteristik: Altbaumgruppe in direktem Anschluss an ein Gartengrundstück.

Bearbeiter: AVL Bert Mair

lfd. Nummer: **11** Fläche: in m<sup>2</sup> **905** Länge in m: **0**

Bestandestyp: **0201 Kleinstwaldfläche ("Feldgehölz"), Gebüsch oder Baumgruppe unter 1000m<sup>2</sup>**

Charakteristik: Böschung mit sehr lichtem Gehölzbestand. Nur wenige Altbäume und dazwischen sehr viele offene Stellen.

Bearbeiter: AVL Bert Mair

lfd. Nummer: **12** Fläche: in m<sup>2</sup> **874** Länge in m: **0**

Bestandestyp: **0201 Kleinstwaldfläche ("Feldgehölz"), Gebüsch oder Baumgruppe unter 1000m<sup>2</sup>**

Charakteristik: Feldgehölz aus mächtigen Altbäumen. Darunter eine dichte Strauchschicht.

Bearbeiter: AVL Bert Mair

lfd. Nummer: **13** Fläche: in m<sup>2</sup> **803** Länge in m: **0**

Bestandestyp: **0201 Kleinstwaldfläche ("Feldgehölz"), Gebüsch oder Baumgruppe unter 1000m<sup>2</sup>**

Charakteristik: Schwarzerlenbestand in einer sehr feuchten Wiese, wahrscheinlich aufgeforstet. Der Unterwuchs weist stellenweise noch auf anmoorige Verhältnisse hin.

Bearbeiter: AVL Bert Mair

lfd. Nummer: **14** Fläche: in m<sup>2</sup> **734** Länge in m: **0**

Bestandestyp: **0201 Kleinstwaldfläche ("Feldgehölz"), Gebüsch oder Baumgruppe unter 1000m<sup>2</sup>**

Charakteristik: Altbaumgruppe mit Strauchschicht aus Holunder und ruderalisierter Krautschicht.

Bearbeiter: AVL Bert Mair

lfd. Nummer: **15** Fläche: in m<sup>2</sup> **683** Länge in m: **0**

Bestandestyp: **0201 Kleinstwaldfläche ("Feldgehölz"), Gebüsch oder Baumgruppe unter 1000m<sup>2</sup>**

Charakteristik: Sehr junger Gehölzbestand ohne Altbäume.

Bearbeiter: AVL Bert Mair

lfd. Nummer: **16** Fläche: in m<sup>2</sup> **599** Länge in m: **0**

Bestandestyp: **0201 Kleinstwaldfläche ("Feldgehölz"), Gebüsch oder Baumgruppe unter 1000m<sup>2</sup>**

Charakteristik: Feldgehölz mit wenigen Altbäumen, aber dichtem Strauchunterwuchs.

Bearbeiter: AVL Bert Mair

lfd. Nummer: **17** Fläche: in m<sup>2</sup> **554** Länge in m: **0**

Bestandestyp: **0201 Kleinstwaldfläche ("Feldgehölz"), Gebüsch oder Baumgruppe unter 1000m<sup>2</sup>**

Charakteristik: Feldgehölz aus Buche und Fichte.

Bearbeiter: AVL Bert Mair



lfd. Nummer:	<b>18</b>	Fläche: in m <sup>2</sup>	<b>521</b>	Länge in m:	<b>0</b>
Bestandestyp:	<b>0201 Kleinstwaldfläche ("Feldgehölz"), Gebüsch oder Baumgruppe unter 1000m<sup>2</sup></b>				
Charakteristik:	Altbaumgruppe mit wenig Strauchunterwuchs.				
	Bearbeiter: AVL Bert Mair				
lfd. Nummer:	<b>19</b>	Fläche: in m <sup>2</sup>	<b>518</b>	Länge in m:	<b>0</b>
Bestandestyp:	<b>0201 Kleinstwaldfläche ("Feldgehölz"), Gebüsch oder Baumgruppe unter 1000m<sup>2</sup></b>				
Charakteristik:	Altbaumgruppe, in Verlängerung einer Altbaumzeile.				
	Bearbeiter: AVL Bert Mair				
lfd. Nummer:	<b>20</b>	Fläche: in m <sup>2</sup>	<b>464</b>	Länge in m:	<b>0</b>
Bestandestyp:	<b>0201 Kleinstwaldfläche ("Feldgehölz"), Gebüsch oder Baumgruppe unter 1000m<sup>2</sup></b>				
Charakteristik:	Altbaumgruppe mit dichter Strauchschicht im Unterwuchs.				
	Bearbeiter: AVL Bert Mair				
lfd. Nummer:	<b>21</b>	Fläche: in m <sup>2</sup>	<b>458</b>	Länge in m:	<b>0</b>
Bestandestyp:	<b>0201 Kleinstwaldfläche ("Feldgehölz"), Gebüsch oder Baumgruppe unter 1000m<sup>2</sup></b>				
Charakteristik:	Altbaumgruppe mit wenig Strauchunterwuchs.				
	Bearbeiter: AVL Bert Mair				
lfd. Nummer:	<b>22</b>	Fläche: in m <sup>2</sup>	<b>427</b>	Länge in m:	<b>0</b>
Bestandestyp:	<b>0201 Kleinstwaldfläche ("Feldgehölz"), Gebüsch oder Baumgruppe unter 1000m<sup>2</sup></b>				
Charakteristik:	Altbaumgruppe an einem Feldweg.				
	Bearbeiter: AVL Bert Mair				
lfd. Nummer:	<b>23</b>	Fläche: in m <sup>2</sup>	<b>421</b>	Länge in m:	<b>0</b>
Bestandestyp:	<b>0201 Kleinstwaldfläche ("Feldgehölz"), Gebüsch oder Baumgruppe unter 1000m<sup>2</sup></b>				
Charakteristik:	Altbaumgruppe an einem Feldweg.				
	Bearbeiter: AVL Bert Mair				
lfd. Nummer:	<b>24</b>	Fläche: in m <sup>2</sup>	<b>363</b>	Länge in m:	<b>0</b>
Bestandestyp:	<b>0201 Kleinstwaldfläche ("Feldgehölz"), Gebüsch oder Baumgruppe unter 1000m<sup>2</sup></b>				
Charakteristik:	Feldgehölz, das als kleine Insel dem in mehrere Zungen aufgelösten Wald vorgelagert ist. Vorwiegend Eschen-Alt bäume.				
	Bearbeiter: AVL Bert Mair				
lfd. Nummer:	<b>25</b>	Fläche: in m <sup>2</sup>	<b>360</b>	Länge in m:	<b>0</b>
Bestandestyp:	<b>0201 Kleinstwaldfläche ("Feldgehölz"), Gebüsch oder Baumgruppe unter 1000m<sup>2</sup></b>				
Charakteristik:	Feldgehölz mit zahlreichen Alt bäumen, direkt an der Straße gelegen.				
	Bearbeiter: AVL Bert Mair				
lfd. Nummer:	<b>26</b>	Fläche: in m <sup>2</sup>	<b>272</b>	Länge in m:	<b>0</b>
Bestandestyp:	<b>0201 Kleinstwaldfläche ("Feldgehölz"), Gebüsch oder Baumgruppe unter 1000m<sup>2</sup></b>				
Charakteristik:	Kleines Feldgehölz, vorwiegend aus Esche. Der Gehölzbestand ist einer dichten Baumreihe vorgelagert und bildet zusammen mit dieser eine sehr landschaftsbildprägende Gehölzkulisse.				
	Bearbeiter: AVL Bert Mair				
lfd. Nummer:	<b>27</b>	Fläche: in m <sup>2</sup>	<b>139</b>	Länge in m:	<b>0</b>
Bestandestyp:	<b>0401 Stehendes Gewässer</b>				
Charakteristik:	Relativ naturnah gestalteter Teich in einem kleinen Gehölzbestand.				
	Bearbeiter: AVL Bert Mair				
lfd. Nummer:	<b>28</b>	Fläche: in m <sup>2</sup>	<b>293</b>	Länge in m:	<b>0</b>
Bestandestyp:	<b>0401 Stehendes Gewässer</b>				
Charakteristik:	Relativ naturnah gestalteter Teich in einem kleinen Gehölzbestand.				
	Bearbeiter: AVL Bert Mair				
lfd. Nummer:	<b>29</b>	Fläche: in m <sup>2</sup>	<b>282</b>	Länge in m:	<b>0</b>
Bestandestyp:	<b>0401 Stehendes Gewässer</b>				
Charakteristik:	Naturnah ausgestalteter Fischteich am Rande eines von Schwarzerle dominierten Feuchtwaldbereiches.				
	Bearbeiter: AVL Bert Mair				

lfd. Nummer:	<b>30</b>	Fläche: in m <sup>2</sup>	<b>62</b>	Länge in m:	<b>0</b>
Bestandestyp:	<b>0401 Stehendes Gewässer</b>				
Charakteristik:	Naturnah ausgestalteter Fischteich am Rande eines von Schwarzerle dominierten Feuchtwaldbereiches.				
	Bearbeiter: AVL Bert Mair				
lfd. Nummer:	<b>31</b>	Fläche: in m <sup>2</sup>	<b>347</b>	Länge in m:	<b>0</b>
Bestandestyp:	<b>0401 Stehendes Gewässer</b>				
Charakteristik:	Teil der Teichanlage bei der Einfahrt nach Vorderweißenbach. In Teilbereichen naturnahe Ufergestaltung, wengleich kein Flachufer ausgebildet ist. An den Ufern abschnittsweise Gebüschbewuchs.				
	Bearbeiter: AVL Bert Mair				
lfd. Nummer:	<b>32</b>	Fläche: in m <sup>2</sup>	<b>210</b>	Länge in m:	<b>0</b>
Bestandestyp:	<b>0401 Stehendes Gewässer</b>				
Charakteristik:	Teil der Teichanlage bei der Einfahrt nach Vorderweißenbach. In Teilbereichen naturnahe Ufergestaltung, wengleich kein Flachufer ausgebildet ist. An den Ufern abschnittsweise Gebüschbewuchs.				
	Bearbeiter: AVL Bert Mair				
lfd. Nummer:	<b>33</b>	Fläche: in m <sup>2</sup>	<b>65</b>	Länge in m:	<b>0</b>
Bestandestyp:	<b>0401 Stehendes Gewässer</b>				
Charakteristik:	Teil der Teichanlage bei der Einfahrt nach Vorderweißenbach. In Teilbereichen naturnahe Ufergestaltung, wengleich kein Flachufer ausgebildet ist. An den Ufern abschnittsweise Gebüschbewuchs.				
	Bearbeiter: AVL Bert Mair				
lfd. Nummer:	<b>34</b>	Fläche: in m <sup>2</sup>	<b>565</b>	Länge in m:	<b>0</b>
Bestandestyp:	<b>0401 Stehendes Gewässer</b>				
Charakteristik:	Teil der Teichanlage bei der Einfahrt nach Vorderweißenbach. In Teilbereichen naturnahe Ufergestaltung, wengleich kein Flachufer ausgebildet ist. An den Ufern abschnittsweise Gebüschbewuchs.				
	Bearbeiter: AVL Bert Mair				
lfd. Nummer:	<b>35</b>	Fläche: in m <sup>2</sup>	<b>90</b>	Länge in m:	<b>0</b>
Bestandestyp:	<b>0401 Stehendes Gewässer</b>				
Charakteristik:	Fischteich mit kleiner Gehölzgruppe am Südufer.				
	Bearbeiter: AVL Bert Mair				
lfd. Nummer:	<b>36</b>	Fläche: in m <sup>2</sup>	<b>56</b>	Länge in m:	<b>0</b>
Bestandestyp:	<b>0401 Stehendes Gewässer</b>				
Charakteristik:	Sehr kleiner, aber weitgehend naturnaher Teich in der Nähe des Distelbaches. Dichter Bewuchs mit Uferhochstauden auf den nicht allzu steilen Uferböschungen. Das Südufer grenzt an einen dichten Bestand mit Bruchweide.				
	Bearbeiter: AVL Bert Mair				
lfd. Nummer:	<b>37</b>	Fläche: in m <sup>2</sup>	<b>192</b>	Länge in m:	<b>0</b>
Bestandestyp:	<b>0401 Stehendes Gewässer</b>				
Charakteristik:	Fischteich innerhalb eines dichten Gehölzbestandes.				
	Bearbeiter: AVL Bert Mair				
lfd. Nummer:	<b>38</b>	Fläche: in m <sup>2</sup>	<b>154</b>	Länge in m:	<b>0</b>
Bestandestyp:	<b>0401 Stehendes Gewässer</b>				
Charakteristik:	Fischteich innerhalb eines dichten Gehölzbestandes.				
	Bearbeiter: AVL Bert Mair				
lfd. Nummer:	<b>39</b>	Fläche: in m <sup>2</sup>	<b>270</b>	Länge in m:	<b>0</b>
Bestandestyp:	<b>0401 Stehendes Gewässer</b>				
Charakteristik:	Teich ohne jeglichen Ufergehölz. Ufergestaltung naturfern.				
	Bearbeiter: AVL Bert Mair				
lfd. Nummer:	<b>40</b>	Fläche: in m <sup>2</sup>	<b>312</b>	Länge in m:	<b>0</b>
Bestandestyp:	<b>0401 Stehendes Gewässer</b>				
Charakteristik:	Fischteich in dichtem Waldbestand mit dicht bewachsenen Uferböschungen.				
	Bearbeiter: AVL Bert Mair				



lfd. Nummer:	<b>41</b>	Fläche: in m <sup>2</sup>	<b>74</b>	Länge in m:	<b>0</b>
Bestandestyp:	<b>0401 Stehendes Gewässer</b>				
Charakteristik:	Kleiner Fischteich ohne jeglichen Ufergehölzbestand.				
	Bearbeiter: AVL Bert Mair				
lfd. Nummer:	<b>42</b>	Fläche: in m <sup>2</sup>	<b>86</b>	Länge in m:	<b>0</b>
Bestandestyp:	<b>0401 Stehendes Gewässer</b>				
Charakteristik:	Kleiner Teich am Waldrand gelegen; stark beschattet.				
	Bearbeiter: AVL Bert Mair				
lfd. Nummer:	<b>43</b>	Fläche: in m <sup>2</sup>	<b>41</b>	Länge in m:	<b>0</b>
Bestandestyp:	<b>0401 Stehendes Gewässer</b>				
Charakteristik:	Kleiner Teich am Waldrand gelegen; stark beschattet.				
	Bearbeiter: AVL Bert Mair				
lfd. Nummer:	<b>44</b>	Fläche: in m <sup>2</sup>	<b>44</b>	Länge in m:	<b>0</b>
Bestandestyp:	<b>0401 Stehendes Gewässer</b>				
Charakteristik:	Kleiner Teich am Waldrand mit naturfern gestalteten Ufern.				
	Bearbeiter: AVL Bert Mair				
lfd. Nummer:	<b>45</b>	Fläche: in m <sup>2</sup>	<b>102</b>	Länge in m:	<b>0</b>
Bestandestyp:	<b>0401 Stehendes Gewässer</b>				
Charakteristik:	Kleiner Teich innerhalb des dichten Waldgebietes.				
	Bearbeiter: AVL Bert Mair				
lfd. Nummer:	<b>46</b>	Fläche: in m <sup>2</sup>	<b>271</b>	Länge in m:	<b>0</b>
Bestandestyp:	<b>0401 Stehendes Gewässer</b>				
Charakteristik:	Teich in unmittelbarer Hofnähe. Naturfern gestaltet.				
	Bearbeiter: AVL Bert Mair				
lfd. Nummer:	<b>47</b>	Fläche: in m <sup>2</sup>	<b>787</b>	Länge in m:	<b>0</b>
Bestandestyp:	<b>0401 Stehendes Gewässer</b>				
Charakteristik:	Fischteich südlich des Sportplatzes mit dichtem Ufergehölz.				
	Bearbeiter: AVL Bert Mair				
lfd. Nummer:	<b>48</b>	Fläche: in m <sup>2</sup>	<b>585</b>	Länge in m:	<b>0</b>
Bestandestyp:	<b>0401 Stehendes Gewässer</b>				
Charakteristik:	Fischteich südlich des Sportplatzes mit dichtem Ufergehölz.				
	Bearbeiter: AVL Bert Mair				
lfd. Nummer:	<b>49</b>	Fläche: in m <sup>2</sup>	<b>646</b>	Länge in m:	<b>0</b>
Bestandestyp:	<b>0401 Stehendes Gewässer</b>				
Charakteristik:	Teich am Gaisbach, der möglicherweise als Rückhaltebecken genutzt wird. Zum Erhebungszeitpunkt ist der Teich nur mit einer geringen Wassermenge gefüllt, die steilen Uferpartien, die bei Füllung des Teiches unter Wasser zu liegen kommen, sind demnach vegetationsfrei.				
	Bearbeiter: AVL Bert Mair				
lfd. Nummer:	<b>50</b>	Fläche: in m <sup>2</sup>	<b>305</b>	Länge in m:	<b>0</b>
Bestandestyp:	<b>0401 Stehendes Gewässer</b>				
Charakteristik:	Gärtnerisch gestalteter Schwimmteich.				
	Bearbeiter: AVL Bert Mair				
lfd. Nummer:	<b>51</b>	Fläche: in m <sup>2</sup>	<b>303</b>	Länge in m:	<b>0</b>
Bestandestyp:	<b>0401 Stehendes Gewässer</b>				
Charakteristik:	Gärtnerisch gestalteter Schwimmteich.				
	Bearbeiter: AVL Bert Mair				

---

lfd. Nummer: **52** Fläche: in m<sup>2</sup> **2362** Länge in m: **0**  
 Bestandestyp: **0401 Stehendes Gewässer**  
 Charakteristik: Großer Teich beim Sägewerk am Wagnerbach. Wird als Speicherteich genutzt. Die Ufer sind sehr steil und weisen keinerlei Gehölzbewuchs auf.  
 Bearbeiter: AVL Bert Mair

---

lfd. Nummer: **53** Fläche: in m<sup>2</sup> **103** Länge in m: **0**  
 Bestandestyp: **0401 Stehendes Gewässer**  
 Charakteristik: Kleiner Fischteich innerhalb des geschlossenen Waldes. Entsprechend hohe Beschattung der Wasseroberfläche.  
 Bearbeiter: AVL Bert Mair

---

lfd. Nummer: **54** Fläche: in m<sup>2</sup> **622** Länge in m: **0**  
 Bestandestyp: **0401 Stehendes Gewässer**  
 Charakteristik: Naturferner Teich mit steilen Ufern und ohne Ufergehölz.  
 Bearbeiter: AVL Bert Mair

---

lfd. Nummer: **55** Fläche: in m<sup>2</sup> **58** Länge in m: **0**  
 Bestandestyp: **0401 Stehendes Gewässer**  
 Charakteristik: Kleiner Fischteich ohne Uferbewuchs.  
 Bearbeiter: AVL Bert Mair

---

lfd. Nummer: **56** Fläche: in m<sup>2</sup> **269** Länge in m: **0**  
 Bestandestyp: **0401 Stehendes Gewässer**  
 Charakteristik: Fischteich, an dessen Nordufer ein dichter Gehölzbestand stockt.  
 Bearbeiter: AVL Bert Mair

---

lfd. Nummer: **57** Fläche: in m<sup>2</sup> **2248** Länge in m: **0**  
 Bestandestyp: **0401 Stehendes Gewässer**  
 Charakteristik: Großer Fischteich mit weitgehend naturferner Ufergestaltung. Nur das Ostufer weist einen schmalen Streifen mit Schilfbewuchs auf. Auf der Uferoberkante stocken kleine Schwarzerlen.  
 Bearbeiter: AVL Bert Mair

---

lfd. Nummer: **58** Fläche: in m<sup>2</sup> **231** Länge in m: **0**  
 Bestandestyp: **0401 Stehendes Gewässer**  
 Charakteristik: Teich mit steilen Ufern. Kurze Uferabschnitte sind relativ naturnah. Kein Ufergehölz vorhanden.  
 Bearbeiter: AVL Bert Mair

---

lfd. Nummer: **59** Fläche: in m<sup>2</sup> **15886** Länge in m: **0**  
 Bestandestyp: **0301 Moor**  
 Charakteristik: Moor das mit Verordnung der Oö. Landesregierung, 042/2005 in der Gemeinde Vorderweißenbach als Naturschutzgebiet festgestellt wird.  
 Bearbeiter: AVL Bert Mair

---

lfd. Nummer: **60** Fläche: in m<sup>2</sup> **38980** Länge in m: **0**  
 Bestandestyp: **0307 Feuchtes und nasses Extensivgrünland**  
 Charakteristik: Ausgedehnte Sumpfwiesen in enger Verzahnung mit feuchten Bürstlingsrasen. Sehr artenreich und vor allem im westlichen Teil von mehreren kleinen Gräben durchzogen.  
 Bearbeiter: AVL Bert Mair

---

lfd. Nummer: **61** Fläche: in m<sup>2</sup> **15755** Länge in m: **0**  
 Bestandestyp: **0307 Feuchtes und nasses Extensivgrünland**  
 Charakteristik: Feuchtwiese mit trockenen Buckeln auf denen der Bürstling dominiert. Besonders bemerkenswert ist das Auftreten der Narzisse.  
 Bearbeiter: AVL Bert Mair

---

lfd. Nummer: **62** Fläche: in m<sup>2</sup> **210883** Länge in m: **0**  
 Bestandestyp: **0103 Laub-Nadel-Mischwald/Laub-Nadelholz-Mischforst**  
 Charakteristik: Große zusammenhängende alte Mischwaldfläche mit sehr alten Exemplaren der Buche.  
 Bearbeiter: AVL Bert Mair

lfd. Nummer:	<b>63</b>	Fläche: in m <sup>2</sup>	<b>116196</b>	Länge in m:	<b>0</b>
Bestandestyp:	<b>0103 Laub-Nadel-Mischwald/Laub-Nadelholz-Mischforst</b>				
Charakteristik:	Etwa 100-jähriger Buchen-Fichten-Mischwald.				
	Bearbeiter: AVL Bert Mair				
lfd. Nummer:	<b>64</b>	Fläche: in m <sup>2</sup>	<b>1205</b>	Länge in m:	<b>1205</b>
Bestandestyp:	<b>0402 Fließendes Gewässer</b>				
Charakteristik:	Kleiner, nur bis zu 0,5m breiter Wiesenbach, der ca. 0,5m unter Flur liegt. Einzelne Gebüschgruppen stocken an den Uferkanten. Der Großteil der Ufer ist allerdings von Fettwiesenarten bewachsen. (siehe Aufnahmepunkt ep_id: 41625001)				
	Bearbeiter: AVL Bert Mair				
lfd. Nummer:	<b>65</b>	Fläche: in m <sup>2</sup>	<b>776</b>	Länge in m:	<b>776</b>
Bestandestyp:	<b>0402 Fließendes Gewässer</b>				
Charakteristik:	In einem ca. 4m tiefen Graben eingeschnitten mit einem sehr abwechslungsreichen Bachbett mit vielen kleinen Stufen. z.T. sind kleinere Blöcke und kleine Kiesanlandungen vorhanden. An den Ufern sind dichte Hochstaudenfluren ausgebildet. (siehe Aufnahmepunkt 41625002)				
	Bearbeiter: AVL Bert Mair				
lfd. Nummer:	<b>66</b>	Fläche: in m <sup>2</sup>	<b>3477</b>	Länge in m:	<b>1159</b>
Bestandestyp:	<b>0402 Fließendes Gewässer</b>				
Charakteristik:	Steinerne Mühl an der Gemeindegrenze zu Schöneegg. Ca. 5m breites Bachbett mit kiesiger Sohle. Die Ufer sind nur im Bereich der Straßenquerung durch Blockwurf gesichert. Das Ufergehölz bilden Gruppen von Schwarzerlen. (siehe Aufnahmepunkt 41625003)				
	Bearbeiter: AVL Bert Mair				
lfd. Nummer:	<b>67</b>	Fläche: in m <sup>2</sup>	<b>669</b>	Länge in m:	<b>223</b>
Bestandestyp:	<b>0402 Fließendes Gewässer</b>				
Charakteristik:	Steinerne Mühl an der Gemeindegrenze zu Schöneegg. Ca. 5m breites Bachbett mit kiesiger Sohle. Das Ufergehölz bilden alte Schwarzerlen. (siehe Aufnahmepunkt 41625004)				
	Bearbeiter: AVL Bert Mair				
lfd. Nummer:	<b>68</b>	Fläche: in m <sup>2</sup>	<b>1524</b>	Länge in m:	<b>1524</b>
Bestandestyp:	<b>0402 Fließendes Gewässer</b>				
Charakteristik:	Unterlauf des Siebachs. Ca. 1m breiter Wiesenbach, dessen Bachbett leicht pendelnd ca. 0,5m unter Flur liegt. Sehr schnell fließend. Dichter Uferhochstaudensaum mit Mädesüß und Dotterblume. An den Uferoberkanten stocken nur sehr vereinzelt kleine Gruppen von Schwarzerlen. (siehe Aufnahmepunkt 41625005)				
	Bearbeiter: AVL Bert Mair				
lfd. Nummer:	<b>69</b>	Fläche: in m <sup>2</sup>	<b>1858</b>	Länge in m:	<b>929</b>
Bestandestyp:	<b>0402 Fließendes Gewässer</b>				
Charakteristik:	Gaisbach. Stark strömender 1 bis 2m breiter Bach mit blockig kiesiger Sohle. Dichtes Ufergehölz aus vorwiegend Schwarzerle und Traubenkirsche in dem Abschnitt außerhalb des geschlossenen Waldgebietes. Innerhalb des Waldgebietes ist der Gaisbach ein typischer Mühlviertler Bach mit sehr strukturreichem Bachbett. (siehe Aufnahmepunkt 41625007)				
	Bearbeiter: AVL Bert Mair				
lfd. Nummer:	<b>70</b>	Fläche: in m <sup>2</sup>	<b>3615</b>	Länge in m:	<b>3615</b>
Bestandestyp:	<b>0402 Fließendes Gewässer</b>				
Charakteristik:	Der Amesschlager Bach verläuft als kleiner Wiesenbach mit einem 1m breiten Bachbett und kiesiger Sohle entlang des Weilers Amessschlag. Nur abschnittsweise stocken einzelne Gehölzgruppen (vorwiegend Schwarzerle) an den Uferoberkanten. (siehe Aufnahmepunkt 41625008)				
	Bearbeiter: AVL Bert Mair				
lfd. Nummer:	<b>71</b>	Fläche: in m <sup>2</sup>	<b>253</b>	Länge in m:	<b>253</b>
Bestandestyp:	<b>0402 Fließendes Gewässer</b>				
Charakteristik:	Ausleitung des Amesschlager Baches. Ca. 1,5m breit. Dichter Uferhochstaudensaum (Mädesüß). Abschnittsweise mit Holzschalensicherung der Prallufer. (siehe Aufnahmepunkt 41625009)				
	Bearbeiter: AVL Bert Mair				

lfd. Nummer:	<b>72</b>	Fläche: in m <sup>2</sup>	<b>1654</b>	Länge in m:	<b>1654</b>
Bestandestyp:	<b>0402 Fließendes Gewässer</b>				
Charakteristik:	Steinbach. In der außerhalb der Fichtenforste verlaufenden Strecke hat der Steinbach ein ca. 1m breites Bachbett und eine Wassertiefe bis 50cm. Die Ufer sind abschnittsweise mit Hochstauden bewachsen. Im Wasserkörper ist zumindest in Teilbereichen ein dichter Bewuchs mit submerser Vegetation, vor allem Schild-Hahnenfuss gegeben. (siehe Aufnahmepunkt 41625010)				
	Bearbeiter: AVL Bert Mair				
lfd. Nummer:	<b>73</b>	Fläche: in m <sup>2</sup>	<b>6066</b>	Länge in m:	<b>3033</b>
Bestandestyp:	<b>0402 Fließendes Gewässer</b>				
Charakteristik:	Finsterholzbach mit einem 1 bis 2m breiten Bachbett, schottriger Sohle und einem dichten Bewuchs der Ufer mit Uferhochstauden. Sehr strukturreiches Bett mit zahlreichen kleineren Kies- und Sandanlandungen. Relativ langsam fließend. (siehe Aufnahmepunkt 41625011)				
	Bearbeiter: AVL Bert Mair				
lfd. Nummer:	<b>74</b>	Fläche: in m <sup>2</sup>	<b>731</b>	Länge in m:	<b>731</b>
Bestandestyp:	<b>0402 Fließendes Gewässer</b>				
Charakteristik:	Wagnerbach kurz vor der Mündung in den Weißenbach. 1m breiter weitgehend kanalisierter und begradigter Wiesenbach. An den übersteilten Ufern einige Uferhochstauden, aber kein Gehölzbewuchs. (siehe Aufnahmepunkt 41625012)				
	Bearbeiter: AVL Bert Mair				
lfd. Nummer:	<b>75</b>	Fläche: in m <sup>2</sup>	<b>1229</b>	Länge in m:	<b>1229</b>
Bestandestyp:	<b>0402 Fließendes Gewässer</b>				
Charakteristik:	Wagnerbach oberhalb des Sägewerks. In der Tiefenlinie eines sanften Muldentaales leicht pendelnder Wiesenbach mit einem 0,5 - 1m breiten Bachbett. Nur abschnittsweise Bestockung der Ufer mit Schwarzerlen. (siehe Aufnahmepunkt 41625013)				
	Bearbeiter: AVL Bert Mair				
lfd. Nummer:	<b>76</b>	Fläche: in m <sup>2</sup>	<b>406</b>	Länge in m:	<b>406</b>
Bestandestyp:	<b>0402 Fließendes Gewässer</b>				
Charakteristik:	Kleines Gerinne an der Grenze zwischen Geierschlag und Altenschlag. Nur ca. 0,7m breites, teils von Hochstauden gänzlich beschattetes Bachbett. Der Bach durchfließt einen dem Fichtenforst vorgelagerten Schwarzerlenbestand. (siehe Aufnahmepunkt 41625014)				
	Bearbeiter: AVL Bert Mair				
lfd. Nummer:	<b>77</b>	Fläche: in m <sup>2</sup>	<b>1150</b>	Länge in m:	<b>575</b>
Bestandestyp:	<b>0402 Fließendes Gewässer</b>				
Charakteristik:	Altenschlagerbach. Stark pendelnder Verlauf innerhalb eines alten Bachgehölzes aus Eschen und Schwarzerlen. Bett und Sohle sehr strukturreich mit vielen kleinen Anlandungen und Blöcken bzw. Flachwasserbereichen. (siehe Aufnahmepunkt 41625015)				
	Bearbeiter: AVL Bert Mair				
lfd. Nummer:	<b>78</b>	Fläche: in m <sup>2</sup>	<b>1175</b>	Länge in m:	<b>1175</b>
Bestandestyp:	<b>0402 Fließendes Gewässer</b>				
Charakteristik:	Wagnerbach oberster Abschnitt. In der Tiefenlinie eines sanften Muldentaales leicht pendelnder Wiesenbach mit einem 30cm breiten Bachbett. Nur abschnittsweise Bestockung der Ufer mit Schwarzerlen. Großteils verläuft der Bach in einem dichten Fichtenforst. (siehe Aufnahmepunkt 41625016)				
	Bearbeiter: AVL Bert Mair				
lfd. Nummer:	<b>79</b>	Fläche: in m <sup>2</sup>	<b>166</b>	Länge in m:	<b>166</b>
Bestandestyp:	<b>0402 Fließendes Gewässer</b>				
Charakteristik:	Matzenbachl (Unterlauf). Kanalisierter und begradigter Bachlauf, teils mit 1m hohen Blocksteinmauern. Sohle mit zahlreichen 20cm hohen Schwellen. (siehe Aufnahmepunkt 41625017)				
	Bearbeiter: AVL Bert Mair				
lfd. Nummer:	<b>80</b>	Fläche: in m <sup>2</sup>	<b>2587</b>	Länge in m:	<b>2587</b>
Bestandestyp:	<b>0402 Fließendes Gewässer</b>				
Charakteristik:	Matzenbachl (Mittellauf). Naturnaher Waldbach mit bis zu 3m breitem Bachbett. Sohle kiesig-sandig. Mehrere Unterspülungen der Ufer. Anlandungen auf den Innenbögen. Teils dichter Bewuchs mit Bitterem Schaumkraut. (siehe Aufnahmepunkt 41625018)				
	Bearbeiter: AVL Bert Mair				

---

lfd. Nummer: **81** Fläche: in m<sup>2</sup> **498** Länge in m: **498**  
 Bestandestyp: **0402 Fließendes Gewässer**  
 Charakteristik: Seitenast des Matzenbachs. Gut strukturierter kleiner Waldbach mit kiesiger Sohle. (siehe Aufnahmepunkt 41625019)  
 Bearbeiter: AVL Bert Mair

---

lfd. Nummer: **82** Fläche: in m<sup>2</sup> **18084** Länge in m: **4521**  
 Bestandestyp: **0402 Fließendes Gewässer**  
 Charakteristik: Distelbach. Im Talboden leicht pendelnder Verlauf, streckenweise am Rande eines Fichtenforstes und großteils durch Wiesengelände. Einzelne alte Schwarzerlen als Begleitgehölz. Bachbett bis zu 2m breit, Sohle kiesig. (siehe Aufnahmepunkt 41625020)  
 Bearbeiter: AVL Bert Mair

---

lfd. Nummer: **83** Fläche: in m<sup>2</sup> **1117** Länge in m: **1117**  
 Bestandestyp: **0402 Fließendes Gewässer**  
 Charakteristik: Kleiner Waldbach; Zufluß zum Distelbach. Nur ca. 30cm breites Bachbett mit kiesiger Sohle und kleinen Anlandungen. (siehe Aufnahmepunkt 41625034)  
 Bearbeiter: AVL Bert Mair

---

lfd. Nummer: **84** Fläche: in m<sup>2</sup> **5768** Länge in m: **2884**  
 Bestandestyp: **0402 Fließendes Gewässer**  
 Charakteristik: Siebach Oberlauf im dichten Waldgebiet gelegen. Das Bachbett ist bis zu einen Meter breit und weist die typischen Strukturen auf, kleinere Unterspülungen, kleinflächige Anlandungen und durch kleine Blöcke hervorgerufene Schwellen. (siehe Aufnahmepunkt 41625006)  
 Bearbeiter: AVL Bert Mair

---

lfd. Nummer: **85** Fläche: in m<sup>2</sup> **603** Länge in m: **201**  
 Bestandestyp: **0202 Uferbegleitgehölz**  
 Charakteristik: Uferbegleitgehölz der Steinernen Mühl. Aus alten Schwarzerlen und Bruchweiden aufgebauter Gehölzbestand mit einer dichten Krautschicht aus Uferhochstauden und Traubenkirsche in der Strauchschicht.  
 Bearbeiter: AVL Bert Mair

---

lfd. Nummer: **86** Fläche: in m<sup>2</sup> **561** Länge in m: **187**  
 Bestandestyp: **0202 Uferbegleitgehölz**  
 Charakteristik: Uferbegleitgehölz der Steinernen Mühl. Aus alten Schwarzerlen und Bruchweiden aufgebauter Gehölzbestand mit einer dichten Krautschicht aus Uferhochstauden und Traubenkirsche in der Strauchschicht.  
 Bearbeiter: AVL Bert Mair

---

lfd. Nummer: **87** Fläche: in m<sup>2</sup> **363** Länge in m: **121**  
 Bestandestyp: **0202 Uferbegleitgehölz**  
 Charakteristik: Uferbegleitgehölz der Steinernen Mühl. Aus alten Schwarzerlen und Bruchweiden aufgebauter Gehölzbestand mit einer dichten Krautschicht aus Uferhochstauden und Traubenkirsche in der Strauchschicht.  
 Bearbeiter: AVL Bert Mair

---

lfd. Nummer: **88** Fläche: in m<sup>2</sup> **2745** Länge in m: **915**  
 Bestandestyp: **0202 Uferbegleitgehölz**  
 Charakteristik: Uferbegleitgehölz der Steinernen Mühl. Aus alten Schwarzerlen und Bruchweiden aufgebauter Gehölzbestand mit einer dichten Krautschicht aus Uferhochstauden und Traubenkirsche in der Strauchschicht.  
 Bearbeiter: AVL Bert Mair

---

lfd. Nummer: **89** Fläche: in m<sup>2</sup> **261** Länge in m: **87**  
 Bestandestyp: **0202 Uferbegleitgehölz**  
 Charakteristik: Uferbegleitgehölz am Unterlauf des kleinen Baches in Hinterweißenbach. Einige alte Schwarzerlen bilden ein sehr lückiges Begleitgehölz, das zum Teil nur aus einzelnen Baumgruppen besteht.  
 Bearbeiter: AVL Bert Mair



lfd. Nummer:	<b>90</b>	Fläche: in m <sup>2</sup>	<b>192</b>	Länge in m:	<b>64</b>
Bestandestyp:	<b>0202 Uferbegleitgehölz</b>				
Charakteristik:	Uferbegleitgehölz am Unterlauf des kleinen Baches in Hinterweißenbach. Einige alte Schwarzerlen bilden ein sehr lückiges Begleitgehölz, das zum Teil nur aus einzelnen Baumgruppen besteht.				
	Bearbeiter: AVL Bert Mair				
lfd. Nummer:	<b>91</b>	Fläche: in m <sup>2</sup>	<b>573</b>	Länge in m:	<b>191</b>
Bestandestyp:	<b>0202 Uferbegleitgehölz</b>				
Charakteristik:	Uferbegleitgehölz des Gaisbaches. Schmales, aber stellenweise sehr dichtes Uferbegleitgehölz aus Schwarzerlen mit dichtem Unterwuchs von Traubenkirsche.				
	Bearbeiter: AVL Bert Mair				
lfd. Nummer:	<b>92</b>	Fläche: in m <sup>2</sup>	<b>213</b>	Länge in m:	<b>71</b>
Bestandestyp:	<b>0202 Uferbegleitgehölz</b>				
Charakteristik:	Uferbegleitgehölz des Gaisbaches. Schmales, aber stellenweise sehr dichtes Uferbegleitgehölz aus Schwarzerlen mit dichtem Unterwuchs von Traubenkirsche.				
	Bearbeiter: AVL Bert Mair				
lfd. Nummer:	<b>93</b>	Fläche: in m <sup>2</sup>	<b>576</b>	Länge in m:	<b>192</b>
Bestandestyp:	<b>0202 Uferbegleitgehölz</b>				
Charakteristik:	Uferbegleitgehölz des Gaisbaches. Schmales, aber stellenweise sehr dichtes Uferbegleitgehölz aus Schwarzerlen mit dichtem Unterwuchs von Traubenkirsche.				
	Bearbeiter: AVL Bert Mair				
lfd. Nummer:	<b>94</b>	Fläche: in m <sup>2</sup>	<b>158</b>	Länge in m:	<b>79</b>
Bestandestyp:	<b>0206 Baumreihe, Allee</b>				
Charakteristik:					
	Bearbeiter: AVL Bert Mair				
lfd. Nummer:	<b>95</b>	Fläche: in m <sup>2</sup>	<b>4752</b>	Länge in m:	<b>1584</b>
Bestandestyp:	<b>0202 Uferbegleitgehölz</b>				
Charakteristik:	Uferbegleitgehölz des Distelbaches. Einreihiges, aber weitgehend geschlossenes Uferbegleitgehölz aus Bruchweiden und Schwarzerlen und einer dichten Uferhochstaudenflur.				
	Bearbeiter: AVL Bert Mair				
lfd. Nummer:	<b>96</b>	Fläche: in m <sup>2</sup>	<b>7341</b>	Länge in m:	<b>2447</b>
Bestandestyp:	<b>0202 Uferbegleitgehölz</b>				
Charakteristik:	Uferbegleitgehölz des Distelbaches. Einreihiges, aber weitgehend geschlossenes Uferbegleitgehölz aus Bruchweiden und Schwarzerlen und einer dichten Uferhochstaudenflur.				
	Bearbeiter: AVL Bert Mair				
lfd. Nummer:	<b>97</b>	Fläche: in m <sup>2</sup>	<b>399</b>	Länge in m:	<b>133</b>
Bestandestyp:	<b>0202 Uferbegleitgehölz</b>				
Charakteristik:	Uferbegleitgehölz des Siebaches kurz vor der Querung der Bundesstraße. Dichter Gehölzbestand aus Schwarzerlen, Bruchweiden, Eschen und Traubenkirschen.				
	Bearbeiter: AVL Bert Mair				
lfd. Nummer:	<b>98</b>	Fläche: in m <sup>2</sup>	<b>435</b>	Länge in m:	<b>145</b>
Bestandestyp:	<b>0202 Uferbegleitgehölz</b>				
Charakteristik:	Uferbegleitgehölz des Siebaches kurz vor der Querung der Bundesstraße. Dichter Gehölzbestand aus Schwarzerlen, Bruchweiden, Eschen und Traubenkirschen.				
	Bearbeiter: AVL Bert Mair				
lfd. Nummer:	<b>99</b>	Fläche: in m <sup>2</sup>	<b>2933</b>	Länge in m:	<b>2933</b>
Bestandestyp:	<b>0402 Fließendes Gewässer</b>				
Charakteristik:	Der Weißenbach ist auf seiner gesamten Länge begradigt und durchfließt den breiten Talboden in einem ca. 1m breiten Bachbett, das ca. 2,5m unter Flur liegt. Die Böschungen sind von Arten der Fettwiesen bewachsen und nur an der unmittelbaren Uferoberkante sind abschnittsweise Uferhochstauden vorhanden. (siehe Aufnahmepunkt 41625021)				
	Bearbeiter: AVL Bert Mair				

lfd. Nummer:	<b>100</b>	Fläche: in m <sup>2</sup>	<b>2712</b>	Länge in m:	<b>2712</b>
Bestandestyp:	<b>0402 Fließendes Gewässer</b>				
Charakteristik:	Das Matzenbachl verläuft an der südlichen Gemeindegrenze und ist über den Großteil seines Verlaufes begradigt und durchfließt als ca. 0,5m breites Gerinne den Talboden. Nur in zwei kürzeren Abschnitten liegt das Bachbett am Rande eines Fichtenforstes, bzw. durchfließt einen Fichtenforst. (siehe Aufnahmepunkt 41625022)				
	Bearbeiter: AVL Bert Mair				
lfd. Nummer:	<b>101</b>	Fläche: in m <sup>2</sup>	<b>3297</b>	Länge in m:	<b>3297</b>
Bestandestyp:	<b>0402 Fließendes Gewässer</b>				
Charakteristik:	Der kleine Waldbach an der nördlichen Gemeindegrenze durchfließt als 0,5m breites Gerinne den ausgedehnten Fichtenforst. Das Bachbett ist stark strukturiert und weist kleinere Kiesanlandungen auf. (siehe Aufnahmepunkt 41625023)				
	Bearbeiter: AVL Bert Mair				
lfd. Nummer:	<b>102</b>	Fläche: in m <sup>2</sup>	<b>1516</b>	Länge in m:	<b>1516</b>
Bestandestyp:	<b>0402 Fließendes Gewässer</b>				
Charakteristik:	Kleines Waldbächlein, das in den Wagnerbach mündet. Nur auf einer sehr kurzen Strecke durchfließt es als offener Wiesengraben eine Intensivwiese. Im Waldgebiet ist das Bachbett maximal 0,5m breit und weist eine kiesige Sohle auf. (siehe Aufnahmepunkt 41625024)				
	Bearbeiter: AVL Bert Mair				
lfd. Nummer:	<b>103</b>	Fläche: in m <sup>2</sup>	<b>1250</b>	Länge in m:	<b>1250</b>
Bestandestyp:	<b>0402 Fließendes Gewässer</b>				
Charakteristik:	Der oberste Abschnitt des Steinbaches liegt in einem ausgedehnten Fichtenforst und weist ein ca. 0,5m breites Bachbett auf. Die Sohle ist kiesig bis sandig. (siehe Aufnahmepunkt 41625025)				
	Bearbeiter: AVL Bert Mair				
lfd. Nummer:	<b>104</b>	Fläche: in m <sup>2</sup>	<b>192</b>	Länge in m:	<b>192</b>
Bestandestyp:	<b>0402 Fließendes Gewässer</b>				
Charakteristik:	Oberster Abschnitt eines kleinen Waldbaches mit einem nur ca. 30cm breiten Bachbett. (siehe Aufnahmepunkt 41625026)				
	Bearbeiter: AVL Bert Mair				
lfd. Nummer:	<b>105</b>	Fläche: in m <sup>2</sup>	<b>1490</b>	Länge in m:	<b>1490</b>
Bestandestyp:	<b>0402 Fließendes Gewässer</b>				
Charakteristik:	Dieser Quellsbach des Dürnaubaches ist auf seiner gesamten Länge ein kleines Gerinne innerhalb eines Fichtenforstes mit einem ca. 30cm breiten Bachbett. (siehe Aufnahmepunkt 41625027)				
	Bearbeiter: AVL Bert Mair				
lfd. Nummer:	<b>106</b>	Fläche: in m <sup>2</sup>	<b>696</b>	Länge in m:	<b>696</b>
Bestandestyp:	<b>0402 Fließendes Gewässer</b>				
Charakteristik:	Ein Quellsbach der Großen Rodl mit einem nur ca. 30cm breiten Bachbett. Der Quellbereich liegt ca. 500m östlich des Sternsteins. (siehe Aufnahmepunkt 41625028)				
	Bearbeiter: AVL Bert Mair				
lfd. Nummer:	<b>107</b>	Fläche: in m <sup>2</sup>	<b>386</b>	Länge in m:	<b>386</b>
Bestandestyp:	<b>0402 Fließendes Gewässer</b>				
Charakteristik:	Oberlauf des Amesschlagerbaches. Nur ca. 30cm breites Bachbett, teils in einem Fichtenforst und teils über offenes Wiesengelände verlaufend. (siehe Aufnahmepunkt 41625029)				
	Bearbeiter: AVL Bert Mair				
lfd. Nummer:	<b>108</b>	Fläche: in m <sup>2</sup>	<b>2610</b>	Länge in m:	<b>2610</b>
Bestandestyp:	<b>0402 Fließendes Gewässer</b>				
Charakteristik:	Der Oberlauf des Gaisbaches verläuft über weite Strecken durch offenes Wiesengelände und weist nur in einem sehr kurzen Abschnitt ein fragmentarisches Uferbegleitgehölz auf. Sowohl oberhalb als auch unterhalb dieses Abschnittes liegt das Bachbett in den Fichtenforsten. (siehe Aufnahmepunkt 41625030)				
	Bearbeiter: AVL Bert Mair				
lfd. Nummer:	<b>109</b>	Fläche: in m <sup>2</sup>	<b>1386</b>	Länge in m:	<b>1386</b>
Bestandestyp:	<b>0402 Fließendes Gewässer</b>				
Charakteristik:	Kleiner Quellsbach des Gaisbaches mit einem nur 30cm breiten Bachbett in den Fichtenforsten. Ein kurzer Abschnitt des Baches durchquert die Wiesen im Talboden. (siehe Aufnahmepunkt 41625031)				
	Bearbeiter: AVL Bert Mair				

lfd. Nummer:	<b>110</b>	Fläche: in m <sup>2</sup>	<b>1255</b>	Länge in m:	<b>1255</b>
Bestandestyp:	<b>0402 Fließendes Gewässer</b>				
Charakteristik:	Sehr kleines Waldbächlein als Zufluß zum Amesschlagerbach. Der unterste Abschnitt ist kanalisiert und verläuft neben dem befestigten Güterweg. (siehe Aufnahmepunkt 41625032)				
	Bearbeiter: AVL Bert Mair				
lfd. Nummer:	<b>111</b>	Fläche: in m <sup>2</sup>	<b>1542</b>	Länge in m:	<b>1542</b>
Bestandestyp:	<b>0402 Fließendes Gewässer</b>				
Charakteristik:	Wagnerbach. Dieser Abschnitt liegt zum überwiegenden Teil in Fichtenforsten. Nur knapp vor dem Sägewerk tritt der Bachlauf als 50cm breiter Wiesenbach in Erscheinung. In diesem Abschnitt stocken an seinen Ufern gruppenweise alte Schwarzerlen. (siehe Aufnahmepunkt 41625033)				
	Bearbeiter: AVL Bert Mair				
lfd. Nummer:	<b>112</b>	Fläche: in m <sup>2</sup>	<b>1992</b>	Länge in m:	<b>1992</b>
Bestandestyp:	<b>0402 Fließendes Gewässer</b>				
Charakteristik:	Kleiner Waldbach; Zufluß zum Distelbach. Nur ca. 30cm breites Bachbett mit kiesiger Sohle und kleinen Anlandungen. (siehe Aufnahmepunkt 41625035)				
	Bearbeiter: AVL Bert Mair				
lfd. Nummer:	<b>113</b>	Fläche: in m <sup>2</sup>	<b>210</b>	Länge in m:	<b>70</b>
Bestandestyp:	<b>0202 Uferbegleitgehölz</b>				
Charakteristik:	Uferbegleitgehölz des Gaisbaches. Schmales, aber stellenweise sehr dichtes Uferbegleitgehölz aus Schwarzerlen mit dichtem Unterwuchs von Traubenkirsche.				
	Bearbeiter: AVL Bert Mair				
lfd. Nummer:	<b>114</b>	Fläche: in m <sup>2</sup>	<b>1637</b>	Länge in m:	<b>0</b>
Bestandestyp:	<b>0204 Streuobstbestand (Streuobstwiese/-weide, Obstbaumreihen)</b>				
Charakteristik:					
	Bearbeiter: AVL Bert Mair				
lfd. Nummer:	<b>115</b>	Fläche: in m <sup>2</sup>	<b>621</b>	Länge in m:	<b>0</b>
Bestandestyp:	<b>0204 Streuobstbestand (Streuobstwiese/-weide, Obstbaumreihen)</b>				
Charakteristik:					
	Bearbeiter: AVL Bert Mair				
lfd. Nummer:	<b>116</b>	Fläche: in m <sup>2</sup>	<b>2164</b>	Länge in m:	<b>0</b>
Bestandestyp:	<b>0204 Streuobstbestand (Streuobstwiese/-weide, Obstbaumreihen)</b>				
Charakteristik:					
	Bearbeiter: AVL Bert Mair				
lfd. Nummer:	<b>117</b>	Fläche: in m <sup>2</sup>	<b>1445</b>	Länge in m:	<b>0</b>
Bestandestyp:	<b>0204 Streuobstbestand (Streuobstwiese/-weide, Obstbaumreihen)</b>				
Charakteristik:					
	Bearbeiter: AVL Bert Mair				
lfd. Nummer:	<b>118</b>	Fläche: in m <sup>2</sup>	<b>181560</b>	Länge in m:	<b>0</b>
Bestandestyp:	<b>0102 Nadelwald/Nadelholzforst</b>				
Charakteristik:					
	Bearbeiter: AVL Bert Mair				
lfd. Nummer:	<b>119</b>	Fläche: in m <sup>2</sup>	<b>5268</b>	Länge in m:	<b>0</b>
Bestandestyp:	<b>0102 Nadelwald/Nadelholzforst</b>				
Charakteristik:					
	Bearbeiter: AVL Bert Mair				
lfd. Nummer:	<b>120</b>	Fläche: in m <sup>2</sup>	<b>2656</b>	Länge in m:	<b>0</b>
Bestandestyp:	<b>0102 Nadelwald/Nadelholzforst</b>				
Charakteristik:					
	Bearbeiter: AVL Bert Mair				

lfd. Nummer:	<b>121</b>	Fläche: in m <sup>2</sup>	<b>1841</b>	Länge in m:	<b>0</b>
Bestandestyp:	<b>0102 Nadelwald/Nadelholzforst</b>				
Charakteristik:					
	Bearbeiter: AVL Bert Mair				
lfd. Nummer:	<b>122</b>	Fläche: in m <sup>2</sup>	<b>270</b>	Länge in m:	<b>0</b>
Bestandestyp:	<b>0102 Nadelwald/Nadelholzforst</b>				
Charakteristik:					
	Bearbeiter: AVL Bert Mair				
lfd. Nummer:	<b>123</b>	Fläche: in m <sup>2</sup>	<b>11389</b>	Länge in m:	<b>0</b>
Bestandestyp:	<b>0102 Nadelwald/Nadelholzforst</b>				
Charakteristik:					
	Bearbeiter: AVL Bert Mair				
lfd. Nummer:	<b>124</b>	Fläche: in m <sup>2</sup>	<b>1590</b>	Länge in m:	<b>172</b>
Bestandestyp:	<b>0104 Laubwald/Laubholzforst</b>				
Charakteristik:					
	Bearbeiter: AVL Bert Mair				
lfd. Nummer:	<b>125</b>	Fläche: in m <sup>2</sup>	<b>3294</b>	Länge in m:	<b>0</b>
Bestandestyp:	<b>0102 Nadelwald/Nadelholzforst</b>				
Charakteristik:					
	Bearbeiter: AVL Bert Mair				
lfd. Nummer:	<b>126</b>	Fläche: in m <sup>2</sup>	<b>1405</b>	Länge in m:	<b>0</b>
Bestandestyp:	<b>0102 Nadelwald/Nadelholzforst</b>				
Charakteristik:					
	Bearbeiter: AVL Bert Mair				
lfd. Nummer:	<b>127</b>	Fläche: in m <sup>2</sup>	<b>1035</b>	Länge in m:	<b>0</b>
Bestandestyp:	<b>0102 Nadelwald/Nadelholzforst</b>				
Charakteristik:					
	Bearbeiter: AVL Bert Mair				
lfd. Nummer:	<b>128</b>	Fläche: in m <sup>2</sup>	<b>19968</b>	Länge in m:	<b>0</b>
Bestandestyp:	<b>0102 Nadelwald/Nadelholzforst</b>				
Charakteristik:					
	Bearbeiter: AVL Bert Mair				
lfd. Nummer:	<b>129</b>	Fläche: in m <sup>2</sup>	<b>3935</b>	Länge in m:	<b>0</b>
Bestandestyp:	<b>0102 Nadelwald/Nadelholzforst</b>				
Charakteristik:					
	Bearbeiter: AVL Bert Mair				
lfd. Nummer:	<b>130</b>	Fläche: in m <sup>2</sup>	<b>783</b>	Länge in m:	<b>0</b>
Bestandestyp:	<b>0102 Nadelwald/Nadelholzforst</b>				
Charakteristik:					
	Bearbeiter: AVL Bert Mair				
lfd. Nummer:	<b>131</b>	Fläche: in m <sup>2</sup>	<b>693</b>	Länge in m:	<b>0</b>
Bestandestyp:	<b>0204 Streuobstbestand (Streuobstwiese/-weide, Obstbaumreihen)</b>				
Charakteristik:					
	Bearbeiter: AVL Bert Mair				
lfd. Nummer:	<b>132</b>	Fläche: in m <sup>2</sup>	<b>1694</b>	Länge in m:	<b>0</b>
Bestandestyp:	<b>0104 Laubwald/Laubholzforst</b>				
Charakteristik:					
	Bearbeiter: AVL Bert Mair				



lfd. Nummer:	<b>133</b>	Fläche: in m <sup>2</sup>	<b>1954</b>	Länge in m:	<b>0</b>
Bestandestyp:	<b>0102 Nadelwald/Nadelholzforst</b>				
Charakteristik:					
	Bearbeiter: AVL Bert Mair				
lfd. Nummer:	<b>134</b>	Fläche: in m <sup>2</sup>	<b>1834</b>	Länge in m:	<b>0</b>
Bestandestyp:	<b>0102 Nadelwald/Nadelholzforst</b>				
Charakteristik:					
	Bearbeiter: AVL Bert Mair				
lfd. Nummer:	<b>135</b>	Fläche: in m <sup>2</sup>	<b>8498</b>	Länge in m:	<b>0</b>
Bestandestyp:	<b>0102 Nadelwald/Nadelholzforst</b>				
Charakteristik:					
	Bearbeiter: AVL Bert Mair				
lfd. Nummer:	<b>136</b>	Fläche: in m <sup>2</sup>	<b>1060</b>	Länge in m:	<b>0</b>
Bestandestyp:	<b>0103 Laub-Nadel-Mischwald/Laub-Nadelholz-Mischforst</b>				
Charakteristik:					
	Bearbeiter: AVL Bert Mair				
lfd. Nummer:	<b>137</b>	Fläche: in m <sup>2</sup>	<b>1177</b>	Länge in m:	<b>0</b>
Bestandestyp:	<b>0104 Laubwald/Laubholzforst</b>				
Charakteristik:					
	Bearbeiter: AVL Bert Mair				
lfd. Nummer:	<b>138</b>	Fläche: in m <sup>2</sup>	<b>1646</b>	Länge in m:	<b>0</b>
Bestandestyp:	<b>0102 Nadelwald/Nadelholzforst</b>				
Charakteristik:					
	Bearbeiter: AVL Bert Mair				
lfd. Nummer:	<b>139</b>	Fläche: in m <sup>2</sup>	<b>13457</b>	Länge in m:	<b>0</b>
Bestandestyp:	<b>0102 Nadelwald/Nadelholzforst</b>				
Charakteristik:					
	Bearbeiter: AVL Bert Mair				
lfd. Nummer:	<b>140</b>	Fläche: in m <sup>2</sup>	<b>1833</b>	Länge in m:	<b>0</b>
Bestandestyp:	<b>0104 Laubwald/Laubholzforst</b>				
Charakteristik:					
	Bearbeiter: AVL Bert Mair				
lfd. Nummer:	<b>141</b>	Fläche: in m <sup>2</sup>	<b>3469</b>	Länge in m:	<b>0</b>
Bestandestyp:	<b>0103 Laub-Nadel-Mischwald/Laub-Nadelholz-Mischforst</b>				
Charakteristik:					
	Bearbeiter: AVL Bert Mair				
lfd. Nummer:	<b>142</b>	Fläche: in m <sup>2</sup>	<b>6445</b>	Länge in m:	<b>0</b>
Bestandestyp:	<b>0102 Nadelwald/Nadelholzforst</b>				
Charakteristik:					
	Bearbeiter: AVL Bert Mair				
lfd. Nummer:	<b>143</b>	Fläche: in m <sup>2</sup>	<b>45442</b>	Länge in m:	<b>0</b>
Bestandestyp:	<b>0102 Nadelwald/Nadelholzforst</b>				
Charakteristik:					
	Bearbeiter: AVL Bert Mair				
lfd. Nummer:	<b>144</b>	Fläche: in m <sup>2</sup>	<b>2840</b>	Länge in m:	<b>0</b>
Bestandestyp:	<b>0102 Nadelwald/Nadelholzforst</b>				
Charakteristik:					
	Bearbeiter: AVL Bert Mair				

lfd. Nummer:	<b>145</b>	Fläche: in m <sup>2</sup>	<b>1701</b>	Länge in m:	<b>0</b>
Bestandestyp:	<b>0204 Streuobstbestand (Streuobstwiese/-weide, Obstbaumreihen)</b>				
Charakteristik:	Bearbeiter: AVL Bert Mair				
lfd. Nummer:	<b>146</b>	Fläche: in m <sup>2</sup>	<b>651</b>	Länge in m:	<b>0</b>
Bestandestyp:	<b>0204 Streuobstbestand (Streuobstwiese/-weide, Obstbaumreihen)</b>				
Charakteristik:	Bearbeiter: AVL Bert Mair				
lfd. Nummer:	<b>147</b>	Fläche: in m <sup>2</sup>	<b>229</b>	Länge in m:	<b>0</b>
Bestandestyp:	<b>0204 Streuobstbestand (Streuobstwiese/-weide, Obstbaumreihen)</b>				
Charakteristik:	Bearbeiter: AVL Bert Mair				
lfd. Nummer:	<b>148</b>	Fläche: in m <sup>2</sup>	<b>1835</b>	Länge in m:	<b>0</b>
Bestandestyp:	<b>0204 Streuobstbestand (Streuobstwiese/-weide, Obstbaumreihen)</b>				
Charakteristik:	Bearbeiter: AVL Bert Mair				
lfd. Nummer:	<b>149</b>	Fläche: in m <sup>2</sup>	<b>486</b>	Länge in m:	<b>0</b>
Bestandestyp:	<b>0102 Nadelwald/Nadelholzforst</b>				
Charakteristik:	Bearbeiter: AVL Bert Mair				
lfd. Nummer:	<b>150</b>	Fläche: in m <sup>2</sup>	<b>1967</b>	Länge in m:	<b>0</b>
Bestandestyp:	<b>0104 Laubwald/Laubholzforst</b>				
Charakteristik:	Bearbeiter: AVL Bert Mair				
lfd. Nummer:	<b>151</b>	Fläche: in m <sup>2</sup>	<b>521</b>	Länge in m:	<b>78</b>
Bestandestyp:	<b>0102 Nadelwald/Nadelholzforst</b>				
Charakteristik:	Bearbeiter: AVL Bert Mair				
lfd. Nummer:	<b>152</b>	Fläche: in m <sup>2</sup>	<b>17867</b>	Länge in m:	<b>0</b>
Bestandestyp:	<b>0102 Nadelwald/Nadelholzforst</b>				
Charakteristik:	Bearbeiter: AVL Bert Mair				
lfd. Nummer:	<b>153</b>	Fläche: in m <sup>2</sup>	<b>14714</b>	Länge in m:	<b>0</b>
Bestandestyp:	<b>0102 Nadelwald/Nadelholzforst</b>				
Charakteristik:	Bearbeiter: AVL Bert Mair				
lfd. Nummer:	<b>154</b>	Fläche: in m <sup>2</sup>	<b>11947</b>	Länge in m:	<b>0</b>
Bestandestyp:	<b>0102 Nadelwald/Nadelholzforst</b>				
Charakteristik:	Bearbeiter: AVL Bert Mair				
lfd. Nummer:	<b>155</b>	Fläche: in m <sup>2</sup>	<b>514</b>	Länge in m:	<b>0</b>
Bestandestyp:	<b>0102 Nadelwald/Nadelholzforst</b>				
Charakteristik:	Bearbeiter: AVL Bert Mair				
lfd. Nummer:	<b>156</b>	Fläche: in m <sup>2</sup>	<b>5728</b>	Länge in m:	<b>0</b>
Bestandestyp:	<b>0102 Nadelwald/Nadelholzforst</b>				
Charakteristik:	Bearbeiter: AVL Bert Mair				

lfd. Nummer:	<b>157</b>	Fläche: in m <sup>2</sup>	<b>17648</b>	Länge in m:	<b>0</b>
Bestandestyp:	<b>0102 Nadelwald/Nadelholzforst</b>				
Charakteristik:					
	Bearbeiter: AVL Bert Mair				
lfd. Nummer:	<b>158</b>	Fläche: in m <sup>2</sup>	<b>23282</b>	Länge in m:	<b>0</b>
Bestandestyp:	<b>0102 Nadelwald/Nadelholzforst</b>				
Charakteristik:					
	Bearbeiter: AVL Bert Mair				
lfd. Nummer:	<b>159</b>	Fläche: in m <sup>2</sup>	<b>5983</b>	Länge in m:	<b>0</b>
Bestandestyp:	<b>0102 Nadelwald/Nadelholzforst</b>				
Charakteristik:					
	Bearbeiter: AVL Bert Mair				
lfd. Nummer:	<b>160</b>	Fläche: in m <sup>2</sup>	<b>448</b>	Länge in m:	<b>0</b>
Bestandestyp:	<b>0102 Nadelwald/Nadelholzforst</b>				
Charakteristik:					
	Bearbeiter: AVL Bert Mair				
lfd. Nummer:	<b>161</b>	Fläche: in m <sup>2</sup>	<b>15581</b>	Länge in m:	<b>0</b>
Bestandestyp:	<b>0102 Nadelwald/Nadelholzforst</b>				
Charakteristik:					
	Bearbeiter: AVL Bert Mair				
lfd. Nummer:	<b>162</b>	Fläche: in m <sup>2</sup>	<b>1664</b>	Länge in m:	<b>0</b>
Bestandestyp:	<b>0102 Nadelwald/Nadelholzforst</b>				
Charakteristik:					
	Bearbeiter: AVL Bert Mair				
lfd. Nummer:	<b>163</b>	Fläche: in m <sup>2</sup>	<b>5650</b>	Länge in m:	<b>0</b>
Bestandestyp:	<b>0102 Nadelwald/Nadelholzforst</b>				
Charakteristik:					
	Bearbeiter: AVL Bert Mair				
lfd. Nummer:	<b>164</b>	Fläche: in m <sup>2</sup>	<b>3220</b>	Länge in m:	<b>0</b>
Bestandestyp:	<b>0102 Nadelwald/Nadelholzforst</b>				
Charakteristik:					
	Bearbeiter: AVL Bert Mair				
lfd. Nummer:	<b>165</b>	Fläche: in m <sup>2</sup>	<b>7365</b>	Länge in m:	<b>0</b>
Bestandestyp:	<b>0102 Nadelwald/Nadelholzforst</b>				
Charakteristik:					
	Bearbeiter: AVL Bert Mair				
lfd. Nummer:	<b>166</b>	Fläche: in m <sup>2</sup>	<b>6712</b>	Länge in m:	<b>0</b>
Bestandestyp:	<b>0102 Nadelwald/Nadelholzforst</b>				
Charakteristik:					
	Bearbeiter: AVL Bert Mair				
lfd. Nummer:	<b>167</b>	Fläche: in m <sup>2</sup>	<b>4381</b>	Länge in m:	<b>0</b>
Bestandestyp:	<b>0204 Streuobstbestand (Streuobstwiese/-weide, Obstbaumreihen)</b>				
Charakteristik:					
	Bearbeiter: AVL Bert Mair				
lfd. Nummer:	<b>168</b>	Fläche: in m <sup>2</sup>	<b>1256</b>	Länge in m:	<b>0</b>
Bestandestyp:	<b>0204 Streuobstbestand (Streuobstwiese/-weide, Obstbaumreihen)</b>				
Charakteristik:					
	Bearbeiter: AVL Bert Mair				



lfd. Nummer:	<b>169</b>	Fläche: in m <sup>2</sup>	<b>5646</b>	Länge in m:	<b>0</b>
Bestandestyp:	<b>0204 Streuobstbestand (Streuobstwiese/-weide, Obstbaumreihen)</b>				
Charakteristik:	Bearbeiter: AVL Bert Mair				
lfd. Nummer:	<b>170</b>	Fläche: in m <sup>2</sup>	<b>1334</b>	Länge in m:	<b>0</b>
Bestandestyp:	<b>0204 Streuobstbestand (Streuobstwiese/-weide, Obstbaumreihen)</b>				
Charakteristik:	Bearbeiter: AVL Bert Mair				
lfd. Nummer:	<b>171</b>	Fläche: in m <sup>2</sup>	<b>1249</b>	Länge in m:	<b>0</b>
Bestandestyp:	<b>0204 Streuobstbestand (Streuobstwiese/-weide, Obstbaumreihen)</b>				
Charakteristik:	Bearbeiter: AVL Bert Mair				
lfd. Nummer:	<b>172</b>	Fläche: in m <sup>2</sup>	<b>2013</b>	Länge in m:	<b>0</b>
Bestandestyp:	<b>0204 Streuobstbestand (Streuobstwiese/-weide, Obstbaumreihen)</b>				
Charakteristik:	Bearbeiter: AVL Bert Mair				
lfd. Nummer:	<b>173</b>	Fläche: in m <sup>2</sup>	<b>3543</b>	Länge in m:	<b>0</b>
Bestandestyp:	<b>0204 Streuobstbestand (Streuobstwiese/-weide, Obstbaumreihen)</b>				
Charakteristik:	Bearbeiter: AVL Bert Mair				
lfd. Nummer:	<b>174</b>	Fläche: in m <sup>2</sup>	<b>426</b>	Länge in m:	<b>0</b>
Bestandestyp:	<b>0204 Streuobstbestand (Streuobstwiese/-weide, Obstbaumreihen)</b>				
Charakteristik:	Bearbeiter: AVL Bert Mair				
lfd. Nummer:	<b>175</b>	Fläche: in m <sup>2</sup>	<b>3033</b>	Länge in m:	<b>0</b>
Bestandestyp:	<b>0104 Laubwald/Laubholzforst</b>				
Charakteristik:	Bearbeiter: AVL Bert Mair				
lfd. Nummer:	<b>176</b>	Fläche: in m <sup>2</sup>	<b>4580</b>	Länge in m:	<b>0</b>
Bestandestyp:	<b>0204 Streuobstbestand (Streuobstwiese/-weide, Obstbaumreihen)</b>				
Charakteristik:	Bearbeiter: AVL Bert Mair				
lfd. Nummer:	<b>177</b>	Fläche: in m <sup>2</sup>	<b>789</b>	Länge in m:	<b>0</b>
Bestandestyp:	<b>0204 Streuobstbestand (Streuobstwiese/-weide, Obstbaumreihen)</b>				
Charakteristik:	Bearbeiter: AVL Bert Mair				
lfd. Nummer:	<b>178</b>	Fläche: in m <sup>2</sup>	<b>4718</b>	Länge in m:	<b>0</b>
Bestandestyp:	<b>0104 Laubwald/Laubholzforst</b>				
Charakteristik:	Bearbeiter: AVL Bert Mair				
lfd. Nummer:	<b>179</b>	Fläche: in m <sup>2</sup>	<b>1282</b>	Länge in m:	<b>0</b>
Bestandestyp:	<b>0104 Laubwald/Laubholzforst</b>				
Charakteristik:	Bearbeiter: AVL Bert Mair				
lfd. Nummer:	<b>180</b>	Fläche: in m <sup>2</sup>	<b>520</b>	Länge in m:	<b>0</b>
Bestandestyp:	<b>0204 Streuobstbestand (Streuobstwiese/-weide, Obstbaumreihen)</b>				
Charakteristik:	Bearbeiter: AVL Bert Mair				

lfd. Nummer:	<b>181</b>	Fläche: in m <sup>2</sup>	<b>2846</b>	Länge in m:	<b>0</b>
Bestandestyp:	<b>0204 Streuobstbestand (Streuobstwiese/-weide, Obstbaumreihen)</b>				
Charakteristik:	Bearbeiter: AVL Bert Mair				
lfd. Nummer:	<b>182</b>	Fläche: in m <sup>2</sup>	<b>3551</b>	Länge in m:	<b>0</b>
Bestandestyp:	<b>0104 Laubwald/Laubholzforst</b>				
Charakteristik:	Bearbeiter: AVL Bert Mair				
lfd. Nummer:	<b>183</b>	Fläche: in m <sup>2</sup>	<b>1864</b>	Länge in m:	<b>0</b>
Bestandestyp:	<b>0104 Laubwald/Laubholzforst</b>				
Charakteristik:	Bearbeiter: AVL Bert Mair				
lfd. Nummer:	<b>184</b>	Fläche: in m <sup>2</sup>	<b>869</b>	Länge in m:	<b>0</b>
Bestandestyp:	<b>0204 Streuobstbestand (Streuobstwiese/-weide, Obstbaumreihen)</b>				
Charakteristik:	Bearbeiter: AVL Bert Mair				
lfd. Nummer:	<b>185</b>	Fläche: in m <sup>2</sup>	<b>998</b>	Länge in m:	<b>0</b>
Bestandestyp:	<b>0102 Nadelwald/Nadelholzforst</b>				
Charakteristik:	Bearbeiter: AVL Bert Mair				
lfd. Nummer:	<b>186</b>	Fläche: in m <sup>2</sup>	<b>2123</b>	Länge in m:	<b>0</b>
Bestandestyp:	<b>0204 Streuobstbestand (Streuobstwiese/-weide, Obstbaumreihen)</b>				
Charakteristik:	Bearbeiter: AVL Bert Mair				
lfd. Nummer:	<b>187</b>	Fläche: in m <sup>2</sup>	<b>1036</b>	Länge in m:	<b>0</b>
Bestandestyp:	<b>0204 Streuobstbestand (Streuobstwiese/-weide, Obstbaumreihen)</b>				
Charakteristik:	Bearbeiter: AVL Bert Mair				
lfd. Nummer:	<b>188</b>	Fläche: in m <sup>2</sup>	<b>2310</b>	Länge in m:	<b>0</b>
Bestandestyp:	<b>0204 Streuobstbestand (Streuobstwiese/-weide, Obstbaumreihen)</b>				
Charakteristik:	Bearbeiter: AVL Bert Mair				
lfd. Nummer:	<b>189</b>	Fläche: in m <sup>2</sup>	<b>3627</b>	Länge in m:	<b>0</b>
Bestandestyp:	<b>0204 Streuobstbestand (Streuobstwiese/-weide, Obstbaumreihen)</b>				
Charakteristik:	Bearbeiter: AVL Bert Mair				
lfd. Nummer:	<b>190</b>	Fläche: in m <sup>2</sup>	<b>3248</b>	Länge in m:	<b>0</b>
Bestandestyp:	<b>0204 Streuobstbestand (Streuobstwiese/-weide, Obstbaumreihen)</b>				
Charakteristik:	Bearbeiter: AVL Bert Mair				
lfd. Nummer:	<b>191</b>	Fläche: in m <sup>2</sup>	<b>1081</b>	Länge in m:	<b>0</b>
Bestandestyp:	<b>0204 Streuobstbestand (Streuobstwiese/-weide, Obstbaumreihen)</b>				
Charakteristik:	Bearbeiter: AVL Bert Mair				
lfd. Nummer:	<b>192</b>	Fläche: in m <sup>2</sup>	<b>1402</b>	Länge in m:	<b>0</b>
Bestandestyp:	<b>0204 Streuobstbestand (Streuobstwiese/-weide, Obstbaumreihen)</b>				
Charakteristik:	Bearbeiter: AVL Bert Mair				

lfd. Nummer:	<b>193</b>	Fläche: in m <sup>2</sup>	<b>2264</b>	Länge in m:	<b>0</b>
Bestandestyp:	<b>0102 Nadelwald/Nadelholzforst</b>				
Charakteristik:	Bearbeiter: AVL Bert Mair				
lfd. Nummer:	<b>194</b>	Fläche: in m <sup>2</sup>	<b>2424</b>	Länge in m:	<b>0</b>
Bestandestyp:	<b>0204 Streuobstbestand (Streuobstwiese/-weide, Obstbaumreihen)</b>				
Charakteristik:	Bearbeiter: AVL Bert Mair				
lfd. Nummer:	<b>195</b>	Fläche: in m <sup>2</sup>	<b>589</b>	Länge in m:	<b>0</b>
Bestandestyp:	<b>0204 Streuobstbestand (Streuobstwiese/-weide, Obstbaumreihen)</b>				
Charakteristik:	Bearbeiter: AVL Bert Mair				
lfd. Nummer:	<b>196</b>	Fläche: in m <sup>2</sup>	<b>2024</b>	Länge in m:	<b>0</b>
Bestandestyp:	<b>0204 Streuobstbestand (Streuobstwiese/-weide, Obstbaumreihen)</b>				
Charakteristik:	Bearbeiter: AVL Bert Mair				
lfd. Nummer:	<b>197</b>	Fläche: in m <sup>2</sup>	<b>634</b>	Länge in m:	<b>0</b>
Bestandestyp:	<b>0204 Streuobstbestand (Streuobstwiese/-weide, Obstbaumreihen)</b>				
Charakteristik:	Bearbeiter: AVL Bert Mair				
lfd. Nummer:	<b>198</b>	Fläche: in m <sup>2</sup>	<b>5313</b>	Länge in m:	<b>0</b>
Bestandestyp:	<b>0102 Nadelwald/Nadelholzforst</b>				
Charakteristik:	Bearbeiter: AVL Bert Mair				
lfd. Nummer:	<b>199</b>	Fläche: in m <sup>2</sup>	<b>6869</b>	Länge in m:	<b>0</b>
Bestandestyp:	<b>0104 Laubwald/Laubholzforst</b>				
Charakteristik:	Bearbeiter: AVL Bert Mair				
lfd. Nummer:	<b>200</b>	Fläche: in m <sup>2</sup>	<b>1534</b>	Länge in m:	<b>0</b>
Bestandestyp:	<b>0204 Streuobstbestand (Streuobstwiese/-weide, Obstbaumreihen)</b>				
Charakteristik:	Bearbeiter: AVL Bert Mair				
lfd. Nummer:	<b>201</b>	Fläche: in m <sup>2</sup>	<b>2676</b>	Länge in m:	<b>0</b>
Bestandestyp:	<b>0204 Streuobstbestand (Streuobstwiese/-weide, Obstbaumreihen)</b>				
Charakteristik:	Bearbeiter: AVL Bert Mair				
lfd. Nummer:	<b>202</b>	Fläche: in m <sup>2</sup>	<b>5524</b>	Länge in m:	<b>0</b>
Bestandestyp:	<b>0204 Streuobstbestand (Streuobstwiese/-weide, Obstbaumreihen)</b>				
Charakteristik:	Bearbeiter: AVL Bert Mair				
lfd. Nummer:	<b>203</b>	Fläche: in m <sup>2</sup>	<b>6629</b>	Länge in m:	<b>0</b>
Bestandestyp:	<b>0204 Streuobstbestand (Streuobstwiese/-weide, Obstbaumreihen)</b>				
Charakteristik:	Bearbeiter: AVL Bert Mair				
lfd. Nummer:	<b>204</b>	Fläche: in m <sup>2</sup>	<b>1069</b>	Länge in m:	<b>0</b>
Bestandestyp:	<b>0204 Streuobstbestand (Streuobstwiese/-weide, Obstbaumreihen)</b>				
Charakteristik:	Bearbeiter: AVL Bert Mair				



lfd. Nummer:	<b>205</b>	Fläche: in m <sup>2</sup>	<b>8192</b>	Länge in m:	<b>0</b>
Bestandestyp:	<b>0103 Laub-Nadel-Mischwald/Laub-Nadelholz-Mischforst</b>				
Charakteristik:	Bearbeiter: AVL Bert Mair				
lfd. Nummer:	<b>206</b>	Fläche: in m <sup>2</sup>	<b>1810</b>	Länge in m:	<b>0</b>
Bestandestyp:	<b>0103 Laub-Nadel-Mischwald/Laub-Nadelholz-Mischforst</b>				
Charakteristik:	Bearbeiter: AVL Bert Mair				
lfd. Nummer:	<b>207</b>	Fläche: in m <sup>2</sup>	<b>1237</b>	Länge in m:	<b>0</b>
Bestandestyp:	<b>0204 Streuobstbestand (Streuobstwiese/-weide, Obstbaumreihen)</b>				
Charakteristik:	Bearbeiter: AVL Bert Mair				
lfd. Nummer:	<b>208</b>	Fläche: in m <sup>2</sup>	<b>1418</b>	Länge in m:	<b>0</b>
Bestandestyp:	<b>0204 Streuobstbestand (Streuobstwiese/-weide, Obstbaumreihen)</b>				
Charakteristik:	Bearbeiter: AVL Bert Mair				
lfd. Nummer:	<b>209</b>	Fläche: in m <sup>2</sup>	<b>2136</b>	Länge in m:	<b>0</b>
Bestandestyp:	<b>0102 Nadelwald/Nadelholzforst</b>				
Charakteristik:	Bearbeiter: AVL Bert Mair				
lfd. Nummer:	<b>210</b>	Fläche: in m <sup>2</sup>	<b>1687</b>	Länge in m:	<b>0</b>
Bestandestyp:	<b>0204 Streuobstbestand (Streuobstwiese/-weide, Obstbaumreihen)</b>				
Charakteristik:	Bearbeiter: AVL Bert Mair				
lfd. Nummer:	<b>211</b>	Fläche: in m <sup>2</sup>	<b>12499</b>	Länge in m:	<b>0</b>
Bestandestyp:	<b>0102 Nadelwald/Nadelholzforst</b>				
Charakteristik:	Bearbeiter: AVL Bert Mair				
lfd. Nummer:	<b>212</b>	Fläche: in m <sup>2</sup>	<b>5200</b>	Länge in m:	<b>0</b>
Bestandestyp:	<b>0204 Streuobstbestand (Streuobstwiese/-weide, Obstbaumreihen)</b>				
Charakteristik:	Bearbeiter: AVL Bert Mair				
lfd. Nummer:	<b>213</b>	Fläche: in m <sup>2</sup>	<b>127122</b>	Länge in m:	<b>0</b>
Bestandestyp:	<b>0102 Nadelwald/Nadelholzforst</b>				
Charakteristik:	Bearbeiter: AVL Bert Mair				
lfd. Nummer:	<b>214</b>	Fläche: in m <sup>2</sup>	<b>2997</b>	Länge in m:	<b>0</b>
Bestandestyp:	<b>0102 Nadelwald/Nadelholzforst</b>				
Charakteristik:	Bearbeiter: AVL Bert Mair				
lfd. Nummer:	<b>215</b>	Fläche: in m <sup>2</sup>	<b>5512</b>	Länge in m:	<b>0</b>
Bestandestyp:	<b>0102 Nadelwald/Nadelholzforst</b>				
Charakteristik:	Bearbeiter: AVL Bert Mair				
lfd. Nummer:	<b>216</b>	Fläche: in m <sup>2</sup>	<b>647</b>	Länge in m:	<b>0</b>
Bestandestyp:	<b>0204 Streuobstbestand (Streuobstwiese/-weide, Obstbaumreihen)</b>				
Charakteristik:	Bearbeiter: AVL Bert Mair				

lfd. Nummer:	<b>217</b>	Fläche: in m <sup>2</sup>	<b>1843</b>	Länge in m:	<b>0</b>
Bestandestyp:	<b>0102 Nadelwald/Nadelholzforst</b>				
Charakteristik:	Bearbeiter: AVL Bert Mair				
lfd. Nummer:	<b>218</b>	Fläche: in m <sup>2</sup>	<b>706</b>	Länge in m:	<b>0</b>
Bestandestyp:	<b>0204 Streuobstbestand (Streuobstwiese/-weide, Obstbaumreihen)</b>				
Charakteristik:	Bearbeiter: AVL Bert Mair				
lfd. Nummer:	<b>219</b>	Fläche: in m <sup>2</sup>	<b>36178</b>	Länge in m:	<b>0</b>
Bestandestyp:	<b>0102 Nadelwald/Nadelholzforst</b>				
Charakteristik:	Bearbeiter: AVL Bert Mair				
lfd. Nummer:	<b>220</b>	Fläche: in m <sup>2</sup>	<b>32593</b>	Länge in m:	<b>0</b>
Bestandestyp:	<b>0102 Nadelwald/Nadelholzforst</b>				
Charakteristik:	Bearbeiter: AVL Bert Mair				
lfd. Nummer:	<b>221</b>	Fläche: in m <sup>2</sup>	<b>519</b>	Länge in m:	<b>0</b>
Bestandestyp:	<b>0204 Streuobstbestand (Streuobstwiese/-weide, Obstbaumreihen)</b>				
Charakteristik:	Bearbeiter: AVL Bert Mair				
lfd. Nummer:	<b>222</b>	Fläche: in m <sup>2</sup>	<b>1347</b>	Länge in m:	<b>0</b>
Bestandestyp:	<b>0204 Streuobstbestand (Streuobstwiese/-weide, Obstbaumreihen)</b>				
Charakteristik:	Bearbeiter: AVL Bert Mair				
lfd. Nummer:	<b>223</b>	Fläche: in m <sup>2</sup>	<b>85472</b>	Länge in m:	<b>0</b>
Bestandestyp:	<b>0102 Nadelwald/Nadelholzforst</b>				
Charakteristik:	Bearbeiter: AVL Bert Mair				
lfd. Nummer:	<b>224</b>	Fläche: in m <sup>2</sup>	<b>61270</b>	Länge in m:	<b>0</b>
Bestandestyp:	<b>0102 Nadelwald/Nadelholzforst</b>				
Charakteristik:	Bearbeiter: AVL Bert Mair				
lfd. Nummer:	<b>225</b>	Fläche: in m <sup>2</sup>	<b>3178</b>	Länge in m:	<b>0</b>
Bestandestyp:	<b>0104 Laubwald/Laubholzforst</b>				
Charakteristik:	Bearbeiter: AVL Bert Mair				
lfd. Nummer:	<b>226</b>	Fläche: in m <sup>2</sup>	<b>1583</b>	Länge in m:	<b>0</b>
Bestandestyp:	<b>0204 Streuobstbestand (Streuobstwiese/-weide, Obstbaumreihen)</b>				
Charakteristik:	Bearbeiter: AVL Bert Mair				
lfd. Nummer:	<b>227</b>	Fläche: in m <sup>2</sup>	<b>3862</b>	Länge in m:	<b>0</b>
Bestandestyp:	<b>0204 Streuobstbestand (Streuobstwiese/-weide, Obstbaumreihen)</b>				
Charakteristik:	Bearbeiter: AVL Bert Mair				
lfd. Nummer:	<b>228</b>	Fläche: in m <sup>2</sup>	<b>1874</b>	Länge in m:	<b>0</b>
Bestandestyp:	<b>0204 Streuobstbestand (Streuobstwiese/-weide, Obstbaumreihen)</b>				
Charakteristik:	Bearbeiter: AVL Bert Mair				

lfd. Nummer:	<b>229</b>	Fläche: in m <sup>2</sup>	<b>1081</b>	Länge in m:	<b>0</b>
Bestandestyp:	<b>0204 Streuobstbestand (Streuobstwiese/-weide, Obstbaumreihen)</b>				
Charakteristik:	Bearbeiter: AVL Bert Mair				
lfd. Nummer:	<b>230</b>	Fläche: in m <sup>2</sup>	<b>3480</b>	Länge in m:	<b>0</b>
Bestandestyp:	<b>0204 Streuobstbestand (Streuobstwiese/-weide, Obstbaumreihen)</b>				
Charakteristik:	Bearbeiter: AVL Bert Mair				
lfd. Nummer:	<b>231</b>	Fläche: in m <sup>2</sup>	<b>1774</b>	Länge in m:	<b>0</b>
Bestandestyp:	<b>0204 Streuobstbestand (Streuobstwiese/-weide, Obstbaumreihen)</b>				
Charakteristik:	Bearbeiter: AVL Bert Mair				
lfd. Nummer:	<b>232</b>	Fläche: in m <sup>2</sup>	<b>1978</b>	Länge in m:	<b>0</b>
Bestandestyp:	<b>0204 Streuobstbestand (Streuobstwiese/-weide, Obstbaumreihen)</b>				
Charakteristik:	Bearbeiter: AVL Bert Mair				
lfd. Nummer:	<b>233</b>	Fläche: in m <sup>2</sup>	<b>15719</b>	Länge in m:	<b>0</b>
Bestandestyp:	<b>0102 Nadelwald/Nadelholzforst</b>				
Charakteristik:	Bearbeiter: AVL Bert Mair				
lfd. Nummer:	<b>234</b>	Fläche: in m <sup>2</sup>	<b>625</b>	Länge in m:	<b>0</b>
Bestandestyp:	<b>0204 Streuobstbestand (Streuobstwiese/-weide, Obstbaumreihen)</b>				
Charakteristik:	Bearbeiter: AVL Bert Mair				
lfd. Nummer:	<b>235</b>	Fläche: in m <sup>2</sup>	<b>664</b>	Länge in m:	<b>0</b>
Bestandestyp:	<b>0102 Nadelwald/Nadelholzforst</b>				
Charakteristik:	Bearbeiter: AVL Bert Mair				
lfd. Nummer:	<b>236</b>	Fläche: in m <sup>2</sup>	<b>3942</b>	Länge in m:	<b>0</b>
Bestandestyp:	<b>0102 Nadelwald/Nadelholzforst</b>				
Charakteristik:	Bearbeiter: AVL Bert Mair				
lfd. Nummer:	<b>237</b>	Fläche: in m <sup>2</sup>	<b>216</b>	Länge in m:	<b>0</b>
Bestandestyp:	<b>0204 Streuobstbestand (Streuobstwiese/-weide, Obstbaumreihen)</b>				
Charakteristik:	Bearbeiter: AVL Bert Mair				
lfd. Nummer:	<b>238</b>	Fläche: in m <sup>2</sup>	<b>993</b>	Länge in m:	<b>0</b>
Bestandestyp:	<b>0204 Streuobstbestand (Streuobstwiese/-weide, Obstbaumreihen)</b>				
Charakteristik:	Bearbeiter: AVL Bert Mair				
lfd. Nummer:	<b>239</b>	Fläche: in m <sup>2</sup>	<b>3603</b>	Länge in m:	<b>0</b>
Bestandestyp:	<b>0204 Streuobstbestand (Streuobstwiese/-weide, Obstbaumreihen)</b>				
Charakteristik:	Bearbeiter: AVL Bert Mair				
lfd. Nummer:	<b>240</b>	Fläche: in m <sup>2</sup>	<b>608</b>	Länge in m:	<b>0</b>
Bestandestyp:	<b>0204 Streuobstbestand (Streuobstwiese/-weide, Obstbaumreihen)</b>				
Charakteristik:	Bearbeiter: AVL Bert Mair				



lfd. Nummer:	<b>241</b>	Fläche: in m <sup>2</sup>	<b>1287</b>	Länge in m:	<b>0</b>
Bestandestyp:	<b>0104 Laubwald/Laubholzforst</b>				
Charakteristik:					
	Bearbeiter: AVL Bert Mair				
lfd. Nummer:	<b>242</b>	Fläche: in m <sup>2</sup>	<b>2053</b>	Länge in m:	<b>0</b>
Bestandestyp:	<b>0204 Streuobstbestand (Streuobstwiese/-weide, Obstbaumreihen)</b>				
Charakteristik:					
	Bearbeiter: AVL Bert Mair				
lfd. Nummer:	<b>243</b>	Fläche: in m <sup>2</sup>	<b>7809</b>	Länge in m:	<b>0</b>
Bestandestyp:	<b>0204 Streuobstbestand (Streuobstwiese/-weide, Obstbaumreihen)</b>				
Charakteristik:					
	Bearbeiter: AVL Bert Mair				
lfd. Nummer:	<b>244</b>	Fläche: in m <sup>2</sup>	<b>4385</b>	Länge in m:	<b>0</b>
Bestandestyp:	<b>0102 Nadelwald/Nadelholzforst</b>				
Charakteristik:					
	Bearbeiter: AVL Bert Mair				
lfd. Nummer:	<b>245</b>	Fläche: in m <sup>2</sup>	<b>2273</b>	Länge in m:	<b>0</b>
Bestandestyp:	<b>0204 Streuobstbestand (Streuobstwiese/-weide, Obstbaumreihen)</b>				
Charakteristik:					
	Bearbeiter: AVL Bert Mair				
lfd. Nummer:	<b>246</b>	Fläche: in m <sup>2</sup>	<b>11638</b>	Länge in m:	<b>0</b>
Bestandestyp:	<b>0104 Laubwald/Laubholzforst</b>				
Charakteristik:					
	Bearbeiter: AVL Bert Mair				
lfd. Nummer:	<b>247</b>	Fläche: in m <sup>2</sup>	<b>7112</b>	Länge in m:	<b>0</b>
Bestandestyp:	<b>0104 Laubwald/Laubholzforst</b>				
Charakteristik:					
	Bearbeiter: AVL Bert Mair				
lfd. Nummer:	<b>248</b>	Fläche: in m <sup>2</sup>	<b>1620</b>	Länge in m:	<b>0</b>
Bestandestyp:	<b>0104 Laubwald/Laubholzforst</b>				
Charakteristik:					
	Bearbeiter: AVL Bert Mair				
lfd. Nummer:	<b>249</b>	Fläche: in m <sup>2</sup>	<b>32194</b>	Länge in m:	<b>0</b>
Bestandestyp:	<b>0102 Nadelwald/Nadelholzforst</b>				
Charakteristik:					
	Bearbeiter: AVL Bert Mair				
lfd. Nummer:	<b>250</b>	Fläche: in m <sup>2</sup>	<b>365</b>	Länge in m:	<b>0</b>
Bestandestyp:	<b>0204 Streuobstbestand (Streuobstwiese/-weide, Obstbaumreihen)</b>				
Charakteristik:					
	Bearbeiter: AVL Bert Mair				
lfd. Nummer:	<b>251</b>	Fläche: in m <sup>2</sup>	<b>5149</b>	Länge in m:	<b>0</b>
Bestandestyp:	<b>0104 Laubwald/Laubholzforst</b>				
Charakteristik:					
	Bearbeiter: AVL Bert Mair				
lfd. Nummer:	<b>252</b>	Fläche: in m <sup>2</sup>	<b>9247</b>	Länge in m:	<b>0</b>
Bestandestyp:	<b>0204 Streuobstbestand (Streuobstwiese/-weide, Obstbaumreihen)</b>				
Charakteristik:					
	Bearbeiter: AVL Bert Mair				

lfd. Nummer:	<b>253</b>	Fläche: in m <sup>2</sup>	<b>6315</b>	Länge in m:	<b>0</b>
Bestandestyp:	<b>0102 Nadelwald/Nadelholzforst</b>				
Charakteristik:					
	Bearbeiter: AVL Bert Mair				
lfd. Nummer:	<b>254</b>	Fläche: in m <sup>2</sup>	<b>1046</b>	Länge in m:	<b>0</b>
Bestandestyp:	<b>0104 Laubwald/Laubholzforst</b>				
Charakteristik:					
	Bearbeiter: AVL Bert Mair				
lfd. Nummer:	<b>255</b>	Fläche: in m <sup>2</sup>	<b>775</b>	Länge in m:	<b>0</b>
Bestandestyp:	<b>0204 Streuobstbestand (Streuobstwiese/-weide, Obstbaumreihen)</b>				
Charakteristik:					
	Bearbeiter: AVL Bert Mair				
lfd. Nummer:	<b>256</b>	Fläche: in m <sup>2</sup>	<b>730</b>	Länge in m:	<b>0</b>
Bestandestyp:	<b>0204 Streuobstbestand (Streuobstwiese/-weide, Obstbaumreihen)</b>				
Charakteristik:					
	Bearbeiter: AVL Bert Mair				
lfd. Nummer:	<b>257</b>	Fläche: in m <sup>2</sup>	<b>827</b>	Länge in m:	<b>0</b>
Bestandestyp:	<b>0204 Streuobstbestand (Streuobstwiese/-weide, Obstbaumreihen)</b>				
Charakteristik:					
	Bearbeiter: AVL Bert Mair				
lfd. Nummer:	<b>258</b>	Fläche: in m <sup>2</sup>	<b>412</b>	Länge in m:	<b>0</b>
Bestandestyp:	<b>0204 Streuobstbestand (Streuobstwiese/-weide, Obstbaumreihen)</b>				
Charakteristik:					
	Bearbeiter: AVL Bert Mair				
lfd. Nummer:	<b>259</b>	Fläche: in m <sup>2</sup>	<b>8928</b>	Länge in m:	<b>0</b>
Bestandestyp:	<b>0103 Laub-Nadel-Mischwald/Laub-Nadelholz-Mischforst</b>				
Charakteristik:					
	Bearbeiter: AVL Bert Mair				
lfd. Nummer:	<b>260</b>	Fläche: in m <sup>2</sup>	<b>20575</b>	Länge in m:	<b>0</b>
Bestandestyp:	<b>0103 Laub-Nadel-Mischwald/Laub-Nadelholz-Mischforst</b>				
Charakteristik:					
	Bearbeiter: AVL Bert Mair				
lfd. Nummer:	<b>261</b>	Fläche: in m <sup>2</sup>	<b>42458</b>	Länge in m:	<b>0</b>
Bestandestyp:	<b>0102 Nadelwald/Nadelholzforst</b>				
Charakteristik:					
	Bearbeiter: AVL Bert Mair				
lfd. Nummer:	<b>262</b>	Fläche: in m <sup>2</sup>	<b>21517</b>	Länge in m:	<b>0</b>
Bestandestyp:	<b>0102 Nadelwald/Nadelholzforst</b>				
Charakteristik:					
	Bearbeiter: AVL Bert Mair				
lfd. Nummer:	<b>263</b>	Fläche: in m <sup>2</sup>	<b>5296</b>	Länge in m:	<b>0</b>
Bestandestyp:	<b>0102 Nadelwald/Nadelholzforst</b>				
Charakteristik:					
	Bearbeiter: AVL Bert Mair				
lfd. Nummer:	<b>264</b>	Fläche: in m <sup>2</sup>	<b>5810</b>	Länge in m:	<b>0</b>
Bestandestyp:	<b>0102 Nadelwald/Nadelholzforst</b>				
Charakteristik:					
	Bearbeiter: AVL Bert Mair				

lfd. Nummer:	<b>265</b>	Fläche: in m <sup>2</sup>	<b>1102</b>	Länge in m:	<b>0</b>
Bestandestyp:	<b>0104 Laubwald/Laubholzforst</b>				
Charakteristik:					
	Bearbeiter: AVL Bert Mair				
lfd. Nummer:	<b>266</b>	Fläche: in m <sup>2</sup>	<b>60693</b>	Länge in m:	<b>0</b>
Bestandestyp:	<b>0102 Nadelwald/Nadelholzforst</b>				
Charakteristik:					
	Bearbeiter: AVL Bert Mair				
lfd. Nummer:	<b>267</b>	Fläche: in m <sup>2</sup>	<b>631</b>	Länge in m:	<b>0</b>
Bestandestyp:	<b>0204 Streuobstbestand (Streuobstwiese/-weide, Obstbaumreihen)</b>				
Charakteristik:					
	Bearbeiter: AVL Bert Mair				
lfd. Nummer:	<b>268</b>	Fläche: in m <sup>2</sup>	<b>937</b>	Länge in m:	<b>0</b>
Bestandestyp:	<b>0204 Streuobstbestand (Streuobstwiese/-weide, Obstbaumreihen)</b>				
Charakteristik:					
	Bearbeiter: AVL Bert Mair				
lfd. Nummer:	<b>269</b>	Fläche: in m <sup>2</sup>	<b>5602</b>	Länge in m:	<b>0</b>
Bestandestyp:	<b>0204 Streuobstbestand (Streuobstwiese/-weide, Obstbaumreihen)</b>				
Charakteristik:					
	Bearbeiter: AVL Bert Mair				
lfd. Nummer:	<b>270</b>	Fläche: in m <sup>2</sup>	<b>1487</b>	Länge in m:	<b>0</b>
Bestandestyp:	<b>0204 Streuobstbestand (Streuobstwiese/-weide, Obstbaumreihen)</b>				
Charakteristik:					
	Bearbeiter: AVL Bert Mair				
lfd. Nummer:	<b>271</b>	Fläche: in m <sup>2</sup>	<b>2283</b>	Länge in m:	<b>0</b>
Bestandestyp:	<b>0103 Laub-Nadel-Mischwald/Laub-Nadelholz-Mischforst</b>				
Charakteristik:					
	Bearbeiter: AVL Bert Mair				
lfd. Nummer:	<b>272</b>	Fläche: in m <sup>2</sup>	<b>1684</b>	Länge in m:	<b>0</b>
Bestandestyp:	<b>0204 Streuobstbestand (Streuobstwiese/-weide, Obstbaumreihen)</b>				
Charakteristik:					
	Bearbeiter: AVL Bert Mair				
lfd. Nummer:	<b>273</b>	Fläche: in m <sup>2</sup>	<b>1267</b>	Länge in m:	<b>0</b>
Bestandestyp:	<b>0204 Streuobstbestand (Streuobstwiese/-weide, Obstbaumreihen)</b>				
Charakteristik:					
	Bearbeiter: AVL Bert Mair				
lfd. Nummer:	<b>274</b>	Fläche: in m <sup>2</sup>	<b>475</b>	Länge in m:	<b>0</b>
Bestandestyp:	<b>0204 Streuobstbestand (Streuobstwiese/-weide, Obstbaumreihen)</b>				
Charakteristik:					
	Bearbeiter: AVL Bert Mair				
lfd. Nummer:	<b>275</b>	Fläche: in m <sup>2</sup>	<b>1180</b>	Länge in m:	<b>0</b>
Bestandestyp:	<b>0204 Streuobstbestand (Streuobstwiese/-weide, Obstbaumreihen)</b>				
Charakteristik:					
	Bearbeiter: AVL Bert Mair				
lfd. Nummer:	<b>276</b>	Fläche: in m <sup>2</sup>	<b>1647</b>	Länge in m:	<b>0</b>
Bestandestyp:	<b>0204 Streuobstbestand (Streuobstwiese/-weide, Obstbaumreihen)</b>				
Charakteristik:					
	Bearbeiter: AVL Bert Mair				

lfd. Nummer:	<b>277</b>	Fläche: in m <sup>2</sup>	<b>2599</b>	Länge in m:	<b>0</b>
Bestandestyp:	<b>0204 Streuobstbestand (Streuobstwiese/-weide, Obstbaumreihen)</b>				
Charakteristik:	Bearbeiter: AVL Bert Mair				
lfd. Nummer:	<b>278</b>	Fläche: in m <sup>2</sup>	<b>736</b>	Länge in m:	<b>0</b>
Bestandestyp:	<b>0204 Streuobstbestand (Streuobstwiese/-weide, Obstbaumreihen)</b>				
Charakteristik:	Bearbeiter: AVL Bert Mair				
lfd. Nummer:	<b>279</b>	Fläche: in m <sup>2</sup>	<b>28113</b>	Länge in m:	<b>0</b>
Bestandestyp:	<b>0102 Nadelwald/Nadelholzforst</b>				
Charakteristik:	Bearbeiter: AVL Bert Mair				
lfd. Nummer:	<b>280</b>	Fläche: in m <sup>2</sup>	<b>939</b>	Länge in m:	<b>0</b>
Bestandestyp:	<b>0102 Nadelwald/Nadelholzforst</b>				
Charakteristik:	Bearbeiter: AVL Bert Mair				
lfd. Nummer:	<b>281</b>	Fläche: in m <sup>2</sup>	<b>1659</b>	Länge in m:	<b>0</b>
Bestandestyp:	<b>0204 Streuobstbestand (Streuobstwiese/-weide, Obstbaumreihen)</b>				
Charakteristik:	Bearbeiter: AVL Bert Mair				
lfd. Nummer:	<b>282</b>	Fläche: in m <sup>2</sup>	<b>1139</b>	Länge in m:	<b>0</b>
Bestandestyp:	<b>0204 Streuobstbestand (Streuobstwiese/-weide, Obstbaumreihen)</b>				
Charakteristik:	Bearbeiter: AVL Bert Mair				
lfd. Nummer:	<b>283</b>	Fläche: in m <sup>2</sup>	<b>2666</b>	Länge in m:	<b>0</b>
Bestandestyp:	<b>0104 Laubwald/Laubholzforst</b>				
Charakteristik:	Bearbeiter: AVL Bert Mair				
lfd. Nummer:	<b>284</b>	Fläche: in m <sup>2</sup>	<b>968</b>	Länge in m:	<b>0</b>
Bestandestyp:	<b>0204 Streuobstbestand (Streuobstwiese/-weide, Obstbaumreihen)</b>				
Charakteristik:	Bearbeiter: AVL Bert Mair				
lfd. Nummer:	<b>285</b>	Fläche: in m <sup>2</sup>	<b>855</b>	Länge in m:	<b>0</b>
Bestandestyp:	<b>0204 Streuobstbestand (Streuobstwiese/-weide, Obstbaumreihen)</b>				
Charakteristik:	Bearbeiter: AVL Bert Mair				
lfd. Nummer:	<b>286</b>	Fläche: in m <sup>2</sup>	<b>2610</b>	Länge in m:	<b>0</b>
Bestandestyp:	<b>0204 Streuobstbestand (Streuobstwiese/-weide, Obstbaumreihen)</b>				
Charakteristik:	Bearbeiter: AVL Bert Mair				
lfd. Nummer:	<b>287</b>	Fläche: in m <sup>2</sup>	<b>7360</b>	Länge in m:	<b>0</b>
Bestandestyp:	<b>0102 Nadelwald/Nadelholzforst</b>				
Charakteristik:	Bearbeiter: AVL Bert Mair				
lfd. Nummer:	<b>288</b>	Fläche: in m <sup>2</sup>	<b>614</b>	Länge in m:	<b>0</b>
Bestandestyp:	<b>0102 Nadelwald/Nadelholzforst</b>				
Charakteristik:	Bearbeiter: AVL Bert Mair				



lfd. Nummer:	<b>289</b>	Fläche: in m <sup>2</sup>	<b>498</b>	Länge in m:	<b>0</b>
Bestandestyp:	<b>0204 Streuobstbestand (Streuobstwiese/-weide, Obstbaumreihen)</b>				
Charakteristik:	Bearbeiter: AVL Bert Mair				
lfd. Nummer:	<b>290</b>	Fläche: in m <sup>2</sup>	<b>750</b>	Länge in m:	<b>0</b>
Bestandestyp:	<b>0204 Streuobstbestand (Streuobstwiese/-weide, Obstbaumreihen)</b>				
Charakteristik:	Bearbeiter: AVL Bert Mair				
lfd. Nummer:	<b>291</b>	Fläche: in m <sup>2</sup>	<b>4248</b>	Länge in m:	<b>0</b>
Bestandestyp:	<b>0102 Nadelwald/Nadelholzforst</b>				
Charakteristik:	Bearbeiter: AVL Bert Mair				
lfd. Nummer:	<b>292</b>	Fläche: in m <sup>2</sup>	<b>1194</b>	Länge in m:	<b>0</b>
Bestandestyp:	<b>0204 Streuobstbestand (Streuobstwiese/-weide, Obstbaumreihen)</b>				
Charakteristik:	Bearbeiter: AVL Bert Mair				
lfd. Nummer:	<b>293</b>	Fläche: in m <sup>2</sup>	<b>1135</b>	Länge in m:	<b>0</b>
Bestandestyp:	<b>0204 Streuobstbestand (Streuobstwiese/-weide, Obstbaumreihen)</b>				
Charakteristik:	Bearbeiter: AVL Bert Mair				
lfd. Nummer:	<b>294</b>	Fläche: in m <sup>2</sup>	<b>116139</b>	Länge in m:	<b>0</b>
Bestandestyp:	<b>0102 Nadelwald/Nadelholzforst</b>				
Charakteristik:	Bearbeiter: AVL Bert Mair				
lfd. Nummer:	<b>295</b>	Fläche: in m <sup>2</sup>	<b>675</b>	Länge in m:	<b>0</b>
Bestandestyp:	<b>0204 Streuobstbestand (Streuobstwiese/-weide, Obstbaumreihen)</b>				
Charakteristik:	Bearbeiter: AVL Bert Mair				
lfd. Nummer:	<b>296</b>	Fläche: in m <sup>2</sup>	<b>8441</b>	Länge in m:	<b>0</b>
Bestandestyp:	<b>0104 Laubwald/Laubholzforst</b>				
Charakteristik:	Bearbeiter: AVL Bert Mair				
lfd. Nummer:	<b>297</b>	Fläche: in m <sup>2</sup>	<b>3501</b>	Länge in m:	<b>0</b>
Bestandestyp:	<b>0104 Laubwald/Laubholzforst</b>				
Charakteristik:	Bearbeiter: AVL Bert Mair				
lfd. Nummer:	<b>298</b>	Fläche: in m <sup>2</sup>	<b>1390</b>	Länge in m:	<b>0</b>
Bestandestyp:	<b>0204 Streuobstbestand (Streuobstwiese/-weide, Obstbaumreihen)</b>				
Charakteristik:	Bearbeiter: AVL Bert Mair				
lfd. Nummer:	<b>299</b>	Fläche: in m <sup>2</sup>	<b>974</b>	Länge in m:	<b>0</b>
Bestandestyp:	<b>0204 Streuobstbestand (Streuobstwiese/-weide, Obstbaumreihen)</b>				
Charakteristik:	Bearbeiter: AVL Bert Mair				
lfd. Nummer:	<b>300</b>	Fläche: in m <sup>2</sup>	<b>650</b>	Länge in m:	<b>0</b>
Bestandestyp:	<b>0204 Streuobstbestand (Streuobstwiese/-weide, Obstbaumreihen)</b>				
Charakteristik:	Bearbeiter: AVL Bert Mair				

lfd. Nummer:	<b>301</b>	Fläche: in m <sup>2</sup>	<b>809</b>	Länge in m:	<b>0</b>
Bestandestyp:	<b>0204 Streuobstbestand (Streuobstwiese/-weide, Obstbaumreihen)</b>				
Charakteristik:	Bearbeiter: AVL Bert Mair				
lfd. Nummer:	<b>302</b>	Fläche: in m <sup>2</sup>	<b>1492</b>	Länge in m:	<b>151</b>
Bestandestyp:	<b>0102 Nadelwald/Nadelholzforst</b>				
Charakteristik:	Bearbeiter: AVL Bert Mair				
lfd. Nummer:	<b>303</b>	Fläche: in m <sup>2</sup>	<b>1037</b>	Länge in m:	<b>0</b>
Bestandestyp:	<b>0204 Streuobstbestand (Streuobstwiese/-weide, Obstbaumreihen)</b>				
Charakteristik:	Bearbeiter: AVL Bert Mair				
lfd. Nummer:	<b>304</b>	Fläche: in m <sup>2</sup>	<b>3217</b>	Länge in m:	<b>0</b>
Bestandestyp:	<b>0104 Laubwald/Laubholzforst</b>				
Charakteristik:	Bearbeiter: AVL Bert Mair				
lfd. Nummer:	<b>305</b>	Fläche: in m <sup>2</sup>	<b>434</b>	Länge in m:	<b>0</b>
Bestandestyp:	<b>0204 Streuobstbestand (Streuobstwiese/-weide, Obstbaumreihen)</b>				
Charakteristik:	Bearbeiter: AVL Bert Mair				
lfd. Nummer:	<b>306</b>	Fläche: in m <sup>2</sup>	<b>601</b>	Länge in m:	<b>0</b>
Bestandestyp:	<b>0204 Streuobstbestand (Streuobstwiese/-weide, Obstbaumreihen)</b>				
Charakteristik:	Bearbeiter: AVL Bert Mair				
lfd. Nummer:	<b>307</b>	Fläche: in m <sup>2</sup>	<b>7</b>	Länge in m:	<b>0</b>
Bestandestyp:	<b>0401 Stehendes Gewässer</b>				
Charakteristik:	Bearbeiter: AVL Bert Mair				
lfd. Nummer:	<b>308</b>	Fläche: in m <sup>2</sup>	<b>2462</b>	Länge in m:	<b>0</b>
Bestandestyp:	<b>0104 Laubwald/Laubholzforst</b>				
Charakteristik:	Bearbeiter: AVL Bert Mair				
lfd. Nummer:	<b>309</b>	Fläche: in m <sup>2</sup>	<b>2030</b>	Länge in m:	<b>0</b>
Bestandestyp:	<b>0104 Laubwald/Laubholzforst</b>				
Charakteristik:	Bearbeiter: AVL Bert Mair				
lfd. Nummer:	<b>310</b>	Fläche: in m <sup>2</sup>	<b>16547</b>	Länge in m:	<b>0</b>
Bestandestyp:	<b>0102 Nadelwald/Nadelholzforst</b>				
Charakteristik:	Bearbeiter: AVL Bert Mair				
lfd. Nummer:	<b>311</b>	Fläche: in m <sup>2</sup>	<b>670</b>	Länge in m:	<b>0</b>
Bestandestyp:	<b>0204 Streuobstbestand (Streuobstwiese/-weide, Obstbaumreihen)</b>				
Charakteristik:	Bearbeiter: AVL Bert Mair				
lfd. Nummer:	<b>312</b>	Fläche: in m <sup>2</sup>	<b>527</b>	Länge in m:	<b>0</b>
Bestandestyp:	<b>0204 Streuobstbestand (Streuobstwiese/-weide, Obstbaumreihen)</b>				
Charakteristik:	Bearbeiter: AVL Bert Mair				

lfd. Nummer:	<b>313</b>	Fläche: in m <sup>2</sup>	<b>761</b>	Länge in m:	<b>0</b>
Bestandestyp:	<b>0204 Streuobstbestand (Streuobstwiese/-weide, Obstbaumreihen)</b>				
Charakteristik:	Bearbeiter: AVL Bert Mair				
lfd. Nummer:	<b>314</b>	Fläche: in m <sup>2</sup>	<b>301</b>	Länge in m:	<b>0</b>
Bestandestyp:	<b>0204 Streuobstbestand (Streuobstwiese/-weide, Obstbaumreihen)</b>				
Charakteristik:	Bearbeiter: AVL Bert Mair				
lfd. Nummer:	<b>315</b>	Fläche: in m <sup>2</sup>	<b>608</b>	Länge in m:	<b>0</b>
Bestandestyp:	<b>0104 Laubwald/Laubholzforst</b>				
Charakteristik:	Bearbeiter: AVL Bert Mair				
lfd. Nummer:	<b>316</b>	Fläche: in m <sup>2</sup>	<b>555</b>	Länge in m:	<b>0</b>
Bestandestyp:	<b>0104 Laubwald/Laubholzforst</b>				
Charakteristik:	Bearbeiter: AVL Bert Mair				
lfd. Nummer:	<b>317</b>	Fläche: in m <sup>2</sup>	<b>559</b>	Länge in m:	<b>0</b>
Bestandestyp:	<b>0204 Streuobstbestand (Streuobstwiese/-weide, Obstbaumreihen)</b>				
Charakteristik:	Bearbeiter: AVL Bert Mair				
lfd. Nummer:	<b>318</b>	Fläche: in m <sup>2</sup>	<b>1029</b>	Länge in m:	<b>0</b>
Bestandestyp:	<b>0204 Streuobstbestand (Streuobstwiese/-weide, Obstbaumreihen)</b>				
Charakteristik:	Bearbeiter: AVL Bert Mair				
lfd. Nummer:	<b>319</b>	Fläche: in m <sup>2</sup>	<b>411</b>	Länge in m:	<b>0</b>
Bestandestyp:	<b>0204 Streuobstbestand (Streuobstwiese/-weide, Obstbaumreihen)</b>				
Charakteristik:	Bearbeiter: AVL Bert Mair				
lfd. Nummer:	<b>320</b>	Fläche: in m <sup>2</sup>	<b>3807</b>	Länge in m:	<b>0</b>
Bestandestyp:	<b>0102 Nadelwald/Nadelholzforst</b>				
Charakteristik:	Bearbeiter: AVL Bert Mair				
lfd. Nummer:	<b>321</b>	Fläche: in m <sup>2</sup>	<b>2710</b>	Länge in m:	<b>0</b>
Bestandestyp:	<b>0204 Streuobstbestand (Streuobstwiese/-weide, Obstbaumreihen)</b>				
Charakteristik:	Bearbeiter: AVL Bert Mair				
lfd. Nummer:	<b>322</b>	Fläche: in m <sup>2</sup>	<b>1472</b>	Länge in m:	<b>0</b>
Bestandestyp:	<b>0102 Nadelwald/Nadelholzforst</b>				
Charakteristik:	Bearbeiter: AVL Bert Mair				
lfd. Nummer:	<b>323</b>	Fläche: in m <sup>2</sup>	<b>1072</b>	Länge in m:	<b>0</b>
Bestandestyp:	<b>0204 Streuobstbestand (Streuobstwiese/-weide, Obstbaumreihen)</b>				
Charakteristik:	Bearbeiter: AVL Bert Mair				
lfd. Nummer:	<b>324</b>	Fläche: in m <sup>2</sup>	<b>312</b>	Länge in m:	<b>0</b>
Bestandestyp:	<b>0204 Streuobstbestand (Streuobstwiese/-weide, Obstbaumreihen)</b>				
Charakteristik:	Bearbeiter: AVL Bert Mair				

lfd. Nummer:	<b>325</b>	Fläche: in m <sup>2</sup>	<b>401</b>	Länge in m:	<b>0</b>
Bestandestyp:	<b>0204 Streuobstbestand (Streuobstwiese/-weide, Obstbaumreihen)</b>				
Charakteristik:	Bearbeiter: AVL Bert Mair				
lfd. Nummer:	<b>326</b>	Fläche: in m <sup>2</sup>	<b>2317</b>	Länge in m:	<b>0</b>
Bestandestyp:	<b>0204 Streuobstbestand (Streuobstwiese/-weide, Obstbaumreihen)</b>				
Charakteristik:	Bearbeiter: AVL Bert Mair				
lfd. Nummer:	<b>327</b>	Fläche: in m <sup>2</sup>	<b>1465</b>	Länge in m:	<b>0</b>
Bestandestyp:	<b>0204 Streuobstbestand (Streuobstwiese/-weide, Obstbaumreihen)</b>				
Charakteristik:	Bearbeiter: AVL Bert Mair				
lfd. Nummer:	<b>328</b>	Fläche: in m <sup>2</sup>	<b>1997</b>	Länge in m:	<b>0</b>
Bestandestyp:	<b>0204 Streuobstbestand (Streuobstwiese/-weide, Obstbaumreihen)</b>				
Charakteristik:	Bearbeiter: AVL Bert Mair				
lfd. Nummer:	<b>329</b>	Fläche: in m <sup>2</sup>	<b>2294</b>	Länge in m:	<b>0</b>
Bestandestyp:	<b>0204 Streuobstbestand (Streuobstwiese/-weide, Obstbaumreihen)</b>				
Charakteristik:	Bearbeiter: AVL Bert Mair				
lfd. Nummer:	<b>330</b>	Fläche: in m <sup>2</sup>	<b>857</b>	Länge in m:	<b>0</b>
Bestandestyp:	<b>0204 Streuobstbestand (Streuobstwiese/-weide, Obstbaumreihen)</b>				
Charakteristik:	Bearbeiter: AVL Bert Mair				
lfd. Nummer:	<b>331</b>	Fläche: in m <sup>2</sup>	<b>287</b>	Länge in m:	<b>0</b>
Bestandestyp:	<b>0204 Streuobstbestand (Streuobstwiese/-weide, Obstbaumreihen)</b>				
Charakteristik:	Bearbeiter: AVL Bert Mair				
lfd. Nummer:	<b>332</b>	Fläche: in m <sup>2</sup>	<b>16769</b>	Länge in m:	<b>0</b>
Bestandestyp:	<b>0102 Nadelwald/Nadelholzforst</b>				
Charakteristik:	Bearbeiter: AVL Bert Mair				
lfd. Nummer:	<b>333</b>	Fläche: in m <sup>2</sup>	<b>559</b>	Länge in m:	<b>0</b>
Bestandestyp:	<b>0204 Streuobstbestand (Streuobstwiese/-weide, Obstbaumreihen)</b>				
Charakteristik:	Bearbeiter: AVL Bert Mair				
lfd. Nummer:	<b>334</b>	Fläche: in m <sup>2</sup>	<b>342</b>	Länge in m:	<b>0</b>
Bestandestyp:	<b>0204 Streuobstbestand (Streuobstwiese/-weide, Obstbaumreihen)</b>				
Charakteristik:	Bearbeiter: AVL Bert Mair				
lfd. Nummer:	<b>335</b>	Fläche: in m <sup>2</sup>	<b>3329</b>	Länge in m:	<b>286</b>
Bestandestyp:	<b>0102 Nadelwald/Nadelholzforst</b>				
Charakteristik:	Bearbeiter: AVL Bert Mair				
lfd. Nummer:	<b>336</b>	Fläche: in m <sup>2</sup>	<b>803</b>	Länge in m:	<b>0</b>
Bestandestyp:	<b>0204 Streuobstbestand (Streuobstwiese/-weide, Obstbaumreihen)</b>				
Charakteristik:	Bearbeiter: AVL Bert Mair				



lfd. Nummer:	<b>337</b>	Fläche: in m <sup>2</sup>	<b>2095</b>	Länge in m:	<b>0</b>
Bestandestyp:	<b>0104 Laubwald/Laubholzforst</b>				
Charakteristik:					
	Bearbeiter: AVL Bert Mair				
lfd. Nummer:	<b>338</b>	Fläche: in m <sup>2</sup>	<b>2811</b>	Länge in m:	<b>0</b>
Bestandestyp:	<b>0104 Laubwald/Laubholzforst</b>				
Charakteristik:					
	Bearbeiter: AVL Bert Mair				
lfd. Nummer:	<b>339</b>	Fläche: in m <sup>2</sup>	<b>1187</b>	Länge in m:	<b>0</b>
Bestandestyp:	<b>0204 Streuobstbestand (Streuobstwiese/-weide, Obstbaumreihen)</b>				
Charakteristik:					
	Bearbeiter: AVL Bert Mair				
lfd. Nummer:	<b>340</b>	Fläche: in m <sup>2</sup>	<b>762</b>	Länge in m:	<b>0</b>
Bestandestyp:	<b>0204 Streuobstbestand (Streuobstwiese/-weide, Obstbaumreihen)</b>				
Charakteristik:					
	Bearbeiter: AVL Bert Mair				
lfd. Nummer:	<b>341</b>	Fläche: in m <sup>2</sup>	<b>308</b>	Länge in m:	<b>0</b>
Bestandestyp:	<b>0204 Streuobstbestand (Streuobstwiese/-weide, Obstbaumreihen)</b>				
Charakteristik:					
	Bearbeiter: AVL Bert Mair				
lfd. Nummer:	<b>342</b>	Fläche: in m <sup>2</sup>	<b>619</b>	Länge in m:	<b>0</b>
Bestandestyp:	<b>0204 Streuobstbestand (Streuobstwiese/-weide, Obstbaumreihen)</b>				
Charakteristik:					
	Bearbeiter: AVL Bert Mair				
lfd. Nummer:	<b>343</b>	Fläche: in m <sup>2</sup>	<b>4530</b>	Länge in m:	<b>0</b>
Bestandestyp:	<b>0204 Streuobstbestand (Streuobstwiese/-weide, Obstbaumreihen)</b>				
Charakteristik:					
	Bearbeiter: AVL Bert Mair				
lfd. Nummer:	<b>344</b>	Fläche: in m <sup>2</sup>	<b>852</b>	Länge in m:	<b>0</b>
Bestandestyp:	<b>0204 Streuobstbestand (Streuobstwiese/-weide, Obstbaumreihen)</b>				
Charakteristik:					
	Bearbeiter: AVL Bert Mair				
lfd. Nummer:	<b>345</b>	Fläche: in m <sup>2</sup>	<b>10459</b>	Länge in m:	<b>0</b>
Bestandestyp:	<b>0204 Streuobstbestand (Streuobstwiese/-weide, Obstbaumreihen)</b>				
Charakteristik:					
	Bearbeiter: AVL Bert Mair				
lfd. Nummer:	<b>346</b>	Fläche: in m <sup>2</sup>	<b>445</b>	Länge in m:	<b>0</b>
Bestandestyp:	<b>0204 Streuobstbestand (Streuobstwiese/-weide, Obstbaumreihen)</b>				
Charakteristik:					
	Bearbeiter: AVL Bert Mair				
lfd. Nummer:	<b>347</b>	Fläche: in m <sup>2</sup>	<b>151741</b>	Länge in m:	<b>0</b>
Bestandestyp:	<b>0102 Nadelwald/Nadelholzforst</b>				
Charakteristik:					
	Bearbeiter: AVL Bert Mair				
lfd. Nummer:	<b>348</b>	Fläche: in m <sup>2</sup>	<b>736</b>	Länge in m:	<b>0</b>
Bestandestyp:	<b>0204 Streuobstbestand (Streuobstwiese/-weide, Obstbaumreihen)</b>				
Charakteristik:					
	Bearbeiter: AVL Bert Mair				

lfd. Nummer:	<b>349</b>	Fläche: in m <sup>2</sup>	<b>7926</b>	Länge in m:	<b>768</b>
Bestandestyp:	<b>0202 Uferbegleitgehölz</b>				
Charakteristik:					
	Bearbeiter: AVL Bert Mair				
lfd. Nummer:	<b>350</b>	Fläche: in m <sup>2</sup>	<b>87158</b>	Länge in m:	<b>0</b>
Bestandestyp:	<b>0102 Nadelwald/Nadelholzforst</b>				
Charakteristik:					
	Bearbeiter: AVL Bert Mair				
lfd. Nummer:	<b>351</b>	Fläche: in m <sup>2</sup>	<b>2319595</b>	Länge in m:	<b>0</b>
Bestandestyp:	<b>0102 Nadelwald/Nadelholzforst</b>				
Charakteristik:					
	Bearbeiter: AVL Bert Mair				
lfd. Nummer:	<b>352</b>	Fläche: in m <sup>2</sup>	<b>8232</b>	Länge in m:	<b>0</b>
Bestandestyp:	<b>0102 Nadelwald/Nadelholzforst</b>				
Charakteristik:					
	Bearbeiter: AVL Bert Mair				
lfd. Nummer:	<b>353</b>	Fläche: in m <sup>2</sup>	<b>846733</b>	Länge in m:	<b>0</b>
Bestandestyp:	<b>0102 Nadelwald/Nadelholzforst</b>				
Charakteristik:					
	Bearbeiter: AVL Bert Mair				
lfd. Nummer:	<b>354</b>	Fläche: in m <sup>2</sup>	<b>1558087</b>	Länge in m:	<b>0</b>
Bestandestyp:	<b>0102 Nadelwald/Nadelholzforst</b>				
Charakteristik:					
	Bearbeiter: AVL Bert Mair				
lfd. Nummer:	<b>355</b>	Fläche: in m <sup>2</sup>	<b>52706</b>	Länge in m:	<b>0</b>
Bestandestyp:	<b>0102 Nadelwald/Nadelholzforst</b>				
Charakteristik:					
	Bearbeiter: AVL Bert Mair				
lfd. Nummer:	<b>356</b>	Fläche: in m <sup>2</sup>	<b>5205</b>	Länge in m:	<b>265</b>
Bestandestyp:	<b>0104 Laubwald/Laubholzforst</b>				
Charakteristik:					
	Bearbeiter: AVL Bert Mair				
lfd. Nummer:	<b>357</b>	Fläche: in m <sup>2</sup>	<b>33478</b>	Länge in m:	<b>0</b>
Bestandestyp:	<b>0102 Nadelwald/Nadelholzforst</b>				
Charakteristik:					
	Bearbeiter: AVL Bert Mair				
lfd. Nummer:	<b>358</b>	Fläche: in m <sup>2</sup>	<b>3547</b>	Länge in m:	<b>0</b>
Bestandestyp:	<b>0102 Nadelwald/Nadelholzforst</b>				
Charakteristik:					
	Bearbeiter: AVL Bert Mair				
lfd. Nummer:	<b>359</b>	Fläche: in m <sup>2</sup>	<b>19150</b>	Länge in m:	<b>0</b>
Bestandestyp:	<b>0102 Nadelwald/Nadelholzforst</b>				
Charakteristik:					
	Bearbeiter: AVL Bert Mair				
lfd. Nummer:	<b>360</b>	Fläche: in m <sup>2</sup>	<b>830</b>	Länge in m:	<b>0</b>
Bestandestyp:	<b>0204 Streuobstbestand (Streuobstwiese/-weide, Obstbaumreihen)</b>				
Charakteristik:					
	Bearbeiter: AVL Bert Mair				

lfd. Nummer:	<b>361</b>	Fläche: in m <sup>2</sup>	<b>41978</b>	Länge in m:	<b>0</b>
Bestandestyp:	<b>0102 Nadelwald/Nadelholzforst</b>				
Charakteristik:					
	Bearbeiter: AVL Bert Mair				
lfd. Nummer:	<b>362</b>	Fläche: in m <sup>2</sup>	<b>6007302</b>	Länge in m:	<b>0</b>
Bestandestyp:	<b>0102 Nadelwald/Nadelholzforst</b>				
Charakteristik:					
	Bearbeiter: AVL Bert Mair				
lfd. Nummer:	<b>363</b>	Fläche: in m <sup>2</sup>	<b>4147</b>	Länge in m:	<b>0</b>
Bestandestyp:	<b>0104 Laubwald/Laubholzforst</b>				
Charakteristik:					
	Bearbeiter: AVL Bert Mair				
lfd. Nummer:	<b>364</b>	Fläche: in m <sup>2</sup>	<b>2051</b>	Länge in m:	<b>0</b>
Bestandestyp:	<b>0102 Nadelwald/Nadelholzforst</b>				
Charakteristik:					
	Bearbeiter: AVL Bert Mair				
lfd. Nummer:	<b>365</b>	Fläche: in m <sup>2</sup>	<b>8646</b>	Länge in m:	<b>0</b>
Bestandestyp:	<b>0104 Laubwald/Laubholzforst</b>				
Charakteristik:					
	Bearbeiter: AVL Bert Mair				
lfd. Nummer:	<b>366</b>	Fläche: in m <sup>2</sup>	<b>7960</b>	Länge in m:	<b>0</b>
Bestandestyp:	<b>0104 Laubwald/Laubholzforst</b>				
Charakteristik:					
	Bearbeiter: AVL Bert Mair				
lfd. Nummer:	<b>367</b>	Fläche: in m <sup>2</sup>	<b>11745</b>	Länge in m:	<b>0</b>
Bestandestyp:	<b>0102 Nadelwald/Nadelholzforst</b>				
Charakteristik:					
	Bearbeiter: AVL Bert Mair				
lfd. Nummer:	<b>368</b>	Fläche: in m <sup>2</sup>	<b>1165277</b>	Länge in m:	<b>0</b>
Bestandestyp:	<b>0102 Nadelwald/Nadelholzforst</b>				
Charakteristik:					
	Bearbeiter: AVL Bert Mair				
lfd. Nummer:	<b>369</b>	Fläche: in m <sup>2</sup>	<b>857</b>	Länge in m:	<b>0</b>
Bestandestyp:	<b>0102 Nadelwald/Nadelholzforst</b>				
Charakteristik:					
	Bearbeiter: AVL Bert Mair				
lfd. Nummer:	<b>370</b>	Fläche: in m <sup>2</sup>	<b>2081</b>	Länge in m:	<b>0</b>
Bestandestyp:	<b>0102 Nadelwald/Nadelholzforst</b>				
Charakteristik:					
	Bearbeiter: AVL Bert Mair				
lfd. Nummer:	<b>371</b>	Fläche: in m <sup>2</sup>	<b>29378</b>	Länge in m:	<b>0</b>
Bestandestyp:	<b>0104 Laubwald/Laubholzforst</b>				
Charakteristik:					
	Bearbeiter: AVL Bert Mair				
lfd. Nummer:	<b>372</b>	Fläche: in m <sup>2</sup>	<b>6140</b>	Länge in m:	<b>0</b>
Bestandestyp:	<b>0102 Nadelwald/Nadelholzforst</b>				
Charakteristik:					
	Bearbeiter: AVL Bert Mair				

lfd. Nummer:	<b>373</b>	Fläche: in m <sup>2</sup>	<b>176514</b>	Länge in m:	<b>0</b>
Bestandestyp:	<b>0102 Nadelwald/Nadelholzforst</b>				
Charakteristik:					
	Bearbeiter: AVL Bert Mair				
lfd. Nummer:	<b>374</b>	Fläche: in m <sup>2</sup>	<b>11511</b>	Länge in m:	<b>0</b>
Bestandestyp:	<b>0104 Laubwald/Laubholzforst</b>				
Charakteristik:					
	Bearbeiter: AVL Bert Mair				
lfd. Nummer:	<b>375</b>	Fläche: in m <sup>2</sup>	<b>19409</b>	Länge in m:	<b>0</b>
Bestandestyp:	<b>0104 Laubwald/Laubholzforst</b>				
Charakteristik:					
	Bearbeiter: AVL Bert Mair				
lfd. Nummer:	<b>376</b>	Fläche: in m <sup>2</sup>	<b>3226</b>	Länge in m:	<b>0</b>
Bestandestyp:	<b>0104 Laubwald/Laubholzforst</b>				
Charakteristik:					
	Bearbeiter: AVL Bert Mair				
lfd. Nummer:	<b>377</b>	Fläche: in m <sup>2</sup>	<b>353853</b>	Länge in m:	<b>0</b>
Bestandestyp:	<b>0102 Nadelwald/Nadelholzforst</b>				
Charakteristik:					
	Bearbeiter: AVL Bert Mair				
lfd. Nummer:	<b>378</b>	Fläche: in m <sup>2</sup>	<b>5069</b>	Länge in m:	<b>0</b>
Bestandestyp:	<b>0104 Laubwald/Laubholzforst</b>				
Charakteristik:					
	Bearbeiter: AVL Bert Mair				
lfd. Nummer:	<b>379</b>	Fläche: in m <sup>2</sup>	<b>6666</b>	Länge in m:	<b>0</b>
Bestandestyp:	<b>0104 Laubwald/Laubholzforst</b>				
Charakteristik:					
	Bearbeiter: AVL Bert Mair				
lfd. Nummer:	<b>380</b>	Fläche: in m <sup>2</sup>	<b>3027</b>	Länge in m:	<b>0</b>
Bestandestyp:	<b>0104 Laubwald/Laubholzforst</b>				
Charakteristik:					
	Bearbeiter: AVL Bert Mair				
lfd. Nummer:	<b>381</b>	Fläche: in m <sup>2</sup>	<b>4568</b>	Länge in m:	<b>0</b>
Bestandestyp:	<b>0104 Laubwald/Laubholzforst</b>				
Charakteristik:					
	Bearbeiter: AVL Bert Mair				
lfd. Nummer:	<b>382</b>	Fläche: in m <sup>2</sup>	<b>4598</b>	Länge in m:	<b>0</b>
Bestandestyp:	<b>0102 Nadelwald/Nadelholzforst</b>				
Charakteristik:					
	Bearbeiter: AVL Bert Mair				
lfd. Nummer:	<b>383</b>	Fläche: in m <sup>2</sup>	<b>120591</b>	Länge in m:	<b>0</b>
Bestandestyp:	<b>0102 Nadelwald/Nadelholzforst</b>				
Charakteristik:					
	Bearbeiter: AVL Bert Mair				
lfd. Nummer:	<b>384</b>	Fläche: in m <sup>2</sup>	<b>1560</b>	Länge in m:	<b>0</b>
Bestandestyp:	<b>0104 Laubwald/Laubholzforst</b>				
Charakteristik:					
	Bearbeiter: AVL Bert Mair				



lfd. Nummer: **385** Fläche: in m<sup>2</sup> **1458** Länge in m: **133**  
Bestandestyp: **0104 Laubwald/Laubholzforst**  
Charakteristik:

Bearbeiter: AVL Bert Mair

lfd. Nummer: **386** Fläche: in m<sup>2</sup> **11857** Länge in m: **0**  
Bestandestyp: **0104 Laubwald/Laubholzforst**  
Charakteristik:

Bearbeiter: AVL Bert Mair

lfd. Nummer: **387** Fläche: in m<sup>2</sup> **65756** Länge in m: **0**  
Bestandestyp: **0102 Nadelwald/Nadelholzforst**  
Charakteristik:

Bearbeiter: AVL Bert Mair

lfd. Nummer: **388** Fläche: in m<sup>2</sup> **8394** Länge in m: **0**  
Bestandestyp: **0104 Laubwald/Laubholzforst**  
Charakteristik:

Bearbeiter: AVL Bert Mair

lfd. Nummer: **389** Fläche: in m<sup>2</sup> **5568** Länge in m: **0**  
Bestandestyp: **0104 Laubwald/Laubholzforst**  
Charakteristik:

Bearbeiter: AVL Bert Mair

lfd. Nummer: **390** Fläche: in m<sup>2</sup> **1698** Länge in m: **0**  
Bestandestyp: **0104 Laubwald/Laubholzforst**  
Charakteristik:

Bearbeiter: AVL Bert Mair

lfd. Nummer: **391** Fläche: in m<sup>2</sup> **1039** Länge in m: **0**  
Bestandestyp: **0104 Laubwald/Laubholzforst**  
Charakteristik:

Bearbeiter: AVL Bert Mair

lfd. Nummer: **392** Fläche: in m<sup>2</sup> **923491** Länge in m: **0**  
Bestandestyp: **0102 Nadelwald/Nadelholzforst**  
Charakteristik:

Bearbeiter: AVL Bert Mair

lfd. Nummer: **393** Fläche: in m<sup>2</sup> **7221** Länge in m: **0**  
Bestandestyp: **0104 Laubwald/Laubholzforst**  
Charakteristik:

Bearbeiter: AVL Bert Mair

lfd. Nummer: **394** Fläche: in m<sup>2</sup> **43334** Länge in m: **0**  
Bestandestyp: **0102 Nadelwald/Nadelholzforst**  
Charakteristik:

Bearbeiter: AVL Bert Mair

lfd. Nummer: **395** Fläche: in m<sup>2</sup> **4877** Länge in m: **0**  
Bestandestyp: **0104 Laubwald/Laubholzforst**  
Charakteristik:

Bearbeiter: AVL Bert Mair

lfd. Nummer: **396** Fläche: in m<sup>2</sup> **324569** Länge in m: **0**  
Bestandestyp: **0102 Nadelwald/Nadelholzforst**  
Charakteristik:

Bearbeiter: AVL Bert Mair

lfd. Nummer:	<b>397</b>	Fläche: in m <sup>2</sup>	<b>135604</b>	Länge in m:	<b>0</b>
Bestandestyp:	<b>0102 Nadelwald/Nadelholzforst</b>				
Charakteristik:					
	Bearbeiter: AVL Bert Mair				
lfd. Nummer:	<b>398</b>	Fläche: in m <sup>2</sup>	<b>1944</b>	Länge in m:	<b>0</b>
Bestandestyp:	<b>0102 Nadelwald/Nadelholzforst</b>				
Charakteristik:					
	Bearbeiter: AVL Bert Mair				
lfd. Nummer:	<b>399</b>	Fläche: in m <sup>2</sup>	<b>5326</b>	Länge in m:	<b>0</b>
Bestandestyp:	<b>0104 Laubwald/Laubholzforst</b>				
Charakteristik:					
	Bearbeiter: AVL Bert Mair				
lfd. Nummer:	<b>400</b>	Fläche: in m <sup>2</sup>	<b>9338</b>	Länge in m:	<b>0</b>
Bestandestyp:	<b>0104 Laubwald/Laubholzforst</b>				
Charakteristik:					
	Bearbeiter: AVL Bert Mair				
lfd. Nummer:	<b>401</b>	Fläche: in m <sup>2</sup>	<b>16110</b>	Länge in m:	<b>0</b>
Bestandestyp:	<b>0104 Laubwald/Laubholzforst</b>				
Charakteristik:					
	Bearbeiter: AVL Bert Mair				
lfd. Nummer:	<b>402</b>	Fläche: in m <sup>2</sup>	<b>15084</b>	Länge in m:	<b>0</b>
Bestandestyp:	<b>0104 Laubwald/Laubholzforst</b>				
Charakteristik:					
	Bearbeiter: AVL Bert Mair				
lfd. Nummer:	<b>403</b>	Fläche: in m <sup>2</sup>	<b>4464</b>	Länge in m:	<b>0</b>
Bestandestyp:	<b>0104 Laubwald/Laubholzforst</b>				
Charakteristik:					
	Bearbeiter: AVL Bert Mair				
lfd. Nummer:	<b>404</b>	Fläche: in m <sup>2</sup>	<b>46950</b>	Länge in m:	<b>0</b>
Bestandestyp:	<b>0102 Nadelwald/Nadelholzforst</b>				
Charakteristik:					
	Bearbeiter: AVL Bert Mair				
lfd. Nummer:	<b>405</b>	Fläche: in m <sup>2</sup>	<b>33534</b>	Länge in m:	<b>0</b>
Bestandestyp:	<b>0104 Laubwald/Laubholzforst</b>				
Charakteristik:					
	Bearbeiter: AVL Bert Mair				
lfd. Nummer:	<b>406</b>	Fläche: in m <sup>2</sup>	<b>21396</b>	Länge in m:	<b>0</b>
Bestandestyp:	<b>0102 Nadelwald/Nadelholzforst</b>				
Charakteristik:					
	Bearbeiter: AVL Bert Mair				
lfd. Nummer:	<b>407</b>	Fläche: in m <sup>2</sup>	<b>2348</b>	Länge in m:	<b>0</b>
Bestandestyp:	<b>0104 Laubwald/Laubholzforst</b>				
Charakteristik:					
	Bearbeiter: AVL Bert Mair				
lfd. Nummer:	<b>408</b>	Fläche: in m <sup>2</sup>	<b>6991</b>	Länge in m:	<b>0</b>
Bestandestyp:	<b>0102 Nadelwald/Nadelholzforst</b>				
Charakteristik:					
	Bearbeiter: AVL Bert Mair				

lfd. Nummer:	<b>409</b>	Fläche: in m <sup>2</sup>	<b>14971</b>	Länge in m:	<b>0</b>
Bestandestyp:	<b>0104 Laubwald/Laubholzforst</b>				
Charakteristik:					
		Bearbeiter:	AVL Bert Mair		
lfd. Nummer:	<b>410</b>	Fläche: in m <sup>2</sup>	<b>5571</b>	Länge in m:	<b>0</b>
Bestandestyp:	<b>0104 Laubwald/Laubholzforst</b>				
Charakteristik:					
		Bearbeiter:	AVL Bert Mair		
lfd. Nummer:	<b>411</b>	Fläche: in m <sup>2</sup>	<b>23140</b>	Länge in m:	<b>0</b>
Bestandestyp:	<b>0102 Nadelwald/Nadelholzforst</b>				
Charakteristik:					
		Bearbeiter:	AVL Bert Mair		
lfd. Nummer:	<b>412</b>	Fläche: in m <sup>2</sup>	<b>135203</b>	Länge in m:	<b>0</b>
Bestandestyp:	<b>0102 Nadelwald/Nadelholzforst</b>				
Charakteristik:					
		Bearbeiter:	AVL Bert Mair		
lfd. Nummer:	<b>413</b>	Fläche: in m <sup>2</sup>	<b>8240</b>	Länge in m:	<b>425</b>
Bestandestyp:	<b>0104 Laubwald/Laubholzforst</b>				
Charakteristik:					
		Bearbeiter:	AVL Bert Mair		
lfd. Nummer:	<b>414</b>	Fläche: in m <sup>2</sup>	<b>14308147</b>	Länge in m:	<b>0</b>
Bestandestyp:	<b>0102 Nadelwald/Nadelholzforst</b>				
Charakteristik:					
		Bearbeiter:	AVL Bert Mair		
lfd. Nummer:	<b>415</b>	Fläche: in m <sup>2</sup>	<b>30403</b>	Länge in m:	<b>1036</b>
Bestandestyp:	<b>0104 Laubwald/Laubholzforst</b>				
Charakteristik:					
		Bearbeiter:	AVL Bert Mair		
lfd. Nummer:	<b>416</b>	Fläche: in m <sup>2</sup>	<b>78937</b>	Länge in m:	<b>0</b>
Bestandestyp:	<b>0102 Nadelwald/Nadelholzforst</b>				
Charakteristik:					
		Bearbeiter:	AVL Bert Mair		
lfd. Nummer:	<b>417</b>	Fläche: in m <sup>2</sup>	<b>3197</b>	Länge in m:	<b>0</b>
Bestandestyp:	<b>0104 Laubwald/Laubholzforst</b>				
Charakteristik:					
		Bearbeiter:	AVL Bert Mair		
lfd. Nummer:	<b>418</b>	Fläche: in m <sup>2</sup>	<b>333</b>	Länge in m:	<b>111</b>
Bestandestyp:	<b>0203 Heckenzug</b>				
Charakteristik:					
		Bearbeiter:	AVL Bert Mair		
lfd. Nummer:	<b>419</b>	Fläche: in m <sup>2</sup>	<b>894</b>	Länge in m:	<b>298</b>
Bestandestyp:	<b>0203 Heckenzug</b>				
Charakteristik:					
		Bearbeiter:	AVL Bert Mair		
lfd. Nummer:	<b>420</b>	Fläche: in m <sup>2</sup>	<b>159</b>	Länge in m:	<b>53</b>
Bestandestyp:	<b>0206 Baumreihe, Allee</b>				
Charakteristik:					
		Bearbeiter:	AVL Bert Mair		

lfd. Nummer:	<b>421</b>	Fläche: in m <sup>2</sup>	<b>63</b>	Länge in m:	<b>21</b>
Bestandestyp:	<b>0203 Heckenzug</b>				
Charakteristik:					
		Bearbeiter:	AVL Bert Mair		
lfd. Nummer:	<b>422</b>	Fläche: in m <sup>2</sup>	<b>372</b>	Länge in m:	<b>124</b>
Bestandestyp:	<b>0203 Heckenzug</b>				
Charakteristik:					
		Bearbeiter:	AVL Bert Mair		
lfd. Nummer:	<b>423</b>	Fläche: in m <sup>2</sup>	<b>534</b>	Länge in m:	<b>178</b>
Bestandestyp:	<b>0203 Heckenzug</b>				
Charakteristik:					
		Bearbeiter:	AVL Bert Mair		
lfd. Nummer:	<b>424</b>	Fläche: in m <sup>2</sup>	<b>1260</b>	Länge in m:	<b>420</b>
Bestandestyp:	<b>0203 Heckenzug</b>				
Charakteristik:					
		Bearbeiter:	AVL Bert Mair		
lfd. Nummer:	<b>425</b>	Fläche: in m <sup>2</sup>	<b>174</b>	Länge in m:	<b>58</b>
Bestandestyp:	<b>0203 Heckenzug</b>				
Charakteristik:					
		Bearbeiter:	AVL Bert Mair		
lfd. Nummer:	<b>426</b>	Fläche: in m <sup>2</sup>	<b>237</b>	Länge in m:	<b>79</b>
Bestandestyp:	<b>0206 Baumreihe, Allee</b>				
Charakteristik:					
		Bearbeiter:	AVL Bert Mair		
lfd. Nummer:	<b>427</b>	Fläche: in m <sup>2</sup>	<b>441</b>	Länge in m:	<b>147</b>
Bestandestyp:	<b>0203 Heckenzug</b>				
Charakteristik:					
		Bearbeiter:	AVL Bert Mair		
lfd. Nummer:	<b>428</b>	Fläche: in m <sup>2</sup>	<b>384</b>	Länge in m:	<b>128</b>
Bestandestyp:	<b>0203 Heckenzug</b>				
Charakteristik:					
		Bearbeiter:	AVL Bert Mair		
lfd. Nummer:	<b>429</b>	Fläche: in m <sup>2</sup>	<b>285</b>	Länge in m:	<b>95</b>
Bestandestyp:	<b>0206 Baumreihe, Allee</b>				
Charakteristik:					
		Bearbeiter:	AVL Bert Mair		
lfd. Nummer:	<b>430</b>	Fläche: in m <sup>2</sup>	<b>207</b>	Länge in m:	<b>69</b>
Bestandestyp:	<b>0206 Baumreihe, Allee</b>				
Charakteristik:					
		Bearbeiter:	AVL Bert Mair		
lfd. Nummer:	<b>431</b>	Fläche: in m <sup>2</sup>	<b>147</b>	Länge in m:	<b>49</b>
Bestandestyp:	<b>0206 Baumreihe, Allee</b>				
Charakteristik:					
		Bearbeiter:	AVL Bert Mair		
lfd. Nummer:	<b>432</b>	Fläche: in m <sup>2</sup>	<b>186</b>	Länge in m:	<b>62</b>
Bestandestyp:	<b>0206 Baumreihe, Allee</b>				
Charakteristik:					
		Bearbeiter:	AVL Bert Mair		



lfd. Nummer:	<b>433</b>	Fläche: in m <sup>2</sup>	<b>747</b>	Länge in m:	<b>249</b>
Bestandestyp:	<b>0203 Heckenzug</b>				
Charakteristik:					
		Bearbeiter:	AVL Bert Mair		
lfd. Nummer:	<b>434</b>	Fläche: in m <sup>2</sup>	<b>462</b>	Länge in m:	<b>154</b>
Bestandestyp:	<b>0203 Heckenzug</b>				
Charakteristik:					
		Bearbeiter:	AVL Bert Mair		
lfd. Nummer:	<b>435</b>	Fläche: in m <sup>2</sup>	<b>501</b>	Länge in m:	<b>167</b>
Bestandestyp:	<b>0203 Heckenzug</b>				
Charakteristik:					
		Bearbeiter:	AVL Bert Mair		
lfd. Nummer:	<b>436</b>	Fläche: in m <sup>2</sup>	<b>579</b>	Länge in m:	<b>193</b>
Bestandestyp:	<b>0203 Heckenzug</b>				
Charakteristik:					
		Bearbeiter:	AVL Bert Mair		
lfd. Nummer:	<b>437</b>	Fläche: in m <sup>2</sup>	<b>162</b>	Länge in m:	<b>54</b>
Bestandestyp:	<b>0203 Heckenzug</b>				
Charakteristik:					
		Bearbeiter:	AVL Bert Mair		
lfd. Nummer:	<b>438</b>	Fläche: in m <sup>2</sup>	<b>153</b>	Länge in m:	<b>51</b>
Bestandestyp:	<b>0203 Heckenzug</b>				
Charakteristik:					
		Bearbeiter:	AVL Bert Mair		
lfd. Nummer:	<b>439</b>	Fläche: in m <sup>2</sup>	<b>276</b>	Länge in m:	<b>92</b>
Bestandestyp:	<b>0203 Heckenzug</b>				
Charakteristik:					
		Bearbeiter:	AVL Bert Mair		
lfd. Nummer:	<b>440</b>	Fläche: in m <sup>2</sup>	<b>177</b>	Länge in m:	<b>59</b>
Bestandestyp:	<b>0203 Heckenzug</b>				
Charakteristik:					
		Bearbeiter:	AVL Bert Mair		
lfd. Nummer:	<b>441</b>	Fläche: in m <sup>2</sup>	<b>75</b>	Länge in m:	<b>25</b>
Bestandestyp:	<b>0203 Heckenzug</b>				
Charakteristik:					
		Bearbeiter:	AVL Bert Mair		
lfd. Nummer:	<b>442</b>	Fläche: in m <sup>2</sup>	<b>147</b>	Länge in m:	<b>49</b>
Bestandestyp:	<b>0203 Heckenzug</b>				
Charakteristik:					
		Bearbeiter:	AVL Bert Mair		
lfd. Nummer:	<b>443</b>	Fläche: in m <sup>2</sup>	<b>246</b>	Länge in m:	<b>82</b>
Bestandestyp:	<b>0203 Heckenzug</b>				
Charakteristik:					
		Bearbeiter:	AVL Bert Mair		
lfd. Nummer:	<b>444</b>	Fläche: in m <sup>2</sup>	<b>537</b>	Länge in m:	<b>179</b>
Bestandestyp:	<b>0203 Heckenzug</b>				
Charakteristik:					
		Bearbeiter:	AVL Bert Mair		

lfd. Nummer:	<b>445</b>	Fläche: in m <sup>2</sup>	<b>354</b>	Länge in m:	<b>118</b>
Bestandestyp:	<b>0203 Heckenzug</b>				
Charakteristik:					
		Bearbeiter:	AVL Bert Mair		
lfd. Nummer:	<b>446</b>	Fläche: in m <sup>2</sup>	<b>234</b>	Länge in m:	<b>78</b>
Bestandestyp:	<b>0206 Baumreihe, Allee</b>				
Charakteristik:					
		Bearbeiter:	AVL Bert Mair		
lfd. Nummer:	<b>447</b>	Fläche: in m <sup>2</sup>	<b>261</b>	Länge in m:	<b>87</b>
Bestandestyp:	<b>0206 Baumreihe, Allee</b>				
Charakteristik:					
		Bearbeiter:	AVL Bert Mair		
lfd. Nummer:	<b>448</b>	Fläche: in m <sup>2</sup>	<b>264</b>	Länge in m:	<b>88</b>
Bestandestyp:	<b>0203 Heckenzug</b>				
Charakteristik:					
		Bearbeiter:	AVL Bert Mair		
lfd. Nummer:	<b>449</b>	Fläche: in m <sup>2</sup>	<b>639</b>	Länge in m:	<b>213</b>
Bestandestyp:	<b>0203 Heckenzug</b>				
Charakteristik:					
		Bearbeiter:	AVL Bert Mair		
lfd. Nummer:	<b>450</b>	Fläche: in m <sup>2</sup>	<b>483</b>	Länge in m:	<b>161</b>
Bestandestyp:	<b>0206 Baumreihe, Allee</b>				
Charakteristik:					
		Bearbeiter:	AVL Bert Mair		
lfd. Nummer:	<b>451</b>	Fläche: in m <sup>2</sup>	<b>120</b>	Länge in m:	<b>40</b>
Bestandestyp:	<b>0206 Baumreihe, Allee</b>				
Charakteristik:					
		Bearbeiter:	AVL Bert Mair		
lfd. Nummer:	<b>452</b>	Fläche: in m <sup>2</sup>	<b>231</b>	Länge in m:	<b>77</b>
Bestandestyp:	<b>0206 Baumreihe, Allee</b>				
Charakteristik:					
		Bearbeiter:	AVL Bert Mair		
lfd. Nummer:	<b>453</b>	Fläche: in m <sup>2</sup>	<b>141</b>	Länge in m:	<b>47</b>
Bestandestyp:	<b>0206 Baumreihe, Allee</b>				
Charakteristik:					
		Bearbeiter:	AVL Bert Mair		
lfd. Nummer:	<b>454</b>	Fläche: in m <sup>2</sup>	<b>273</b>	Länge in m:	<b>91</b>
Bestandestyp:	<b>0203 Heckenzug</b>				
Charakteristik:					
		Bearbeiter:	AVL Bert Mair		
lfd. Nummer:	<b>455</b>	Fläche: in m <sup>2</sup>	<b>540</b>	Länge in m:	<b>180</b>
Bestandestyp:	<b>0203 Heckenzug</b>				
Charakteristik:					
		Bearbeiter:	AVL Bert Mair		
lfd. Nummer:	<b>456</b>	Fläche: in m <sup>2</sup>	<b>123</b>	Länge in m:	<b>41</b>
Bestandestyp:	<b>0206 Baumreihe, Allee</b>				
Charakteristik:					
		Bearbeiter:	AVL Bert Mair		

lfd. Nummer:	<b>457</b>	Fläche: in m <sup>2</sup>	<b>231</b>	Länge in m:	<b>77</b>
Bestandestyp:	<b>0206 Baumreihe, Allee</b>				
Charakteristik:					
		Bearbeiter:	AVL Bert Mair		
lfd. Nummer:	<b>458</b>	Fläche: in m <sup>2</sup>	<b>261</b>	Länge in m:	<b>87</b>
Bestandestyp:	<b>0206 Baumreihe, Allee</b>				
Charakteristik:					
		Bearbeiter:	AVL Bert Mair		
lfd. Nummer:	<b>459</b>	Fläche: in m <sup>2</sup>	<b>123</b>	Länge in m:	<b>41</b>
Bestandestyp:	<b>0206 Baumreihe, Allee</b>				
Charakteristik:					
		Bearbeiter:	AVL Bert Mair		
lfd. Nummer:	<b>460</b>	Fläche: in m <sup>2</sup>	<b>99</b>	Länge in m:	<b>33</b>
Bestandestyp:	<b>0206 Baumreihe, Allee</b>				
Charakteristik:					
		Bearbeiter:	AVL Bert Mair		
lfd. Nummer:	<b>461</b>	Fläche: in m <sup>2</sup>	<b>165</b>	Länge in m:	<b>55</b>
Bestandestyp:	<b>0206 Baumreihe, Allee</b>				
Charakteristik:					
		Bearbeiter:	AVL Bert Mair		
lfd. Nummer:	<b>462</b>	Fläche: in m <sup>2</sup>	<b>201</b>	Länge in m:	<b>67</b>
Bestandestyp:	<b>0206 Baumreihe, Allee</b>				
Charakteristik:					
		Bearbeiter:	AVL Bert Mair		
lfd. Nummer:	<b>463</b>	Fläche: in m <sup>2</sup>	<b>210</b>	Länge in m:	<b>70</b>
Bestandestyp:	<b>0203 Heckenzug</b>				
Charakteristik:					
		Bearbeiter:	AVL Bert Mair		
lfd. Nummer:	<b>464</b>	Fläche: in m <sup>2</sup>	<b>135</b>	Länge in m:	<b>45</b>
Bestandestyp:	<b>0206 Baumreihe, Allee</b>				
Charakteristik:					
		Bearbeiter:	AVL Bert Mair		
lfd. Nummer:	<b>465</b>	Fläche: in m <sup>2</sup>	<b>381</b>	Länge in m:	<b>127</b>
Bestandestyp:	<b>0206 Baumreihe, Allee</b>				
Charakteristik:					
		Bearbeiter:	AVL Bert Mair		
lfd. Nummer:	<b>466</b>	Fläche: in m <sup>2</sup>	<b>297</b>	Länge in m:	<b>99</b>
Bestandestyp:	<b>0206 Baumreihe, Allee</b>				
Charakteristik:					
		Bearbeiter:	AVL Bert Mair		
lfd. Nummer:	<b>467</b>	Fläche: in m <sup>2</sup>	<b>150</b>	Länge in m:	<b>50</b>
Bestandestyp:	<b>0206 Baumreihe, Allee</b>				
Charakteristik:					
		Bearbeiter:	AVL Bert Mair		
lfd. Nummer:	<b>468</b>	Fläche: in m <sup>2</sup>	<b>93</b>	Länge in m:	<b>31</b>
Bestandestyp:	<b>0206 Baumreihe, Allee</b>				
Charakteristik:					
		Bearbeiter:	AVL Bert Mair		

lfd. Nummer:	<b>469</b>	Fläche: in m <sup>2</sup>	<b>315</b>	Länge in m:	<b>105</b>
Bestandestyp:	<b>0206 Baumreihe, Allee</b>				
Charakteristik:					
		Bearbeiter:	AVL Bert Mair		
lfd. Nummer:	<b>470</b>	Fläche: in m <sup>2</sup>	<b>165</b>	Länge in m:	<b>55</b>
Bestandestyp:	<b>0206 Baumreihe, Allee</b>				
Charakteristik:					
		Bearbeiter:	AVL Bert Mair		
lfd. Nummer:	<b>471</b>	Fläche: in m <sup>2</sup>	<b>447</b>	Länge in m:	<b>149</b>
Bestandestyp:	<b>0203 Heckenzug</b>				
Charakteristik:					
		Bearbeiter:	AVL Bert Mair		
lfd. Nummer:	<b>472</b>	Fläche: in m <sup>2</sup>	<b>219</b>	Länge in m:	<b>73</b>
Bestandestyp:	<b>0203 Heckenzug</b>				
Charakteristik:					
		Bearbeiter:	AVL Bert Mair		
lfd. Nummer:	<b>473</b>	Fläche: in m <sup>2</sup>	<b>336</b>	Länge in m:	<b>112</b>
Bestandestyp:	<b>0203 Heckenzug</b>				
Charakteristik:					
		Bearbeiter:	AVL Bert Mair		
lfd. Nummer:	<b>474</b>	Fläche: in m <sup>2</sup>	<b>234</b>	Länge in m:	<b>78</b>
Bestandestyp:	<b>0206 Baumreihe, Allee</b>				
Charakteristik:					
		Bearbeiter:	AVL Bert Mair		
lfd. Nummer:	<b>475</b>	Fläche: in m <sup>2</sup>	<b>537</b>	Länge in m:	<b>179</b>
Bestandestyp:	<b>0203 Heckenzug</b>				
Charakteristik:					
		Bearbeiter:	AVL Bert Mair		
lfd. Nummer:	<b>476</b>	Fläche: in m <sup>2</sup>	<b>252</b>	Länge in m:	<b>84</b>
Bestandestyp:	<b>0203 Heckenzug</b>				
Charakteristik:					
		Bearbeiter:	AVL Bert Mair		
lfd. Nummer:	<b>477</b>	Fläche: in m <sup>2</sup>	<b>432</b>	Länge in m:	<b>144</b>
Bestandestyp:	<b>0203 Heckenzug</b>				
Charakteristik:					
		Bearbeiter:	AVL Bert Mair		
lfd. Nummer:	<b>478</b>	Fläche: in m <sup>2</sup>	<b>387</b>	Länge in m:	<b>129</b>
Bestandestyp:	<b>0203 Heckenzug</b>				
Charakteristik:					
		Bearbeiter:	AVL Bert Mair		
lfd. Nummer:	<b>479</b>	Fläche: in m <sup>2</sup>	<b>369</b>	Länge in m:	<b>123</b>
Bestandestyp:	<b>0203 Heckenzug</b>				
Charakteristik:					
		Bearbeiter:	AVL Bert Mair		
lfd. Nummer:	<b>480</b>	Fläche: in m <sup>2</sup>	<b>408</b>	Länge in m:	<b>136</b>
Bestandestyp:	<b>0203 Heckenzug</b>				
Charakteristik:					
		Bearbeiter:	AVL Bert Mair		



lfd. Nummer:	<b>481</b>	Fläche: in m <sup>2</sup>	<b>171</b>	Länge in m:	<b>57</b>
Bestandestyp:	<b>0203 Heckenzug</b>				
Charakteristik:					
		Bearbeiter:	AVL Bert Mair		
lfd. Nummer:	<b>482</b>	Fläche: in m <sup>2</sup>	<b>417</b>	Länge in m:	<b>139</b>
Bestandestyp:	<b>0203 Heckenzug</b>				
Charakteristik:					
		Bearbeiter:	AVL Bert Mair		
lfd. Nummer:	<b>483</b>	Fläche: in m <sup>2</sup>	<b>216</b>	Länge in m:	<b>72</b>
Bestandestyp:	<b>0206 Baumreihe, Allee</b>				
Charakteristik:					
		Bearbeiter:	AVL Bert Mair		
lfd. Nummer:	<b>484</b>	Fläche: in m <sup>2</sup>	<b>117</b>	Länge in m:	<b>39</b>
Bestandestyp:	<b>0206 Baumreihe, Allee</b>				
Charakteristik:					
		Bearbeiter:	AVL Bert Mair		
lfd. Nummer:	<b>485</b>	Fläche: in m <sup>2</sup>	<b>84</b>	Länge in m:	<b>28</b>
Bestandestyp:	<b>0206 Baumreihe, Allee</b>				
Charakteristik:					
		Bearbeiter:	AVL Bert Mair		
lfd. Nummer:	<b>486</b>	Fläche: in m <sup>2</sup>	<b>441</b>	Länge in m:	<b>147</b>
Bestandestyp:	<b>0206 Baumreihe, Allee</b>				
Charakteristik:					
		Bearbeiter:	AVL Bert Mair		
lfd. Nummer:	<b>487</b>	Fläche: in m <sup>2</sup>	<b>285</b>	Länge in m:	<b>95</b>
Bestandestyp:	<b>0206 Baumreihe, Allee</b>				
Charakteristik:					
		Bearbeiter:	AVL Bert Mair		
lfd. Nummer:	<b>488</b>	Fläche: in m <sup>2</sup>	<b>234</b>	Länge in m:	<b>78</b>
Bestandestyp:	<b>0206 Baumreihe, Allee</b>				
Charakteristik:					
		Bearbeiter:	AVL Bert Mair		
lfd. Nummer:	<b>489</b>	Fläche: in m <sup>2</sup>	<b>180</b>	Länge in m:	<b>60</b>
Bestandestyp:	<b>0203 Heckenzug</b>				
Charakteristik:					
		Bearbeiter:	AVL Bert Mair		
lfd. Nummer:	<b>490</b>	Fläche: in m <sup>2</sup>	<b>90</b>	Länge in m:	<b>30</b>
Bestandestyp:	<b>0206 Baumreihe, Allee</b>				
Charakteristik:					
		Bearbeiter:	AVL Bert Mair		
lfd. Nummer:	<b>491</b>	Fläche: in m <sup>2</sup>	<b>300</b>	Länge in m:	<b>100</b>
Bestandestyp:	<b>0206 Baumreihe, Allee</b>				
Charakteristik:					
		Bearbeiter:	AVL Bert Mair		
lfd. Nummer:	<b>492</b>	Fläche: in m <sup>2</sup>	<b>150</b>	Länge in m:	<b>50</b>
Bestandestyp:	<b>0206 Baumreihe, Allee</b>				
Charakteristik:					
		Bearbeiter:	AVL Bert Mair		

lfd. Nummer:	<b>493</b>	Fläche: in m <sup>2</sup>	<b>120</b>	Länge in m:	<b>40</b>
Bestandestyp:	<b>0206 Baumreihe, Allee</b>				
Charakteristik:					
		Bearbeiter:	AVL Bert Mair		
lfd. Nummer:	<b>494</b>	Fläche: in m <sup>2</sup>	<b>465</b>	Länge in m:	<b>155</b>
Bestandestyp:	<b>0206 Baumreihe, Allee</b>				
Charakteristik:					
		Bearbeiter:	AVL Bert Mair		
lfd. Nummer:	<b>495</b>	Fläche: in m <sup>2</sup>	<b>159</b>	Länge in m:	<b>53</b>
Bestandestyp:	<b>0206 Baumreihe, Allee</b>				
Charakteristik:					
		Bearbeiter:	AVL Bert Mair		
lfd. Nummer:	<b>496</b>	Fläche: in m <sup>2</sup>	<b>609</b>	Länge in m:	<b>203</b>
Bestandestyp:	<b>0206 Baumreihe, Allee</b>				
Charakteristik:					
		Bearbeiter:	AVL Bert Mair		
lfd. Nummer:	<b>497</b>	Fläche: in m <sup>2</sup>	<b>297</b>	Länge in m:	<b>99</b>
Bestandestyp:	<b>0206 Baumreihe, Allee</b>				
Charakteristik:					
		Bearbeiter:	AVL Bert Mair		
lfd. Nummer:	<b>498</b>	Fläche: in m <sup>2</sup>	<b>375</b>	Länge in m:	<b>125</b>
Bestandestyp:	<b>0203 Heckenzug</b>				
Charakteristik:					
		Bearbeiter:	AVL Bert Mair		
lfd. Nummer:	<b>499</b>	Fläche: in m <sup>2</sup>	<b>339</b>	Länge in m:	<b>113</b>
Bestandestyp:	<b>0203 Heckenzug</b>				
Charakteristik:					
		Bearbeiter:	AVL Bert Mair		
lfd. Nummer:	<b>500</b>	Fläche: in m <sup>2</sup>	<b>489</b>	Länge in m:	<b>163</b>
Bestandestyp:	<b>0203 Heckenzug</b>				
Charakteristik:					
		Bearbeiter:	AVL Bert Mair		
lfd. Nummer:	<b>501</b>	Fläche: in m <sup>2</sup>	<b>258</b>	Länge in m:	<b>86</b>
Bestandestyp:	<b>0203 Heckenzug</b>				
Charakteristik:					
		Bearbeiter:	AVL Bert Mair		
lfd. Nummer:	<b>502</b>	Fläche: in m <sup>2</sup>	<b>174</b>	Länge in m:	<b>58</b>
Bestandestyp:	<b>0203 Heckenzug</b>				
Charakteristik:					
		Bearbeiter:	AVL Bert Mair		
lfd. Nummer:	<b>503</b>	Fläche: in m <sup>2</sup>	<b>165</b>	Länge in m:	<b>55</b>
Bestandestyp:	<b>0206 Baumreihe, Allee</b>				
Charakteristik:					
		Bearbeiter:	AVL Bert Mair		
lfd. Nummer:	<b>504</b>	Fläche: in m <sup>2</sup>	<b>99</b>	Länge in m:	<b>33</b>
Bestandestyp:	<b>0203 Heckenzug</b>				
Charakteristik:					
		Bearbeiter:	AVL Bert Mair		

lfd. Nummer:	<b>505</b>	Fläche: in m <sup>2</sup>	<b>66</b>	Länge in m:	<b>22</b>
Bestandestyp:	<b>0206 Baumreihe, Allee</b>				
Charakteristik:					
		Bearbeiter:	AVL Bert Mair		
lfd. Nummer:	<b>506</b>	Fläche: in m <sup>2</sup>	<b>111</b>	Länge in m:	<b>37</b>
Bestandestyp:	<b>0203 Heckenzug</b>				
Charakteristik:					
		Bearbeiter:	AVL Bert Mair		
lfd. Nummer:	<b>507</b>	Fläche: in m <sup>2</sup>	<b>204</b>	Länge in m:	<b>68</b>
Bestandestyp:	<b>0203 Heckenzug</b>				
Charakteristik:					
		Bearbeiter:	AVL Bert Mair		
lfd. Nummer:	<b>508</b>	Fläche: in m <sup>2</sup>	<b>135</b>	Länge in m:	<b>45</b>
Bestandestyp:	<b>0206 Baumreihe, Allee</b>				
Charakteristik:					
		Bearbeiter:	AVL Bert Mair		
lfd. Nummer:	<b>509</b>	Fläche: in m <sup>2</sup>	<b>471</b>	Länge in m:	<b>157</b>
Bestandestyp:	<b>0203 Heckenzug</b>				
Charakteristik:					
		Bearbeiter:	AVL Bert Mair		
lfd. Nummer:	<b>510</b>	Fläche: in m <sup>2</sup>	<b>225</b>	Länge in m:	<b>75</b>
Bestandestyp:	<b>0203 Heckenzug</b>				
Charakteristik:					
		Bearbeiter:	AVL Bert Mair		
lfd. Nummer:	<b>511</b>	Fläche: in m <sup>2</sup>	<b>102</b>	Länge in m:	<b>34</b>
Bestandestyp:	<b>0206 Baumreihe, Allee</b>				
Charakteristik:					
		Bearbeiter:	AVL Bert Mair		
lfd. Nummer:	<b>512</b>	Fläche: in m <sup>2</sup>	<b>201</b>	Länge in m:	<b>67</b>
Bestandestyp:	<b>0206 Baumreihe, Allee</b>				
Charakteristik:					
		Bearbeiter:	AVL Bert Mair		
lfd. Nummer:	<b>513</b>	Fläche: in m <sup>2</sup>	<b>669</b>	Länge in m:	<b>223</b>
Bestandestyp:	<b>0206 Baumreihe, Allee</b>				
Charakteristik:					
		Bearbeiter:	AVL Bert Mair		
lfd. Nummer:	<b>514</b>	Fläche: in m <sup>2</sup>	<b>96</b>	Länge in m:	<b>32</b>
Bestandestyp:	<b>0206 Baumreihe, Allee</b>				
Charakteristik:					
		Bearbeiter:	AVL Bert Mair		
lfd. Nummer:	<b>515</b>	Fläche: in m <sup>2</sup>	<b>147</b>	Länge in m:	<b>49</b>
Bestandestyp:	<b>0203 Heckenzug</b>				
Charakteristik:					
		Bearbeiter:	AVL Bert Mair		
lfd. Nummer:	<b>516</b>	Fläche: in m <sup>2</sup>	<b>216</b>	Länge in m:	<b>72</b>
Bestandestyp:	<b>0203 Heckenzug</b>				
Charakteristik:					
		Bearbeiter:	AVL Bert Mair		

lfd. Nummer:	<b>517</b>	Fläche: in m <sup>2</sup>	<b>171</b>	Länge in m:	<b>57</b>
Bestandestyp:	<b>0203 Heckenzug</b>				
Charakteristik:					
		Bearbeiter:	AVL Bert Mair		
lfd. Nummer:	<b>518</b>	Fläche: in m <sup>2</sup>	<b>564</b>	Länge in m:	<b>188</b>
Bestandestyp:	<b>0203 Heckenzug</b>				
Charakteristik:					
		Bearbeiter:	AVL Bert Mair		
lfd. Nummer:	<b>519</b>	Fläche: in m <sup>2</sup>	<b>588</b>	Länge in m:	<b>196</b>
Bestandestyp:	<b>0203 Heckenzug</b>				
Charakteristik:					
		Bearbeiter:	AVL Bert Mair		
lfd. Nummer:	<b>520</b>	Fläche: in m <sup>2</sup>	<b>528</b>	Länge in m:	<b>176</b>
Bestandestyp:	<b>0203 Heckenzug</b>				
Charakteristik:					
		Bearbeiter:	AVL Bert Mair		
lfd. Nummer:	<b>521</b>	Fläche: in m <sup>2</sup>	<b>198</b>	Länge in m:	<b>66</b>
Bestandestyp:	<b>0203 Heckenzug</b>				
Charakteristik:					
		Bearbeiter:	AVL Bert Mair		
lfd. Nummer:	<b>522</b>	Fläche: in m <sup>2</sup>	<b>204</b>	Länge in m:	<b>68</b>
Bestandestyp:	<b>0203 Heckenzug</b>				
Charakteristik:					
		Bearbeiter:	AVL Bert Mair		
lfd. Nummer:	<b>523</b>	Fläche: in m <sup>2</sup>	<b>561</b>	Länge in m:	<b>187</b>
Bestandestyp:	<b>0206 Baumreihe, Allee</b>				
Charakteristik:					
		Bearbeiter:	AVL Bert Mair		
lfd. Nummer:	<b>524</b>	Fläche: in m <sup>2</sup>	<b>132</b>	Länge in m:	<b>44</b>
Bestandestyp:	<b>0203 Heckenzug</b>				
Charakteristik:					
		Bearbeiter:	AVL Bert Mair		
lfd. Nummer:	<b>525</b>	Fläche: in m <sup>2</sup>	<b>102</b>	Länge in m:	<b>34</b>
Bestandestyp:	<b>0203 Heckenzug</b>				
Charakteristik:					
		Bearbeiter:	AVL Bert Mair		
lfd. Nummer:	<b>526</b>	Fläche: in m <sup>2</sup>	<b>147</b>	Länge in m:	<b>49</b>
Bestandestyp:	<b>0203 Heckenzug</b>				
Charakteristik:					
		Bearbeiter:	AVL Bert Mair		
lfd. Nummer:	<b>527</b>	Fläche: in m <sup>2</sup>	<b>108</b>	Länge in m:	<b>36</b>
Bestandestyp:	<b>0203 Heckenzug</b>				
Charakteristik:					
		Bearbeiter:	AVL Bert Mair		
lfd. Nummer:	<b>528</b>	Fläche: in m <sup>2</sup>	<b>342</b>	Länge in m:	<b>114</b>
Bestandestyp:	<b>0206 Baumreihe, Allee</b>				
Charakteristik:					
		Bearbeiter:	AVL Bert Mair		

lfd. Nummer:	<b>529</b>	Fläche: in m <sup>2</sup>	<b>357</b>	Länge in m:	<b>119</b>
Bestandestyp:	<b>0206 Baumreihe, Allee</b>				
Charakteristik:					
		Bearbeiter:	AVL Bert Mair		
lfd. Nummer:	<b>530</b>	Fläche: in m <sup>2</sup>	<b>318</b>	Länge in m:	<b>106</b>
Bestandestyp:	<b>0206 Baumreihe, Allee</b>				
Charakteristik:					
		Bearbeiter:	AVL Bert Mair		
lfd. Nummer:	<b>531</b>	Fläche: in m <sup>2</sup>	<b>255</b>	Länge in m:	<b>85</b>
Bestandestyp:	<b>0206 Baumreihe, Allee</b>				
Charakteristik:					
		Bearbeiter:	AVL Bert Mair		
lfd. Nummer:	<b>532</b>	Fläche: in m <sup>2</sup>	<b>213</b>	Länge in m:	<b>71</b>
Bestandestyp:	<b>0206 Baumreihe, Allee</b>				
Charakteristik:					
		Bearbeiter:	AVL Bert Mair		
lfd. Nummer:	<b>533</b>	Fläche: in m <sup>2</sup>	<b>834</b>	Länge in m:	<b>278</b>
Bestandestyp:	<b>0203 Heckenzug</b>				
Charakteristik:					
		Bearbeiter:	AVL Bert Mair		
lfd. Nummer:	<b>534</b>	Fläche: in m <sup>2</sup>	<b>204</b>	Länge in m:	<b>68</b>
Bestandestyp:	<b>0206 Baumreihe, Allee</b>				
Charakteristik:					
		Bearbeiter:	AVL Bert Mair		
lfd. Nummer:	<b>535</b>	Fläche: in m <sup>2</sup>	<b>210</b>	Länge in m:	<b>70</b>
Bestandestyp:	<b>0206 Baumreihe, Allee</b>				
Charakteristik:					
		Bearbeiter:	AVL Bert Mair		
lfd. Nummer:	<b>536</b>	Fläche: in m <sup>2</sup>	<b>129</b>	Länge in m:	<b>43</b>
Bestandestyp:	<b>0206 Baumreihe, Allee</b>				
Charakteristik:					
		Bearbeiter:	AVL Bert Mair		
lfd. Nummer:	<b>537</b>	Fläche: in m <sup>2</sup>	<b>228</b>	Länge in m:	<b>76</b>
Bestandestyp:	<b>0206 Baumreihe, Allee</b>				
Charakteristik:					
		Bearbeiter:	AVL Bert Mair		
lfd. Nummer:	<b>538</b>	Fläche: in m <sup>2</sup>	<b>129</b>	Länge in m:	<b>43</b>
Bestandestyp:	<b>0203 Heckenzug</b>				
Charakteristik:					
		Bearbeiter:	AVL Bert Mair		
lfd. Nummer:	<b>539</b>	Fläche: in m <sup>2</sup>	<b>159</b>	Länge in m:	<b>53</b>
Bestandestyp:	<b>0203 Heckenzug</b>				
Charakteristik:					
		Bearbeiter:	AVL Bert Mair		
lfd. Nummer:	<b>540</b>	Fläche: in m <sup>2</sup>	<b>312</b>	Länge in m:	<b>104</b>
Bestandestyp:	<b>0206 Baumreihe, Allee</b>				
Charakteristik:					
		Bearbeiter:	AVL Bert Mair		



lfd. Nummer:	<b>541</b>	Fläche: in m <sup>2</sup>	<b>243</b>	Länge in m:	<b>81</b>
Bestandestyp:	<b>0206 Baumreihe, Allee</b>				
Charakteristik:					
		Bearbeiter:	AVL Bert Mair		
lfd. Nummer:	<b>542</b>	Fläche: in m <sup>2</sup>	<b>138</b>	Länge in m:	<b>46</b>
Bestandestyp:	<b>0203 Heckenzug</b>				
Charakteristik:					
		Bearbeiter:	AVL Bert Mair		
lfd. Nummer:	<b>543</b>	Fläche: in m <sup>2</sup>	<b>243</b>	Länge in m:	<b>81</b>
Bestandestyp:	<b>0203 Heckenzug</b>				
Charakteristik:					
		Bearbeiter:	AVL Bert Mair		
lfd. Nummer:	<b>544</b>	Fläche: in m <sup>2</sup>	<b>411</b>	Länge in m:	<b>137</b>
Bestandestyp:	<b>0203 Heckenzug</b>				
Charakteristik:					
		Bearbeiter:	AVL Bert Mair		
lfd. Nummer:	<b>545</b>	Fläche: in m <sup>2</sup>	<b>528</b>	Länge in m:	<b>176</b>
Bestandestyp:	<b>0206 Baumreihe, Allee</b>				
Charakteristik:					
		Bearbeiter:	AVL Bert Mair		
lfd. Nummer:	<b>546</b>	Fläche: in m <sup>2</sup>	<b>195</b>	Länge in m:	<b>65</b>
Bestandestyp:	<b>0206 Baumreihe, Allee</b>				
Charakteristik:					
		Bearbeiter:	AVL Bert Mair		
lfd. Nummer:	<b>547</b>	Fläche: in m <sup>2</sup>	<b>156</b>	Länge in m:	<b>52</b>
Bestandestyp:	<b>0206 Baumreihe, Allee</b>				
Charakteristik:					
		Bearbeiter:	AVL Bert Mair		
lfd. Nummer:	<b>548</b>	Fläche: in m <sup>2</sup>	<b>876</b>	Länge in m:	<b>292</b>
Bestandestyp:	<b>0203 Heckenzug</b>				
Charakteristik:					
		Bearbeiter:	AVL Bert Mair		
lfd. Nummer:	<b>549</b>	Fläche: in m <sup>2</sup>	<b>210</b>	Länge in m:	<b>70</b>
Bestandestyp:	<b>0203 Heckenzug</b>				
Charakteristik:					
		Bearbeiter:	AVL Bert Mair		
lfd. Nummer:	<b>550</b>	Fläche: in m <sup>2</sup>	<b>120</b>	Länge in m:	<b>40</b>
Bestandestyp:	<b>0206 Baumreihe, Allee</b>				
Charakteristik:					
		Bearbeiter:	AVL Bert Mair		
lfd. Nummer:	<b>551</b>	Fläche: in m <sup>2</sup>	<b>201</b>	Länge in m:	<b>67</b>
Bestandestyp:	<b>0206 Baumreihe, Allee</b>				
Charakteristik:					
		Bearbeiter:	AVL Bert Mair		
lfd. Nummer:	<b>552</b>	Fläche: in m <sup>2</sup>	<b>84</b>	Länge in m:	<b>28</b>
Bestandestyp:	<b>0203 Heckenzug</b>				
Charakteristik:					
		Bearbeiter:	AVL Bert Mair		

lfd. Nummer:	<b>553</b>	Fläche: in m <sup>2</sup>	<b>144</b>	Länge in m:	<b>48</b>
Bestandestyp:	<b>0203 Heckenzug</b>				
Charakteristik:					
		Bearbeiter:	AVL Bert Mair		
lfd. Nummer:	<b>554</b>	Fläche: in m <sup>2</sup>	<b>252</b>	Länge in m:	<b>84</b>
Bestandestyp:	<b>0203 Heckenzug</b>				
Charakteristik:					
		Bearbeiter:	AVL Bert Mair		
lfd. Nummer:	<b>555</b>	Fläche: in m <sup>2</sup>	<b>375</b>	Länge in m:	<b>125</b>
Bestandestyp:	<b>0203 Heckenzug</b>				
Charakteristik:					
		Bearbeiter:	AVL Bert Mair		
lfd. Nummer:	<b>556</b>	Fläche: in m <sup>2</sup>	<b>339</b>	Länge in m:	<b>113</b>
Bestandestyp:	<b>0203 Heckenzug</b>				
Charakteristik:					
		Bearbeiter:	AVL Bert Mair		
lfd. Nummer:	<b>557</b>	Fläche: in m <sup>2</sup>	<b>333</b>	Länge in m:	<b>111</b>
Bestandestyp:	<b>0206 Baumreihe, Allee</b>				
Charakteristik:					
		Bearbeiter:	AVL Bert Mair		
lfd. Nummer:	<b>558</b>	Fläche: in m <sup>2</sup>	<b>144</b>	Länge in m:	<b>48</b>
Bestandestyp:	<b>0206 Baumreihe, Allee</b>				
Charakteristik:					
		Bearbeiter:	AVL Bert Mair		
lfd. Nummer:	<b>559</b>	Fläche: in m <sup>2</sup>	<b>348</b>	Länge in m:	<b>116</b>
Bestandestyp:	<b>0206 Baumreihe, Allee</b>				
Charakteristik:					
		Bearbeiter:	AVL Bert Mair		
lfd. Nummer:	<b>560</b>	Fläche: in m <sup>2</sup>	<b>96</b>	Länge in m:	<b>32</b>
Bestandestyp:	<b>0206 Baumreihe, Allee</b>				
Charakteristik:					
		Bearbeiter:	AVL Bert Mair		
lfd. Nummer:	<b>561</b>	Fläche: in m <sup>2</sup>	<b>120</b>	Länge in m:	<b>40</b>
Bestandestyp:	<b>0206 Baumreihe, Allee</b>				
Charakteristik:					
		Bearbeiter:	AVL Bert Mair		
lfd. Nummer:	<b>562</b>	Fläche: in m <sup>2</sup>	<b>144</b>	Länge in m:	<b>48</b>
Bestandestyp:	<b>0206 Baumreihe, Allee</b>				
Charakteristik:					
		Bearbeiter:	AVL Bert Mair		
lfd. Nummer:	<b>563</b>	Fläche: in m <sup>2</sup>	<b>183</b>	Länge in m:	<b>61</b>
Bestandestyp:	<b>0203 Heckenzug</b>				
Charakteristik:					
		Bearbeiter:	AVL Bert Mair		
lfd. Nummer:	<b>564</b>	Fläche: in m <sup>2</sup>	<b>123</b>	Länge in m:	<b>41</b>
Bestandestyp:	<b>0203 Heckenzug</b>				
Charakteristik:					
		Bearbeiter:	AVL Bert Mair		

lfd. Nummer:	<b>565</b>	Fläche: in m <sup>2</sup>	<b>261</b>	Länge in m:	<b>87</b>
Bestandestyp:	<b>0203 Heckenzug</b>				
Charakteristik:					
		Bearbeiter:	AVL Bert Mair		
lfd. Nummer:	<b>566</b>	Fläche: in m <sup>2</sup>	<b>231</b>	Länge in m:	<b>77</b>
Bestandestyp:	<b>0203 Heckenzug</b>				
Charakteristik:					
		Bearbeiter:	AVL Bert Mair		
lfd. Nummer:	<b>567</b>	Fläche: in m <sup>2</sup>	<b>120</b>	Länge in m:	<b>40</b>
Bestandestyp:	<b>0203 Heckenzug</b>				
Charakteristik:					
		Bearbeiter:	AVL Bert Mair		
lfd. Nummer:	<b>568</b>	Fläche: in m <sup>2</sup>	<b>462</b>	Länge in m:	<b>154</b>
Bestandestyp:	<b>0206 Baumreihe, Allee</b>				
Charakteristik:					
		Bearbeiter:	AVL Bert Mair		
lfd. Nummer:	<b>569</b>	Fläche: in m <sup>2</sup>	<b>117</b>	Länge in m:	<b>39</b>
Bestandestyp:	<b>0203 Heckenzug</b>				
Charakteristik:					
		Bearbeiter:	AVL Bert Mair		
lfd. Nummer:	<b>570</b>	Fläche: in m <sup>2</sup>	<b>726</b>	Länge in m:	<b>242</b>
Bestandestyp:	<b>0203 Heckenzug</b>				
Charakteristik:					
		Bearbeiter:	AVL Bert Mair		
lfd. Nummer:	<b>571</b>	Fläche: in m <sup>2</sup>	<b>171</b>	Länge in m:	<b>57</b>
Bestandestyp:	<b>0206 Baumreihe, Allee</b>				
Charakteristik:					
		Bearbeiter:	AVL Bert Mair		
lfd. Nummer:	<b>572</b>	Fläche: in m <sup>2</sup>	<b>123</b>	Länge in m:	<b>41</b>
Bestandestyp:	<b>0206 Baumreihe, Allee</b>				
Charakteristik:					
		Bearbeiter:	AVL Bert Mair		
lfd. Nummer:	<b>573</b>	Fläche: in m <sup>2</sup>	<b>111</b>	Länge in m:	<b>37</b>
Bestandestyp:	<b>0206 Baumreihe, Allee</b>				
Charakteristik:					
		Bearbeiter:	AVL Bert Mair		
lfd. Nummer:	<b>574</b>	Fläche: in m <sup>2</sup>	<b>882</b>	Länge in m:	<b>294</b>
Bestandestyp:	<b>0206 Baumreihe, Allee</b>				
Charakteristik:					
		Bearbeiter:	AVL Bert Mair		
lfd. Nummer:	<b>575</b>	Fläche: in m <sup>2</sup>	<b>72</b>	Länge in m:	<b>24</b>
Bestandestyp:	<b>0206 Baumreihe, Allee</b>				
Charakteristik:					
		Bearbeiter:	AVL Bert Mair		
lfd. Nummer:	<b>576</b>	Fläche: in m <sup>2</sup>	<b>132</b>	Länge in m:	<b>44</b>
Bestandestyp:	<b>0206 Baumreihe, Allee</b>				
Charakteristik:					
		Bearbeiter:	AVL Bert Mair		

lfd. Nummer:	<b>577</b>	Fläche: in m <sup>2</sup>	<b>270</b>	Länge in m:	<b>90</b>
Bestandestyp:	<b>0206 Baumreihe, Allee</b>				
Charakteristik:					
		Bearbeiter:	AVL Bert Mair		
lfd. Nummer:	<b>578</b>	Fläche: in m <sup>2</sup>	<b>126</b>	Länge in m:	<b>42</b>
Bestandestyp:	<b>0206 Baumreihe, Allee</b>				
Charakteristik:					
		Bearbeiter:	AVL Bert Mair		
lfd. Nummer:	<b>579</b>	Fläche: in m <sup>2</sup>	<b>399</b>	Länge in m:	<b>133</b>
Bestandestyp:	<b>0206 Baumreihe, Allee</b>				
Charakteristik:					
		Bearbeiter:	AVL Bert Mair		
lfd. Nummer:	<b>580</b>	Fläche: in m <sup>2</sup>	<b>165</b>	Länge in m:	<b>55</b>
Bestandestyp:	<b>0203 Heckenzug</b>				
Charakteristik:					
		Bearbeiter:	AVL Bert Mair		
lfd. Nummer:	<b>581</b>	Fläche: in m <sup>2</sup>	<b>459</b>	Länge in m:	<b>153</b>
Bestandestyp:	<b>0206 Baumreihe, Allee</b>				
Charakteristik:					
		Bearbeiter:	AVL Bert Mair		
lfd. Nummer:	<b>582</b>	Fläche: in m <sup>2</sup>	<b>552</b>	Länge in m:	<b>184</b>
Bestandestyp:	<b>0206 Baumreihe, Allee</b>				
Charakteristik:					
		Bearbeiter:	AVL Bert Mair		
lfd. Nummer:	<b>583</b>	Fläche: in m <sup>2</sup>	<b>354</b>	Länge in m:	<b>118</b>
Bestandestyp:	<b>0206 Baumreihe, Allee</b>				
Charakteristik:					
		Bearbeiter:	AVL Bert Mair		
lfd. Nummer:	<b>584</b>	Fläche: in m <sup>2</sup>	<b>225</b>	Länge in m:	<b>75</b>
Bestandestyp:	<b>0206 Baumreihe, Allee</b>				
Charakteristik:					
		Bearbeiter:	AVL Bert Mair		
lfd. Nummer:	<b>585</b>	Fläche: in m <sup>2</sup>	<b>165</b>	Länge in m:	<b>55</b>
Bestandestyp:	<b>0203 Heckenzug</b>				
Charakteristik:					
		Bearbeiter:	AVL Bert Mair		
lfd. Nummer:	<b>586</b>	Fläche: in m <sup>2</sup>	<b>273</b>	Länge in m:	<b>91</b>
Bestandestyp:	<b>0203 Heckenzug</b>				
Charakteristik:					
		Bearbeiter:	AVL Bert Mair		
lfd. Nummer:	<b>587</b>	Fläche: in m <sup>2</sup>	<b>288</b>	Länge in m:	<b>96</b>
Bestandestyp:	<b>0206 Baumreihe, Allee</b>				
Charakteristik:					
		Bearbeiter:	AVL Bert Mair		
lfd. Nummer:	<b>588</b>	Fläche: in m <sup>2</sup>	<b>105</b>	Länge in m:	<b>35</b>
Bestandestyp:	<b>0206 Baumreihe, Allee</b>				
Charakteristik:					
		Bearbeiter:	AVL Bert Mair		

lfd. Nummer:	<b>589</b>	Fläche: in m <sup>2</sup>	<b>315</b>	Länge in m:	<b>105</b>
Bestandestyp:	<b>0206 Baumreihe, Allee</b>				
Charakteristik:					
		Bearbeiter:	AVL Bert Mair		
lfd. Nummer:	<b>590</b>	Fläche: in m <sup>2</sup>	<b>489</b>	Länge in m:	<b>163</b>
Bestandestyp:	<b>0206 Baumreihe, Allee</b>				
Charakteristik:					
		Bearbeiter:	AVL Bert Mair		
lfd. Nummer:	<b>591</b>	Fläche: in m <sup>2</sup>	<b>249</b>	Länge in m:	<b>83</b>
Bestandestyp:	<b>0206 Baumreihe, Allee</b>				
Charakteristik:					
		Bearbeiter:	AVL Bert Mair		
lfd. Nummer:	<b>592</b>	Fläche: in m <sup>2</sup>	<b>1020</b>	Länge in m:	<b>340</b>
Bestandestyp:	<b>0206 Baumreihe, Allee</b>				
Charakteristik:					
		Bearbeiter:	AVL Bert Mair		
lfd. Nummer:	<b>593</b>	Fläche: in m <sup>2</sup>	<b>279</b>	Länge in m:	<b>93</b>
Bestandestyp:	<b>0206 Baumreihe, Allee</b>				
Charakteristik:					
		Bearbeiter:	AVL Bert Mair		
lfd. Nummer:	<b>594</b>	Fläche: in m <sup>2</sup>	<b>258</b>	Länge in m:	<b>86</b>
Bestandestyp:	<b>0206 Baumreihe, Allee</b>				
Charakteristik:					
		Bearbeiter:	AVL Bert Mair		
lfd. Nummer:	<b>595</b>	Fläche: in m <sup>2</sup>	<b>183</b>	Länge in m:	<b>61</b>
Bestandestyp:	<b>0206 Baumreihe, Allee</b>				
Charakteristik:					
		Bearbeiter:	AVL Bert Mair		
lfd. Nummer:	<b>596</b>	Fläche: in m <sup>2</sup>	<b>96</b>	Länge in m:	<b>32</b>
Bestandestyp:	<b>0206 Baumreihe, Allee</b>				
Charakteristik:					
		Bearbeiter:	AVL Bert Mair		
lfd. Nummer:	<b>597</b>	Fläche: in m <sup>2</sup>	<b>735</b>	Länge in m:	<b>245</b>
Bestandestyp:	<b>0203 Heckenzug</b>				
Charakteristik:					
		Bearbeiter:	AVL Bert Mair		
lfd. Nummer:	<b>598</b>	Fläche: in m <sup>2</sup>	<b>381</b>	Länge in m:	<b>127</b>
Bestandestyp:	<b>0203 Heckenzug</b>				
Charakteristik:					
		Bearbeiter:	AVL Bert Mair		
lfd. Nummer:	<b>599</b>	Fläche: in m <sup>2</sup>	<b>102</b>	Länge in m:	<b>34</b>
Bestandestyp:	<b>0203 Heckenzug</b>				
Charakteristik:					
		Bearbeiter:	AVL Bert Mair		
lfd. Nummer:	<b>600</b>	Fläche: in m <sup>2</sup>	<b>537</b>	Länge in m:	<b>179</b>
Bestandestyp:	<b>0206 Baumreihe, Allee</b>				
Charakteristik:					
		Bearbeiter:	AVL Bert Mair		



lfd. Nummer:	<b>601</b>	Fläche: in m <sup>2</sup>	<b>954</b>	Länge in m:	<b>318</b>
Bestandestyp:	<b>0206 Baumreihe, Allee</b>				
Charakteristik:					
		Bearbeiter:	AVL Bert Mair		
lfd. Nummer:	<b>602</b>	Fläche: in m <sup>2</sup>	<b>1026</b>	Länge in m:	<b>342</b>
Bestandestyp:	<b>0206 Baumreihe, Allee</b>				
Charakteristik:					
		Bearbeiter:	AVL Bert Mair		
lfd. Nummer:	<b>603</b>	Fläche: in m <sup>2</sup>	<b>927</b>	Länge in m:	<b>309</b>
Bestandestyp:	<b>0206 Baumreihe, Allee</b>				
Charakteristik:					
		Bearbeiter:	AVL Bert Mair		
lfd. Nummer:	<b>604</b>	Fläche: in m <sup>2</sup>	<b>354</b>	Länge in m:	<b>118</b>
Bestandestyp:	<b>0206 Baumreihe, Allee</b>				
Charakteristik:					
		Bearbeiter:	AVL Bert Mair		
lfd. Nummer:	<b>605</b>	Fläche: in m <sup>2</sup>	<b>147</b>	Länge in m:	<b>49</b>
Bestandestyp:	<b>0203 Heckenzug</b>				
Charakteristik:					
		Bearbeiter:	AVL Bert Mair		
lfd. Nummer:	<b>606</b>	Fläche: in m <sup>2</sup>	<b>81</b>	Länge in m:	<b>27</b>
Bestandestyp:	<b>0203 Heckenzug</b>				
Charakteristik:					
		Bearbeiter:	AVL Bert Mair		
lfd. Nummer:	<b>607</b>	Fläche: in m <sup>2</sup>	<b>123</b>	Länge in m:	<b>41</b>
Bestandestyp:	<b>0203 Heckenzug</b>				
Charakteristik:					
		Bearbeiter:	AVL Bert Mair		
lfd. Nummer:	<b>608</b>	Fläche: in m <sup>2</sup>	<b>261</b>	Länge in m:	<b>87</b>
Bestandestyp:	<b>0206 Baumreihe, Allee</b>				
Charakteristik:					
		Bearbeiter:	AVL Bert Mair		
lfd. Nummer:	<b>609</b>	Fläche: in m <sup>2</sup>	<b>240</b>	Länge in m:	<b>80</b>
Bestandestyp:	<b>0206 Baumreihe, Allee</b>				
Charakteristik:					
		Bearbeiter:	AVL Bert Mair		
lfd. Nummer:	<b>610</b>	Fläche: in m <sup>2</sup>	<b>75</b>	Länge in m:	<b>25</b>
Bestandestyp:	<b>0206 Baumreihe, Allee</b>				
Charakteristik:					
		Bearbeiter:	AVL Bert Mair		
lfd. Nummer:	<b>611</b>	Fläche: in m <sup>2</sup>	<b>792</b>	Länge in m:	<b>264</b>
Bestandestyp:	<b>0206 Baumreihe, Allee</b>				
Charakteristik:					
		Bearbeiter:	AVL Bert Mair		
lfd. Nummer:	<b>612</b>	Fläche: in m <sup>2</sup>	<b>234</b>	Länge in m:	<b>78</b>
Bestandestyp:	<b>0203 Heckenzug</b>				
Charakteristik:					
		Bearbeiter:	AVL Bert Mair		

lfd. Nummer:	<b>613</b>	Fläche: in m <sup>2</sup>	<b>321</b>	Länge in m:	<b>107</b>
Bestandestyp:	<b>0206 Baumreihe, Allee</b>				
Charakteristik:					
		Bearbeiter:	AVL Bert Mair		
lfd. Nummer:	<b>614</b>	Fläche: in m <sup>2</sup>	<b>219</b>	Länge in m:	<b>73</b>
Bestandestyp:	<b>0206 Baumreihe, Allee</b>				
Charakteristik:					
		Bearbeiter:	AVL Bert Mair		
lfd. Nummer:	<b>615</b>	Fläche: in m <sup>2</sup>	<b>435</b>	Länge in m:	<b>145</b>
Bestandestyp:	<b>0203 Heckenzug</b>				
Charakteristik:					
		Bearbeiter:	AVL Bert Mair		
lfd. Nummer:	<b>616</b>	Fläche: in m <sup>2</sup>	<b>111</b>	Länge in m:	<b>37</b>
Bestandestyp:	<b>0203 Heckenzug</b>				
Charakteristik:					
		Bearbeiter:	AVL Bert Mair		
lfd. Nummer:	<b>617</b>	Fläche: in m <sup>2</sup>	<b>144</b>	Länge in m:	<b>48</b>
Bestandestyp:	<b>0206 Baumreihe, Allee</b>				
Charakteristik:					
		Bearbeiter:	AVL Bert Mair		
lfd. Nummer:	<b>618</b>	Fläche: in m <sup>2</sup>	<b>234</b>	Länge in m:	<b>78</b>
Bestandestyp:	<b>0206 Baumreihe, Allee</b>				
Charakteristik:					
		Bearbeiter:	AVL Bert Mair		
lfd. Nummer:	<b>619</b>	Fläche: in m <sup>2</sup>	<b>582</b>	Länge in m:	<b>194</b>
Bestandestyp:	<b>0206 Baumreihe, Allee</b>				
Charakteristik:					
		Bearbeiter:	AVL Bert Mair		
lfd. Nummer:	<b>620</b>	Fläche: in m <sup>2</sup>	<b>207</b>	Länge in m:	<b>69</b>
Bestandestyp:	<b>0206 Baumreihe, Allee</b>				
Charakteristik:					
		Bearbeiter:	AVL Bert Mair		
lfd. Nummer:	<b>621</b>	Fläche: in m <sup>2</sup>	<b>528</b>	Länge in m:	<b>176</b>
Bestandestyp:	<b>0203 Heckenzug</b>				
Charakteristik:					
		Bearbeiter:	AVL Bert Mair		
lfd. Nummer:	<b>622</b>	Fläche: in m <sup>2</sup>	<b>123</b>	Länge in m:	<b>41</b>
Bestandestyp:	<b>0203 Heckenzug</b>				
Charakteristik:					
		Bearbeiter:	AVL Bert Mair		
lfd. Nummer:	<b>623</b>	Fläche: in m <sup>2</sup>	<b>519</b>	Länge in m:	<b>173</b>
Bestandestyp:	<b>0203 Heckenzug</b>				
Charakteristik:					
		Bearbeiter:	AVL Bert Mair		
lfd. Nummer:	<b>624</b>	Fläche: in m <sup>2</sup>	<b>129</b>	Länge in m:	<b>43</b>
Bestandestyp:	<b>0203 Heckenzug</b>				
Charakteristik:					
		Bearbeiter:	AVL Bert Mair		

lfd. Nummer:	<b>625</b>	Fläche: in m <sup>2</sup>	<b>222</b>	Länge in m:	<b>74</b>
Bestandestyp:	<b>0203 Heckenzug</b>				
Charakteristik:					
		Bearbeiter:	AVL Bert Mair		
lfd. Nummer:	<b>626</b>	Fläche: in m <sup>2</sup>	<b>129</b>	Länge in m:	<b>43</b>
Bestandestyp:	<b>0203 Heckenzug</b>				
Charakteristik:					
		Bearbeiter:	AVL Bert Mair		
lfd. Nummer:	<b>627</b>	Fläche: in m <sup>2</sup>	<b>168</b>	Länge in m:	<b>56</b>
Bestandestyp:	<b>0203 Heckenzug</b>				
Charakteristik:					
		Bearbeiter:	AVL Bert Mair		
lfd. Nummer:	<b>628</b>	Fläche: in m <sup>2</sup>	<b>357</b>	Länge in m:	<b>119</b>
Bestandestyp:	<b>0206 Baumreihe, Allee</b>				
Charakteristik:					
		Bearbeiter:	AVL Bert Mair		
lfd. Nummer:	<b>629</b>	Fläche: in m <sup>2</sup>	<b>153</b>	Länge in m:	<b>51</b>
Bestandestyp:	<b>0206 Baumreihe, Allee</b>				
Charakteristik:					
		Bearbeiter:	AVL Bert Mair		
lfd. Nummer:	<b>630</b>	Fläche: in m <sup>2</sup>	<b>84</b>	Länge in m:	<b>28</b>
Bestandestyp:	<b>0203 Heckenzug</b>				
Charakteristik:					
		Bearbeiter:	AVL Bert Mair		
lfd. Nummer:	<b>631</b>	Fläche: in m <sup>2</sup>	<b>138</b>	Länge in m:	<b>46</b>
Bestandestyp:	<b>0203 Heckenzug</b>				
Charakteristik:					
		Bearbeiter:	AVL Bert Mair		
lfd. Nummer:	<b>632</b>	Fläche: in m <sup>2</sup>	<b>129</b>	Länge in m:	<b>43</b>
Bestandestyp:	<b>0206 Baumreihe, Allee</b>				
Charakteristik:					
		Bearbeiter:	AVL Bert Mair		
lfd. Nummer:	<b>633</b>	Fläche: in m <sup>2</sup>	<b>177</b>	Länge in m:	<b>59</b>
Bestandestyp:	<b>0206 Baumreihe, Allee</b>				
Charakteristik:					
		Bearbeiter:	AVL Bert Mair		
lfd. Nummer:	<b>634</b>	Fläche: in m <sup>2</sup>	<b>150</b>	Länge in m:	<b>50</b>
Bestandestyp:	<b>0206 Baumreihe, Allee</b>				
Charakteristik:					
		Bearbeiter:	AVL Bert Mair		
lfd. Nummer:	<b>635</b>	Fläche: in m <sup>2</sup>	<b>375</b>	Länge in m:	<b>125</b>
Bestandestyp:	<b>0206 Baumreihe, Allee</b>				
Charakteristik:					
		Bearbeiter:	AVL Bert Mair		
lfd. Nummer:	<b>636</b>	Fläche: in m <sup>2</sup>	<b>81</b>	Länge in m:	<b>27</b>
Bestandestyp:	<b>0206 Baumreihe, Allee</b>				
Charakteristik:					
		Bearbeiter:	AVL Bert Mair		

lfd. Nummer:	<b>637</b>	Fläche: in m <sup>2</sup>	<b>474</b>	Länge in m:	<b>158</b>
Bestandestyp:	<b>0203 Heckenzug</b>				
Charakteristik:					
		Bearbeiter:	AVL Bert Mair		
lfd. Nummer:	<b>638</b>	Fläche: in m <sup>2</sup>	<b>447</b>	Länge in m:	<b>149</b>
Bestandestyp:	<b>0203 Heckenzug</b>				
Charakteristik:					
		Bearbeiter:	AVL Bert Mair		
lfd. Nummer:	<b>639</b>	Fläche: in m <sup>2</sup>	<b>372</b>	Länge in m:	<b>124</b>
Bestandestyp:	<b>0203 Heckenzug</b>				
Charakteristik:					
		Bearbeiter:	AVL Bert Mair		
lfd. Nummer:	<b>640</b>	Fläche: in m <sup>2</sup>	<b>153</b>	Länge in m:	<b>51</b>
Bestandestyp:	<b>0203 Heckenzug</b>				
Charakteristik:					
		Bearbeiter:	AVL Bert Mair		
lfd. Nummer:	<b>641</b>	Fläche: in m <sup>2</sup>	<b>447</b>	Länge in m:	<b>149</b>
Bestandestyp:	<b>0206 Baumreihe, Allee</b>				
Charakteristik:					
		Bearbeiter:	AVL Bert Mair		
lfd. Nummer:	<b>642</b>	Fläche: in m <sup>2</sup>	<b>726</b>	Länge in m:	<b>242</b>
Bestandestyp:	<b>0203 Heckenzug</b>				
Charakteristik:					
		Bearbeiter:	AVL Bert Mair		
lfd. Nummer:	<b>643</b>	Fläche: in m <sup>2</sup>	<b>381</b>	Länge in m:	<b>127</b>
Bestandestyp:	<b>0206 Baumreihe, Allee</b>				
Charakteristik:					
		Bearbeiter:	AVL Bert Mair		
lfd. Nummer:	<b>644</b>	Fläche: in m <sup>2</sup>	<b>315</b>	Länge in m:	<b>105</b>
Bestandestyp:	<b>0203 Heckenzug</b>				
Charakteristik:					
		Bearbeiter:	AVL Bert Mair		
lfd. Nummer:	<b>645</b>	Fläche: in m <sup>2</sup>	<b>120</b>	Länge in m:	<b>40</b>
Bestandestyp:	<b>0206 Baumreihe, Allee</b>				
Charakteristik:					
		Bearbeiter:	AVL Bert Mair		
lfd. Nummer:	<b>646</b>	Fläche: in m <sup>2</sup>	<b>387</b>	Länge in m:	<b>129</b>
Bestandestyp:	<b>0203 Heckenzug</b>				
Charakteristik:					
		Bearbeiter:	AVL Bert Mair		
lfd. Nummer:	<b>647</b>	Fläche: in m <sup>2</sup>	<b>471</b>	Länge in m:	<b>157</b>
Bestandestyp:	<b>0206 Baumreihe, Allee</b>				
Charakteristik:					
		Bearbeiter:	AVL Bert Mair		
lfd. Nummer:	<b>648</b>	Fläche: in m <sup>2</sup>	<b>231</b>	Länge in m:	<b>77</b>
Bestandestyp:	<b>0206 Baumreihe, Allee</b>				
Charakteristik:					
		Bearbeiter:	AVL Bert Mair		

lfd. Nummer:	<b>649</b>	Fläche: in m <sup>2</sup>	<b>117</b>	Länge in m:	<b>39</b>
Bestandestyp:	<b>0206 Baumreihe, Allee</b>				
Charakteristik:					
		Bearbeiter:	AVL Bert Mair		
lfd. Nummer:	<b>650</b>	Fläche: in m <sup>2</sup>	<b>219</b>	Länge in m:	<b>73</b>
Bestandestyp:	<b>0206 Baumreihe, Allee</b>				
Charakteristik:					
		Bearbeiter:	AVL Bert Mair		
lfd. Nummer:	<b>651</b>	Fläche: in m <sup>2</sup>	<b>309</b>	Länge in m:	<b>103</b>
Bestandestyp:	<b>0206 Baumreihe, Allee</b>				
Charakteristik:					
		Bearbeiter:	AVL Bert Mair		
lfd. Nummer:	<b>652</b>	Fläche: in m <sup>2</sup>	<b>597</b>	Länge in m:	<b>199</b>
Bestandestyp:	<b>0203 Heckenzug</b>				
Charakteristik:					
		Bearbeiter:	AVL Bert Mair		
lfd. Nummer:	<b>653</b>	Fläche: in m <sup>2</sup>	<b>750</b>	Länge in m:	<b>250</b>
Bestandestyp:	<b>0203 Heckenzug</b>				
Charakteristik:					
		Bearbeiter:	AVL Bert Mair		
lfd. Nummer:	<b>654</b>	Fläche: in m <sup>2</sup>	<b>540</b>	Länge in m:	<b>180</b>
Bestandestyp:	<b>0203 Heckenzug</b>				
Charakteristik:					
		Bearbeiter:	AVL Bert Mair		
lfd. Nummer:	<b>655</b>	Fläche: in m <sup>2</sup>	<b>393</b>	Länge in m:	<b>131</b>
Bestandestyp:	<b>0203 Heckenzug</b>				
Charakteristik:					
		Bearbeiter:	AVL Bert Mair		
lfd. Nummer:	<b>656</b>	Fläche: in m <sup>2</sup>	<b>1356</b>	Länge in m:	<b>452</b>
Bestandestyp:	<b>0206 Baumreihe, Allee</b>				
Charakteristik:					
		Bearbeiter:	AVL Bert Mair		
lfd. Nummer:	<b>657</b>	Fläche: in m <sup>2</sup>	<b>486</b>	Länge in m:	<b>162</b>
Bestandestyp:	<b>0206 Baumreihe, Allee</b>				
Charakteristik:					
		Bearbeiter:	AVL Bert Mair		
lfd. Nummer:	<b>658</b>	Fläche: in m <sup>2</sup>	<b>258</b>	Länge in m:	<b>86</b>
Bestandestyp:	<b>0206 Baumreihe, Allee</b>				
Charakteristik:					
		Bearbeiter:	AVL Bert Mair		
lfd. Nummer:	<b>659</b>	Fläche: in m <sup>2</sup>	<b>207</b>	Länge in m:	<b>69</b>
Bestandestyp:	<b>0206 Baumreihe, Allee</b>				
Charakteristik:					
		Bearbeiter:	AVL Bert Mair		
lfd. Nummer:	<b>660</b>	Fläche: in m <sup>2</sup>	<b>555</b>	Länge in m:	<b>185</b>
Bestandestyp:	<b>0203 Heckenzug</b>				
Charakteristik:					
		Bearbeiter:	AVL Bert Mair		



lfd. Nummer:	<b>661</b>	Fläche: in m <sup>2</sup>	<b>330</b>	Länge in m:	<b>110</b>
Bestandestyp:	<b>0203 Heckenzug</b>				
Charakteristik:					
		Bearbeiter:	AVL Bert Mair		
lfd. Nummer:	<b>662</b>	Fläche: in m <sup>2</sup>	<b>279</b>	Länge in m:	<b>93</b>
Bestandestyp:	<b>0203 Heckenzug</b>				
Charakteristik:					
		Bearbeiter:	AVL Bert Mair		
lfd. Nummer:	<b>663</b>	Fläche: in m <sup>2</sup>	<b>1056</b>	Länge in m:	<b>352</b>
Bestandestyp:	<b>0203 Heckenzug</b>				
Charakteristik:					
		Bearbeiter:	AVL Bert Mair		
lfd. Nummer:	<b>664</b>	Fläche: in m <sup>2</sup>	<b>246</b>	Länge in m:	<b>82</b>
Bestandestyp:	<b>0203 Heckenzug</b>				
Charakteristik:					
		Bearbeiter:	AVL Bert Mair		
lfd. Nummer:	<b>665</b>	Fläche: in m <sup>2</sup>	<b>162</b>	Länge in m:	<b>54</b>
Bestandestyp:	<b>0206 Baumreihe, Allee</b>				
Charakteristik:					
		Bearbeiter:	AVL Bert Mair		
lfd. Nummer:	<b>666</b>	Fläche: in m <sup>2</sup>	<b>273</b>	Länge in m:	<b>91</b>
Bestandestyp:	<b>0206 Baumreihe, Allee</b>				
Charakteristik:					
		Bearbeiter:	AVL Bert Mair		
lfd. Nummer:	<b>667</b>	Fläche: in m <sup>2</sup>	<b>177</b>	Länge in m:	<b>59</b>
Bestandestyp:	<b>0206 Baumreihe, Allee</b>				
Charakteristik:					
		Bearbeiter:	AVL Bert Mair		
lfd. Nummer:	<b>668</b>	Fläche: in m <sup>2</sup>	<b>222</b>	Länge in m:	<b>74</b>
Bestandestyp:	<b>0203 Heckenzug</b>				
Charakteristik:					
		Bearbeiter:	AVL Bert Mair		
lfd. Nummer:	<b>669</b>	Fläche: in m <sup>2</sup>	<b>132</b>	Länge in m:	<b>44</b>
Bestandestyp:	<b>0206 Baumreihe, Allee</b>				
Charakteristik:					
		Bearbeiter:	AVL Bert Mair		
lfd. Nummer:	<b>670</b>	Fläche: in m <sup>2</sup>	<b>309</b>	Länge in m:	<b>103</b>
Bestandestyp:	<b>0206 Baumreihe, Allee</b>				
Charakteristik:					
		Bearbeiter:	AVL Bert Mair		
lfd. Nummer:	<b>671</b>	Fläche: in m <sup>2</sup>	<b>291</b>	Länge in m:	<b>97</b>
Bestandestyp:	<b>0206 Baumreihe, Allee</b>				
Charakteristik:					
		Bearbeiter:	AVL Bert Mair		
lfd. Nummer:	<b>672</b>	Fläche: in m <sup>2</sup>	<b>186</b>	Länge in m:	<b>62</b>
Bestandestyp:	<b>0203 Heckenzug</b>				
Charakteristik:					
		Bearbeiter:	AVL Bert Mair		

lfd. Nummer:	<b>673</b>	Fläche: in m <sup>2</sup>	<b>108</b>	Länge in m:	<b>36</b>
Bestandestyp:	<b>0206 Baumreihe, Allee</b>				
Charakteristik:					
		Bearbeiter:	AVL Bert Mair		
lfd. Nummer:	<b>674</b>	Fläche: in m <sup>2</sup>	<b>417</b>	Länge in m:	<b>139</b>
Bestandestyp:	<b>0203 Heckenzug</b>				
Charakteristik:					
		Bearbeiter:	AVL Bert Mair		
lfd. Nummer:	<b>675</b>	Fläche: in m <sup>2</sup>	<b>84</b>	Länge in m:	<b>28</b>
Bestandestyp:	<b>0203 Heckenzug</b>				
Charakteristik:					
		Bearbeiter:	AVL Bert Mair		
lfd. Nummer:	<b>676</b>	Fläche: in m <sup>2</sup>	<b>192</b>	Länge in m:	<b>64</b>
Bestandestyp:	<b>0206 Baumreihe, Allee</b>				
Charakteristik:					
		Bearbeiter:	AVL Bert Mair		
lfd. Nummer:	<b>677</b>	Fläche: in m <sup>2</sup>	<b>207</b>	Länge in m:	<b>69</b>
Bestandestyp:	<b>0206 Baumreihe, Allee</b>				
Charakteristik:					
		Bearbeiter:	AVL Bert Mair		
lfd. Nummer:	<b>678</b>	Fläche: in m <sup>2</sup>	<b>129</b>	Länge in m:	<b>43</b>
Bestandestyp:	<b>0203 Heckenzug</b>				
Charakteristik:					
		Bearbeiter:	AVL Bert Mair		
lfd. Nummer:	<b>679</b>	Fläche: in m <sup>2</sup>	<b>405</b>	Länge in m:	<b>135</b>
Bestandestyp:	<b>0203 Heckenzug</b>				
Charakteristik:					
		Bearbeiter:	AVL Bert Mair		
lfd. Nummer:	<b>680</b>	Fläche: in m <sup>2</sup>	<b>96</b>	Länge in m:	<b>32</b>
Bestandestyp:	<b>0206 Baumreihe, Allee</b>				
Charakteristik:					
		Bearbeiter:	AVL Bert Mair		
lfd. Nummer:	<b>681</b>	Fläche: in m <sup>2</sup>	<b>324</b>	Länge in m:	<b>108</b>
Bestandestyp:	<b>0206 Baumreihe, Allee</b>				
Charakteristik:					
		Bearbeiter:	AVL Bert Mair		
lfd. Nummer:	<b>682</b>	Fläche: in m <sup>2</sup>	<b>99</b>	Länge in m:	<b>33</b>
Bestandestyp:	<b>0206 Baumreihe, Allee</b>				
Charakteristik:					
		Bearbeiter:	AVL Bert Mair		
lfd. Nummer:	<b>683</b>	Fläche: in m <sup>2</sup>	<b>252</b>	Länge in m:	<b>84</b>
Bestandestyp:	<b>0203 Heckenzug</b>				
Charakteristik:					
		Bearbeiter:	AVL Bert Mair		
lfd. Nummer:	<b>684</b>	Fläche: in m <sup>2</sup>	<b>261</b>	Länge in m:	<b>87</b>
Bestandestyp:	<b>0203 Heckenzug</b>				
Charakteristik:					
		Bearbeiter:	AVL Bert Mair		

lfd. Nummer:	<b>685</b>	Fläche: in m <sup>2</sup>	<b>144</b>	Länge in m:	<b>48</b>
Bestandestyp:	<b>0203 Heckenzug</b>				
Charakteristik:					
		Bearbeiter:	AVL Bert Mair		
lfd. Nummer:	<b>686</b>	Fläche: in m <sup>2</sup>	<b>540</b>	Länge in m:	<b>180</b>
Bestandestyp:	<b>0206 Baumreihe, Allee</b>				
Charakteristik:					
		Bearbeiter:	AVL Bert Mair		
lfd. Nummer:	<b>687</b>	Fläche: in m <sup>2</sup>	<b>171</b>	Länge in m:	<b>57</b>
Bestandestyp:	<b>0206 Baumreihe, Allee</b>				
Charakteristik:					
		Bearbeiter:	AVL Bert Mair		
lfd. Nummer:	<b>688</b>	Fläche: in m <sup>2</sup>	<b>345</b>	Länge in m:	<b>115</b>
Bestandestyp:	<b>0203 Heckenzug</b>				
Charakteristik:					
		Bearbeiter:	AVL Bert Mair		
lfd. Nummer:	<b>689</b>	Fläche: in m <sup>2</sup>	<b>144</b>	Länge in m:	<b>48</b>
Bestandestyp:	<b>0206 Baumreihe, Allee</b>				
Charakteristik:					
		Bearbeiter:	AVL Bert Mair		
lfd. Nummer:	<b>690</b>	Fläche: in m <sup>2</sup>	<b>330</b>	Länge in m:	<b>110</b>
Bestandestyp:	<b>0206 Baumreihe, Allee</b>				
Charakteristik:					
		Bearbeiter:	AVL Bert Mair		
lfd. Nummer:	<b>691</b>	Fläche: in m <sup>2</sup>	<b>138</b>	Länge in m:	<b>46</b>
Bestandestyp:	<b>0206 Baumreihe, Allee</b>				
Charakteristik:					
		Bearbeiter:	AVL Bert Mair		
lfd. Nummer:	<b>692</b>	Fläche: in m <sup>2</sup>	<b>210</b>	Länge in m:	<b>70</b>
Bestandestyp:	<b>0206 Baumreihe, Allee</b>				
Charakteristik:					
		Bearbeiter:	AVL Bert Mair		
lfd. Nummer:	<b>693</b>	Fläche: in m <sup>2</sup>	<b>69</b>	Länge in m:	<b>23</b>
Bestandestyp:	<b>0206 Baumreihe, Allee</b>				
Charakteristik:					
		Bearbeiter:	AVL Bert Mair		
lfd. Nummer:	<b>694</b>	Fläche: in m <sup>2</sup>	<b>120</b>	Länge in m:	<b>40</b>
Bestandestyp:	<b>0206 Baumreihe, Allee</b>				
Charakteristik:					
		Bearbeiter:	AVL Bert Mair		
lfd. Nummer:	<b>695</b>	Fläche: in m <sup>2</sup>	<b>333</b>	Länge in m:	<b>111</b>
Bestandestyp:	<b>0203 Heckenzug</b>				
Charakteristik:					
		Bearbeiter:	AVL Bert Mair		
lfd. Nummer:	<b>696</b>	Fläche: in m <sup>2</sup>	<b>258</b>	Länge in m:	<b>86</b>
Bestandestyp:	<b>0206 Baumreihe, Allee</b>				
Charakteristik:					
		Bearbeiter:	AVL Bert Mair		

lfd. Nummer:	<b>697</b>	Fläche: in m <sup>2</sup>	<b>99</b>	Länge in m:	<b>33</b>
Bestandestyp:	<b>0203 Heckenzug</b>				
Charakteristik:					
		Bearbeiter:	AVL Bert Mair		
lfd. Nummer:	<b>698</b>	Fläche: in m <sup>2</sup>	<b>327</b>	Länge in m:	<b>109</b>
Bestandestyp:	<b>0203 Heckenzug</b>				
Charakteristik:					
		Bearbeiter:	AVL Bert Mair		
lfd. Nummer:	<b>699</b>	Fläche: in m <sup>2</sup>	<b>123</b>	Länge in m:	<b>41</b>
Bestandestyp:	<b>0206 Baumreihe, Allee</b>				
Charakteristik:					
		Bearbeiter:	AVL Bert Mair		
lfd. Nummer:	<b>700</b>	Fläche: in m <sup>2</sup>	<b>222</b>	Länge in m:	<b>74</b>
Bestandestyp:	<b>0206 Baumreihe, Allee</b>				
Charakteristik:					
		Bearbeiter:	AVL Bert Mair		
lfd. Nummer:	<b>701</b>	Fläche: in m <sup>2</sup>	<b>30</b>	Länge in m:	<b>0</b>
Bestandestyp:	<b>0207 Markanter Einzelbaum</b>				
Charakteristik:					
		Bearbeiter:	Bert Mair		
lfd. Nummer:	<b>702</b>	Fläche: in m <sup>2</sup>	<b>30</b>	Länge in m:	<b>0</b>
Bestandestyp:	<b>0207 Markanter Einzelbaum</b>				
Charakteristik:					
		Bearbeiter:	Bert Mair		
lfd. Nummer:	<b>703</b>	Fläche: in m <sup>2</sup>	<b>30</b>	Länge in m:	<b>0</b>
Bestandestyp:	<b>0207 Markanter Einzelbaum</b>				
Charakteristik:					
		Bearbeiter:	Bert Mair		
lfd. Nummer:	<b>704</b>	Fläche: in m <sup>2</sup>	<b>30</b>	Länge in m:	<b>0</b>
Bestandestyp:	<b>0207 Markanter Einzelbaum</b>				
Charakteristik:					
		Bearbeiter:	Bert Mair		
lfd. Nummer:	<b>705</b>	Fläche: in m <sup>2</sup>	<b>30</b>	Länge in m:	<b>0</b>
Bestandestyp:	<b>0207 Markanter Einzelbaum</b>				
Charakteristik:					
		Bearbeiter:	Bert Mair		
lfd. Nummer:	<b>706</b>	Fläche: in m <sup>2</sup>	<b>30</b>	Länge in m:	<b>0</b>
Bestandestyp:	<b>0207 Markanter Einzelbaum</b>				
Charakteristik:					
		Bearbeiter:	Bert Mair		
lfd. Nummer:	<b>707</b>	Fläche: in m <sup>2</sup>	<b>30</b>	Länge in m:	<b>0</b>
Bestandestyp:	<b>0207 Markanter Einzelbaum</b>				
Charakteristik:					
		Bearbeiter:	Bert Mair		
lfd. Nummer:	<b>708</b>	Fläche: in m <sup>2</sup>	<b>30</b>	Länge in m:	<b>0</b>
Bestandestyp:	<b>0207 Markanter Einzelbaum</b>				
Charakteristik:					
		Bearbeiter:	Bert Mair		

lfd. Nummer:	<b>709</b>	Fläche: in m <sup>2</sup>	<b>30</b>	Länge in m:	<b>0</b>
Bestandestyp:	<b>0207 Markanter Einzelbaum</b>				
Charakteristik:					
		Bearbeiter:	Bert Mair		
lfd. Nummer:	<b>710</b>	Fläche: in m <sup>2</sup>	<b>30</b>	Länge in m:	<b>0</b>
Bestandestyp:	<b>0207 Markanter Einzelbaum</b>				
Charakteristik:					
		Bearbeiter:	Bert Mair		
lfd. Nummer:	<b>711</b>	Fläche: in m <sup>2</sup>	<b>30</b>	Länge in m:	<b>0</b>
Bestandestyp:	<b>0207 Markanter Einzelbaum</b>				
Charakteristik:					
		Bearbeiter:	Bert Mair		
lfd. Nummer:	<b>712</b>	Fläche: in m <sup>2</sup>	<b>30</b>	Länge in m:	<b>0</b>
Bestandestyp:	<b>0207 Markanter Einzelbaum</b>				
Charakteristik:					
		Bearbeiter:	Bert Mair		
lfd. Nummer:	<b>713</b>	Fläche: in m <sup>2</sup>	<b>30</b>	Länge in m:	<b>0</b>
Bestandestyp:	<b>0207 Markanter Einzelbaum</b>				
Charakteristik:					
		Bearbeiter:	Bert Mair		
lfd. Nummer:	<b>714</b>	Fläche: in m <sup>2</sup>	<b>30</b>	Länge in m:	<b>0</b>
Bestandestyp:	<b>0207 Markanter Einzelbaum</b>				
Charakteristik:					
		Bearbeiter:	Bert Mair		
lfd. Nummer:	<b>715</b>	Fläche: in m <sup>2</sup>	<b>30</b>	Länge in m:	<b>0</b>
Bestandestyp:	<b>0207 Markanter Einzelbaum</b>				
Charakteristik:					
		Bearbeiter:	Bert Mair		
lfd. Nummer:	<b>716</b>	Fläche: in m <sup>2</sup>	<b>30</b>	Länge in m:	<b>0</b>
Bestandestyp:	<b>0207 Markanter Einzelbaum</b>				
Charakteristik:					
		Bearbeiter:	Bert Mair		
lfd. Nummer:	<b>717</b>	Fläche: in m <sup>2</sup>	<b>30</b>	Länge in m:	<b>0</b>
Bestandestyp:	<b>0207 Markanter Einzelbaum</b>				
Charakteristik:					
		Bearbeiter:	Bert Mair		
lfd. Nummer:	<b>718</b>	Fläche: in m <sup>2</sup>	<b>30</b>	Länge in m:	<b>0</b>
Bestandestyp:	<b>0207 Markanter Einzelbaum</b>				
Charakteristik:					
		Bearbeiter:	Bert Mair		
lfd. Nummer:	<b>719</b>	Fläche: in m <sup>2</sup>	<b>30</b>	Länge in m:	<b>0</b>
Bestandestyp:	<b>0207 Markanter Einzelbaum</b>				
Charakteristik:					
		Bearbeiter:	Bert Mair		
lfd. Nummer:	<b>720</b>	Fläche: in m <sup>2</sup>	<b>30</b>	Länge in m:	<b>0</b>
Bestandestyp:	<b>0207 Markanter Einzelbaum</b>				
Charakteristik:					
		Bearbeiter:	Bert Mair		



lfd. Nummer:	<b>721</b>	Fläche: in m <sup>2</sup>	<b>30</b>	Länge in m:	<b>0</b>
Bestandestyp:	<b>0207 Markanter Einzelbaum</b>				
Charakteristik:					
		Bearbeiter:	Bert Mair		
lfd. Nummer:	<b>722</b>	Fläche: in m <sup>2</sup>	<b>30</b>	Länge in m:	<b>0</b>
Bestandestyp:	<b>0207 Markanter Einzelbaum</b>				
Charakteristik:					
		Bearbeiter:	Bert Mair		
lfd. Nummer:	<b>723</b>	Fläche: in m <sup>2</sup>	<b>30</b>	Länge in m:	<b>0</b>
Bestandestyp:	<b>0207 Markanter Einzelbaum</b>				
Charakteristik:					
		Bearbeiter:	Bert Mair		
lfd. Nummer:	<b>724</b>	Fläche: in m <sup>2</sup>	<b>30</b>	Länge in m:	<b>0</b>
Bestandestyp:	<b>0207 Markanter Einzelbaum</b>				
Charakteristik:					
		Bearbeiter:	Bert Mair		
lfd. Nummer:	<b>725</b>	Fläche: in m <sup>2</sup>	<b>30</b>	Länge in m:	<b>0</b>
Bestandestyp:	<b>0207 Markanter Einzelbaum</b>				
Charakteristik:					
		Bearbeiter:	Bert Mair		
lfd. Nummer:	<b>726</b>	Fläche: in m <sup>2</sup>	<b>30</b>	Länge in m:	<b>0</b>
Bestandestyp:	<b>0207 Markanter Einzelbaum</b>				
Charakteristik:					
		Bearbeiter:	Bert Mair		
lfd. Nummer:	<b>727</b>	Fläche: in m <sup>2</sup>	<b>30</b>	Länge in m:	<b>0</b>
Bestandestyp:	<b>0207 Markanter Einzelbaum</b>				
Charakteristik:					
		Bearbeiter:	Bert Mair		
lfd. Nummer:	<b>728</b>	Fläche: in m <sup>2</sup>	<b>30</b>	Länge in m:	<b>0</b>
Bestandestyp:	<b>0207 Markanter Einzelbaum</b>				
Charakteristik:					
		Bearbeiter:	Bert Mair		
lfd. Nummer:	<b>729</b>	Fläche: in m <sup>2</sup>	<b>30</b>	Länge in m:	<b>0</b>
Bestandestyp:	<b>0207 Markanter Einzelbaum</b>				
Charakteristik:					
		Bearbeiter:	Bert Mair		
lfd. Nummer:	<b>730</b>	Fläche: in m <sup>2</sup>	<b>30</b>	Länge in m:	<b>0</b>
Bestandestyp:	<b>0207 Markanter Einzelbaum</b>				
Charakteristik:					
		Bearbeiter:	Bert Mair		
lfd. Nummer:	<b>731</b>	Fläche: in m <sup>2</sup>	<b>30</b>	Länge in m:	<b>0</b>
Bestandestyp:	<b>0207 Markanter Einzelbaum</b>				
Charakteristik:					
		Bearbeiter:	Bert Mair		
lfd. Nummer:	<b>732</b>	Fläche: in m <sup>2</sup>	<b>30</b>	Länge in m:	<b>0</b>
Bestandestyp:	<b>0207 Markanter Einzelbaum</b>				
Charakteristik:					
		Bearbeiter:	Bert Mair		

lfd. Nummer:	<b>733</b>	Fläche: in m <sup>2</sup>	<b>30</b>	Länge in m:	<b>0</b>
Bestandestyp:	<b>0207 Markanter Einzelbaum</b>				
Charakteristik:					
		Bearbeiter:	Bert Mair		
lfd. Nummer:	<b>734</b>	Fläche: in m <sup>2</sup>	<b>30</b>	Länge in m:	<b>0</b>
Bestandestyp:	<b>0207 Markanter Einzelbaum</b>				
Charakteristik:					
		Bearbeiter:	Bert Mair		
lfd. Nummer:	<b>735</b>	Fläche: in m <sup>2</sup>	<b>30</b>	Länge in m:	<b>0</b>
Bestandestyp:	<b>0207 Markanter Einzelbaum</b>				
Charakteristik:					
		Bearbeiter:	Bert Mair		
lfd. Nummer:	<b>736</b>	Fläche: in m <sup>2</sup>	<b>30</b>	Länge in m:	<b>0</b>
Bestandestyp:	<b>0207 Markanter Einzelbaum</b>				
Charakteristik:					
		Bearbeiter:	Bert Mair		
lfd. Nummer:	<b>737</b>	Fläche: in m <sup>2</sup>	<b>30</b>	Länge in m:	<b>0</b>
Bestandestyp:	<b>0207 Markanter Einzelbaum</b>				
Charakteristik:					
		Bearbeiter:	Bert Mair		
lfd. Nummer:	<b>738</b>	Fläche: in m <sup>2</sup>	<b>30</b>	Länge in m:	<b>0</b>
Bestandestyp:	<b>0207 Markanter Einzelbaum</b>				
Charakteristik:					
		Bearbeiter:	Bert Mair		
lfd. Nummer:	<b>739</b>	Fläche: in m <sup>2</sup>	<b>30</b>	Länge in m:	<b>0</b>
Bestandestyp:	<b>0207 Markanter Einzelbaum</b>				
Charakteristik:					
		Bearbeiter:	Bert Mair		
lfd. Nummer:	<b>740</b>	Fläche: in m <sup>2</sup>	<b>30</b>	Länge in m:	<b>0</b>
Bestandestyp:	<b>0207 Markanter Einzelbaum</b>				
Charakteristik:					
		Bearbeiter:	Bert Mair		
lfd. Nummer:	<b>741</b>	Fläche: in m <sup>2</sup>	<b>30</b>	Länge in m:	<b>0</b>
Bestandestyp:	<b>0207 Markanter Einzelbaum</b>				
Charakteristik:					
		Bearbeiter:	Bert Mair		
lfd. Nummer:	<b>742</b>	Fläche: in m <sup>2</sup>	<b>30</b>	Länge in m:	<b>0</b>
Bestandestyp:	<b>0207 Markanter Einzelbaum</b>				
Charakteristik:					
		Bearbeiter:	Bert Mair		
lfd. Nummer:	<b>743</b>	Fläche: in m <sup>2</sup>	<b>30</b>	Länge in m:	<b>0</b>
Bestandestyp:	<b>0207 Markanter Einzelbaum</b>				
Charakteristik:					
		Bearbeiter:	Bert Mair		
lfd. Nummer:	<b>744</b>	Fläche: in m <sup>2</sup>	<b>30</b>	Länge in m:	<b>0</b>
Bestandestyp:	<b>0207 Markanter Einzelbaum</b>				
Charakteristik:					
		Bearbeiter:	Bert Mair		

lfd. Nummer:	<b>745</b>	Fläche: in m <sup>2</sup>	<b>30</b>	Länge in m:	<b>0</b>
Bestandestyp:	<b>0207 Markanter Einzelbaum</b>				
Charakteristik:					
		Bearbeiter:	Bert Mair		
lfd. Nummer:	<b>746</b>	Fläche: in m <sup>2</sup>	<b>30</b>	Länge in m:	<b>0</b>
Bestandestyp:	<b>0207 Markanter Einzelbaum</b>				
Charakteristik:					
		Bearbeiter:	Bert Mair		
lfd. Nummer:	<b>747</b>	Fläche: in m <sup>2</sup>	<b>30</b>	Länge in m:	<b>0</b>
Bestandestyp:	<b>0207 Markanter Einzelbaum</b>				
Charakteristik:					
		Bearbeiter:	Bert Mair		
lfd. Nummer:	<b>748</b>	Fläche: in m <sup>2</sup>	<b>30</b>	Länge in m:	<b>0</b>
Bestandestyp:	<b>0207 Markanter Einzelbaum</b>				
Charakteristik:					
		Bearbeiter:	Bert Mair		
lfd. Nummer:	<b>749</b>	Fläche: in m <sup>2</sup>	<b>30</b>	Länge in m:	<b>0</b>
Bestandestyp:	<b>0207 Markanter Einzelbaum</b>				
Charakteristik:					
		Bearbeiter:	Bert Mair		
lfd. Nummer:	<b>750</b>	Fläche: in m <sup>2</sup>	<b>30</b>	Länge in m:	<b>0</b>
Bestandestyp:	<b>0207 Markanter Einzelbaum</b>				
Charakteristik:					
		Bearbeiter:	Bert Mair		
lfd. Nummer:	<b>751</b>	Fläche: in m <sup>2</sup>	<b>30</b>	Länge in m:	<b>0</b>
Bestandestyp:	<b>0207 Markanter Einzelbaum</b>				
Charakteristik:					
		Bearbeiter:	Bert Mair		
lfd. Nummer:	<b>752</b>	Fläche: in m <sup>2</sup>	<b>30</b>	Länge in m:	<b>0</b>
Bestandestyp:	<b>0207 Markanter Einzelbaum</b>				
Charakteristik:					
		Bearbeiter:	Bert Mair		
lfd. Nummer:	<b>753</b>	Fläche: in m <sup>2</sup>	<b>30</b>	Länge in m:	<b>0</b>
Bestandestyp:	<b>0207 Markanter Einzelbaum</b>				
Charakteristik:					
		Bearbeiter:	Bert Mair		
lfd. Nummer:	<b>754</b>	Fläche: in m <sup>2</sup>	<b>30</b>	Länge in m:	<b>0</b>
Bestandestyp:	<b>0207 Markanter Einzelbaum</b>				
Charakteristik:					
		Bearbeiter:	Bert Mair		
lfd. Nummer:	<b>755</b>	Fläche: in m <sup>2</sup>	<b>30</b>	Länge in m:	<b>0</b>
Bestandestyp:	<b>0207 Markanter Einzelbaum</b>				
Charakteristik:					
		Bearbeiter:	Bert Mair		
lfd. Nummer:	<b>756</b>	Fläche: in m <sup>2</sup>	<b>30</b>	Länge in m:	<b>0</b>
Bestandestyp:	<b>0207 Markanter Einzelbaum</b>				
Charakteristik:					
		Bearbeiter:	Bert Mair		

lfd. Nummer:	<b>757</b>	Fläche: in m <sup>2</sup>	<b>30</b>	Länge in m:	<b>0</b>
Bestandestyp:	<b>0207 Markanter Einzelbaum</b>				
Charakteristik:					
		Bearbeiter:	Bert Mair		
lfd. Nummer:	<b>758</b>	Fläche: in m <sup>2</sup>	<b>30</b>	Länge in m:	<b>0</b>
Bestandestyp:	<b>0207 Markanter Einzelbaum</b>				
Charakteristik:					
		Bearbeiter:	Bert Mair		
lfd. Nummer:	<b>759</b>	Fläche: in m <sup>2</sup>	<b>30</b>	Länge in m:	<b>0</b>
Bestandestyp:	<b>0207 Markanter Einzelbaum</b>				
Charakteristik:					
		Bearbeiter:	Bert Mair		
lfd. Nummer:	<b>760</b>	Fläche: in m <sup>2</sup>	<b>30</b>	Länge in m:	<b>0</b>
Bestandestyp:	<b>0207 Markanter Einzelbaum</b>				
Charakteristik:					
		Bearbeiter:	Bert Mair		
lfd. Nummer:	<b>761</b>	Fläche: in m <sup>2</sup>	<b>30</b>	Länge in m:	<b>0</b>
Bestandestyp:	<b>0207 Markanter Einzelbaum</b>				
Charakteristik:					
		Bearbeiter:	Bert Mair		
lfd. Nummer:	<b>762</b>	Fläche: in m <sup>2</sup>	<b>30</b>	Länge in m:	<b>0</b>
Bestandestyp:	<b>0207 Markanter Einzelbaum</b>				
Charakteristik:					
		Bearbeiter:	Bert Mair		
lfd. Nummer:	<b>763</b>	Fläche: in m <sup>2</sup>	<b>30</b>	Länge in m:	<b>0</b>
Bestandestyp:	<b>0207 Markanter Einzelbaum</b>				
Charakteristik:					
		Bearbeiter:	Bert Mair		
lfd. Nummer:	<b>764</b>	Fläche: in m <sup>2</sup>	<b>30</b>	Länge in m:	<b>0</b>
Bestandestyp:	<b>0207 Markanter Einzelbaum</b>				
Charakteristik:					
		Bearbeiter:	Bert Mair		
lfd. Nummer:	<b>765</b>	Fläche: in m <sup>2</sup>	<b>30</b>	Länge in m:	<b>0</b>
Bestandestyp:	<b>0207 Markanter Einzelbaum</b>				
Charakteristik:					
		Bearbeiter:	Bert Mair		
lfd. Nummer:	<b>766</b>	Fläche: in m <sup>2</sup>	<b>30</b>	Länge in m:	<b>0</b>
Bestandestyp:	<b>0207 Markanter Einzelbaum</b>				
Charakteristik:					
		Bearbeiter:	Bert Mair		
lfd. Nummer:	<b>767</b>	Fläche: in m <sup>2</sup>	<b>30</b>	Länge in m:	<b>0</b>
Bestandestyp:	<b>0207 Markanter Einzelbaum</b>				
Charakteristik:					
		Bearbeiter:	Bert Mair		
lfd. Nummer:	<b>768</b>	Fläche: in m <sup>2</sup>	<b>30</b>	Länge in m:	<b>0</b>
Bestandestyp:	<b>0207 Markanter Einzelbaum</b>				
Charakteristik:					
		Bearbeiter:	Bert Mair		

---

lfd. Nummer: **769** Fläche: in m<sup>2</sup> **30** Länge in m: **0**  
Bestandestyp: **0207 Markanter Einzelbaum**  
Charakteristik:

Bearbeiter: Bert Mair