



LAND

OBERÖSTERREICH

# Naturraumkartierung Oberösterreich

Landschaftserhebung  
Gemeinde Schlüßlberg



Endbericht



Land Oberösterreich

**NATUR**

# Naturraumkartierung Oberösterreich

Landschaftserhebung  
Gemeinde Schlüßlberg

Endbericht

Kirchdorf an der Krems, 2007

**Projektleitung Naturraumkartierung Oberösterreich:**

Mag. Günter Dorninger

**Projektbetreuung Landschaftserhebungen:**

Mag. Günter Dorninger

**EDV/GIS-Betreuung**

Mag. Günter Dorninger

**Auftragnehmer:**

DI Gabriele Bassler

Technisches Büro für Landschaftsplanung  
und Landschaftspflege

Albertplatz 5/2/9

1080 Wien

**Bearbeiter:**

DI Gabriele Bassler, DI Silvia Winter

im Auftrag des Landes Oberösterreich,  
Naturschutzabteilung – Naturraumkartierung OÖ

**Fotos der Titelseite:**

Foto links: Stark reliefierte Hügellandschaft bei Tegernbach mit Streuobstbäumen

Foto rechts: Schloss Schlüsselberg

**Fotonachweis:**

alle Fotos DI Gabriele Bassler

**Redaktion:**

AG Naturraumkartierung

**Impressum:**

Medieninhaber: Land Oberösterreich

Herausgeber:

Amt der O.ö. Landesregierung

Naturschutzabteilung – Naturraumkartierung Oberösterreich

4560 Kirchdorf an der Krems

Tel.: +43 7582 685 533

Fax: +43 7582 685 399

E-Mail: biokart.post@ooe.gv.at

Graphische Gestaltung: Mag. Günter Dorninger

Herstellung: Eigenvervielfältigung

Kirchdorf a. d. Krems, Juni 2007

© Alle Rechte, insbesondere das Recht der  
Vervielfältigung, Verbreitung oder Verwertung bleiben  
dem Land Oberösterreich vorbehalten

# Inhaltsverzeichnis

<b>1</b>	<b>VORBEMERKUNGEN</b>	<b>4</b>
1.1	Allgemeines	4
1.2	Beschreibung des Bearbeitungsgebietes	5
1.2.1	Lage	5
1.2.2	Bevölkerung, Siedlung, Wirtschaft und Verkehr	6
1.2.3	Landschaftsgenese und Naturraum	7
1.2.4	Klima	8
1.2.5	Boden	9
1.2.6	Potenziell natürliche und aktuelle Vegetation	9
<b>2</b>	<b>BESCHREIBUNG DER EINZELNEN TEILGEBIETE</b>	<b>10</b>
2.1	Teilgebiet 1: Trattnachtal	12
2.2	Teilgebiet 2: Stark reliefiertes Hügelland des Hausruckviertels	13
<b>3</b>	<b>ZUSAMMENFASSENDE BESCHREIBUNG</b>	<b>14</b>
3.1	Ergebnisse der Landschaftserhebung	14
3.2	Naturschutzfachlich wertvolle Bereiche	17
3.3	Defizite und Ansatzpunkte für eine naturschutzfachliche Aufwertung	18
<b>4</b>	<b>VERWENDETE LITERATUR UND QUELLENVERZEICHNIS</b>	<b>19</b>
4.1	Datengrundlagen	19
4.2	Literaturverzeichnis	19
4.3	Sonstige Quellen	20

## Abbildungsverzeichnis

Abb. 1: Übersicht des Erhebungsgebietes mit Abgrenzung der Teilgebiete auf Grundlage der ÖK 50	10
Abb. 2: Übersicht des Erhebungsgebietes mit Abgrenzung der Teilgebiete auf Grundl. v. Orthophotos	11
Abb. 3: Prozentueller Anteil der erhobenen Bestandestypen am gesamten Gemeindegebiet	15

## Tabellenverzeichnis

Tab. 1: Flächengrößen und prozentuelle Flächenverteilung der erhobenen Bestandestypen, des Baulandes bzw. der nicht erhobenen Flächen in Relation zur gesamten Gemeindefläche	15
Tab. 2: Darstellung der Flächenverteilung und -größen der erhobenen Bestandestypen in Relation zur gesamten Gemeindefläche	16

## Anhang 1: Fotodokumentation

## Anhang 2: Beschreibung der Einzelflächen

## Anhang 3: Karten (1:5.000)

# 1 Vorbemerkungen

## 1.1 Allgemeines

Im Auftrag der Oberösterreichischen Landesregierung, Naturschutzabteilung - Naturraumkartierung Oberösterreich, wird unter dem Titel „Naturraum, Naturraumkartierung Oberösterreich – Landschaftserhebung Oberösterreich“ die in Oberösterreich vorhandene Ausstattung, im Besonderen die der Kulturlandschaft, mit naturräumlich relevanten Strukturelementen und Biotopen erhoben. Im Gegensatz zur Biotopkartierung, die detaillierte Aussagen über die vegetationskundlichen Verhältnisse, Strukturmerkmale, Gefährdung, Nutzung, usw. trifft, gibt die Landschaftserhebung eine grobe und überblicksartige Darstellung der vorhandenen Elemente. Nur bestimmte Erhebungstypen werden über eine kurze Charakteristik beschrieben. Die Ergebnisse der Landschaftserhebung dienen als grundlegende Information für die Erarbeitung des Landschaftsleitbildes Oberösterreichs sowie für gutachterliche und planende Tätigkeiten von Behörden und anderen Planungsträgern. Bei konkreten Planungen sind jedoch aufbauend auf die Landschaftserhebung detailliertere Erhebungen durchzuführen.

Die Landschaftserhebung basiert auf einer Auswertung aktueller digitaler Farb-Orthophotos und vorliegender Unterlagen und erfolgt im Erhebungs- und Ausgabemaßstab 1:5.000. Begehungen werden auf ausgewählte Flächen beschränkt und dienen insbesondere der Charakterisierung von Grünlandtypen sowie der Ansprache von Gehölzen. Bauland- und Siedlungsflächen sind nicht Gegenstand der Landschaftserhebung.

Die Ergebnisse der Landschaftserhebung werden für amtliche und private Gutachten, Planungen und Projekte zur Verfügung gestellt.

Das Technische Büro für Landschaftsplanung und Landschaftspflege – DI Gabriele Bassler (Wien) wurde im Juli 2006 mit der Durchführung der Arbeiten zur Landschaftserhebung für die Marktgemeinde Schlüsselberg im politischen Bezirk Grieskirchen beauftragt. Der Bearbeitungszeitraum erstreckte sich von August 2006 bis Juni 2007. Das Gemeindegebiet ist Teil des Bearbeitungsgebietes 2006-22.

Gegenständlicher Bericht fasst die Ergebnisse der Landschaftserhebung der Gemeinde Schlüsselberg zusammen. Grundlegende Unterlagen für die Digitalisierung und Aufarbeitung der Daten wurden vom Auftraggeber bereitgestellt (vollständige Auflistung siehe Kap. 4). Als Basis für den Bericht dienen die bei der Landesregierung und bei der Gemeinde erhobenen Pläne und Unterlagen wie z. B. der Flächenwidmungsplan. Neben diverser Literatur zum Landschaftsraum sind auch die durch die Begehung vor Ort erworbenen Gebietskenntnisse und Wahrnehmungen durch den Bearbeiter eine wichtige Grundlage für die Berichtserstellung. Weiters wurden Informationen aus Recherchen im Internet verwendet.

## 1.2 Beschreibung des Bearbeitungsgebietes

### 1.2.1 Lage

Die Marktgemeinde Schlüßberg liegt im oberösterreichischen Hausruckviertel. Die Trattnach durchfließt das Gemeindegebiet in West-Ost Richtung auf ca. 310 m üNN. Nördlich und südlich hat die Gemeinde Anteile am Hausruckviertler Hügelland mit höchsten Erhebungen um die 430 m üNN.

Politisch gehört die Gemeinde zum Bezirk Grieskirchen und zum gleichnamigen Gerichtsbezirk. Die Gemeinde setzt sich aus folgenden Katastralgemeinden zusammen.

- Atschenbach
- Pflög
- Schlüßberg
- Tratteneegg
- Weinberg

Nach der naturschutzfachlichen Raumgliederung Oberösterreichs liegt der gesamte Teil des Gemeindegebiets in der Raumeinheit „Inn- und Hausruckviertler Hügelland“.

Die Flächenverteilung (in km<sup>2</sup>) der Nutzungsklassen (Quelle: Statistik Austria 2005) gibt einen groben Überblick über die Ausstattung des Gemeindegebietes:

- |                               |      |
|-------------------------------|------|
| • Wald                        | 3,1  |
| • Landwirtschaftliche Nutzung | 14,7 |
| • Baufläche                   | 0,2  |
| • Gärten                      | 0,8  |
| • Gewässer                    | 0,1  |
| • Sonstige Flächen            | 0,9  |

## 1.2.2 Bevölkerung, Siedlung, Wirtschaft und Verkehr

### Bevölkerung

Die Gemeinde Schlüßberg zählte am 1.1.2006 3.011 Einwohner (Statistik Austria). Die Bevölkerungszahlen nahmen von 1951 (1.617) bis 2006 kontinuierlich zu. Dieser starke Anstieg der Wohnbevölkerung liegt weit über dem des Bezirks Grieskirchen. Besonders im Zeitraum 1991 bis 2001 ist der starke Zuwachs sowohl auf eine positive Geburtenbilanz als auch auf eine positive Wanderungsbilanz zurückzuführen.

### Siedlung

Der größte Siedlungsdruck herrscht im Trattnachtal selbst. Nördlich der Trattnach zieht sich am Südhang ein neueres Wohnviertel den Hang hinauf. Hier und auch in der Nähe des Schlosses herrschen freistehende Einfamilienhäuser vor. Im Bereich um das Gemeindeamt existiert auch Geschosswohnungsbau. Große Bereiche sind weiters als Gewerbebaugelände gewidmet. Im Westen der Gemeinde grenzt das neu entstandene Einkaufszentrum mit mehreren Geschäften direkt an den Ballungsraum von Grieskirchen an. Im östlichen Talbereich befinden sich neben einigen Siedlungen auch noch bäuerliche Wohnformen.

Im Hügelland nördlich und südlich des Trattnachteles überwiegen – wenn man von Siedlungen an den Hängen zum Trattnachtal absieht – althergebrachte Siedlungsformen. Bauernhäuser stehen einzeln oder in kleinen Weilern zusammen über das Gebiet verteilt.

Die Gemeinde möchte das neu entstandene Ortszentrum durch Wohnbaulandsausweisungen westlich desselben fördern und Baulandsausweisungen in den Dorfgebieten im südlichen Hügelland einfrieren. Auch soll kein weiteres Wohnbauland an den Gemeindegrenzen ausgewiesen werden. Dabei soll Betracht auf hochwassergefährdete Gebiete genommen werden und angrenzende Wohn- und Betriebsbauwidmungen vermieden bzw. wieder rückgängig gemacht werden. Leerstehende landwirtschaftliche Gebäude sollen der Wohnnutzung zugänglich gemacht werden.

### Wirtschaft

Besonders im Trattnachtal haben sich in jüngster Zeit zahlreiche Klein- und Mittelbetriebe angesiedelt. Darunter sind Autohäuser an der Bundesstraße, ein Handelspark an der Gemeindegrenze zu Grieskirchen mit Lebensmittel- und Textilkaufhäusern, ein Gewerbepark mit Käserzeugung (Wiesner Kochkäse), Baugesellschaften (Hausruckbau) und Dienstleistungsbetrieben. Durch weitere Widmung von Betriebsbauland anschließend an die bestehenden Betriebe möchte die Gemeinde den Anteil an Auspendlern verringern.

Derzeit pendeln von 1.446 Erwerbstätigen 1.204 Personen aus, wobei die meisten ins benachbarte Bad Schallerbach, Grieskirchen und Wels zur Arbeit fahren. Dem gegenüber steht eine Einpendlerzahl von 469.

Während der Talraum stark von Gewerbe, Verkehr und Wohnraum geprägt ist, spielt für die Ausgestaltung der Landschaft im Hügelbereich nach wie vor die Landwirtschaft eine große Rolle. Acker- und Grünlandparzellen werden intensiv bewirtschaftet. In der Gemeinde sind Schweinemast, Milchwirtschaft und seltener Mutterkuhhaltung bedeutend. Auf den Ackerflächen wird Mais, Getreide, Soja und Pferdebohnen kultiviert. Nebenerwerbsbetriebe tendieren dazu die Viehwirtschaft aufzugeben.

Das artenarme Intensivgrünland wird 4 x jährlich gemäht, wobei der erste Schnitt Mitte Mai stattfindet und die Aufwüchse siliert werden. Überall erfolgt reichlich Düngung mit Gülle.

Im Jahr 1999 bewirtschafteten insgesamt 102 landwirtschaftliche Betriebe das Gemeindegebiet, davon bearbeiten 44 Haupterwerbslandwirte 56 % der Fläche. Die Zahl der



Haupterwerbsbetriebe stieg von 1995 (43) bis 1999 (44) leicht, während im gleichen Zeitraum 17 von 72 Nebenerwerbsbetrieben den Betrieb aufgegeben haben (Quelle Statistik Austria). Laut mündlicher Mitteilung (Herr Frankenburger) gibt es heute ca. 10 bis 15 größere Bauern mit sinkender Tendenz.

Im Hügelbereich werden die frei werdenden Bauernhäuser zum Teil betrieblich genutzt (z. B. Maria Treben-Haus, Hofbühne Tegernbach). Reitställe und Jausenstationen profitieren von Naherholung und Kurtourismus aus Bad Schallerbach. In Schlüßberg selbst gibt es keine Übernachtungsmöglichkeiten für Touristen.

Die Wälder werden teils von Bauern bewirtschaftet, teils sind sie im Besitz von Graf Georg Spiegelfeld (Schloss Schlüßberg).

## Verkehr

Die übergeordneten Verkehrsachsen verlaufen fast alle im Talraum: Nördlich der Trattnach verläuft die L528, südlich der Trattnach folgt die Eisenbahnlinie (Wels – Ried – Braunau) und die B137 (Innviertler Straße). Im Westen bildet die B135, die nach Gallspach führt streckenweise die Gemeindegrenze. Die Straßen und die Bahn üben eine beträchtliche Lärmbelastung aus und zerschneiden Landschaft. Entlang der Bahnlinie existieren teilweise bereits Lärmschutzwände.

Das Hügelland wird durch Gemeindestraßen und landwirtschaftliche Wege erschlossen.

### 1.2.3 Landschaftsgenese und Naturraum

Das Gemeindegebiet von Schlüßberg wird einerseits von der Hügellandschaft des Hausruckviertels, andererseits vom breiten Tal der Trattnach geprägt.

Geologisch gehört dieser Landschaftsraum der Molassezone an. Im Tertiär erstreckte sich zwischen der alpinen Flyschzone im Süden und der Böhmischen Masse im Norden das flache Becken des Molassemeeres. Durch eine ständige Absenkung des Untergrundes bildeten sich mächtige Meeressedimente, bis das Meer gegen Ende des Tertiärs verlandete. Die Molassesedimente lassen sich in zwei Hauptschichten gliedern: Über den Gesteinen der Böhmischen Masse, die sich in 400 bis 800 m befinden, liegt der aus dem Alttertiär stammende schwarzgraue Oligozänschlier, der gelegentlich Erdgas, Erdöl, Schwefel und Jod führt. (Schwefeltherme in Bad Schallerbach.) Darüber ist der hellgraue Miozänschlier abgelagert, der in den oberen Teilen meist entkalkt ist und die Bodenart Ton bis Feinsand aufweist. Der Phosphor enthaltende Mergel wurde früher in Mergelgruben entnommen und gemeinsam mit Mist und Jauche zur Düngung verwendet. Aus dem Ottnangium (Mittelmiozän) stammt der Ottnanger Schlier und die Kletzenmarkt-Glaukonitsand-Formation, der im Hügelbereich des Gemeindegebietes meist das Ausgangsmaterial für die Bodenbildung darstellten. Kleinflächig sind dort auch Deckschotter und eiszeitlicher Lehm anzutreffen.

Entlang der Trattnach sind in der Austufe jüngere Flusssedimente abgelagert. Eine Hochterrasse fehlt im Gemeindegebiet.

(Quellen: BUNDESAMT UND FORSCHUNGSZENTRUM FÜR LANDWIRTSCHAFT (1988), KRENMAYR H. G. & SCHNABEL W. (2006), KRÖLL et al. (2006))

## 1.2.4 Klima

Schlüsselberg liegt im Einflussbereich des subozeanischen Klimas mit hohen Sommerniederschlägen. Großräumig gesehen nehmen die Niederschläge von Westen nach Osten ab. Folgende Wetterstationen in der näheren Umgebung können zur Charakterisierung des Klimas von Schlüsselberg herangezogen werden:

- Neumarkt im Hausruckkreis (380 m)
- Gallspach (368 m)
- Grieskirchen Moosham (352 m)

### Niederschlagsverhältnisse:

Der mittlere Jahresniederschlag ist im Gebiet recht ausgeglichen. Die langjährigen Mittel liegen um die 900 mm, was für das Pflanzenwachstum einen günstigen Wert darstellt.

- Neumarkt im Hausruckkreis (380 m Seehöhe): 1.373 (2002), langjähriges Mittel: 892 mm
- Gallspach (368 m Seehöhe): 1220 mm (2002), kein langjähriges Mittel
- Grieskirchen (352 m Seehöhe): 1167 mm (2002), langjähriges Mittel: 889 mm

Die höchsten Niederschlagswerte werden in den Sommermonaten von Juni bis August gemessen.

Die Anzahl der Tage mit Schneedecke beträgt für die Station Gallspach 44, für Grieskirchen 43 und für Neumarkt im Hausruckkreis 41 Tage (Unter Schneedecke versteht man den Zeitraum, in dem eine mindestens 1 cm hohe, einige Tage anhaltende Schneebedeckung auftritt).

### Temperaturverhältnisse:

Folgende Tabelle gibt einen Überblick über einige Kennwerte der Temperatur. Da 2002 ein relativ warmes Jahr war, kann man davon ausgehen, dass der langjährige Mittelwert für die Gemeinde Schlüsselberg um die 8 °C liegt.

Station	Gallspach (368 m)	Neumarkt im Hausruckkreis (380 m)	Grieskirchen (352 m)
Jahresmittel der Temperatur in °C (langj. Mittel)			8,7
Jahresmittel der Temperatur im Jahr 2002 in °C	9,5	9,4	9,7
Mittlere Jännertemperatur in °C (langj. Mittel)			-2,1
Mittlere Jännertemperatur im Jahr 2002 in °C	-1,2	-1,9	-1,4
Mittlere Julitemperatur in °C (langj. Mittel)			18,4
Mittlere Julitemperatur im Jahr 2002 in °C	19,0	19,0	19,2

Tab. 1: Kennwerte der Temperatur von den nächstgelegenen Klimastationen.

Im Gebiet gibt es 95 bis 100 Frosttage, davon sind 35 Eistage und 65 Frostwechseltage. (An Frostwechseltagen verläuft die Temperaturkurve mindestens einmal am Tag durch den Gefrierpunkt.) Die Vegetationszeit (Tagesmitteltemperatur  $> 5\text{ °C}$ ) dauert in Gebiet durchschnittlich 230 Tage (22.3 bis 7.11).

### Windverhältnisse:

Die durchschnittliche Windgeschwindigkeit beträgt 2 bis 3 m/sec, wobei Westwinde gefolgt von Ostwinden am häufigsten sind.

(Quellen: BMLF BUNDESMINISTERIUM FÜR LAND- UND FORSTWIRTSCHAFT (Hrsg.; 2005), BUNDESAMT UND FORSCHUNGSZENTRUM FÜR LANDWIRTSCHAFT (1988))

## 1.2.5 Boden

Im Hügelland dominiert kalkfreie Lockersediment-Braunerde, die auf flachen Hängen auch oft pseudovergleyt ist. Auf Verebnungsflächen mit Decklehmauflage kommen auch relativ großflächig Typische Pseudogleye vor. In den nicht sehr zahlreichen Bachtälern sind Gleye zu finden. In Kuppenlagen sind durch die jahrhundertlange menschliche Nutzung und der damit verbundenen Erosion Kulturrohböden entstanden (eher selten im Gebiet).

In der Austufe der Trattnach ist ein vergleyter, schwach kalkhaltiger Grauer bzw. Brauner Auboden ausgebildet, der einen hochwertigen Grünlandstandort darstellt.

(Quellen: BUNDESAMT UND FORSCHUNGSZENTRUM FÜR LANDWIRTSCHAFT (1984), Internet-Abfrage: <http://gis.lebensministerium.at/ebod/>)

## 1.2.6 Potenziell natürliche und aktuelle Vegetation

Das Aufnahmegebiet liegt im Wuchsgebiet 7.1: „Nördliches Alpenvorland – Westteil“ in der submontanen Höhenstufe, die von 300 bis 600 m reicht.

Aufgrund der geringen Höhenamplitude sind folgende Klimaxgesellschaften zu erwarten:

- An wärmebegünstigten (südexponierten) Standorten:
  - Submontaner Stieleichen-Hainbuchenwald
- An Normalstandorten
  - Buchenwald mit Tanne und Edellaubbaumarten, Stieleiche und Rotföhre (meist durch Fichtenbestände ersetzt)
- Entlang der Fließgewässer
  - V.a. Eschen-Schwarzerlen-Bachauwälder
  - Im Trattnachtal auch Hartholz-Au mit Esche, Bergahorn, Stieleiche, Winterlinde
- An Grabeneinhängen
  - Laubmischwälder mit Bergahorn, Esche und Bergulme

In der Landschaft sind die besseren Standorte durch landwirtschaftliche Flächen ersetzt. Verglichen mit den Nachbargemeinden ist der Laubholzanteil in Schlüßberg relativ hoch. In vielen Wäldern sind anthropogen mehr Fichten eingebracht, aber sie sind nicht in reine Fichtenmonokulturen umgewandelt. Neben diesen Mischwäldern gibt es kleinflächig auch fast reine Laubwälder und Fichtenforste.

Im Trattnachtal sind aufgrund des hohen Nutzungsdruckes nur kleinste Reste von Auwäldern erhalten.

Quelle: KILIAN et al. (1994), KOCH et al. (1999)

## 2 Beschreibung der einzelnen Teilgebiete

Das gesamte Gemeindegebiet von Schlüsselberg liegt nach der naturschutzfachlichen Raumgliederung in der Raumeinheit „Innviertler und Hausruckviertler Hügelland“. Im Rahmen der Landschaftserhebung wird aber zwischen dem ebenen „Trattnachtal“ und dem „stark reliefierten Hügelland des Hausruckviertels“ nördlich und südlich des Trattnachteales unterschieden.

### Teilgebiet 1: Trattnachtal

Die Trattnach durchfließt das Gemeindegebiet von West nach Ost. Die weitgehend ebenen Bereiche auf ca. 310 m wurden als Teilgebiet „Trattnachtal“ ausgewiesen.

### Teilgebiet 2: Stark reliefiertes Hügelland des Hausruckviertels

Dieser Landschaftstyp schließt im Norden und Süden an das Trattnachtal an und reicht jeweils bis zur Gemeindegrenze. Die hügelige Landschaft mit z. T. relativ steilen Hängen erreicht Höhen bis 430 m üNN.

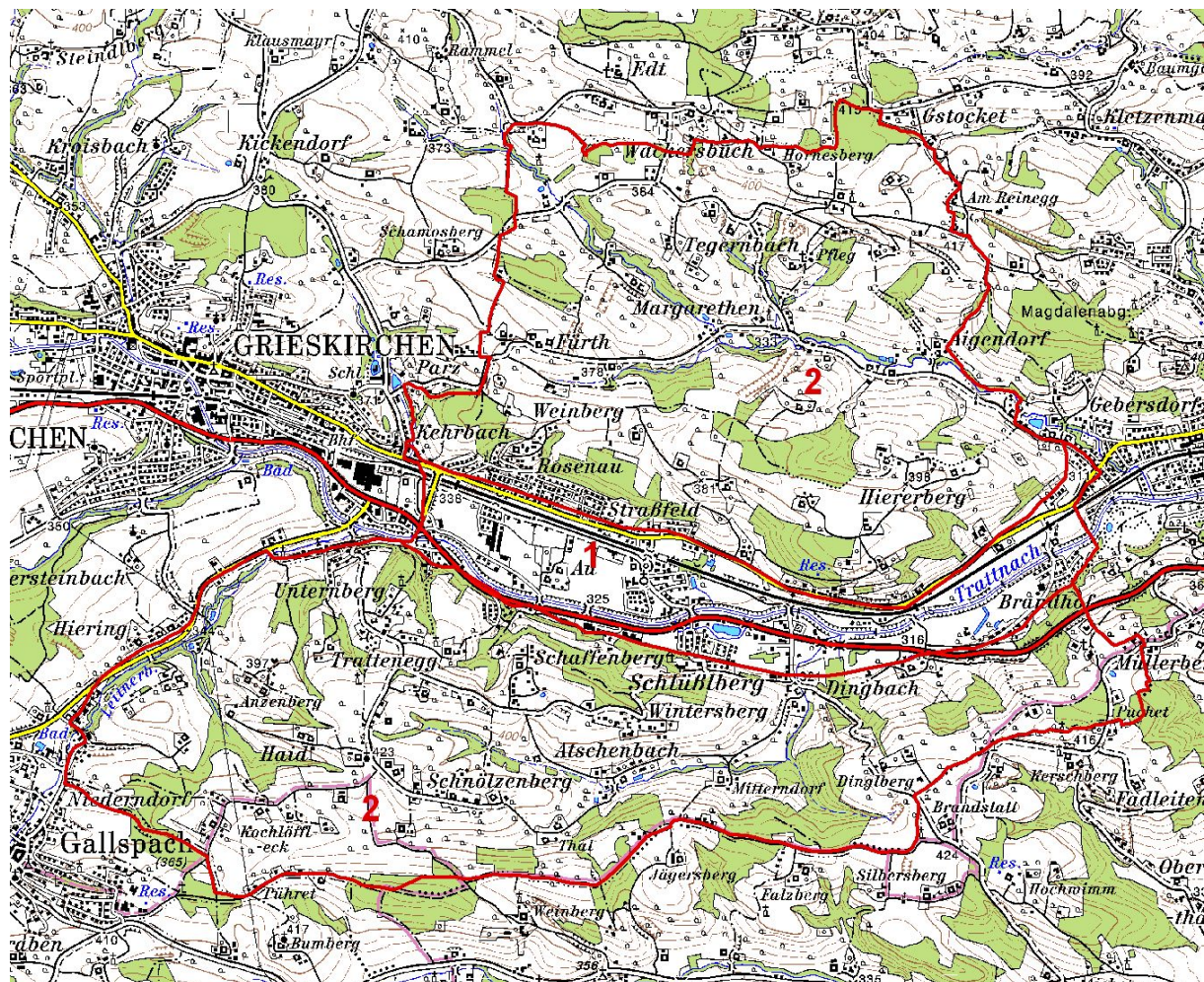


Abb. 1: Übersicht des Erhebungsgebietes mit Abgrenzung der Teilgebiete auf Grundlage der ÖK 50

Teilgebiet 1: Trattnachtal

Teilgebiet 2: Stark reliefiertes Hügelland des Hausruckviertels

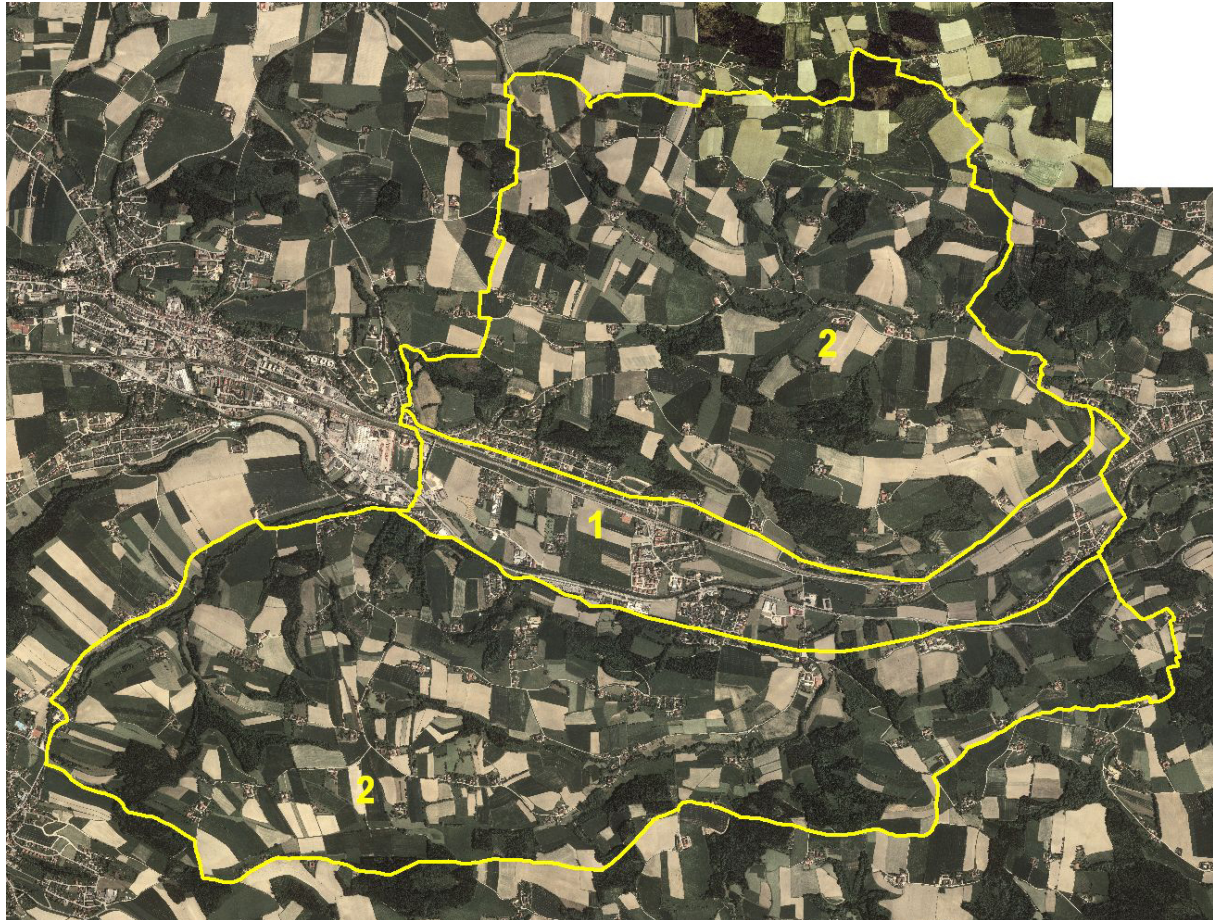


Abb. 2: Übersicht des Erhebungsgebietes mit Abgrenzung der Teilgebiete auf Grundlage von Orthophotos

Teilgebiet 1: Trattnachtal

Teilgebiet 2: Stark reliefiertes Hügelland des Hausruckviertels

## 2.1 Teilgebiet 1: Trattnachtal

Struktur-/Nutzungsmerkmal	Charakterisierung
Wald	<ul style="list-style-type: none"> <li>Nur extrem kleine Auwaldreste erhalten, fast unbewaldeter Teilraum.</li> </ul>
Landwirtschaftliche Nutzung / Nutzungsintensität	<ul style="list-style-type: none"> <li>Gemischtes Acker-Grünlandgebiet, heute durch Regulierung der Trattnach und Entwässerung auch Ackerbau möglich.</li> </ul>
Moore	<ul style="list-style-type: none"> <li>Keine vorhanden.</li> </ul>
Strukturelemente	<ul style="list-style-type: none"> <li>Einige Einzelbäume (tw. entlang der Trattnach).</li> <li>Einige Hecken.</li> <li>Einige Streuobstgärten in der Nähe von Bauernhäusern.</li> <li>Kaum Ufergehölze.</li> </ul>
Gewässer	<ul style="list-style-type: none"> <li>Trattnach: Begradigter Flusslauf, mit Sohl- und Uferstabilisierung, keine Beschattung durch Ufergehölz, naturfern.</li> <li>Seitenbäche naturnäher ausgebildet.</li> <li>Fischteiche: z.T. recht großflächig, relativ eutroph, meist naturfern ausgebildet.</li> </ul>
Rohstoffabbau / Deponien	<ul style="list-style-type: none"> <li>Keine vorhanden.</li> </ul>
Siedlungsstruktur	<ul style="list-style-type: none"> <li>Wohngebiete u.a. mit freistehenden Einfamilienhäusern im Tal- und Hangbereich.</li> <li>Zentrumsbereich im Tal mit mehrgeschoßigen Häusern.</li> <li>Einige alte Bauernhäuser z. T. in Streulage.</li> <li>Ausgedehnte Betriebsbaugebiete im Talbereich (Gewerbepark, Handelpark).</li> </ul>
Relief	<ul style="list-style-type: none"> <li>Ebene Tallandschaft um 310 m Seehöhe.</li> </ul>
Auffällige Entwicklungsprozesse / Landschaftseingriffe	<ul style="list-style-type: none"> <li>Zunehmender Verbauungsgrad für Wohn- und Gewerbebezwecke (Prozess noch nicht abgeschlossen).</li> <li>Dazwischen ausgeräumter, intensiv landwirtschaftlich genutzter Talraum.</li> <li>Zerschneidung durch Straßen und Eisenbahnlinie.</li> </ul>

## 2.2 Teilgebiet 2: Stark reliefiertes Hügelland des Hausruckviertels

Wald	<ul style="list-style-type: none"> <li>• Größere Waldgebiete, ca. zur Hälfte aus Laubmischwald und reinen Fichtenforsten bestehend, untergeordnet auch naturnahe Laubwälder, oft auf steileren Flächen.</li> </ul>
Landwirtschaftliche Nutzung / Nutzungsintensität	<ul style="list-style-type: none"> <li>• V. a. Ackerland (Getreide, Mais, Soja, Pferdebohnen), aber auch intensiv genutztes, artenarmes Grünland mit 4 x jährlichem Schnitt und oft sehr starker Düngung.</li> <li>• Extensivgrünland: <u>Feuchte Fettwiesen in Bachtälern</u>: Durch die Feuchtigkeit etwas geringere Nutzungsintensität, zusätzlich zu Fettwiesenarten einige Nässezeiger wie Seggen vorhanden. <u>Frische Fettwiesen</u> mit Arten der traditionell genutzten Fettwiesen wie Margarite, Wiesen-Flockenblume, Wiesen-Glockenblume, Wiesen-Witwenblume. Ein <u>Wiesenrest mit thermophiler Vegetation</u> auf dem Südhang zu Trattnachtal hin.</li> <li>• Obstplantagen in Trattenegg.</li> <li>• Reiterhöfe.</li> </ul>
Moore	<ul style="list-style-type: none"> <li>• Keine vorhanden.</li> </ul>
Strukturelemente	<ul style="list-style-type: none"> <li>• Flächige Streuobstbestände in der Nähe der Bauernhäuser, Streuobstreihe in der Landschaft an Wegen oder auch am Waldrand.</li> <li>• Baumförmige Uferbegleitgehölze mit Erlen- und Eschendominanz an kleinen Bächen.</li> <li>• Z. T. auch kleinflächige Laubwälder mit Eschen v. a. an feuchten Standorten.</li> <li>• Einige markante Einzelbäume.</li> </ul>
Gewässer	<ul style="list-style-type: none"> <li>• Wenige kleine Bäche, weitgehend naturnah ausgebildet.</li> <li>• Kleine Fisch- und Lösschteiche im Bereich der Bauernhäuser, meist naturfern ausgebildet.</li> <li>• Größere Fischteiche im Bereich Leitnerbach, eutroph tlw. in Damwildgehege.</li> </ul>
Rohstoffabbau / Deponien	<ul style="list-style-type: none"> <li>• Kein aktiver Abbau.</li> </ul>
Siedlungsstruktur	<ul style="list-style-type: none"> <li>• Größtenteils landwirtschaftliches Wohnen in kleinen Weilern oder Einzelgehöften.</li> <li>• Vergrößerte Weiler (Trattenegg, Schaffenberg, Wintersberg).</li> <li>• Neues Wohngebiet an der Gemeindegrenze zu Gallspach.</li> </ul>
Relief	<ul style="list-style-type: none"> <li>• Z. T. stark reliefiertes Hügelland, das vom Trattnachtal (310 m üNN) nach Norden und Süden zu bis 430 m üNN ansteigt.</li> </ul>
Auffällige Entwicklungsprozesse / Landschaftseingriffe	<ul style="list-style-type: none"> <li>• Aufgabe von Bauernhäusern.</li> <li>• Sanfter Tourismus bzw. Naherholung (Buschenschenken, Reiterhöfe).</li> <li>• Größere Energiewaldflächen und Christbaumkulturen im westlichen Gemeindegebiet im Bereich der B 137.</li> <li>• Geringe Aufforstungs- und Bracheflächen.</li> </ul>

## 3 Zusammenfassende Beschreibung

### 3.1 Ergebnisse der Landschaftserhebung

Die Gemeinde Schlüßberg wird in West-Ost-Richtung vom Trattnachtal durchschnitten. Südlich und nördlich hat sie Anteile am Hausruckviertler Hügelland, das in diesem Bereich relativ stark reliefiert ist (v. a. steile Hänge zum Trattnachtal hin).

Schlüßberg ist dank der Lage im Trattnachtal und der damit verbundenen günstigen Verkehrsanbindung bzw. der Nähe zu den Ballungszentren Grieskirchen und Bad Schallerbach in den letzten Jahren, was die Bevölkerungszahlen und die niedergelassenen Betriebe betrifft, stark angewachsen. Große Teile des Talraums werden von Betriebsbaugebiet, Wohnraum und nicht zuletzt Verkehr eingenommen. Die Landwirtschaft musste in den für sie günstigen Lagen vielerorts weichen.

Das nach wie vor agrarisch geprägte Hügelland ist von diesen Entwicklungen weniger stark betroffen, besonders, da die Gemeinde die Bautätigkeit dort durch restriktive örtliche Raumplanung einschränkt. Es handelt es sich um ein intensiv genutztes gemischtes Acker-Grünlandgebiet mit vorwiegender Ackernutzung. Das Grünland ist durch häufige Schnittfrequenz und intensive Düngung fast durchwegs artenarm ausgebildet.

In Schlüßberg existiert im Vergleich mit angrenzenden Gemeinden ein relativ hoher Anteil von Laubmischwäldern, obwohl auch reine Fichtenforste vorhanden sind. Kleine Laubwaldflächen, meist an Feuchtstandorten, strukturieren die Landschaft.

Streuobstbestände verleihen der Kulturlandschaft nach wie vor ihren typischen Charakter. Im Bereich der Höfe sind diese flächig ausgebildet. Entlang der Wege oder an Grundgrenzen befinden sich Streuobstbaum-Reihen aus alten Mostbirnbäumen und Apfelbäumen.

Ein weiteres typisches Landschaftselement stellen die schmalen Uferbegleitgehölze entlang von kleinen Bächen und Gräben dar. Sie sind vorwiegend aus Eschen und Schwarzerlen aufgebaut.

Die kleinen, eutrophen Teiche in der Nähe der Höfe sind meist ökologisch wenig wertvoll.



Die folgenden Tabellen und Diagramme geben einen zusammenfassenden Überblick über die prozentuelle Flächenverteilung und Flächengrößen der erhobenen Bestandestypen in Relation zur gesamten Gemeindefläche.

	Fläche in ha	Prozentueller Anteil
<b>Gemeindefläche gesamt</b>	<b>1.984 ha</b>	<b>100 %</b>
<b>davon</b>		
Fläche erhobener Bestandestypen	445 ha	22 %
Intensiv landwirtschaftlich genutzte Bereiche, geschlossenes Siedlungsgebiete, Verkehrsflächen (= nicht erhobene Flächen)	1.539 ha	78 %
Davon Bauland	114 ha	6 %

Tab. 1: Flächengrößen und prozentuelle Flächenverteilung der erhobenen Bestandestypen, des Baulandes bzw. der nicht erhobenen Flächen in Relation zur gesamten Gemeindefläche

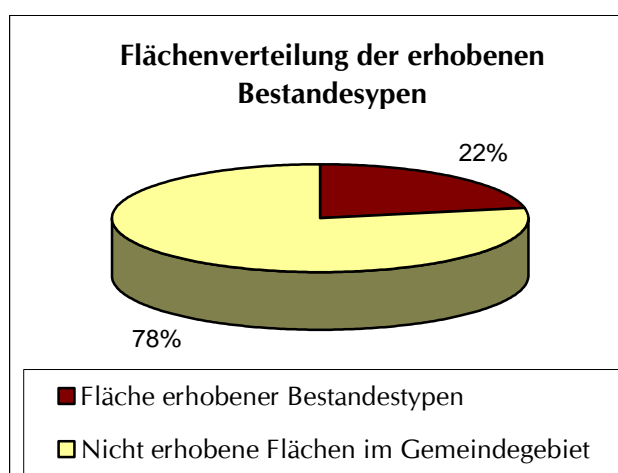


Abb. 3: Prozentueller Anteil der erhobenen Bestandestypen am gesamten Gemeindegebiet

Erhobene Bestandestypen	Flächengröße	Anteil an der ges. Gemeindefläche
Nadelwald/Nadelholzforst	127,5 ha	6,43 %
Laub-Nadel-Mischwald/Laub-Nadelholz-Mischforst	155,7 ha	7,85 %
Laubwald/Laubholzforst	49,8 ha	2,51 %
Kleinstwaldfläche ("Feldgehölz"), Gebüsch oder Baumgruppe unter 1000m <sup>2</sup>	0,3 ha	0,02 %
Uferbegleitgehölz	22,7 ha	1,14 %
Heckenzug	6,7 ha	0,34 %
Streuobstbestand (Streuobstwiese/-weide)	61,6 ha	3,10 %
Streuobstbaumreihe	1,3 ha	0,07 %
Baumreihe, Allee	2.204 m	<0,01 %
Obstplantage	2,2 ha	0,11 %
Großröhricht und Schilfröhricht	0,1 ha	0,01 %
Sukzessionsfläche in ehemaligen Intensivgebieten	0,9 ha	0,05 %
Neubewaldung/Aufforstung	2,2 ha	0,11 %
Mesophile, "bunte" Fettwiese und die meisten Magerrasen, -weiden	2,6 ha	0,13 %
Grünland-Sondernutzung	1,3 ha	0,07 %
Stehendes Gewässer	3,1 ha	0,16 %
Fließendes Gewässer	4,9 ha	0,25 %
Erhebungsfläche unbestimmten Typs	2,9 ha	0,15 %

Tab. 2: Darstellung der Flächenverteilung und -größen der erhobenen Bestandestypen in Relation zur gesamten Gemeindefläche

## 3.2 Naturschutzfachlich wertvolle Bereiche

Was den Wald betrifft, ist der für die Region relativ hohe Anteil an Laubmischwäldern, z. T. auch Laubwäldern positiv hervorzuheben (ca. 50 % des Waldes). Direkt im Bereich des Schlosses existiert ein alter Baumbestand. In der offenen Kulturlandschaft wirken größere Waldinseln strukturgebend. Oft ist auch entlang von Fichtenforsten ein Laubwaldstreifen zu finden und bildet einen harmonischen Übergang zum Offenland.

Die flächendeckende, intensive landwirtschaftliche Nutzung des Offenlandes lässt nicht sehr viel Spielraum für naturschutzfachlich interessante Bereiche. Extensivwiesenbereiche sind in Schlüsselberg extrem selten. Einige nährstoffreiche Feuchtwiesen mit charakteristischen Feuchtwiesenarten befinden sich entlang der Bäche im nördlichen Hügelland. Viele von diesen Flächen stellen sogenannte „Grenzfälle für die Kartierung“ dar, d. h. sie wurden nur erhoben, weil sie relativ zu den anderen Wiesentypen im Gebiet durch ihre Artengarnitur positiv auffallen. Auf weniger intensiv genutzten Flächen z. B. direkt im Bereich der Höfe sind gelegentlich auch frische Fettwiesen mit Margariten, Wiesen-Flockenblumen und Wiesen-Witwenblumen zu finden, ein Wiesentyp der vor der Intensivierung der Landwirtschaft sicher weit verbreitet war. Eine besonders artenreiche, leicht thermophil geprägte Wiese befindet sich im Bereich der Siedlung Strassfeld. Diese Fläche wird vermutlich bald der Verbauung zum Opfer fallen. Zur Erhaltung und Entwicklung der oben genannten Flächen stehen den Landwirten ÖPUL-Förderungen (Maßnahme WF) zur Verfügung.

In Schlüsselberg hat kein groß angelegtes Flurbereinigungsverfahren stattgefunden. Dadurch sind viele althergebrachte Landschaftselemente und Flurformen erhalten geblieben:

Die alten Streuobstbestände sind nicht nur für den Charakter der Landschaft ausschlaggebend, sondern stellen auch wichtige Lebensräume dar. Die Wiesen unter den Bäumen werden meist weniger intensiv gedüngt und sind daher artenreicher. Für viele Vogelarten (z. B. Gartenrotschwanz, Grünspecht) sind die durch den Baumschnitt entstehenden Baumhöhlen wichtige Nistplätze. Größere Bestände befinden sich in der Nähe von Bauernhöfen oder in Form von Obstbaumzeilen auch in der offenen Kulturlandschaft.

Ein weiteres wichtiges strukturgebendes Element sind die Ufergehölze an den Bächen. Oft sind sie ziemlich schmal ausgebildet, weisen aber doch eine naturnahe Artenzusammensetzung auf. Durch die Beschattung der Gewässer haben sie eine wichtige Funktion in der Gewässerselbstreinigung.

Im sonst extrem ausgeräumten Talboden existiert noch ein kleiner Auwaldrest. Hier wurde versucht, durch eine Ausbaggerung einen Altarm wieder zu revitalisieren. Der naturnahe Feuchtlebensraum stellt eine Bereicherung für viele Lebewesen (v.a. Amphibien) in diesem Bereich dar.

Auf kleinerem Maßstab wirken sich Brachen als Strukturelemente positiv aus (z. B. Kohldistelbrache als Schmetterlingshabitat). Es sollte aber immer darauf geachtet werden, dass nicht artenreiche Extensivvegetation der Verbrachung anheim fällt.

Die kleinen Bäche sind größtenteils naturnah ausgebildet.

### 3.3 Defizite und Ansatzpunkte für eine naturschutzfachliche Aufwertung

Obwohl kein großangelegtes Flurzusammenlegungsverfahren durchgeführt wurde, befinden sich sowohl im stark reliefierten Hügelbereich als auch am Talboden immer wieder größere, stark ausgeräumte, strukturlose agrarisch genutzte Flächen. Hier wäre es angebracht, durch Pflanzung von Hecken die Landschaft für diverse Tiergruppen wieder aufzuwerten. Auch durch die Anlage von Ackerrandstreifen, die von Düngung und Pestizideinsatz ausgespart werden, kann eine Verbesserung des Lebensraumes erreicht werden.

Abgesehen von den ausgewiesenen artenreichen Wiesen sind die Grünlandbestände meist sehr artenarm und extrem nährstoffreich. Eine Reduzierung der Düngergaben und der Anzahl der Schnitte bringt vermutlich keine Erhöhung der Pflanzenartenzahlen, weil die Diasporen in der Bodensamenbank schon fehlen, sind aber aus Grundwasserschutz und tierökologischen Gründen (z. B. Arthropodenschutz durch gestufte Mahdtermine) trotzdem sinnvoll.

Der südexponierte Steilhang zur Trattnach hin ist besonders wertvoll. Daher sollten dort althergebrachte Nutzungsformen auf jeden Fall aufrecht erhalten werden. Das Anlegen von Christbaumkulturen oder Aufforstungen sind dort demnach zu vermeiden.

Auch andernorts fallen durch Überalterung und im Zuge von Bautätigkeiten immer wieder alte Streuobstbäume aus. Daher ist es wichtig, regelmäßig auch neue Bäume zu pflanzen, damit auch in Zukunft dieses charakteristische Landschaftselement erhalten bleibt. Dabei ist darauf zu achten, dass Hochstämme und alte, regionsspezifische Sorten verwendet werden.

Ökologisch wertvoll sind v. a. naturnahe Wälder, das heißt Wälder mit einer naturnahen Artenkombination. Wünschenswert wäre daher die Erhöhung des Laubholzanteiles in den Fichtenforsten. In Zuge von Verjüngung nach Nutzungen wäre ein optimaler Zeitpunkt darauf zu achten, dass auch Laubbäume oder Tannen aufkommen. In Laub- und Laubmischwäldern sollte der Laubholzanteil auch bei forstlichen Nutzungen erhalten werden. Auf jeden Fall sollte vermieden werden, dass die letzten Extensivbereiche (steile Grünlandbereiche, Feuchtwiesen) durch Nutzungsaufgabe der Wiederverwaldung anheim fallen.

Naturferne Teichanlagen sollten zu naturnahen Stillgewässern umgebaut werden. Bei Fischteichen ist der Besatz eher niedrig zu halten. Für Amphibien sind flache, bewachsene Ufer wichtig.

Der Zustand der Trattnach und des gesamten Talbodens stellt ein besonderes ökologisches Defizit der Gemeinde dar. Aufgrund der ausgedehnten bebauten Gebiete ist es für einen Rückbau des Gewässers wohl auf vielen Strecken schon zu spät. Mit geringem Platzaufwand ließen sich aber vielleicht wenigstens wieder Uferbegleitgehölze mit heimischen, standortgerechten Pflanzen etablieren. Diese Uferbegleitpflanzungen könnten streckenweise auch zu einer zumindest optischen Abschottung der Bundesstraße beitragen.

## 4 Verwendete Literatur und Quellenverzeichnis

### 4.1 Datengrundlagen

#### Vom Auftraggeber beigestellte Daten

- Farb-Orthophotos im Triangulierungsblattschnitt 1:5000, Bildflug: 23.05.2001 (© Land Oberösterreich)
- Digitale ÖK50 (kartographisches Modell KM50) im Blattschnitt TB20000 (© Bundesamt für Eich- und Vermessungswesen)
- Gemeindegrenzen aus der Digitalen Katastralmappe, Stand 06-2003 (© Bundesamt für Eich- und Vermessungswesen)
- Digitale Katastralmappe, Stand 06-2003 (© Bundesamt für Eich- und Vermessungswesen)
- 10 m Höhenschichtlinien generiert aus dem Digitalen Höhenmodell (© Bundesamt für Eich- und Vermessungswesen)
- Digitales Landschaftsmodell - Gewässernetz (© Bundesamt für Eich- und Vermessungswesen)
- Naturschutzfachliche Raumgliederung Oberösterreichs, Stand 01-2003 (© Land Oberösterreich)

#### Gemeinde Schlüsselberg

- Flächenwidmungsplan der Marktgemeinde Schlüsselberg in der gültigen Fassung (2007)
- Örtliches Entwicklungskonzept der Marktgemeinde Schlüsselberg, Stand 13.7.2000.

### 4.2 Literaturverzeichnis

BMLF BUNDESMINISTERIUM FÜR LAND- UND FORSTWIRTSCHAFT (Hrsg.; 2005): Hydrographisches Jahrbuch von Österreich 2002. Herausgegeben vom Hydrographischen Zentralbüro im Bundesministerium für Land- und Forstwirtschaft, Wien.

BUNDESAMT UND FORSCHUNGSZENTRUM FÜR LANDWIRTSCHAFT (1984): Erläuterungen zur Bodenkarte 1:25.000, Kartierungsbereich 96 Grieskirchen, Oberösterreich; Herausgegeben vom Bundesministerium für Land- und Forstwirtschaft, Wien.

KILIAN, W., MÜLLER, F. & STARLINGER, F. (1994): Die forstlichen Wuchsgebiete Österreichs. – Eine Naturraumgliederung nach waldökologischen Gesichtspunkten. FBVA-Berichte 82, Wien.

KOCH, G., KIRCHMEIER, H. & GRABHERR, G. (1999): Naturnähe im Wald. – Methodik und praktische Bedeutung des Hemerobiekonzeptes für die Bewertung von Waldökosystemen. Österreichischer Forstverein, Wien.

KRENMAYR H. G. & SCHNABEL W. (2006): Geologische Karte von Oberösterreich - 1:200000, Hrsg. von der Geologischen Bundesanstalt, Wien.

### 4.3 Sonstige Quellen

- Internet-Abfrage: <http://doris.ooe.gv.at> [besucht am 12.06.07].
- Internet-Abfrage der NALA-Daten: <http://www.land-oberoesterreich.gv.at/natur/nala/> [besucht am 12.06.07].
- Internet-Abfrage GENISYS - Geographisches Naturschutz-Informations-System: <http://www.ooe.gv.at/natur/genisys/> [besucht am 12.06.07].
- Internet-Abfrage: <http://www.ooe.gv.at/> [besucht am 12.06.07].
- Internet-Abfrage: <http://www.statistik.at/> [besucht am 12.06.07].
- Internet-Abfrage: <http://bfw.ac.at/> [besucht am 12.06.07].
- Internet-Abfrage: <http://www.schluesslberg.gv.at> [besucht am 18.06.07]
- Internet-Abfrage: <http://gis.lebensministerium.at/ebod/> [besucht am 18.06.07]

# Anhang 1

## Fotodokumentation



Abb. 1: Schlüsselberg im Trattnachtal (Foto: Gabriele Bassler)



Abb. 2: Schloss Schlüsselberg (Foto: Gabriele Bassler)





Abb. 3: Streuobstbäume neben einem Uferbegleitgehölz in Margarethen (Foto: Gabriele Bassler)



Abb. 4: Stark reliefierte Hügellandschaft bei Tegernbach (Foto: Gabriele Bassler)



Abb. 5: Bachtal südlich von Aigendorf (Foto: Gabriele Bassler)



Abb. 6: Bauernhof mit umgebenden Streuobstbestand bei Schnölzenberg (Foto: Gabriele Bassler)



Abb. 7: Artenreiche Fettwiese vor einem Bauernhaus zwischen Trattenegg und Schaffenberg (Foto: Gabriele Bassler)



Abb. 8 Tagpfauenauge auf einer Kohldistel in einer blütenreicher Feuchtbrache (Foto: Gabriele Bassler)



Abb. 9: Relativ strukturlose Agrarlandschaft östlich von Pühret (Foto: Gabriele Bassler)



Abb. 10: Begradigter Flusslauf der Trattnach (Foto: Gabriele Bassler)

# Anhang 2

## Beschreibung der Einzelflächen

(Datenbank-Bericht: Auswahl Berichte Gemeinde -  
"Ausdruck Endbericht" sortiert nach Flächennummer)

Gemeinde: **40827 Schlüßberg**

Bezirk: **Grieskirchen**

lfd. Nummer: **112** Fläche: in m<sup>2</sup> **16925** Länge in m: **717**  
 Bestandestyp: **0202 Uferbegleitgehölz**  
 Charakteristik: Beiseitiges, mehrreihiges Uferbegeitgehölz: Prunus padus häufig, Acer pseudoplatanus, Alnus glutinosa; Strauchschicht: Sambucus nigra, Cornus sanguinea; Krautschicht: Cirsium oleraceum, Urtica dioica, Aegopodium podagraria  
 Bearbeiter: Bassler

lfd. Nummer: **113** Fläche: in m<sup>2</sup> **675** Länge in m: **0**  
 Bestandestyp: **0201 Kleinstwaldfläche ("Feldgehölz"), Gebüsch oder Baumgruppe unter 1000m<sup>2</sup>**  
 Charakteristik: Fraxinus excelsior dominant, kaum Unterwuchs  
 Bearbeiter: Bassler

lfd. Nummer: **114** Fläche: in m<sup>2</sup> **336** Länge in m: **48**  
 Bestandestyp: **0304 Sukzessionsfläche in ehemaligen Intensivgebieten**  
 Charakteristik: Feuchte Brache, Wegböschung; Filipendula ulmara häufig, Urtica dioica, Vicia cracca, Dactylis glomerata, Arrhenatherum elatius, Galium album, Galeopsis pubescens  
 Bearbeiter: Bassler

lfd. Nummer: **115** Fläche: in m<sup>2</sup> **3223** Länge in m: **0**  
 Bestandestyp: **0304 Sukzessionsfläche in ehemaligen Intensivgebieten**  
 Charakteristik: Feuchte Brache neben Bach: Urtica dioica dominant, Cirsium oleraceum, Dactylis glomerata, Anflug von Alnus glutinosa (ca 2 m hoch)  
 Bearbeiter: Bassler

lfd. Nummer: **116** Fläche: in m<sup>2</sup> **960** Länge in m: **160**  
 Bestandestyp: **0203 Heckenzug**  
 Charakteristik: gepflanzte Strauchhecke, teilweise Ziersträucher  
 Bearbeiter: Bassler

lfd. Nummer: **117** Fläche: in m<sup>2</sup> **6084** Länge in m: **0**  
 Bestandestyp: **0401 Stehendes Gewässer**  
 Charakteristik: Großer Fischteich mit Insel, steile Ufer, eutrophiert, inmitten von Uferbegeitgehölz und Laubmischwald  
 Bearbeiter: Bassler

lfd. Nummer: **118** Fläche: in m<sup>2</sup> **681** Länge in m: **0**  
 Bestandestyp: **030802 Mesophile, "bunte" Fettwiese und die meisten Magerrasen, -weiden**  
 Charakteristik: Relativ artenreiche, feuchte Fettwiese, feuchterer Teil in größerer intensiv genutzter Wiese: Alopecurus pratensis häufig, Scirpus sylvaticus dominant, Cirsium oleraceum, Valeriana officinalis, Filipendula ulmaria, Geranium pratense, Juncus effusus, Centaurea jacea agg., Ranunculus repens, Carex brizoides, Caltha palustris, Phleum pratense, Carex cf. Acuta; Grenzfall für die Kartierung  
 Bearbeiter: Bassler

lfd. Nummer: **119** Fläche: in m<sup>2</sup> **406** Länge in m: **0**  
 Bestandestyp: **0401 Stehendes Gewässer**  
 Charakteristik: Teich mit flachem Ufer, kein Uferbegeitgehölz, grenzt an Fichtenwäldchen an, schlechte Wasserqualität, Algen  
 Bearbeiter: Bassler

lfd. Nummer: **120** Fläche: in m<sup>2</sup> **307** Länge in m: **0**  
 Bestandestyp: **0401 Stehendes Gewässer**  
 Charakteristik: Teich in Wildgehege, eingezäunt  
 Bearbeiter: Bassler

lfd. Nummer: **121** Fläche: in m<sup>2</sup> **371** Länge in m: **0**  
 Bestandestyp: **0401 Stehendes Gewässer**  
 Charakteristik: Teich in Wildgehege, eingezäunt  
 Bearbeiter: Bassler

lfd. Nummer:	<b>123</b>	Fläche: in m <sup>2</sup>	<b>540</b>	Länge in m:	<b>0</b>
Bestandestyp:	<b>0304 Sukzessionsfläche in ehemaligen Intensivgebieten</b>				
Charakteristik:	Feuchte Sukzessionsfläche: Impatiens glandulifera dominant, Urtica dioica häufig				
	Bearbeiter: Bassler				
lfd. Nummer:	<b>124</b>	Fläche: in m <sup>2</sup>	<b>11115</b>	Länge in m:	<b>433</b>
Bestandestyp:	<b>0104 Laubwald/Laubholzforst</b>				
Charakteristik:					
	Bearbeiter: Bassler				
lfd. Nummer:	<b>125</b>	Fläche: in m <sup>2</sup>	<b>17670</b>	Länge in m:	<b>897</b>
Bestandestyp:	<b>0202 Uferbegleitgehölz</b>				
Charakteristik:	Ein- bis mehrreihiges Uferbegleitgehölz, beiseitig; Baumschicht: Quercus robur, Alnus glutinosa häufig, Fraxinus excelsior, Prunus padus, Salix fragilis, Fraxinus excelsior; Strauchschicht: Corylus avellana, Rubus sp., Sambucus nigra; Krautschicht: Aegopodium podagraria häufig				
	Bearbeiter: Bassler				
lfd. Nummer:	<b>126</b>	Fläche: in m <sup>2</sup>	<b>78</b>	Länge in m:	<b>0</b>
Bestandestyp:	<b>0401 Stehendes Gewässer</b>				
Charakteristik:	Kleiner Teich, extrem eutrophiert, keine Uferbegleitgehölze				
	Bearbeiter: Bassler				
lfd. Nummer:	<b>127</b>	Fläche: in m <sup>2</sup>	<b>474</b>	Länge in m:	<b>0</b>
Bestandestyp:	<b>0401 Stehendes Gewässer</b>				
Charakteristik:	Teich, Ufersicherung durch Holzkonstruktion eutroph				
	Bearbeiter: Bassler				
lfd. Nummer:	<b>130</b>	Fläche: in m <sup>2</sup>	<b>128</b>	Länge in m:	<b>32</b>
Bestandestyp:	<b>0202 Uferbegleitgehölz</b>				
Charakteristik:	schmales Uferbegleitgehölz bei Teich: Alnus glutinosa häufig, Salix alba häufig				
	Bearbeiter: Bassler				
lfd. Nummer:	<b>131</b>	Fläche: in m <sup>2</sup>	<b>584</b>	Länge in m:	<b>146</b>
Bestandestyp:	<b>030802 Mesophile, "bunte" Fettwiese und die meisten Magerrasen, -weiden</b>				
Charakteristik:	Relativ artenreicher Fettwiese auf Böschung, 1 x jährlich gemäht, besser wäre 2 x jährlich Mahd; Knautia arvensis, Ranunculus acris, Holcus lanatus, Dactylis glomerata, Galium album, Geranium pratense, Arrhenatherum elatius, Vicia sepium, Aegopodium podagraria, Festuca pratensis, Festuca rubra, Lathyrus pratensis, Alchemilla monticola, Campanula patula, Veronica chamaedrys, Ajuga reptans				
	Bearbeiter: Bassler				
lfd. Nummer:	<b>132</b>	Fläche: in m <sup>2</sup>	<b>999</b>	Länge in m:	<b>0</b>
Bestandestyp:	<b>0201 Kleinstwaldfläche ("Feldgehölz"), Gebüsch oder Baumgruppe unter 1000m<sup>2</sup></b>				
Charakteristik:	Fraxinus excelsior, Corylus avellana, Acer pseudoplatanus, Quercus robur				
	Bearbeiter: Bassler				
lfd. Nummer:	<b>133</b>	Fläche: in m <sup>2</sup>	<b>337</b>	Länge in m:	<b>0</b>
Bestandestyp:	<b>0401 Stehendes Gewässer</b>				
Charakteristik:	Teich bei Gehöft, steile Ufer, mäßig eutroph, schmales Uferbegleitgehölz				
	Bearbeiter: Bassler				
lfd. Nummer:	<b>137</b>	Fläche: in m <sup>2</sup>	<b>567</b>	Länge in m:	<b>0</b>
Bestandestyp:	<b>0401 Stehendes Gewässer</b>				
Charakteristik:	Teich, steile Ufer, kein Uferbegleitgehölz, eutroph				
	Bearbeiter: Bassler				
lfd. Nummer:	<b>139</b>	Fläche: in m <sup>2</sup>	<b>119</b>	Länge in m:	<b>0</b>
Bestandestyp:	<b>0401 Stehendes Gewässer</b>				
Charakteristik:	Eutropher, kleiner Teich, mit Uferbegleitgehölz				
	Bearbeiter: Bassler				

lfd. Nummer:	<b>140</b>	Fläche: in m <sup>2</sup>	<b>508</b>	Länge in m:	<b>0</b>
Bestandestyp:	<b>0202 Uferbegleitgehölz</b>				
Charakteristik:	Uferbegleitgehölz von kleinem Teich; Baumschicht: Fraxinus excelsior dominant, Betula pendula, Prunus padus, Strauchschicht: Sambucus nigra; Krautschicht: Urtica dioica				
	Bearbeiter: Bassler				
lfd. Nummer:	<b>141</b>	Fläche: in m <sup>2</sup>	<b>353</b>	Länge in m:	<b>0</b>
Bestandestyp:	<b>0401 Stehendes Gewässer</b>				
Charakteristik:	Teich, geringe Wassertiefe, flaches Ufer, Bisamratten				
	Bearbeiter: Bassler				
lfd. Nummer:	<b>143</b>	Fläche: in m <sup>2</sup>	<b>6105</b>	Länge in m:	<b>273</b>
Bestandestyp:	<b>0202 Uferbegleitgehölz</b>				
Charakteristik:	Uferbegleitgehölz um revitalisierten Altarm der Trattnach; mehrreihig, beiseitig, 12 m hoch; Baumschicht: Fraxinus excelsior häufig, Acer pseudoplatanus häufig, Prunus padus, Salix fragilis; Strauchschicht: Corylus avellana; Krautschicht: Heracleum sphondylium, Urtica dioica				
	Bearbeiter: Bassler				
lfd. Nummer:	<b>146</b>	Fläche: in m <sup>2</sup>	<b>3953</b>	Länge in m:	<b>367</b>
Bestandestyp:	<b>0202 Uferbegleitgehölz</b>				
Charakteristik:	Schmales, einreihiges Uferbegleitgehölz an Mühlbach; Baumschicht: Fraxinus excelsior dominant, Prunus padus häufig, Alnus glutinosa, Alnus incana; Strauchschicht: Corylus avellana, Humulus lupulus, Rubus sp.; Krautschicht: Urtica dioica dominant, Filipendula ulmaria				
	Bearbeiter: Bassler				
lfd. Nummer:	<b>147</b>	Fläche: in m <sup>2</sup>	<b>8497</b>	Länge in m:	<b>0</b>
Bestandestyp:	<b>0202 Uferbegleitgehölz</b>				
Charakteristik:	Uferbegleitgehölz an Bach bzw. zwischen oder am Ufer von Teichen: Baumschicht: Fraxinus excelsior häufig, Acer pseudoplatanus, Juglans regia, Alnus glutinosa häufig, Prunus padus; Strauchschicht: Corylus avellana, Cornus sanguinea, Humulus lupulus; Krautschicht: Urtica dioica häufig, Aegopodium podagraria				
	Bearbeiter: Bassler				
lfd. Nummer:	<b>148</b>	Fläche: in m <sup>2</sup>	<b>10229</b>	Länge in m:	<b>0</b>
Bestandestyp:	<b>0401 Stehendes Gewässer</b>				
Charakteristik:	Großer Fischteich, vermutlich zum Schloss Schlüsselberg gehörend, eher eutroph, steile Ufer, Uferbegleitgehölze, eingezäunt				
	Bearbeiter: Bassler				
lfd. Nummer:	<b>149</b>	Fläche: in m <sup>2</sup>	<b>2989</b>	Länge in m:	<b>0</b>
Bestandestyp:	<b>0202 Uferbegleitgehölz</b>				
Charakteristik:	Uferbegleitgehölz an Bach, einreihig, Strauchschicht dicht, Baumschicht lückig; Fraxinus excelsior häufig, Alnus glutinosa;				
	Bearbeiter: Bassler				
lfd. Nummer:	<b>150</b>	Fläche: in m <sup>2</sup>	<b>390</b>	Länge in m:	<b>0</b>
Bestandestyp:	<b>030802 Mesophile, "bunte" Fettwiese und die meisten Magerrasen, -weiden</b>				
Charakteristik:	Südexponierte Böschung zwischen Haus und Straße, relativ magere, artenreiche Fettwiese; Daucus carota häufig, Geranium pratense häufig, Dianthus carthusianorum, Achillea millefolium agg., Knautia arvensis, Centaurea jacea agg., Clinopodium vulgare, Pastinaca sativa, Lotus corniculatus, Salvia pratensis, Leontodon hispidus, Arrhenatherum elatius, Poa angustifolia, Dactylis glomerata, Festuca rubra, Galium album, Agrostis capillaris, Festuca pratensis, Leucanthemum ircutianum				
	Bearbeiter: Bassler				
lfd. Nummer:	<b>151</b>	Fläche: in m <sup>2</sup>	<b>514</b>	Länge in m:	<b>0</b>
Bestandestyp:	<b>0202 Uferbegleitgehölz</b>				
Charakteristik:	Uferbegleitgehölz an kleinem Teich; Alnus glutinosa dominant, einreihig				
	Bearbeiter: Bassler				
lfd. Nummer:	<b>152</b>	Fläche: in m <sup>2</sup>	<b>959</b>	Länge in m:	<b>0</b>
Bestandestyp:	<b>0401 Stehendes Gewässer</b>				
Charakteristik:	Relativ großer Fischteich mit Insel, wenig Uferbegleitgehölz, eutroph				
	Bearbeiter: Bassler				



lfd. Nummer:	<b>153</b>	Fläche: in m <sup>2</sup>	<b>3316</b>	Länge in m:	<b>0</b>
Bestandestyp:	<b>030802 Mesophile, "bunte" Fettwiese und die meisten Magerrasen, -weiden</b>				
Charakteristik:	Steile, südexponierte Wiese nördlich des Trattnachteles, randlich Siedlung, Grundstück ist schon parzelliert; leicht thermophile Vegetation auf mäßig nährstoffreichem Standort: Centaurea jacea häufig, Trifolium flavescens häufig, Geranium pratense, Trifolium repens häufig, Trifolium pratense häufig, Achillea millefolium agg., Agrostis capillaris häufig, Leotodon hispidus, Orobanche gracilis, Dianthus carthusianorum, Clinopodium vulgare, Galium album, Knautia arvensis, Ranunculus bulbosus, Dactylis glomerata, Arrhenatherum elatius, Vicia cracca, Lathyrus pratensis				
	Bearbeiter: Bassler				
lfd. Nummer:	<b>154</b>	Fläche: in m <sup>2</sup>	<b>1998</b>	Länge in m:	<b>0</b>
Bestandestyp:	<b>0104 Laubwald/Laubholzforst</b>				
Charakteristik:					
	Bearbeiter: Bassler				
lfd. Nummer:	<b>155</b>	Fläche: in m <sup>2</sup>	<b>1609</b>	Länge in m:	<b>0</b>
Bestandestyp:	<b>0401 Stehendes Gewässer</b>				
Charakteristik:	Fischteich im Trattnachtal; relativ groß, eutroph, kaum Uferbegeitgehölz, steile Ufer;				
	Bearbeiter: Bassler				
lfd. Nummer:	<b>156</b>	Fläche: in m <sup>2</sup>	<b>1321</b>	Länge in m:	<b>0</b>
Bestandestyp:	<b>0104 Laubwald/Laubholzforst</b>				
Charakteristik:					
	Bearbeiter: Bassler				
lfd. Nummer:	<b>157</b>	Fläche: in m <sup>2</sup>	<b>485</b>	Länge in m:	<b>0</b>
Bestandestyp:	<b>0401 Stehendes Gewässer</b>				
Charakteristik:	Kleiner Teich bei Gehöft, kein Uferbegeitgehölz, eutroph, mäßig steile Ufer				
	Bearbeiter: Bassler				
lfd. Nummer:	<b>162</b>	Fläche: in m <sup>2</sup>	<b>9225</b>	Länge in m:	<b>0</b>
Bestandestyp:	<b>0104 Laubwald/Laubholzforst</b>				
Charakteristik:					
	Bearbeiter: Bassler				
lfd. Nummer:	<b>163</b>	Fläche: in m <sup>2</sup>	<b>3544</b>	Länge in m:	<b>0</b>
Bestandestyp:	<b>0304 Sukzessionsfläche in ehemaligen Intensivgebieten</b>				
Charakteristik:	Verbrachte nährstoffreiche Feuchtwiese: Cirsium oleraceum häufig, Chaerophyllum hirsutum, Valeriana officinalis, Carex hirta, Dactylis glomerata, Vicia sepium, Agrostis stolonifera, Festuca pratensis, viele Hochstauden;				
	Bearbeiter: Bassler				
lfd. Nummer:	<b>164</b>	Fläche: in m <sup>2</sup>	<b>504</b>	Länge in m:	<b>0</b>
Bestandestyp:	<b>0304 Sukzessionsfläche in ehemaligen Intensivgebieten</b>				
Charakteristik:	Feuchtwiesenbrache mit Gehölzanflug; Rubus caesius, Salix fragilis häufig, Prunus padus, Alnus glutinosa, Mentha longifolia, Cirsium oleraceum, Scirpus sylvaticus häufig, Filipendula ulmaria, Impatiens parviflora selten				
	Bearbeiter: Bassler				
lfd. Nummer:	<b>165</b>	Fläche: in m <sup>2</sup>	<b>1586</b>	Länge in m:	<b>0</b>
Bestandestyp:	<b>030802 Mesophile, "bunte" Fettwiese und die meisten Magerrasen, -weiden</b>				
Charakteristik:	Feuchtwiese, 3 x jährlich gemäht und vermutlich auch gedüngt, jedenfalls nährstoffreicher Standort, Carex acuta dominant, Cirsium oleraceum, Ranunculus repens häufig, Ranunculus acris häufig, Lathyrus pratensis selten, Plantago lanceolata selten, Geranium pratense, Ranunculus acris selten, Centaurea jacea selten, Trifolium pratense, Taraxacum officinalis agg., Grenzfall für die Kartierung				
	Bearbeiter: Bassler				

lfd. Nummer:	<b>166</b>	Fläche: in m <sup>2</sup>	<b>13771</b>	Länge in m:	<b>793</b>
Bestandestyp:	<b>0202 Uferbegleitgehölz</b>				
Charakteristik:	Ein- bis zweireihiges Uferbegleitgehölz, beiseitig, Baumschicht: Fraxinus excelsior häufig, Prunus padus, Alnus glutinosa, Salix fragilis; Strauchschicht: Cornus sanguinea selten, Humulus lupulus, Corylus avellana, Evonymus europaeus selten, Rubus sp.; Krautschicht: Impatiens glandulifera, Aegopodium podagraria, Filipendula ulmaria				
	Bearbeiter: Bassler				
lfd. Nummer:	<b>167</b>	Fläche: in m <sup>2</sup>	<b>1217</b>	Länge in m:	<b>0</b>
Bestandestyp:	<b>030802 Mesophile, "bunte" Fettwiese und die meisten Magerrasen, -weiden</b>				
Charakteristik:	Nährstoffreiche Feuchtwiese am Talboden, mäßig artenreich, feuchte Teilfläche in Intensivwiese, die wegen der Feuchtigkeit extensiver bewirtschaftet wird: Carex brizoides dominant, Ranunculus acris häufig, Ranunculus repens häufig, Ajuga reptans, Cirsium oleraceum selten; Grenzfall für die Kartierung				
	Bearbeiter: Bassler				
lfd. Nummer:	<b>168</b>	Fläche: in m <sup>2</sup>	<b>822</b>	Länge in m:	<b>0</b>
Bestandestyp:	<b>0201 Kleinstwaldfläche ("Feldgehölz"), Gebüsch oder Baumgruppe unter 1000m<sup>2</sup></b>				
Charakteristik:	Feldgehölz, in der Mitte aufgelassener Teich; Salix alba häufig, Alnus glutinosa, Prunus padus, Tilia cordata, Quercus robur; Strauchschicht: Corylus avellana, Sambucus nigra, Pyrus pyraeaster; Krautschicht: Heracleum sphondylium selten, Urtica dioica dominant				
	Bearbeiter: Bassler				
lfd. Nummer:	<b>169</b>	Fläche: in m <sup>2</sup>	<b>931</b>	Länge in m:	<b>0</b>
Bestandestyp:	<b>0304 Sukzessionsfläche in ehemaligen Intensivgebieten</b>				
Charakteristik:	Sukzessionsfläche am Rand eines Uferbegleitgehölzes, feuchter Standort; Alnus glutinosa (2,5 m), Phragmites australis häufig, Scirpus sylvaticus dominant, Urtica dioica				
	Bearbeiter: Bassler				
lfd. Nummer:	<b>172</b>	Fläche: in m <sup>2</sup>	<b>545</b>	Länge in m:	<b>0</b>
Bestandestyp:	<b>030802 Mesophile, "bunte" Fettwiese und die meisten Magerrasen, -weiden</b>				
Charakteristik:	Feuchte Stelle in Intensivwiese mit Carex brizoides dominant, Ranunculus acris, Ranunculus repens, mäßig wertvoll, nicht artenreich; Grenzfall für die Kartierung				
	Bearbeiter: Bassler				
lfd. Nummer:	<b>174</b>	Fläche: in m <sup>2</sup>	<b>326</b>	Länge in m:	<b>0</b>
Bestandestyp:	<b>0201 Kleinstwaldfläche ("Feldgehölz"), Gebüsch oder Baumgruppe unter 1000m<sup>2</sup></b>				
Charakteristik:	Feldgehölz in Wiese, feuchter Standort mit Alnus glutinosa, Fraxinus excelsior, Quercus robur				
	Bearbeiter: Bassler				
lfd. Nummer:	<b>175</b>	Fläche: in m <sup>2</sup>	<b>2415</b>	Länge in m:	<b>0</b>
Bestandestyp:	<b>030802 Mesophile, "bunte" Fettwiese und die meisten Magerrasen, -weiden</b>				
Charakteristik:	Feuchter Bereich in Intensivwiese mit Carex hirta, Scirpus sylvaticus, Carex cf. acuta, Ranunculus acris, Ranunculus repens, Lysimachia nummularia, Caltha palustris selten, Filipendula ulmaria selten, Centaurea jacea agg. selten, Trifolium pratense, Mentha longifolia, Trifolium hybridum, Grenzfall für die Kartierung				
	Bearbeiter: Bassler				
lfd. Nummer:	<b>176</b>	Fläche: in m <sup>2</sup>	<b>117</b>	Länge in m:	<b>39</b>
Bestandestyp:	<b>030802 Mesophile, "bunte" Fettwiese und die meisten Magerrasen, -weiden</b>				
Charakteristik:	Südexponierte Böschung, vermutlich 1 x jährlich gemäht; relativ artenreich, leicht thermophile Vegetation; Daucus carota, Viola sp., Clinopodium vulgare, Thymus pulegioides, Salvia pratensis häufig, Dianthus cartusianorum, Geranium pratense, Dactylis glomerata, Arrhenatherum elatius häufig, Centaurea jacea agg., Achillea millefolium agg., Galium album, Knautia arvensis, Lotus corniculatus				
	Bearbeiter: Bassler				
lfd. Nummer:	<b>2145</b>	Fläche: in m <sup>2</sup>	<b>0</b>	Länge in m:	<b>187</b>
Bestandestyp:	<b>0204 Streuobstbestand (Streuobstwiese/-weide, Obstbaumreihen)</b>				
Charakteristik:					
	Bearbeiter: Bassler				
lfd. Nummer:	<b>2146</b>	Fläche: in m <sup>2</sup>	<b>826</b>	Länge in m:	<b>118</b>
Bestandestyp:	<b>0203 Heckenzug</b>				
Charakteristik:					
	Bearbeiter: Bassler				

lfd. Nummer:	<b>2147</b>	Fläche: in m <sup>2</sup>	<b>0</b>	Länge in m:	<b>22</b>
Bestandestyp:	<b>0204 Streuobstbestand (Streuobstwiese/-weide, Obstbaumreihen)</b>				
Charakteristik:	Bearbeiter: Bassler				
lfd. Nummer:	<b>2148</b>	Fläche: in m <sup>2</sup>	<b>0</b>	Länge in m:	<b>162</b>
Bestandestyp:	<b>0204 Streuobstbestand (Streuobstwiese/-weide, Obstbaumreihen)</b>				
Charakteristik:	Bearbeiter: Bassler				
lfd. Nummer:	<b>2149</b>	Fläche: in m <sup>2</sup>	<b>329</b>	Länge in m:	<b>47</b>
Bestandestyp:	<b>0203 Heckenzug</b>				
Charakteristik:	Bearbeiter: Bassler				
lfd. Nummer:	<b>2150</b>	Fläche: in m <sup>2</sup>	<b>672</b>	Länge in m:	<b>96</b>
Bestandestyp:	<b>0203 Heckenzug</b>				
Charakteristik:	Bearbeiter: Bassler				
lfd. Nummer:	<b>2151</b>	Fläche: in m <sup>2</sup>	<b>0</b>	Länge in m:	<b>102</b>
Bestandestyp:	<b>0204 Streuobstbestand (Streuobstwiese/-weide, Obstbaumreihen)</b>				
Charakteristik:	Bearbeiter: Bassler				
lfd. Nummer:	<b>2152</b>	Fläche: in m <sup>2</sup>	<b>0</b>	Länge in m:	<b>41</b>
Bestandestyp:	<b>0204 Streuobstbestand (Streuobstwiese/-weide, Obstbaumreihen)</b>				
Charakteristik:	Bearbeiter: Bassler				
lfd. Nummer:	<b>2153</b>	Fläche: in m <sup>2</sup>	<b>336</b>	Länge in m:	<b>48</b>
Bestandestyp:	<b>0203 Heckenzug</b>				
Charakteristik:	Bearbeiter: Bassler				
lfd. Nummer:	<b>2154</b>	Fläche: in m <sup>2</sup>	<b>0</b>	Länge in m:	<b>87</b>
Bestandestyp:	<b>0204 Streuobstbestand (Streuobstwiese/-weide, Obstbaumreihen)</b>				
Charakteristik:	Bearbeiter: Bassler				
lfd. Nummer:	<b>2155</b>	Fläche: in m <sup>2</sup>	<b>0</b>	Länge in m:	<b>246</b>
Bestandestyp:	<b>0204 Streuobstbestand (Streuobstwiese/-weide, Obstbaumreihen)</b>				
Charakteristik:	Bearbeiter: Bassler				
lfd. Nummer:	<b>2156</b>	Fläche: in m <sup>2</sup>	<b>0</b>	Länge in m:	<b>50</b>
Bestandestyp:	<b>0204 Streuobstbestand (Streuobstwiese/-weide, Obstbaumreihen)</b>				
Charakteristik:	Bearbeiter: Bassler				
lfd. Nummer:	<b>2157</b>	Fläche: in m <sup>2</sup>	<b>0</b>	Länge in m:	<b>50</b>
Bestandestyp:	<b>0206 Baumreihe, Allee</b>				
Charakteristik:	Bearbeiter: Bassler				
lfd. Nummer:	<b>2158</b>	Fläche: in m <sup>2</sup>	<b>0</b>	Länge in m:	<b>145</b>
Bestandestyp:	<b>0206 Baumreihe, Allee</b>				
Charakteristik:	Bearbeiter: Bassler				

lfd. Nummer:	<b>2159</b>	Fläche: in m <sup>2</sup>	<b>0</b>	Länge in m:	<b>150</b>
Bestandestyp:	<b>0206 Baumreihe, Allee</b>				
Charakteristik:					
	Bearbeiter: Bassler				
lfd. Nummer:	<b>2160</b>	Fläche: in m <sup>2</sup>	<b>0</b>	Länge in m:	<b>16</b>
Bestandestyp:	<b>0204 Streuobstbestand (Streuobstwiese/-weide, Obstbaumreihen)</b>				
Charakteristik:					
	Bearbeiter: Bassler				
lfd. Nummer:	<b>2161</b>	Fläche: in m <sup>2</sup>	<b>0</b>	Länge in m:	<b>69</b>
Bestandestyp:	<b>0204 Streuobstbestand (Streuobstwiese/-weide, Obstbaumreihen)</b>				
Charakteristik:					
	Bearbeiter: Bassler				
lfd. Nummer:	<b>2162</b>	Fläche: in m <sup>2</sup>	<b>406</b>	Länge in m:	<b>58</b>
Bestandestyp:	<b>0203 Heckenzug</b>				
Charakteristik:					
	Bearbeiter: Bassler				
lfd. Nummer:	<b>2163</b>	Fläche: in m <sup>2</sup>	<b>0</b>	Länge in m:	<b>28</b>
Bestandestyp:	<b>0204 Streuobstbestand (Streuobstwiese/-weide, Obstbaumreihen)</b>				
Charakteristik:					
	Bearbeiter: Bassler				
lfd. Nummer:	<b>2164</b>	Fläche: in m <sup>2</sup>	<b>0</b>	Länge in m:	<b>149</b>
Bestandestyp:	<b>0206 Baumreihe, Allee</b>				
Charakteristik:					
	Bearbeiter: Bassler				
lfd. Nummer:	<b>2165</b>	Fläche: in m <sup>2</sup>	<b>994</b>	Länge in m:	<b>142</b>
Bestandestyp:	<b>0203 Heckenzug</b>				
Charakteristik:					
	Bearbeiter: Bassler				
lfd. Nummer:	<b>2166</b>	Fläche: in m <sup>2</sup>	<b>0</b>	Länge in m:	<b>33</b>
Bestandestyp:	<b>0204 Streuobstbestand (Streuobstwiese/-weide, Obstbaumreihen)</b>				
Charakteristik:					
	Bearbeiter: Bassler				
lfd. Nummer:	<b>2167</b>	Fläche: in m <sup>2</sup>	<b>0</b>	Länge in m:	<b>27</b>
Bestandestyp:	<b>0206 Baumreihe, Allee</b>				
Charakteristik:					
	Bearbeiter: Bassler				
lfd. Nummer:	<b>2168</b>	Fläche: in m <sup>2</sup>	<b>0</b>	Länge in m:	<b>72</b>
Bestandestyp:	<b>0206 Baumreihe, Allee</b>				
Charakteristik:					
	Bearbeiter: Bassler				
lfd. Nummer:	<b>2169</b>	Fläche: in m <sup>2</sup>	<b>0</b>	Länge in m:	<b>66</b>
Bestandestyp:	<b>0204 Streuobstbestand (Streuobstwiese/-weide, Obstbaumreihen)</b>				
Charakteristik:					
	Bearbeiter: Bassler				
lfd. Nummer:	<b>2170</b>	Fläche: in m <sup>2</sup>	<b>0</b>	Länge in m:	<b>36</b>
Bestandestyp:	<b>0204 Streuobstbestand (Streuobstwiese/-weide, Obstbaumreihen)</b>				
Charakteristik:					
	Bearbeiter: Bassler				

lfd. Nummer:	2171	Fläche: in m <sup>2</sup>	0	Länge in m:	28
Bestandestyp:	<b>0204 Streuobstbestand (Streuobstwiese/-weide, Obstbaumreihen)</b>				
Charakteristik:	Bearbeiter: Bassler				
lfd. Nummer:	2172	Fläche: in m <sup>2</sup>	0	Länge in m:	67
Bestandestyp:	<b>0204 Streuobstbestand (Streuobstwiese/-weide, Obstbaumreihen)</b>				
Charakteristik:	Bearbeiter: Bassler				
lfd. Nummer:	2173	Fläche: in m <sup>2</sup>	0	Länge in m:	120
Bestandestyp:	<b>0204 Streuobstbestand (Streuobstwiese/-weide, Obstbaumreihen)</b>				
Charakteristik:	Bearbeiter: Bassler				
lfd. Nummer:	2174	Fläche: in m <sup>2</sup>	0	Länge in m:	18
Bestandestyp:	<b>0204 Streuobstbestand (Streuobstwiese/-weide, Obstbaumreihen)</b>				
Charakteristik:	Bearbeiter: Bassler				
lfd. Nummer:	2175	Fläche: in m <sup>2</sup>	0	Länge in m:	48
Bestandestyp:	<b>0204 Streuobstbestand (Streuobstwiese/-weide, Obstbaumreihen)</b>				
Charakteristik:	Bearbeiter: Bassler				
lfd. Nummer:	2176	Fläche: in m <sup>2</sup>	0	Länge in m:	60
Bestandestyp:	<b>0204 Streuobstbestand (Streuobstwiese/-weide, Obstbaumreihen)</b>				
Charakteristik:	Bearbeiter: Bassler				
lfd. Nummer:	2177	Fläche: in m <sup>2</sup>	0	Länge in m:	58
Bestandestyp:	<b>0204 Streuobstbestand (Streuobstwiese/-weide, Obstbaumreihen)</b>				
Charakteristik:	Bearbeiter: Bassler				
lfd. Nummer:	2178	Fläche: in m <sup>2</sup>	0	Länge in m:	98
Bestandestyp:	<b>0204 Streuobstbestand (Streuobstwiese/-weide, Obstbaumreihen)</b>				
Charakteristik:	Bearbeiter: Bassler				
lfd. Nummer:	2179	Fläche: in m <sup>2</sup>	0	Länge in m:	54
Bestandestyp:	<b>0204 Streuobstbestand (Streuobstwiese/-weide, Obstbaumreihen)</b>				
Charakteristik:	Bearbeiter: Bassler				
lfd. Nummer:	2180	Fläche: in m <sup>2</sup>	0	Länge in m:	51
Bestandestyp:	<b>0204 Streuobstbestand (Streuobstwiese/-weide, Obstbaumreihen)</b>				
Charakteristik:	Bearbeiter: Bassler				
lfd. Nummer:	2181	Fläche: in m <sup>2</sup>	0	Länge in m:	99
Bestandestyp:	<b>0204 Streuobstbestand (Streuobstwiese/-weide, Obstbaumreihen)</b>				
Charakteristik:	Bearbeiter: Bassler				
lfd. Nummer:	2182	Fläche: in m <sup>2</sup>	0	Länge in m:	96
Bestandestyp:	<b>0204 Streuobstbestand (Streuobstwiese/-weide, Obstbaumreihen)</b>				
Charakteristik:	Bearbeiter: Bassler				

lfd. Nummer:	<b>2183</b>	Fläche: in m <sup>2</sup>	<b>0</b>	Länge in m:	<b>22</b>
Bestandestyp:	<b>0204 Streuobstbestand (Streuobstwiese/-weide, Obstbaumreihen)</b>				
Charakteristik:	Bearbeiter: Bassler				
lfd. Nummer:	<b>2184</b>	Fläche: in m <sup>2</sup>	<b>0</b>	Länge in m:	<b>23</b>
Bestandestyp:	<b>0204 Streuobstbestand (Streuobstwiese/-weide, Obstbaumreihen)</b>				
Charakteristik:	Bearbeiter: Bassler				
lfd. Nummer:	<b>2185</b>	Fläche: in m <sup>2</sup>	<b>0</b>	Länge in m:	<b>23</b>
Bestandestyp:	<b>0204 Streuobstbestand (Streuobstwiese/-weide, Obstbaumreihen)</b>				
Charakteristik:	Bearbeiter: Bassler				
lfd. Nummer:	<b>2186</b>	Fläche: in m <sup>2</sup>	<b>0</b>	Länge in m:	<b>71</b>
Bestandestyp:	<b>0204 Streuobstbestand (Streuobstwiese/-weide, Obstbaumreihen)</b>				
Charakteristik:	Bearbeiter: Bassler				
lfd. Nummer:	<b>2187</b>	Fläche: in m <sup>2</sup>	<b>0</b>	Länge in m:	<b>22</b>
Bestandestyp:	<b>0204 Streuobstbestand (Streuobstwiese/-weide, Obstbaumreihen)</b>				
Charakteristik:	Bearbeiter: Bassler				
lfd. Nummer:	<b>2188</b>	Fläche: in m <sup>2</sup>	<b>0</b>	Länge in m:	<b>40</b>
Bestandestyp:	<b>0204 Streuobstbestand (Streuobstwiese/-weide, Obstbaumreihen)</b>				
Charakteristik:	Bearbeiter: Bassler				
lfd. Nummer:	<b>2189</b>	Fläche: in m <sup>2</sup>	<b>0</b>	Länge in m:	<b>191</b>
Bestandestyp:	<b>0204 Streuobstbestand (Streuobstwiese/-weide, Obstbaumreihen)</b>				
Charakteristik:	Bearbeiter: Bassler				
lfd. Nummer:	<b>2190</b>	Fläche: in m <sup>2</sup>	<b>0</b>	Länge in m:	<b>18</b>
Bestandestyp:	<b>0204 Streuobstbestand (Streuobstwiese/-weide, Obstbaumreihen)</b>				
Charakteristik:	Bearbeiter: Bassler				
lfd. Nummer:	<b>2191</b>	Fläche: in m <sup>2</sup>	<b>0</b>	Länge in m:	<b>21</b>
Bestandestyp:	<b>0204 Streuobstbestand (Streuobstwiese/-weide, Obstbaumreihen)</b>				
Charakteristik:	Bearbeiter: Bassler				
lfd. Nummer:	<b>2192</b>	Fläche: in m <sup>2</sup>	<b>0</b>	Länge in m:	<b>20</b>
Bestandestyp:	<b>0204 Streuobstbestand (Streuobstwiese/-weide, Obstbaumreihen)</b>				
Charakteristik:	Bearbeiter: Bassler				
lfd. Nummer:	<b>2193</b>	Fläche: in m <sup>2</sup>	<b>0</b>	Länge in m:	<b>78</b>
Bestandestyp:	<b>0204 Streuobstbestand (Streuobstwiese/-weide, Obstbaumreihen)</b>				
Charakteristik:	Bearbeiter: Bassler				
lfd. Nummer:	<b>2194</b>	Fläche: in m <sup>2</sup>	<b>462</b>	Länge in m:	<b>66</b>
Bestandestyp:	<b>0203 Heckenzug</b>				
Charakteristik:	Bearbeiter: Bassler				

lfd. Nummer:	<b>2195</b>	Fläche: in m <sup>2</sup>	<b>0</b>	Länge in m:	<b>170</b>
Bestandestyp:	<b>0204 Streuobstbestand (Streuobstwiese/-weide, Obstbaumreihen)</b>				
Charakteristik:	Bearbeiter: Bassler				
lfd. Nummer:	<b>2196</b>	Fläche: in m <sup>2</sup>	<b>612</b>	Länge in m:	<b>204</b>
Bestandestyp:	<b>0203 Heckenzug</b>				
Charakteristik:	Bearbeiter: Bassler				
lfd. Nummer:	<b>2197</b>	Fläche: in m <sup>2</sup>	<b>0</b>	Länge in m:	<b>48</b>
Bestandestyp:	<b>0204 Streuobstbestand (Streuobstwiese/-weide, Obstbaumreihen)</b>				
Charakteristik:	Bearbeiter: Bassler				
lfd. Nummer:	<b>2198</b>	Fläche: in m <sup>2</sup>	<b>0</b>	Länge in m:	<b>39</b>
Bestandestyp:	<b>0204 Streuobstbestand (Streuobstwiese/-weide, Obstbaumreihen)</b>				
Charakteristik:	Bearbeiter: Bassler				
lfd. Nummer:	<b>2199</b>	Fläche: in m <sup>2</sup>	<b>0</b>	Länge in m:	<b>111</b>
Bestandestyp:	<b>0204 Streuobstbestand (Streuobstwiese/-weide, Obstbaumreihen)</b>				
Charakteristik:	Bearbeiter: Bassler				
lfd. Nummer:	<b>2200</b>	Fläche: in m <sup>2</sup>	<b>0</b>	Länge in m:	<b>50</b>
Bestandestyp:	<b>0204 Streuobstbestand (Streuobstwiese/-weide, Obstbaumreihen)</b>				
Charakteristik:	Bearbeiter: Bassler				
lfd. Nummer:	<b>2201</b>	Fläche: in m <sup>2</sup>	<b>0</b>	Länge in m:	<b>16</b>
Bestandestyp:	<b>0204 Streuobstbestand (Streuobstwiese/-weide, Obstbaumreihen)</b>				
Charakteristik:	Bearbeiter: Bassler				
lfd. Nummer:	<b>2202</b>	Fläche: in m <sup>2</sup>	<b>0</b>	Länge in m:	<b>40</b>
Bestandestyp:	<b>0204 Streuobstbestand (Streuobstwiese/-weide, Obstbaumreihen)</b>				
Charakteristik:	Bearbeiter: Bassler				
lfd. Nummer:	<b>2203</b>	Fläche: in m <sup>2</sup>	<b>0</b>	Länge in m:	<b>19</b>
Bestandestyp:	<b>0204 Streuobstbestand (Streuobstwiese/-weide, Obstbaumreihen)</b>				
Charakteristik:	Bearbeiter: Bassler				
lfd. Nummer:	<b>2204</b>	Fläche: in m <sup>2</sup>	<b>0</b>	Länge in m:	<b>21</b>
Bestandestyp:	<b>0204 Streuobstbestand (Streuobstwiese/-weide, Obstbaumreihen)</b>				
Charakteristik:	Bearbeiter: Bassler				
lfd. Nummer:	<b>2205</b>	Fläche: in m <sup>2</sup>	<b>0</b>	Länge in m:	<b>13</b>
Bestandestyp:	<b>0204 Streuobstbestand (Streuobstwiese/-weide, Obstbaumreihen)</b>				
Charakteristik:	Bearbeiter: Bassler				
lfd. Nummer:	<b>2206</b>	Fläche: in m <sup>2</sup>	<b>0</b>	Länge in m:	<b>83</b>
Bestandestyp:	<b>0204 Streuobstbestand (Streuobstwiese/-weide, Obstbaumreihen)</b>				
Charakteristik:	Bearbeiter: Bassler				

lfd. Nummer:	<b>2207</b>	Fläche: in m <sup>2</sup>	<b>0</b>	Länge in m:	<b>93</b>
Bestandestyp:	<b>0206 Baumreihe, Allee</b>				
Charakteristik:					
	Bearbeiter: Bassler				
lfd. Nummer:	<b>2208</b>	Fläche: in m <sup>2</sup>	<b>0</b>	Länge in m:	<b>32</b>
Bestandestyp:	<b>0204 Streuobstbestand (Streuobstwiese/-weide, Obstbaumreihen)</b>				
Charakteristik:					
	Bearbeiter: Bassler				
lfd. Nummer:	<b>2209</b>	Fläche: in m <sup>2</sup>	<b>0</b>	Länge in m:	<b>68</b>
Bestandestyp:	<b>0204 Streuobstbestand (Streuobstwiese/-weide, Obstbaumreihen)</b>				
Charakteristik:					
	Bearbeiter: Bassler				
lfd. Nummer:	<b>2210</b>	Fläche: in m <sup>2</sup>	<b>0</b>	Länge in m:	<b>70</b>
Bestandestyp:	<b>0204 Streuobstbestand (Streuobstwiese/-weide, Obstbaumreihen)</b>				
Charakteristik:					
	Bearbeiter: Bassler				
lfd. Nummer:	<b>2211</b>	Fläche: in m <sup>2</sup>	<b>0</b>	Länge in m:	<b>76</b>
Bestandestyp:	<b>0204 Streuobstbestand (Streuobstwiese/-weide, Obstbaumreihen)</b>				
Charakteristik:					
	Bearbeiter: Bassler				
lfd. Nummer:	<b>2212</b>	Fläche: in m <sup>2</sup>	<b>0</b>	Länge in m:	<b>72</b>
Bestandestyp:	<b>0204 Streuobstbestand (Streuobstwiese/-weide, Obstbaumreihen)</b>				
Charakteristik:					
	Bearbeiter: Bassler				
lfd. Nummer:	<b>2213</b>	Fläche: in m <sup>2</sup>	<b>0</b>	Länge in m:	<b>28</b>
Bestandestyp:	<b>0204 Streuobstbestand (Streuobstwiese/-weide, Obstbaumreihen)</b>				
Charakteristik:					
	Bearbeiter: Bassler				
lfd. Nummer:	<b>2214</b>	Fläche: in m <sup>2</sup>	<b>0</b>	Länge in m:	<b>92</b>
Bestandestyp:	<b>0204 Streuobstbestand (Streuobstwiese/-weide, Obstbaumreihen)</b>				
Charakteristik:					
	Bearbeiter: Bassler				
lfd. Nummer:	<b>2215</b>	Fläche: in m <sup>2</sup>	<b>288</b>	Länge in m:	<b>48</b>
Bestandestyp:	<b>0202 Uferbegleitgehölz</b>				
Charakteristik:	Uferbegleitgehölz an kleinem Teich, einreihig, Alnus glutinosa dominant, Fraxinus excelsior häufig				
	Bearbeiter: Bassler				
lfd. Nummer:	<b>2216</b>	Fläche: in m <sup>2</sup>	<b>414</b>	Länge in m:	<b>207</b>
Bestandestyp:	<b>0203 Heckenzug</b>				
Charakteristik:					
	Bearbeiter: Bassler				
lfd. Nummer:	<b>2217</b>	Fläche: in m <sup>2</sup>	<b>0</b>	Länge in m:	<b>61</b>
Bestandestyp:	<b>0204 Streuobstbestand (Streuobstwiese/-weide, Obstbaumreihen)</b>				
Charakteristik:					
	Bearbeiter: Bassler				
lfd. Nummer:	<b>2218</b>	Fläche: in m <sup>2</sup>	<b>505</b>	Länge in m:	<b>101</b>
Bestandestyp:	<b>0202 Uferbegleitgehölz</b>				
Charakteristik:	Uferbegleitgehölz um kleinen Teich, einreihig, Alnus glutinosa dominant, Salix alba, Fraxinus excelsior				
	Bearbeiter: Bassler				



lfd. Nummer:	<b>2219</b>	Fläche: in m <sup>2</sup>	<b>0</b>	Länge in m:	<b>48</b>
Bestandestyp:	<b>0204 Streuobstbestand (Streuobstwiese/-weide, Obstbaumreihen)</b>				
Charakteristik:	Bearbeiter: Bassler				
lfd. Nummer:	<b>2220</b>	Fläche: in m <sup>2</sup>	<b>0</b>	Länge in m:	<b>32</b>
Bestandestyp:	<b>0204 Streuobstbestand (Streuobstwiese/-weide, Obstbaumreihen)</b>				
Charakteristik:	Bearbeiter: Bassler				
lfd. Nummer:	<b>2222</b>	Fläche: in m <sup>2</sup>	<b>0</b>	Länge in m:	<b>46</b>
Bestandestyp:	<b>0204 Streuobstbestand (Streuobstwiese/-weide, Obstbaumreihen)</b>				
Charakteristik:	Bearbeiter: Bassler				
lfd. Nummer:	<b>2223</b>	Fläche: in m <sup>2</sup>	<b>0</b>	Länge in m:	<b>16</b>
Bestandestyp:	<b>0204 Streuobstbestand (Streuobstwiese/-weide, Obstbaumreihen)</b>				
Charakteristik:	Bearbeiter: Bassler				
lfd. Nummer:	<b>2224</b>	Fläche: in m <sup>2</sup>	<b>0</b>	Länge in m:	<b>22</b>
Bestandestyp:	<b>0204 Streuobstbestand (Streuobstwiese/-weide, Obstbaumreihen)</b>				
Charakteristik:	Bearbeiter: Bassler				
lfd. Nummer:	<b>2225</b>	Fläche: in m <sup>2</sup>	<b>0</b>	Länge in m:	<b>96</b>
Bestandestyp:	<b>0204 Streuobstbestand (Streuobstwiese/-weide, Obstbaumreihen)</b>				
Charakteristik:	Bearbeiter: Bassler				
lfd. Nummer:	<b>2226</b>	Fläche: in m <sup>2</sup>	<b>0</b>	Länge in m:	<b>80</b>
Bestandestyp:	<b>0204 Streuobstbestand (Streuobstwiese/-weide, Obstbaumreihen)</b>				
Charakteristik:	Bearbeiter: Bassler				
lfd. Nummer:	<b>2227</b>	Fläche: in m <sup>2</sup>	<b>0</b>	Länge in m:	<b>165</b>
Bestandestyp:	<b>0204 Streuobstbestand (Streuobstwiese/-weide, Obstbaumreihen)</b>				
Charakteristik:	Bearbeiter: Bassler				
lfd. Nummer:	<b>2228</b>	Fläche: in m <sup>2</sup>	<b>0</b>	Länge in m:	<b>38</b>
Bestandestyp:	<b>0204 Streuobstbestand (Streuobstwiese/-weide, Obstbaumreihen)</b>				
Charakteristik:	Bearbeiter: Bassler				
lfd. Nummer:	<b>2229</b>	Fläche: in m <sup>2</sup>	<b>0</b>	Länge in m:	<b>49</b>
Bestandestyp:	<b>0204 Streuobstbestand (Streuobstwiese/-weide, Obstbaumreihen)</b>				
Charakteristik:	Bearbeiter: Bassler				
lfd. Nummer:	<b>2230</b>	Fläche: in m <sup>2</sup>	<b>0</b>	Länge in m:	<b>110</b>
Bestandestyp:	<b>0204 Streuobstbestand (Streuobstwiese/-weide, Obstbaumreihen)</b>				
Charakteristik:	Bearbeiter: Bassler				
lfd. Nummer:	<b>2231</b>	Fläche: in m <sup>2</sup>	<b>0</b>	Länge in m:	<b>198</b>
Bestandestyp:	<b>0204 Streuobstbestand (Streuobstwiese/-weide, Obstbaumreihen)</b>				
Charakteristik:	Bearbeiter: Bassler				

lfd. Nummer:	<b>2232</b>	Fläche: in m <sup>2</sup>	<b>0</b>	Länge in m:	<b>31</b>
Bestandestyp:	<b>0204 Streuobstbestand (Streuobstwiese/-weide, Obstbaumreihen)</b>				
Charakteristik:	Bearbeiter: Bassler				
lfd. Nummer:	<b>2233</b>	Fläche: in m <sup>2</sup>	<b>0</b>	Länge in m:	<b>171</b>
Bestandestyp:	<b>0204 Streuobstbestand (Streuobstwiese/-weide, Obstbaumreihen)</b>				
Charakteristik:	Bearbeiter: Bassler				
lfd. Nummer:	<b>2234</b>	Fläche: in m <sup>2</sup>	<b>0</b>	Länge in m:	<b>56</b>
Bestandestyp:	<b>0204 Streuobstbestand (Streuobstwiese/-weide, Obstbaumreihen)</b>				
Charakteristik:	Bearbeiter: Bassler				
lfd. Nummer:	<b>2235</b>	Fläche: in m <sup>2</sup>	<b>749</b>	Länge in m:	<b>107</b>
Bestandestyp:	<b>0202 Uferbegleitgehölz</b>				
Charakteristik:	Uferbegleitgehölz bei kleinem Teich; wurde vor kurzem auf Stock gesetzt; Alnus glutinosa dominant, Urtica dioica, Fraxinus excelsior				
	Bearbeiter: Bassler				
lfd. Nummer:	<b>2236</b>	Fläche: in m <sup>2</sup>	<b>0</b>	Länge in m:	<b>42</b>
Bestandestyp:	<b>0204 Streuobstbestand (Streuobstwiese/-weide, Obstbaumreihen)</b>				
Charakteristik:	Bearbeiter: Bassler				
lfd. Nummer:	<b>2237</b>	Fläche: in m <sup>2</sup>	<b>0</b>	Länge in m:	<b>58</b>
Bestandestyp:	<b>0204 Streuobstbestand (Streuobstwiese/-weide, Obstbaumreihen)</b>				
Charakteristik:	Bearbeiter: Bassler				
lfd. Nummer:	<b>2238</b>	Fläche: in m <sup>2</sup>	<b>0</b>	Länge in m:	<b>73</b>
Bestandestyp:	<b>0204 Streuobstbestand (Streuobstwiese/-weide, Obstbaumreihen)</b>				
Charakteristik:	Bearbeiter: Bassler				
lfd. Nummer:	<b>2239</b>	Fläche: in m <sup>2</sup>	<b>0</b>	Länge in m:	<b>385</b>
Bestandestyp:	<b>0204 Streuobstbestand (Streuobstwiese/-weide, Obstbaumreihen)</b>				
Charakteristik:	Bearbeiter: Bassler				
lfd. Nummer:	<b>2240</b>	Fläche: in m <sup>2</sup>	<b>0</b>	Länge in m:	<b>62</b>
Bestandestyp:	<b>0204 Streuobstbestand (Streuobstwiese/-weide, Obstbaumreihen)</b>				
Charakteristik:	Bearbeiter: Bassler				
lfd. Nummer:	<b>2241</b>	Fläche: in m <sup>2</sup>	<b>0</b>	Länge in m:	<b>62</b>
Bestandestyp:	<b>0204 Streuobstbestand (Streuobstwiese/-weide, Obstbaumreihen)</b>				
Charakteristik:	Bearbeiter: Bassler				
lfd. Nummer:	<b>2242</b>	Fläche: in m <sup>2</sup>	<b>0</b>	Länge in m:	<b>90</b>
Bestandestyp:	<b>0204 Streuobstbestand (Streuobstwiese/-weide, Obstbaumreihen)</b>				
Charakteristik:	Bearbeiter: Bassler				
lfd. Nummer:	<b>2243</b>	Fläche: in m <sup>2</sup>	<b>120</b>	Länge in m:	<b>40</b>
Bestandestyp:	<b>0203 Heckenzug</b>				
Charakteristik:	Bearbeiter: Bassler				

lfd. Nummer:	<b>2244</b>	Fläche: in m <sup>2</sup>	<b>0</b>	Länge in m:	<b>28</b>
Bestandestyp:	<b>0204 Streuobstbestand (Streuobstwiese/-weide, Obstbaumreihen)</b>				
Charakteristik:	Bearbeiter: Bassler				
lfd. Nummer:	<b>2245</b>	Fläche: in m <sup>2</sup>	<b>1050</b>	Länge in m:	<b>150</b>
Bestandestyp:	<b>0203 Heckenzug</b>				
Charakteristik:	Bearbeiter: Bassler				
lfd. Nummer:	<b>2246</b>	Fläche: in m <sup>2</sup>	<b>0</b>	Länge in m:	<b>44</b>
Bestandestyp:	<b>0204 Streuobstbestand (Streuobstwiese/-weide, Obstbaumreihen)</b>				
Charakteristik:	Bearbeiter: Bassler				
lfd. Nummer:	<b>2247</b>	Fläche: in m <sup>2</sup>	<b>399</b>	Länge in m:	<b>57</b>
Bestandestyp:	<b>0203 Heckenzug</b>				
Charakteristik:	Bearbeiter: Bassler				
lfd. Nummer:	<b>2248</b>	Fläche: in m <sup>2</sup>	<b>0</b>	Länge in m:	<b>104</b>
Bestandestyp:	<b>0204 Streuobstbestand (Streuobstwiese/-weide, Obstbaumreihen)</b>				
Charakteristik:	Bearbeiter: Bassler				
lfd. Nummer:	<b>2249</b>	Fläche: in m <sup>2</sup>	<b>0</b>	Länge in m:	<b>68</b>
Bestandestyp:	<b>0204 Streuobstbestand (Streuobstwiese/-weide, Obstbaumreihen)</b>				
Charakteristik:	Bearbeiter: Bassler				
lfd. Nummer:	<b>2250</b>	Fläche: in m <sup>2</sup>	<b>0</b>	Länge in m:	<b>59</b>
Bestandestyp:	<b>0204 Streuobstbestand (Streuobstwiese/-weide, Obstbaumreihen)</b>				
Charakteristik:	Bearbeiter: Bassler				
lfd. Nummer:	<b>2251</b>	Fläche: in m <sup>2</sup>	<b>0</b>	Länge in m:	<b>38</b>
Bestandestyp:	<b>0204 Streuobstbestand (Streuobstwiese/-weide, Obstbaumreihen)</b>				
Charakteristik:	Bearbeiter: Bassler				
lfd. Nummer:	<b>2252</b>	Fläche: in m <sup>2</sup>	<b>0</b>	Länge in m:	<b>59</b>
Bestandestyp:	<b>0204 Streuobstbestand (Streuobstwiese/-weide, Obstbaumreihen)</b>				
Charakteristik:	Bearbeiter: Bassler				
lfd. Nummer:	<b>2253</b>	Fläche: in m <sup>2</sup>	<b>0</b>	Länge in m:	<b>46</b>
Bestandestyp:	<b>0204 Streuobstbestand (Streuobstwiese/-weide, Obstbaumreihen)</b>				
Charakteristik:	Bearbeiter: Bassler				
lfd. Nummer:	<b>2254</b>	Fläche: in m <sup>2</sup>	<b>0</b>	Länge in m:	<b>194</b>
Bestandestyp:	<b>0204 Streuobstbestand (Streuobstwiese/-weide, Obstbaumreihen)</b>				
Charakteristik:	Bearbeiter: Bassler				
lfd. Nummer:	<b>2255</b>	Fläche: in m <sup>2</sup>	<b>472</b>	Länge in m:	<b>118</b>
Bestandestyp:	<b>0203 Heckenzug</b>				
Charakteristik:	Bearbeiter: Bassler				

lfd. Nummer:	<b>2256</b>	Fläche: in m <sup>2</sup>	<b>0</b>	Länge in m:	<b>47</b>
Bestandestyp:	<b>0204 Streuobstbestand (Streuobstwiese/-weide, Obstbaumreihen)</b>				
Charakteristik:	Bearbeiter: Bassler				
lfd. Nummer:	<b>2257</b>	Fläche: in m <sup>2</sup>	<b>0</b>	Länge in m:	<b>86</b>
Bestandestyp:	<b>0204 Streuobstbestand (Streuobstwiese/-weide, Obstbaumreihen)</b>				
Charakteristik:	Bearbeiter: Bassler				
lfd. Nummer:	<b>2258</b>	Fläche: in m <sup>2</sup>	<b>0</b>	Länge in m:	<b>41</b>
Bestandestyp:	<b>0204 Streuobstbestand (Streuobstwiese/-weide, Obstbaumreihen)</b>				
Charakteristik:	Bearbeiter: Bassler				
lfd. Nummer:	<b>2259</b>	Fläche: in m <sup>2</sup>	<b>0</b>	Länge in m:	<b>29</b>
Bestandestyp:	<b>0204 Streuobstbestand (Streuobstwiese/-weide, Obstbaumreihen)</b>				
Charakteristik:	Bearbeiter: Bassler				
lfd. Nummer:	<b>2260</b>	Fläche: in m <sup>2</sup>	<b>835</b>	Länge in m:	<b>167</b>
Bestandestyp:	<b>0203 Heckenzug</b>				
Charakteristik:	Bearbeiter: Bassler				
lfd. Nummer:	<b>2261</b>	Fläche: in m <sup>2</sup>	<b>0</b>	Länge in m:	<b>52</b>
Bestandestyp:	<b>0204 Streuobstbestand (Streuobstwiese/-weide, Obstbaumreihen)</b>				
Charakteristik:	Bearbeiter: Bassler				
lfd. Nummer:	<b>2263</b>	Fläche: in m <sup>2</sup>	<b>0</b>	Länge in m:	<b>50</b>
Bestandestyp:	<b>0204 Streuobstbestand (Streuobstwiese/-weide, Obstbaumreihen)</b>				
Charakteristik:	Bearbeiter: Bassler				
lfd. Nummer:	<b>2264</b>	Fläche: in m <sup>2</sup>	<b>0</b>	Länge in m:	<b>39</b>
Bestandestyp:	<b>0204 Streuobstbestand (Streuobstwiese/-weide, Obstbaumreihen)</b>				
Charakteristik:	Bearbeiter: Bassler				
lfd. Nummer:	<b>2265</b>	Fläche: in m <sup>2</sup>	<b>0</b>	Länge in m:	<b>42</b>
Bestandestyp:	<b>0204 Streuobstbestand (Streuobstwiese/-weide, Obstbaumreihen)</b>				
Charakteristik:	Bearbeiter: Bassler				
lfd. Nummer:	<b>2266</b>	Fläche: in m <sup>2</sup>	<b>0</b>	Länge in m:	<b>83</b>
Bestandestyp:	<b>0204 Streuobstbestand (Streuobstwiese/-weide, Obstbaumreihen)</b>				
Charakteristik:	Bearbeiter: Bassler				
lfd. Nummer:	<b>2267</b>	Fläche: in m <sup>2</sup>	<b>0</b>	Länge in m:	<b>19</b>
Bestandestyp:	<b>0204 Streuobstbestand (Streuobstwiese/-weide, Obstbaumreihen)</b>				
Charakteristik:	Bearbeiter: Bassler				
lfd. Nummer:	<b>2268</b>	Fläche: in m <sup>2</sup>	<b>0</b>	Länge in m:	<b>97</b>
Bestandestyp:	<b>0204 Streuobstbestand (Streuobstwiese/-weide, Obstbaumreihen)</b>				
Charakteristik:	Bearbeiter: Bassler				

lfd. Nummer:	<b>2269</b>	Fläche: in m <sup>2</sup>	<b>0</b>	Länge in m:	<b>117</b>
Bestandestyp:	<b>0204 Streuobstbestand (Streuobstwiese/-weide, Obstbaumreihen)</b>				
Charakteristik:					
	Bearbeiter: Bassler				
lfd. Nummer:	<b>2270</b>	Fläche: in m <sup>2</sup>	<b>525</b>	Länge in m:	<b>75</b>
Bestandestyp:	<b>0203 Heckenzug</b>				
Charakteristik:					
	Bearbeiter: Bassler				
lfd. Nummer:	<b>2271</b>	Fläche: in m <sup>2</sup>	<b>436</b>	Länge in m:	<b>109</b>
Bestandestyp:	<b>0203 Heckenzug</b>				
Charakteristik:					
	Bearbeiter: Bassler				
lfd. Nummer:	<b>2272</b>	Fläche: in m <sup>2</sup>	<b>0</b>	Länge in m:	<b>74</b>
Bestandestyp:	<b>0204 Streuobstbestand (Streuobstwiese/-weide, Obstbaumreihen)</b>				
Charakteristik:					
	Bearbeiter: Bassler				
lfd. Nummer:	<b>2273</b>	Fläche: in m <sup>2</sup>	<b>2058</b>	Länge in m:	<b>343</b>
Bestandestyp:	<b>0203 Heckenzug</b>				
Charakteristik:					
	Bearbeiter: Bassler				
lfd. Nummer:	<b>2274</b>	Fläche: in m <sup>2</sup>	<b>145</b>	Länge in m:	<b>29</b>
Bestandestyp:	<b>0203 Heckenzug</b>				
Charakteristik:					
	Bearbeiter: Bassler				
lfd. Nummer:	<b>2275</b>	Fläche: in m <sup>2</sup>	<b>0</b>	Länge in m:	<b>40</b>
Bestandestyp:	<b>0206 Baumreihe, Allee</b>				
Charakteristik:					
	Bearbeiter: Bassler				
lfd. Nummer:	<b>2276</b>	Fläche: in m <sup>2</sup>	<b>276</b>	Länge in m:	<b>46</b>
Bestandestyp:	<b>0203 Heckenzug</b>				
Charakteristik:					
	Bearbeiter: Bassler				
lfd. Nummer:	<b>2277</b>	Fläche: in m <sup>2</sup>	<b>0</b>	Länge in m:	<b>72</b>
Bestandestyp:	<b>0206 Baumreihe, Allee</b>				
Charakteristik:					
	Bearbeiter: Bassler				
lfd. Nummer:	<b>2278</b>	Fläche: in m <sup>2</sup>	<b>448</b>	Länge in m:	<b>64</b>
Bestandestyp:	<b>0203 Heckenzug</b>				
Charakteristik:					
	Bearbeiter: Bassler				
lfd. Nummer:	<b>2279</b>	Fläche: in m <sup>2</sup>	<b>0</b>	Länge in m:	<b>90</b>
Bestandestyp:	<b>0204 Streuobstbestand (Streuobstwiese/-weide, Obstbaumreihen)</b>				
Charakteristik:					
	Bearbeiter: Bassler				
lfd. Nummer:	<b>2280</b>	Fläche: in m <sup>2</sup>	<b>0</b>	Länge in m:	<b>149</b>
Bestandestyp:	<b>0204 Streuobstbestand (Streuobstwiese/-weide, Obstbaumreihen)</b>				
Charakteristik:					
	Bearbeiter: Bassler				

lfd. Nummer:	<b>2281</b>	Fläche: in m <sup>2</sup>	<b>0</b>	Länge in m:	<b>38</b>
Bestandestyp:	<b>0204 Streuobstbestand (Streuobstwiese/-weide, Obstbaumreihen)</b>				
Charakteristik:					
	Bearbeiter: Bassler				
lfd. Nummer:	<b>2282</b>	Fläche: in m <sup>2</sup>	<b>976</b>	Länge in m:	<b>244</b>
Bestandestyp:	<b>0203 Heckenzug</b>				
Charakteristik:					
	Bearbeiter: Bassler				
lfd. Nummer:	<b>2283</b>	Fläche: in m <sup>2</sup>	<b>0</b>	Länge in m:	<b>38</b>
Bestandestyp:	<b>0206 Baumreihe, Allee</b>				
Charakteristik:					
	Bearbeiter: Bassler				
lfd. Nummer:	<b>2284</b>	Fläche: in m <sup>2</sup>	<b>0</b>	Länge in m:	<b>89</b>
Bestandestyp:	<b>0206 Baumreihe, Allee</b>				
Charakteristik:					
	Bearbeiter: Bassler				
lfd. Nummer:	<b>2285</b>	Fläche: in m <sup>2</sup>	<b>0</b>	Länge in m:	<b>86</b>
Bestandestyp:	<b>0206 Baumreihe, Allee</b>				
Charakteristik:					
	Bearbeiter: Bassler				
lfd. Nummer:	<b>2286</b>	Fläche: in m <sup>2</sup>	<b>0</b>	Länge in m:	<b>76</b>
Bestandestyp:	<b>0206 Baumreihe, Allee</b>				
Charakteristik:					
	Bearbeiter: Bassler				
lfd. Nummer:	<b>2287</b>	Fläche: in m <sup>2</sup>	<b>588</b>	Länge in m:	<b>84</b>
Bestandestyp:	<b>0203 Heckenzug</b>				
Charakteristik:					
	Bearbeiter: Bassler				
lfd. Nummer:	<b>2288</b>	Fläche: in m <sup>2</sup>	<b>0</b>	Länge in m:	<b>48</b>
Bestandestyp:	<b>0204 Streuobstbestand (Streuobstwiese/-weide, Obstbaumreihen)</b>				
Charakteristik:					
	Bearbeiter: Bassler				
lfd. Nummer:	<b>2289</b>	Fläche: in m <sup>2</sup>	<b>0</b>	Länge in m:	<b>21</b>
Bestandestyp:	<b>0204 Streuobstbestand (Streuobstwiese/-weide, Obstbaumreihen)</b>				
Charakteristik:					
	Bearbeiter: Bassler				
lfd. Nummer:	<b>2290</b>	Fläche: in m <sup>2</sup>	<b>0</b>	Länge in m:	<b>48</b>
Bestandestyp:	<b>0204 Streuobstbestand (Streuobstwiese/-weide, Obstbaumreihen)</b>				
Charakteristik:					
	Bearbeiter: Bassler				
lfd. Nummer:	<b>2291</b>	Fläche: in m <sup>2</sup>	<b>0</b>	Länge in m:	<b>44</b>
Bestandestyp:	<b>0206 Baumreihe, Allee</b>				
Charakteristik:					
	Bearbeiter: Bassler				
lfd. Nummer:	<b>2292</b>	Fläche: in m <sup>2</sup>	<b>212</b>	Länge in m:	<b>53</b>
Bestandestyp:	<b>0203 Heckenzug</b>				
Charakteristik:					
	Bearbeiter: Bassler				

lfd. Nummer:	<b>2293</b>	Fläche: in m <sup>2</sup>	<b>0</b>	Länge in m:	<b>97</b>
Bestandestyp:	<b>0206 Baumreihe, Allee</b>				
Charakteristik:					
		Bearbeiter:	Bassler		
lfd. Nummer:	<b>2294</b>	Fläche: in m <sup>2</sup>	<b>0</b>	Länge in m:	<b>60</b>
Bestandestyp:	<b>0206 Baumreihe, Allee</b>				
Charakteristik:					
		Bearbeiter:	Bassler		
lfd. Nummer:	<b>2295</b>	Fläche: in m <sup>2</sup>	<b>0</b>	Länge in m:	<b>236</b>
Bestandestyp:	<b>0206 Baumreihe, Allee</b>				
Charakteristik:					
		Bearbeiter:	Bassler		
lfd. Nummer:	<b>2296</b>	Fläche: in m <sup>2</sup>	<b>0</b>	Länge in m:	<b>34</b>
Bestandestyp:	<b>0204 Streuobstbestand (Streuobstwiese/-weide, Obstbaumreihen)</b>				
Charakteristik:					
		Bearbeiter:	Bassler		
lfd. Nummer:	<b>2297</b>	Fläche: in m <sup>2</sup>	<b>0</b>	Länge in m:	<b>50</b>
Bestandestyp:	<b>0204 Streuobstbestand (Streuobstwiese/-weide, Obstbaumreihen)</b>				
Charakteristik:					
		Bearbeiter:	Bassler		
lfd. Nummer:	<b>2298</b>	Fläche: in m <sup>2</sup>	<b>693</b>	Länge in m:	<b>231</b>
Bestandestyp:	<b>0203 Heckenzug</b>				
Charakteristik:					
		Bearbeiter:	Bassler		
lfd. Nummer:	<b>2299</b>	Fläche: in m <sup>2</sup>	<b>0</b>	Länge in m:	<b>45</b>
Bestandestyp:	<b>0204 Streuobstbestand (Streuobstwiese/-weide, Obstbaumreihen)</b>				
Charakteristik:					
		Bearbeiter:	Bassler		
lfd. Nummer:	<b>2300</b>	Fläche: in m <sup>2</sup>	<b>1078</b>	Länge in m:	<b>154</b>
Bestandestyp:	<b>0203 Heckenzug</b>				
Charakteristik:					
		Bearbeiter:	Bassler		
lfd. Nummer:	<b>2301</b>	Fläche: in m <sup>2</sup>	<b>518</b>	Länge in m:	<b>74</b>
Bestandestyp:	<b>0203 Heckenzug</b>				
Charakteristik:					
		Bearbeiter:	Bassler		
lfd. Nummer:	<b>2302</b>	Fläche: in m <sup>2</sup>	<b>2947</b>	Länge in m:	<b>421</b>
Bestandestyp:	<b>0203 Heckenzug</b>				
Charakteristik:					
		Bearbeiter:	Bassler		
lfd. Nummer:	<b>2303</b>	Fläche: in m <sup>2</sup>	<b>865</b>	Länge in m:	<b>173</b>
Bestandestyp:	<b>0203 Heckenzug</b>				
Charakteristik:					
		Bearbeiter:	Bassler		
lfd. Nummer:	<b>2304</b>	Fläche: in m <sup>2</sup>	<b>0</b>	Länge in m:	<b>275</b>
Bestandestyp:	<b>0204 Streuobstbestand (Streuobstwiese/-weide, Obstbaumreihen)</b>				
Charakteristik:					
		Bearbeiter:	Bassler		

lfd. Nummer:	<b>2305</b>	Fläche: in m <sup>2</sup>	<b>0</b>	Länge in m:	<b>16</b>
Bestandestyp:	<b>0204 Streuobstbestand (Streuobstwiese/-weide, Obstbaumreihen)</b>				
Charakteristik:	Bearbeiter: Bassler				
lfd. Nummer:	<b>2306</b>	Fläche: in m <sup>2</sup>	<b>99</b>	Länge in m:	<b>33</b>
Bestandestyp:	<b>0203 Heckenzug</b>				
Charakteristik:	Bearbeiter: Bassler				
lfd. Nummer:	<b>2307</b>	Fläche: in m <sup>2</sup>	<b>420</b>	Länge in m:	<b>60</b>
Bestandestyp:	<b>0203 Heckenzug</b>				
Charakteristik:	Bearbeiter: Bassler				
lfd. Nummer:	<b>2308</b>	Fläche: in m <sup>2</sup>	<b>0</b>	Länge in m:	<b>138</b>
Bestandestyp:	<b>0206 Baumreihe, Allee</b>				
Charakteristik:	Bearbeiter: Bassler				
lfd. Nummer:	<b>2309</b>	Fläche: in m <sup>2</sup>	<b>0</b>	Länge in m:	<b>102</b>
Bestandestyp:	<b>0204 Streuobstbestand (Streuobstwiese/-weide, Obstbaumreihen)</b>				
Charakteristik:	Bearbeiter: Bassler				
lfd. Nummer:	<b>2310</b>	Fläche: in m <sup>2</sup>	<b>0</b>	Länge in m:	<b>192</b>
Bestandestyp:	<b>0204 Streuobstbestand (Streuobstwiese/-weide, Obstbaumreihen)</b>				
Charakteristik:	Bearbeiter: Bassler				
lfd. Nummer:	<b>2311</b>	Fläche: in m <sup>2</sup>	<b>0</b>	Länge in m:	<b>66</b>
Bestandestyp:	<b>0204 Streuobstbestand (Streuobstwiese/-weide, Obstbaumreihen)</b>				
Charakteristik:	Bearbeiter: Bassler				
lfd. Nummer:	<b>2312</b>	Fläche: in m <sup>2</sup>	<b>0</b>	Länge in m:	<b>58</b>
Bestandestyp:	<b>0204 Streuobstbestand (Streuobstwiese/-weide, Obstbaumreihen)</b>				
Charakteristik:	Bearbeiter: Bassler				
lfd. Nummer:	<b>2313</b>	Fläche: in m <sup>2</sup>	<b>0</b>	Länge in m:	<b>47</b>
Bestandestyp:	<b>0204 Streuobstbestand (Streuobstwiese/-weide, Obstbaumreihen)</b>				
Charakteristik:	Bearbeiter: Bassler				
lfd. Nummer:	<b>2314</b>	Fläche: in m <sup>2</sup>	<b>0</b>	Länge in m:	<b>92</b>
Bestandestyp:	<b>0206 Baumreihe, Allee</b>				
Charakteristik:	Bearbeiter: Bassler				
lfd. Nummer:	<b>2315</b>	Fläche: in m <sup>2</sup>	<b>1266</b>	Länge in m:	<b>211</b>
Bestandestyp:	<b>0203 Heckenzug</b>				
Charakteristik:	Bearbeiter: Bassler				
lfd. Nummer:	<b>2316</b>	Fläche: in m <sup>2</sup>	<b>0</b>	Länge in m:	<b>111</b>
Bestandestyp:	<b>0204 Streuobstbestand (Streuobstwiese/-weide, Obstbaumreihen)</b>				
Charakteristik:	Bearbeiter: Bassler				



lfd. Nummer:	<b>2317</b>	Fläche: in m <sup>2</sup>	<b>0</b>	Länge in m:	<b>36</b>
Bestandestyp:	<b>0204 Streuobstbestand (Streuobstwiese/-weide, Obstbaumreihen)</b>				
Charakteristik:	Bearbeiter: Bassler				
lfd. Nummer:	<b>2318</b>	Fläche: in m <sup>2</sup>	<b>0</b>	Länge in m:	<b>26</b>
Bestandestyp:	<b>0204 Streuobstbestand (Streuobstwiese/-weide, Obstbaumreihen)</b>				
Charakteristik:	Bearbeiter: Bassler				
lfd. Nummer:	<b>2319</b>	Fläche: in m <sup>2</sup>	<b>0</b>	Länge in m:	<b>82</b>
Bestandestyp:	<b>0204 Streuobstbestand (Streuobstwiese/-weide, Obstbaumreihen)</b>				
Charakteristik:	Bearbeiter: Bassler				
lfd. Nummer:	<b>2320</b>	Fläche: in m <sup>2</sup>	<b>0</b>	Länge in m:	<b>64</b>
Bestandestyp:	<b>0204 Streuobstbestand (Streuobstwiese/-weide, Obstbaumreihen)</b>				
Charakteristik:	Bearbeiter: Bassler				
lfd. Nummer:	<b>2321</b>	Fläche: in m <sup>2</sup>	<b>0</b>	Länge in m:	<b>71</b>
Bestandestyp:	<b>0204 Streuobstbestand (Streuobstwiese/-weide, Obstbaumreihen)</b>				
Charakteristik:	Bearbeiter: Bassler				
lfd. Nummer:	<b>2322</b>	Fläche: in m <sup>2</sup>	<b>0</b>	Länge in m:	<b>94</b>
Bestandestyp:	<b>0204 Streuobstbestand (Streuobstwiese/-weide, Obstbaumreihen)</b>				
Charakteristik:	Bearbeiter: Bassler				
lfd. Nummer:	<b>2323</b>	Fläche: in m <sup>2</sup>	<b>0</b>	Länge in m:	<b>30</b>
Bestandestyp:	<b>0204 Streuobstbestand (Streuobstwiese/-weide, Obstbaumreihen)</b>				
Charakteristik:	Bearbeiter: Bassler				
lfd. Nummer:	<b>2324</b>	Fläche: in m <sup>2</sup>	<b>0</b>	Länge in m:	<b>130</b>
Bestandestyp:	<b>0204 Streuobstbestand (Streuobstwiese/-weide, Obstbaumreihen)</b>				
Charakteristik:	Bearbeiter: Bassler				
lfd. Nummer:	<b>2325</b>	Fläche: in m <sup>2</sup>	<b>0</b>	Länge in m:	<b>127</b>
Bestandestyp:	<b>0204 Streuobstbestand (Streuobstwiese/-weide, Obstbaumreihen)</b>				
Charakteristik:	Bearbeiter: Bassler				
lfd. Nummer:	<b>2326</b>	Fläche: in m <sup>2</sup>	<b>0</b>	Länge in m:	<b>35</b>
Bestandestyp:	<b>0204 Streuobstbestand (Streuobstwiese/-weide, Obstbaumreihen)</b>				
Charakteristik:	Bearbeiter: Bassler				
lfd. Nummer:	<b>2327</b>	Fläche: in m <sup>2</sup>	<b>0</b>	Länge in m:	<b>66</b>
Bestandestyp:	<b>0204 Streuobstbestand (Streuobstwiese/-weide, Obstbaumreihen)</b>				
Charakteristik:	Bearbeiter: Bassler				
lfd. Nummer:	<b>2328</b>	Fläche: in m <sup>2</sup>	<b>0</b>	Länge in m:	<b>97</b>
Bestandestyp:	<b>0204 Streuobstbestand (Streuobstwiese/-weide, Obstbaumreihen)</b>				
Charakteristik:	Bearbeiter: Bassler				

lfd. Nummer:	<b>2329</b>	Fläche: in m <sup>2</sup>	<b>0</b>	Länge in m:	<b>154</b>
Bestandestyp:	<b>0204 Streuobstbestand (Streuobstwiese/-weide, Obstbaumreihen)</b>				
Charakteristik:	Bearbeiter: Bassler				
lfd. Nummer:	<b>2330</b>	Fläche: in m <sup>2</sup>	<b>0</b>	Länge in m:	<b>63</b>
Bestandestyp:	<b>0204 Streuobstbestand (Streuobstwiese/-weide, Obstbaumreihen)</b>				
Charakteristik:	Bearbeiter: Bassler				
lfd. Nummer:	<b>2331</b>	Fläche: in m <sup>2</sup>	<b>0</b>	Länge in m:	<b>27</b>
Bestandestyp:	<b>0204 Streuobstbestand (Streuobstwiese/-weide, Obstbaumreihen)</b>				
Charakteristik:	Bearbeiter: Bassler				
lfd. Nummer:	<b>2332</b>	Fläche: in m <sup>2</sup>	<b>0</b>	Länge in m:	<b>57</b>
Bestandestyp:	<b>0204 Streuobstbestand (Streuobstwiese/-weide, Obstbaumreihen)</b>				
Charakteristik:	Bearbeiter: Bassler				
lfd. Nummer:	<b>2333</b>	Fläche: in m <sup>2</sup>	<b>0</b>	Länge in m:	<b>19</b>
Bestandestyp:	<b>0204 Streuobstbestand (Streuobstwiese/-weide, Obstbaumreihen)</b>				
Charakteristik:	Bearbeiter: Bassler				
lfd. Nummer:	<b>2334</b>	Fläche: in m <sup>2</sup>	<b>0</b>	Länge in m:	<b>61</b>
Bestandestyp:	<b>0204 Streuobstbestand (Streuobstwiese/-weide, Obstbaumreihen)</b>				
Charakteristik:	Bearbeiter: Bassler				
lfd. Nummer:	<b>2335</b>	Fläche: in m <sup>2</sup>	<b>0</b>	Länge in m:	<b>55</b>
Bestandestyp:	<b>0204 Streuobstbestand (Streuobstwiese/-weide, Obstbaumreihen)</b>				
Charakteristik:	Bearbeiter: Bassler				
lfd. Nummer:	<b>2336</b>	Fläche: in m <sup>2</sup>	<b>0</b>	Länge in m:	<b>188</b>
Bestandestyp:	<b>0204 Streuobstbestand (Streuobstwiese/-weide, Obstbaumreihen)</b>				
Charakteristik:	Bearbeiter: Bassler				
lfd. Nummer:	<b>2337</b>	Fläche: in m <sup>2</sup>	<b>0</b>	Länge in m:	<b>104</b>
Bestandestyp:	<b>0204 Streuobstbestand (Streuobstwiese/-weide, Obstbaumreihen)</b>				
Charakteristik:	Bearbeiter: Bassler				
lfd. Nummer:	<b>2338</b>	Fläche: in m <sup>2</sup>	<b>0</b>	Länge in m:	<b>73</b>
Bestandestyp:	<b>0204 Streuobstbestand (Streuobstwiese/-weide, Obstbaumreihen)</b>				
Charakteristik:	Bearbeiter: Bassler				
lfd. Nummer:	<b>2340</b>	Fläche: in m <sup>2</sup>	<b>0</b>	Länge in m:	<b>85</b>
Bestandestyp:	<b>0204 Streuobstbestand (Streuobstwiese/-weide, Obstbaumreihen)</b>				
Charakteristik:	Bearbeiter: Bassler				
lfd. Nummer:	<b>2342</b>	Fläche: in m <sup>2</sup>	<b>0</b>	Länge in m:	<b>130</b>
Bestandestyp:	<b>0204 Streuobstbestand (Streuobstwiese/-weide, Obstbaumreihen)</b>				
Charakteristik:	Bearbeiter: Bassler				

lfd. Nummer:	<b>2343</b>	Fläche: in m <sup>2</sup>	<b>0</b>	Länge in m:	<b>210</b>
Bestandestyp:	<b>0204 Streuobstbestand (Streuobstwiese/-weide, Obstbaumreihen)</b>				
Charakteristik:	Bearbeiter: Bassler				
lfd. Nummer:	<b>2344</b>	Fläche: in m <sup>2</sup>	<b>0</b>	Länge in m:	<b>110</b>
Bestandestyp:	<b>0204 Streuobstbestand (Streuobstwiese/-weide, Obstbaumreihen)</b>				
Charakteristik:	Bearbeiter: Bassler				
lfd. Nummer:	<b>2345</b>	Fläche: in m <sup>2</sup>	<b>0</b>	Länge in m:	<b>152</b>
Bestandestyp:	<b>0204 Streuobstbestand (Streuobstwiese/-weide, Obstbaumreihen)</b>				
Charakteristik:	Bearbeiter: Bassler				
lfd. Nummer:	<b>2346</b>	Fläche: in m <sup>2</sup>	<b>0</b>	Länge in m:	<b>18</b>
Bestandestyp:	<b>0204 Streuobstbestand (Streuobstwiese/-weide, Obstbaumreihen)</b>				
Charakteristik:	Bearbeiter: Bassler				
lfd. Nummer:	<b>2347</b>	Fläche: in m <sup>2</sup>	<b>158</b>	Länge in m:	<b>79</b>
Bestandestyp:	<b>0203 Heckenzug</b>				
Charakteristik:	Bearbeiter: Bassler				
lfd. Nummer:	<b>2348</b>	Fläche: in m <sup>2</sup>	<b>0</b>	Länge in m:	<b>205</b>
Bestandestyp:	<b>0204 Streuobstbestand (Streuobstwiese/-weide, Obstbaumreihen)</b>				
Charakteristik:	Bearbeiter: Bassler				
lfd. Nummer:	<b>2349</b>	Fläche: in m <sup>2</sup>	<b>0</b>	Länge in m:	<b>57</b>
Bestandestyp:	<b>0204 Streuobstbestand (Streuobstwiese/-weide, Obstbaumreihen)</b>				
Charakteristik:	Bearbeiter: Bassler				
lfd. Nummer:	<b>2350</b>	Fläche: in m <sup>2</sup>	<b>0</b>	Länge in m:	<b>73</b>
Bestandestyp:	<b>0204 Streuobstbestand (Streuobstwiese/-weide, Obstbaumreihen)</b>				
Charakteristik:	Bearbeiter: Bassler				
lfd. Nummer:	<b>2351</b>	Fläche: in m <sup>2</sup>	<b>0</b>	Länge in m:	<b>23</b>
Bestandestyp:	<b>0204 Streuobstbestand (Streuobstwiese/-weide, Obstbaumreihen)</b>				
Charakteristik:	Bearbeiter: Bassler				
lfd. Nummer:	<b>2352</b>	Fläche: in m <sup>2</sup>	<b>0</b>	Länge in m:	<b>60</b>
Bestandestyp:	<b>0204 Streuobstbestand (Streuobstwiese/-weide, Obstbaumreihen)</b>				
Charakteristik:	Bearbeiter: Bassler				
lfd. Nummer:	<b>2353</b>	Fläche: in m <sup>2</sup>	<b>108</b>	Länge in m:	<b>54</b>
Bestandestyp:	<b>0203 Heckenzug</b>				
Charakteristik:	Bearbeiter: Bassler				
lfd. Nummer:	<b>2354</b>	Fläche: in m <sup>2</sup>	<b>0</b>	Länge in m:	<b>72</b>
Bestandestyp:	<b>0204 Streuobstbestand (Streuobstwiese/-weide, Obstbaumreihen)</b>				
Charakteristik:	Bearbeiter: Bassler				

lfd. Nummer:	<b>2355</b>	Fläche: in m <sup>2</sup>	<b>0</b>	Länge in m:	<b>78</b>
Bestandestyp:	<b>0204 Streuobstbestand (Streuobstwiese/-weide, Obstbaumreihen)</b>				
Charakteristik:	Bearbeiter: Bassler				
lfd. Nummer:	<b>2356</b>	Fläche: in m <sup>2</sup>	<b>0</b>	Länge in m:	<b>12</b>
Bestandestyp:	<b>0204 Streuobstbestand (Streuobstwiese/-weide, Obstbaumreihen)</b>				
Charakteristik:	Bearbeiter: Bassler				
lfd. Nummer:	<b>2357</b>	Fläche: in m <sup>2</sup>	<b>0</b>	Länge in m:	<b>13</b>
Bestandestyp:	<b>0204 Streuobstbestand (Streuobstwiese/-weide, Obstbaumreihen)</b>				
Charakteristik:	Bearbeiter: Bassler				
lfd. Nummer:	<b>2358</b>	Fläche: in m <sup>2</sup>	<b>0</b>	Länge in m:	<b>114</b>
Bestandestyp:	<b>0204 Streuobstbestand (Streuobstwiese/-weide, Obstbaumreihen)</b>				
Charakteristik:	Bearbeiter: Bassler				
lfd. Nummer:	<b>2359</b>	Fläche: in m <sup>2</sup>	<b>0</b>	Länge in m:	<b>43</b>
Bestandestyp:	<b>0204 Streuobstbestand (Streuobstwiese/-weide, Obstbaumreihen)</b>				
Charakteristik:	Bearbeiter: Bassler				
lfd. Nummer:	<b>2360</b>	Fläche: in m <sup>2</sup>	<b>0</b>	Länge in m:	<b>151</b>
Bestandestyp:	<b>0204 Streuobstbestand (Streuobstwiese/-weide, Obstbaumreihen)</b>				
Charakteristik:	Bearbeiter: Bassler				
lfd. Nummer:	<b>2361</b>	Fläche: in m <sup>2</sup>	<b>0</b>	Länge in m:	<b>62</b>
Bestandestyp:	<b>0206 Baumreihe, Allee</b>				
Charakteristik:	Bearbeiter: Bassler				
lfd. Nummer:	<b>2362</b>	Fläche: in m <sup>2</sup>	<b>0</b>	Länge in m:	<b>50</b>
Bestandestyp:	<b>0204 Streuobstbestand (Streuobstwiese/-weide, Obstbaumreihen)</b>				
Charakteristik:	Bearbeiter: Bassler				
lfd. Nummer:	<b>2363</b>	Fläche: in m <sup>2</sup>	<b>0</b>	Länge in m:	<b>57</b>
Bestandestyp:	<b>0204 Streuobstbestand (Streuobstwiese/-weide, Obstbaumreihen)</b>				
Charakteristik:	Bearbeiter: Bassler				
lfd. Nummer:	<b>2364</b>	Fläche: in m <sup>2</sup>	<b>0</b>	Länge in m:	<b>47</b>
Bestandestyp:	<b>0204 Streuobstbestand (Streuobstwiese/-weide, Obstbaumreihen)</b>				
Charakteristik:	Bearbeiter: Bassler				
lfd. Nummer:	<b>2365</b>	Fläche: in m <sup>2</sup>	<b>483</b>	Länge in m:	<b>69</b>
Bestandestyp:	<b>0203 Heckenzug</b>				
Charakteristik:	Bearbeiter: Bassler				
lfd. Nummer:	<b>2366</b>	Fläche: in m <sup>2</sup>	<b>0</b>	Länge in m:	<b>72</b>
Bestandestyp:	<b>0204 Streuobstbestand (Streuobstwiese/-weide, Obstbaumreihen)</b>				
Charakteristik:	Bearbeiter: Bassler				

lfd. Nummer:	<b>2367</b>	Fläche: in m <sup>2</sup>	<b>0</b>	Länge in m:	<b>81</b>
Bestandestyp:	<b>0204 Streuobstbestand (Streuobstwiese/-weide, Obstbaumreihen)</b>				
Charakteristik:	Bearbeiter: Bassler				
lfd. Nummer:	<b>2368</b>	Fläche: in m <sup>2</sup>	<b>0</b>	Länge in m:	<b>108</b>
Bestandestyp:	<b>0204 Streuobstbestand (Streuobstwiese/-weide, Obstbaumreihen)</b>				
Charakteristik:	Bearbeiter: Bassler				
lfd. Nummer:	<b>2369</b>	Fläche: in m <sup>2</sup>	<b>0</b>	Länge in m:	<b>40</b>
Bestandestyp:	<b>0204 Streuobstbestand (Streuobstwiese/-weide, Obstbaumreihen)</b>				
Charakteristik:	Bearbeiter: Bassler				
lfd. Nummer:	<b>2370</b>	Fläche: in m <sup>2</sup>	<b>0</b>	Länge in m:	<b>44</b>
Bestandestyp:	<b>0204 Streuobstbestand (Streuobstwiese/-weide, Obstbaumreihen)</b>				
Charakteristik:	Bearbeiter: Bassler				
lfd. Nummer:	<b>2371</b>	Fläche: in m <sup>2</sup>	<b>0</b>	Länge in m:	<b>82</b>
Bestandestyp:	<b>0204 Streuobstbestand (Streuobstwiese/-weide, Obstbaumreihen)</b>				
Charakteristik:	Bearbeiter: Bassler				
lfd. Nummer:	<b>2372</b>	Fläche: in m <sup>2</sup>	<b>0</b>	Länge in m:	<b>117</b>
Bestandestyp:	<b>0204 Streuobstbestand (Streuobstwiese/-weide, Obstbaumreihen)</b>				
Charakteristik:	Bearbeiter: Bassler				
lfd. Nummer:	<b>2373</b>	Fläche: in m <sup>2</sup>	<b>0</b>	Länge in m:	<b>57</b>
Bestandestyp:	<b>0204 Streuobstbestand (Streuobstwiese/-weide, Obstbaumreihen)</b>				
Charakteristik:	Bearbeiter: Bassler				
lfd. Nummer:	<b>2374</b>	Fläche: in m <sup>2</sup>	<b>0</b>	Länge in m:	<b>68</b>
Bestandestyp:	<b>0204 Streuobstbestand (Streuobstwiese/-weide, Obstbaumreihen)</b>				
Charakteristik:	Bearbeiter: Bassler				
lfd. Nummer:	<b>2375</b>	Fläche: in m <sup>2</sup>	<b>0</b>	Länge in m:	<b>54</b>
Bestandestyp:	<b>0204 Streuobstbestand (Streuobstwiese/-weide, Obstbaumreihen)</b>				
Charakteristik:	Bearbeiter: Bassler				
lfd. Nummer:	<b>2376</b>	Fläche: in m <sup>2</sup>	<b>0</b>	Länge in m:	<b>51</b>
Bestandestyp:	<b>0204 Streuobstbestand (Streuobstwiese/-weide, Obstbaumreihen)</b>				
Charakteristik:	Bearbeiter: Bassler				
lfd. Nummer:	<b>2377</b>	Fläche: in m <sup>2</sup>	<b>0</b>	Länge in m:	<b>65</b>
Bestandestyp:	<b>0204 Streuobstbestand (Streuobstwiese/-weide, Obstbaumreihen)</b>				
Charakteristik:	Bearbeiter: Bassler				
lfd. Nummer:	<b>2378</b>	Fläche: in m <sup>2</sup>	<b>0</b>	Länge in m:	<b>29</b>
Bestandestyp:	<b>0204 Streuobstbestand (Streuobstwiese/-weide, Obstbaumreihen)</b>				
Charakteristik:	Bearbeiter: Bassler				

lfd. Nummer:	<b>2379</b>	Fläche: in m <sup>2</sup>	<b>252</b>	Länge in m:	<b>42</b>
Bestandestyp:	<b>0203 Heckenzug</b>				
Charakteristik:					
	Bearbeiter: Bassler				
lfd. Nummer:	<b>2380</b>	Fläche: in m <sup>2</sup>	<b>0</b>	Länge in m:	<b>59</b>
Bestandestyp:	<b>0204 Streuobstbestand (Streuobstwiese/-weide, Obstbaumreihen)</b>				
Charakteristik:					
	Bearbeiter: Bassler				
lfd. Nummer:	<b>2381</b>	Fläche: in m <sup>2</sup>	<b>0</b>	Länge in m:	<b>69</b>
Bestandestyp:	<b>0204 Streuobstbestand (Streuobstwiese/-weide, Obstbaumreihen)</b>				
Charakteristik:					
	Bearbeiter: Bassler				
lfd. Nummer:	<b>2382</b>	Fläche: in m <sup>2</sup>	<b>0</b>	Länge in m:	<b>62</b>
Bestandestyp:	<b>0204 Streuobstbestand (Streuobstwiese/-weide, Obstbaumreihen)</b>				
Charakteristik:					
	Bearbeiter: Bassler				
lfd. Nummer:	<b>2383</b>	Fläche: in m <sup>2</sup>	<b>0</b>	Länge in m:	<b>30</b>
Bestandestyp:	<b>0204 Streuobstbestand (Streuobstwiese/-weide, Obstbaumreihen)</b>				
Charakteristik:					
	Bearbeiter: Bassler				
lfd. Nummer:	<b>2384</b>	Fläche: in m <sup>2</sup>	<b>0</b>	Länge in m:	<b>39</b>
Bestandestyp:	<b>0204 Streuobstbestand (Streuobstwiese/-weide, Obstbaumreihen)</b>				
Charakteristik:					
	Bearbeiter: Bassler				
lfd. Nummer:	<b>2385</b>	Fläche: in m <sup>2</sup>	<b>0</b>	Länge in m:	<b>47</b>
Bestandestyp:	<b>0204 Streuobstbestand (Streuobstwiese/-weide, Obstbaumreihen)</b>				
Charakteristik:					
	Bearbeiter: Bassler				
lfd. Nummer:	<b>2386</b>	Fläche: in m <sup>2</sup>	<b>0</b>	Länge in m:	<b>57</b>
Bestandestyp:	<b>0204 Streuobstbestand (Streuobstwiese/-weide, Obstbaumreihen)</b>				
Charakteristik:					
	Bearbeiter: Bassler				
lfd. Nummer:	<b>2387</b>	Fläche: in m <sup>2</sup>	<b>0</b>	Länge in m:	<b>39</b>
Bestandestyp:	<b>0204 Streuobstbestand (Streuobstwiese/-weide, Obstbaumreihen)</b>				
Charakteristik:					
	Bearbeiter: Bassler				
lfd. Nummer:	<b>2388</b>	Fläche: in m <sup>2</sup>	<b>0</b>	Länge in m:	<b>92</b>
Bestandestyp:	<b>0204 Streuobstbestand (Streuobstwiese/-weide, Obstbaumreihen)</b>				
Charakteristik:					
	Bearbeiter: Bassler				
lfd. Nummer:	<b>2389</b>	Fläche: in m <sup>2</sup>	<b>0</b>	Länge in m:	<b>197</b>
Bestandestyp:	<b>0204 Streuobstbestand (Streuobstwiese/-weide, Obstbaumreihen)</b>				
Charakteristik:					
	Bearbeiter: Bassler				
lfd. Nummer:	<b>2390</b>	Fläche: in m <sup>2</sup>	<b>0</b>	Länge in m:	<b>55</b>
Bestandestyp:	<b>0204 Streuobstbestand (Streuobstwiese/-weide, Obstbaumreihen)</b>				
Charakteristik:					
	Bearbeiter: Bassler				

lfd. Nummer:	<b>2391</b>	Fläche: in m <sup>2</sup>	<b>0</b>	Länge in m:	<b>155</b>
Bestandestyp:	<b>0204 Streuobstbestand (Streuobstwiese/-weide, Obstbaumreihen)</b>				
Charakteristik:	Bearbeiter: Bassler				
lfd. Nummer:	<b>2392</b>	Fläche: in m <sup>2</sup>	<b>0</b>	Länge in m:	<b>113</b>
Bestandestyp:	<b>0204 Streuobstbestand (Streuobstwiese/-weide, Obstbaumreihen)</b>				
Charakteristik:	Bearbeiter: Bassler				
lfd. Nummer:	<b>2393</b>	Fläche: in m <sup>2</sup>	<b>693</b>	Länge in m:	<b>99</b>
Bestandestyp:	<b>0203 Heckenzug</b>				
Charakteristik:	Bearbeiter: Bassler				
lfd. Nummer:	<b>2394</b>	Fläche: in m <sup>2</sup>	<b>259</b>	Länge in m:	<b>37</b>
Bestandestyp:	<b>0203 Heckenzug</b>				
Charakteristik:	Bearbeiter: Bassler				
lfd. Nummer:	<b>2395</b>	Fläche: in m <sup>2</sup>	<b>0</b>	Länge in m:	<b>51</b>
Bestandestyp:	<b>0204 Streuobstbestand (Streuobstwiese/-weide, Obstbaumreihen)</b>				
Charakteristik:	Bearbeiter: Bassler				
lfd. Nummer:	<b>2396</b>	Fläche: in m <sup>2</sup>	<b>0</b>	Länge in m:	<b>23</b>
Bestandestyp:	<b>0204 Streuobstbestand (Streuobstwiese/-weide, Obstbaumreihen)</b>				
Charakteristik:	Bearbeiter: Bassler				
lfd. Nummer:	<b>2397</b>	Fläche: in m <sup>2</sup>	<b>0</b>	Länge in m:	<b>16</b>
Bestandestyp:	<b>0204 Streuobstbestand (Streuobstwiese/-weide, Obstbaumreihen)</b>				
Charakteristik:	Bearbeiter: Bassler				
lfd. Nummer:	<b>2398</b>	Fläche: in m <sup>2</sup>	<b>0</b>	Länge in m:	<b>77</b>
Bestandestyp:	<b>0204 Streuobstbestand (Streuobstwiese/-weide, Obstbaumreihen)</b>				
Charakteristik:	Bearbeiter: Bassler				
lfd. Nummer:	<b>2399</b>	Fläche: in m <sup>2</sup>	<b>0</b>	Länge in m:	<b>46</b>
Bestandestyp:	<b>0204 Streuobstbestand (Streuobstwiese/-weide, Obstbaumreihen)</b>				
Charakteristik:	Bearbeiter: Bassler				
lfd. Nummer:	<b>2400</b>	Fläche: in m <sup>2</sup>	<b>0</b>	Länge in m:	<b>33</b>
Bestandestyp:	<b>0204 Streuobstbestand (Streuobstwiese/-weide, Obstbaumreihen)</b>				
Charakteristik:	Bearbeiter: Bassler				
lfd. Nummer:	<b>2401</b>	Fläche: in m <sup>2</sup>	<b>0</b>	Länge in m:	<b>29</b>
Bestandestyp:	<b>0204 Streuobstbestand (Streuobstwiese/-weide, Obstbaumreihen)</b>				
Charakteristik:	Bearbeiter: Bassler				
lfd. Nummer:	<b>2402</b>	Fläche: in m <sup>2</sup>	<b>0</b>	Länge in m:	<b>104</b>
Bestandestyp:	<b>0204 Streuobstbestand (Streuobstwiese/-weide, Obstbaumreihen)</b>				
Charakteristik:	Bearbeiter: Bassler				

lfd. Nummer:	<b>2403</b>	Fläche: in m <sup>2</sup>	<b>0</b>	Länge in m:	<b>92</b>
Bestandestyp:	<b>0204 Streuobstbestand (Streuobstwiese/-weide, Obstbaumreihen)</b>				
Charakteristik:	Bearbeiter: Bassler				
lfd. Nummer:	<b>2404</b>	Fläche: in m <sup>2</sup>	<b>0</b>	Länge in m:	<b>72</b>
Bestandestyp:	<b>0204 Streuobstbestand (Streuobstwiese/-weide, Obstbaumreihen)</b>				
Charakteristik:	Bearbeiter: Bassler				
lfd. Nummer:	<b>2405</b>	Fläche: in m <sup>2</sup>	<b>0</b>	Länge in m:	<b>29</b>
Bestandestyp:	<b>0204 Streuobstbestand (Streuobstwiese/-weide, Obstbaumreihen)</b>				
Charakteristik:	Bearbeiter: Bassler				
lfd. Nummer:	<b>2406</b>	Fläche: in m <sup>2</sup>	<b>0</b>	Länge in m:	<b>77</b>
Bestandestyp:	<b>0204 Streuobstbestand (Streuobstwiese/-weide, Obstbaumreihen)</b>				
Charakteristik:	Bearbeiter: Bassler				
lfd. Nummer:	<b>2407</b>	Fläche: in m <sup>2</sup>	<b>0</b>	Länge in m:	<b>31</b>
Bestandestyp:	<b>0204 Streuobstbestand (Streuobstwiese/-weide, Obstbaumreihen)</b>				
Charakteristik:	Bearbeiter: Bassler				
lfd. Nummer:	<b>2408</b>	Fläche: in m <sup>2</sup>	<b>0</b>	Länge in m:	<b>52</b>
Bestandestyp:	<b>0204 Streuobstbestand (Streuobstwiese/-weide, Obstbaumreihen)</b>				
Charakteristik:	Bearbeiter: Bassler				
lfd. Nummer:	<b>2409</b>	Fläche: in m <sup>2</sup>	<b>364</b>	Länge in m:	<b>52</b>
Bestandestyp:	<b>0203 Heckenzug</b>				
Charakteristik:	Bearbeiter: Bassler				
lfd. Nummer:	<b>2410</b>	Fläche: in m <sup>2</sup>	<b>0</b>	Länge in m:	<b>29</b>
Bestandestyp:	<b>0204 Streuobstbestand (Streuobstwiese/-weide, Obstbaumreihen)</b>				
Charakteristik:	Bearbeiter: Bassler				
lfd. Nummer:	<b>2411</b>	Fläche: in m <sup>2</sup>	<b>0</b>	Länge in m:	<b>60</b>
Bestandestyp:	<b>0204 Streuobstbestand (Streuobstwiese/-weide, Obstbaumreihen)</b>				
Charakteristik:	Bearbeiter: Bassler				
lfd. Nummer:	<b>2412</b>	Fläche: in m <sup>2</sup>	<b>0</b>	Länge in m:	<b>33</b>
Bestandestyp:	<b>0204 Streuobstbestand (Streuobstwiese/-weide, Obstbaumreihen)</b>				
Charakteristik:	Bearbeiter: Bassler				
lfd. Nummer:	<b>2413</b>	Fläche: in m <sup>2</sup>	<b>0</b>	Länge in m:	<b>69</b>
Bestandestyp:	<b>0204 Streuobstbestand (Streuobstwiese/-weide, Obstbaumreihen)</b>				
Charakteristik:	Bearbeiter: Bassler				
lfd. Nummer:	<b>2414</b>	Fläche: in m <sup>2</sup>	<b>0</b>	Länge in m:	<b>96</b>
Bestandestyp:	<b>0204 Streuobstbestand (Streuobstwiese/-weide, Obstbaumreihen)</b>				
Charakteristik:	Bearbeiter: Bassler				



lfd. Nummer:	<b>2415</b>	Fläche: in m <sup>2</sup>	<b>0</b>	Länge in m:	<b>24</b>
Bestandestyp:	<b>0204 Streuobstbestand (Streuobstwiese/-weide, Obstbaumreihen)</b>				
Charakteristik:	Bearbeiter: Bassler				
lfd. Nummer:	<b>2416</b>	Fläche: in m <sup>2</sup>	<b>0</b>	Länge in m:	<b>38</b>
Bestandestyp:	<b>0204 Streuobstbestand (Streuobstwiese/-weide, Obstbaumreihen)</b>				
Charakteristik:	Bearbeiter: Bassler				
lfd. Nummer:	<b>2417</b>	Fläche: in m <sup>2</sup>	<b>0</b>	Länge in m:	<b>126</b>
Bestandestyp:	<b>0206 Baumreihe, Allee</b>				
Charakteristik:	Bearbeiter: Bassler				
lfd. Nummer:	<b>2418</b>	Fläche: in m <sup>2</sup>	<b>0</b>	Länge in m:	<b>31</b>
Bestandestyp:	<b>0204 Streuobstbestand (Streuobstwiese/-weide, Obstbaumreihen)</b>				
Charakteristik:	Bearbeiter: Bassler				
lfd. Nummer:	<b>2419</b>	Fläche: in m <sup>2</sup>	<b>0</b>	Länge in m:	<b>94</b>
Bestandestyp:	<b>0204 Streuobstbestand (Streuobstwiese/-weide, Obstbaumreihen)</b>				
Charakteristik:	Bearbeiter: Bassler				
lfd. Nummer:	<b>2420</b>	Fläche: in m <sup>2</sup>	<b>0</b>	Länge in m:	<b>54</b>
Bestandestyp:	<b>0204 Streuobstbestand (Streuobstwiese/-weide, Obstbaumreihen)</b>				
Charakteristik:	Bearbeiter: Bassler				
lfd. Nummer:	<b>2421</b>	Fläche: in m <sup>2</sup>	<b>0</b>	Länge in m:	<b>45</b>
Bestandestyp:	<b>0204 Streuobstbestand (Streuobstwiese/-weide, Obstbaumreihen)</b>				
Charakteristik:	Bearbeiter: Bassler				
lfd. Nummer:	<b>2422</b>	Fläche: in m <sup>2</sup>	<b>0</b>	Länge in m:	<b>30</b>
Bestandestyp:	<b>0206 Baumreihe, Allee</b>				
Charakteristik:	Bearbeiter: Bassler				
lfd. Nummer:	<b>2423</b>	Fläche: in m <sup>2</sup>	<b>0</b>	Länge in m:	<b>26</b>
Bestandestyp:	<b>0204 Streuobstbestand (Streuobstwiese/-weide, Obstbaumreihen)</b>				
Charakteristik:	Bearbeiter: Bassler				
lfd. Nummer:	<b>2424</b>	Fläche: in m <sup>2</sup>	<b>0</b>	Länge in m:	<b>56</b>
Bestandestyp:	<b>0204 Streuobstbestand (Streuobstwiese/-weide, Obstbaumreihen)</b>				
Charakteristik:	Bearbeiter: Bassler				
lfd. Nummer:	<b>2425</b>	Fläche: in m <sup>2</sup>	<b>0</b>	Länge in m:	<b>82</b>
Bestandestyp:	<b>0204 Streuobstbestand (Streuobstwiese/-weide, Obstbaumreihen)</b>				
Charakteristik:	Bearbeiter: Bassler				
lfd. Nummer:	<b>2426</b>	Fläche: in m <sup>2</sup>	<b>0</b>	Länge in m:	<b>33</b>
Bestandestyp:	<b>0204 Streuobstbestand (Streuobstwiese/-weide, Obstbaumreihen)</b>				
Charakteristik:	Bearbeiter: Bassler				

lfd. Nummer:	<b>2427</b>	Fläche: in m <sup>2</sup>	<b>0</b>	Länge in m:	<b>19</b>
Bestandestyp:	<b>0204 Streuobstbestand (Streuobstwiese/-weide, Obstbaumreihen)</b>				
Charakteristik:	Bearbeiter: Bassler				
lfd. Nummer:	<b>2428</b>	Fläche: in m <sup>2</sup>	<b>0</b>	Länge in m:	<b>61</b>
Bestandestyp:	<b>0204 Streuobstbestand (Streuobstwiese/-weide, Obstbaumreihen)</b>				
Charakteristik:	Bearbeiter: Bassler				
lfd. Nummer:	<b>2429</b>	Fläche: in m <sup>2</sup>	<b>0</b>	Länge in m:	<b>79</b>
Bestandestyp:	<b>0204 Streuobstbestand (Streuobstwiese/-weide, Obstbaumreihen)</b>				
Charakteristik:	Bearbeiter: Bassler				
lfd. Nummer:	<b>2430</b>	Fläche: in m <sup>2</sup>	<b>0</b>	Länge in m:	<b>58</b>
Bestandestyp:	<b>0204 Streuobstbestand (Streuobstwiese/-weide, Obstbaumreihen)</b>				
Charakteristik:	Bearbeiter: Bassler				
lfd. Nummer:	<b>2431</b>	Fläche: in m <sup>2</sup>	<b>0</b>	Länge in m:	<b>31</b>
Bestandestyp:	<b>0204 Streuobstbestand (Streuobstwiese/-weide, Obstbaumreihen)</b>				
Charakteristik:	Bearbeiter: Bassler				
lfd. Nummer:	<b>2432</b>	Fläche: in m <sup>2</sup>	<b>0</b>	Länge in m:	<b>151</b>
Bestandestyp:	<b>0204 Streuobstbestand (Streuobstwiese/-weide, Obstbaumreihen)</b>				
Charakteristik:	Bearbeiter: Bassler				
lfd. Nummer:	<b>2452</b>	Fläche: in m <sup>2</sup>	<b>0</b>	Länge in m:	<b>41</b>
Bestandestyp:	<b>0204 Streuobstbestand (Streuobstwiese/-weide, Obstbaumreihen)</b>				
Charakteristik:	Bearbeiter: Bassler				
lfd. Nummer:	<b>2507</b>	Fläche: in m <sup>2</sup>	<b>176</b>	Länge in m:	<b>176</b>
Bestandestyp:	<b>0402 Fließendes Gewässer</b>				
Charakteristik:	Gewässerpunkt 35: 0, 5 bis 1 m breiter Bach, große Breitenvarianz, unverbaut, Verzahnung mit Wurzeln des Uferbegleitgehölzes, mittlere Fließgeschwindigkeit, leicht gewundener Bachlauf; Uferbegleitgehölze teilweise lückig				
	Bearbeiter: Bassler				
lfd. Nummer:	<b>2508</b>	Fläche: in m <sup>2</sup>	<b>270</b>	Länge in m:	<b>135</b>
Bestandestyp:	<b>0402 Fließendes Gewässer</b>				
Charakteristik:	Gewässerpunkt 202: Bach im Bereich eines Hofes, Prallhangsicherungen, kaum Uferbegeitgehölz, 2 m breit, Sohlsicherung durch Betonschwellen, steile Ufer				
	Bearbeiter: Bassler				
lfd. Nummer:	<b>2509</b>	Fläche: in m <sup>2</sup>	<b>3550</b>	Länge in m:	<b>1775</b>
Bestandestyp:	<b>0402 Fließendes Gewässer</b>				
Charakteristik:	Gewässerpunkt 34: 1 bis 2 m breiter Bach, große Breitenvarianz, unverbaut, Verzahnung mit Wurzeln des Uferbegleitgehölzes, Kiesbänke, Ziegelsteine im Bachbett; natürlicher kleiner Wasserfall				
	Bearbeiter: Bassler				
lfd. Nummer:	<b>2510</b>	Fläche: in m <sup>2</sup>	<b>1456</b>	Länge in m:	<b>364</b>
Bestandestyp:	<b>0402 Fließendes Gewässer</b>				
Charakteristik:	Gewässerpunkt 27: Ca. 4 m breiter Bach, Ufersicherung durch Blocksteine, Sohle nicht stabilisiert, steile Ufer, gewundener Flusslauf, beiderseits Uferbegeitgehölze				
	Bearbeiter: Bassler				

lfd. Nummer:	<b>2511</b>	Fläche: in m <sup>2</sup>	Länge in m:	<b>351</b>
Bestandestyp:	<b>0401 Stehendes Gewässer</b>			
Charakteristik:	Neu angelegter Teich			
	Bearbeiter: Bassler			
lfd. Nummer:	<b>2512</b>	Fläche: in m <sup>2</sup>	<b>510</b>	Länge in m: <b>510</b>
Bestandestyp:	<b>0402 Fließendes Gewässer</b>			
Charakteristik:	Gewässerpunkt 35: 0,5 bis 1 m breiter Bach, flache Ufer, unreguliert, Verzahnung mit Wurzeln, mittlere Fließgeschwindigkeit, leicht gewundener Bachlauf			
	Bearbeiter: Bassler			
lfd. Nummer:	<b>2514</b>	Fläche: in m <sup>2</sup>	<b>640</b>	Länge in m: <b>640</b>
Bestandestyp:	<b>0402 Fließendes Gewässer</b>			
Charakteristik:	Gewässerpunkt 204: Bach max. 1 m breit, leicht gewundener Flusslauf, Blocksteine im Bachbett verstreut, flaches Ufer, beiderseits Uferbegeitgehölze			
	Bearbeiter: Bassler			
lfd. Nummer:	<b>2522</b>	Fläche: in m <sup>2</sup>	<b>462</b>	Länge in m: <b>462</b>
Bestandestyp:	<b>0402 Fließendes Gewässer</b>			
Charakteristik:	Bach 1 m breit, gestreckter Flusslauf, rel. hohe Fließgeschwindigkeit, unverbaut, beiderseits Uferbegeitgehölze			
	Bearbeiter: Bassler			
lfd. Nummer:	<b>2530</b>	Fläche: in m <sup>2</sup>	<b>81</b>	Länge in m: <b>81</b>
Bestandestyp:	<b>0402 Fließendes Gewässer</b>			
Charakteristik:	Gewässerpunkt 203: 0,5 m breit, gerader Flusslauf, kein Uferbegeitgehölz			
	Bearbeiter: Bassler			
lfd. Nummer:	<b>2535</b>	Fläche: in m <sup>2</sup>	<b>664</b>	Länge in m: <b>664</b>
Bestandestyp:	<b>0402 Fließendes Gewässer</b>			
Charakteristik:	Gewässerpunkt 31: begradigter Bachlauf, Ufersicherung durch Blocksteine, Sohle unstabiliert, teilweise Uferbegeitgehölze			
	Bearbeiter: Bassler			
lfd. Nummer:	<b>2536</b>	Fläche: in m <sup>2</sup>	<b>1574</b>	Länge in m: <b>1574</b>
Bestandestyp:	<b>0402 Fließendes Gewässer</b>			
Charakteristik:	Gewässerpunkt 30: 1 bis 1,5 m breiter Bach, gewundener Bachlauf, unreguliert, steile Ufer, Verzahnung mit Wurzeln, Schotterbänke bei Niederwasser, beiderseits Uferbegeitgehölze			
	Bearbeiter: Bassler			
lfd. Nummer:	<b>2537</b>	Fläche: in m <sup>2</sup>	<b>1194</b>	Länge in m: <b>597</b>
Bestandestyp:	<b>0402 Fließendes Gewässer</b>			
Charakteristik:	1 bis 2 m breiter Bach am Rande des Ortsgebietes von Schlüßberg, Wasser wird von Trattnach entnommen und dient vermutlich zur Speisung der großen Fischteiche, teilweise Uferbegeitgehölz			
	Bearbeiter: Bassler			
lfd. Nummer:	<b>2538</b>	Fläche: in m <sup>2</sup>	<b>2383</b>	Länge in m: <b>2383</b>
Bestandestyp:	<b>0402 Fließendes Gewässer</b>			
Charakteristik:	Gewässerpunkt 36: 0,5 m breiter Bach, natürlicher Bachlauf, keine Verbauungen, steile Ufer, Verzahnung mit Wurzeln, leicht gewundener Bachlauf, Beschattung durch Uferbegleitgehölze, geringe Wasserführung			
	Bearbeiter: Bassler			
lfd. Nummer:	<b>2539</b>	Fläche: in m <sup>2</sup>	<b>13962</b>	Länge in m: <b>2327</b>
Bestandestyp:	<b>0402 Fließendes Gewässer</b>			
Charakteristik:	Gewässerpunkt 29: Trattnach; 5 bis 6 m breit, geringe Breitenvarianz, begradigter Flusslauf, hohe Fließgeschwindigkeit, Ufersicherung durch Blocksteine, keine Uferbegeitgehölze			
	Bearbeiter: Bassler			
lfd. Nummer:	<b>2613</b>	Fläche: in m <sup>2</sup>	<b>0</b>	Länge in m: <b>49</b>
Bestandestyp:	<b>0204 Streuobstbestand (Streuobstwiese/-weide, Obstbaumreihen)</b>			
Charakteristik:				
	Bearbeiter: Bassler			

lfd. Nummer:	<b>2615</b>	Fläche: in m <sup>2</sup>	<b>0</b>	Länge in m:	<b>66</b>
Bestandestyp:	<b>0204 Streuobstbestand (Streuobstwiese/-weide, Obstbaumreihen)</b>				
Charakteristik:	Bearbeiter: Bassler				
lfd. Nummer:	<b>2616</b>	Fläche: in m <sup>2</sup>	<b>0</b>	Länge in m:	<b>87</b>
Bestandestyp:	<b>0204 Streuobstbestand (Streuobstwiese/-weide, Obstbaumreihen)</b>				
Charakteristik:	Bearbeiter: Bassler				
lfd. Nummer:	<b>2617</b>	Fläche: in m <sup>2</sup>	<b>0</b>	Länge in m:	<b>58</b>
Bestandestyp:	<b>0204 Streuobstbestand (Streuobstwiese/-weide, Obstbaumreihen)</b>				
Charakteristik:	Bearbeiter: Bassler				
lfd. Nummer:	<b>2618</b>	Fläche: in m <sup>2</sup>	<b>0</b>	Länge in m:	<b>55</b>
Bestandestyp:	<b>0204 Streuobstbestand (Streuobstwiese/-weide, Obstbaumreihen)</b>				
Charakteristik:	Bearbeiter: Bassler				
lfd. Nummer:	<b>2619</b>	Fläche: in m <sup>2</sup>	<b>0</b>	Länge in m:	<b>84</b>
Bestandestyp:	<b>0204 Streuobstbestand (Streuobstwiese/-weide, Obstbaumreihen)</b>				
Charakteristik:	Bearbeiter: Bassler				
lfd. Nummer:	<b>2620</b>	Fläche: in m <sup>2</sup>	<b>0</b>	Länge in m:	<b>41</b>
Bestandestyp:	<b>0204 Streuobstbestand (Streuobstwiese/-weide, Obstbaumreihen)</b>				
Charakteristik:	Bearbeiter: Bassler				
lfd. Nummer:	<b>2621</b>	Fläche: in m <sup>2</sup>	<b>0</b>	Länge in m:	<b>39</b>
Bestandestyp:	<b>0204 Streuobstbestand (Streuobstwiese/-weide, Obstbaumreihen)</b>				
Charakteristik:	Bearbeiter: Bassler				
lfd. Nummer:	<b>2622</b>	Fläche: in m <sup>2</sup>	<b>0</b>	Länge in m:	<b>114</b>
Bestandestyp:	<b>0204 Streuobstbestand (Streuobstwiese/-weide, Obstbaumreihen)</b>				
Charakteristik:	Bearbeiter: Bassler				
lfd. Nummer:	<b>2623</b>	Fläche: in m <sup>2</sup>	<b>0</b>	Länge in m:	<b>35</b>
Bestandestyp:	<b>0204 Streuobstbestand (Streuobstwiese/-weide, Obstbaumreihen)</b>				
Charakteristik:	Bearbeiter: Bassler				
lfd. Nummer:	<b>2624</b>	Fläche: in m <sup>2</sup>	<b>0</b>	Länge in m:	<b>115</b>
Bestandestyp:	<b>0204 Streuobstbestand (Streuobstwiese/-weide, Obstbaumreihen)</b>				
Charakteristik:	Bearbeiter: Bassler				
lfd. Nummer:	<b>2625</b>	Fläche: in m <sup>2</sup>	<b>0</b>	Länge in m:	<b>42</b>
Bestandestyp:	<b>0204 Streuobstbestand (Streuobstwiese/-weide, Obstbaumreihen)</b>				
Charakteristik:	Bearbeiter: Bassler				
lfd. Nummer:	<b>2626</b>	Fläche: in m <sup>2</sup>	<b>0</b>	Länge in m:	<b>45</b>
Bestandestyp:	<b>0204 Streuobstbestand (Streuobstwiese/-weide, Obstbaumreihen)</b>				
Charakteristik:	Bearbeiter: Bassler				

lfd. Nummer:	<b>2627</b>	Fläche: in m <sup>2</sup>	<b>0</b>	Länge in m:	<b>34</b>
Bestandestyp:	<b>0204 Streuobstbestand (Streuobstwiese/-weide, Obstbaumreihen)</b>				
Charakteristik:	Bearbeiter: Bassler				
lfd. Nummer:	<b>2628</b>	Fläche: in m <sup>2</sup>	<b>0</b>	Länge in m:	<b>53</b>
Bestandestyp:	<b>0204 Streuobstbestand (Streuobstwiese/-weide, Obstbaumreihen)</b>				
Charakteristik:	Bearbeiter: Bassler				
lfd. Nummer:	<b>2629</b>	Fläche: in m <sup>2</sup>	<b>0</b>	Länge in m:	<b>183</b>
Bestandestyp:	<b>0204 Streuobstbestand (Streuobstwiese/-weide, Obstbaumreihen)</b>				
Charakteristik:	Bearbeiter: Bassler				
lfd. Nummer:	<b>2630</b>	Fläche: in m <sup>2</sup>	<b>0</b>	Länge in m:	<b>32</b>
Bestandestyp:	<b>0204 Streuobstbestand (Streuobstwiese/-weide, Obstbaumreihen)</b>				
Charakteristik:	Bearbeiter: Bassler				
lfd. Nummer:	<b>2638</b>	Fläche: in m <sup>2</sup>	<b>0</b>	Länge in m:	<b>22</b>
Bestandestyp:	<b>0204 Streuobstbestand (Streuobstwiese/-weide, Obstbaumreihen)</b>				
Charakteristik:	Bearbeiter: Bassler				
lfd. Nummer:	<b>2643</b>	Fläche: in m <sup>2</sup>	<b>0</b>	Länge in m:	<b>42</b>
Bestandestyp:	<b>0204 Streuobstbestand (Streuobstwiese/-weide, Obstbaumreihen)</b>				
Charakteristik:	Bearbeiter: Bassler				
lfd. Nummer:	<b>2644</b>	Fläche: in m <sup>2</sup>	<b>0</b>	Länge in m:	<b>89</b>
Bestandestyp:	<b>0204 Streuobstbestand (Streuobstwiese/-weide, Obstbaumreihen)</b>				
Charakteristik:	Bearbeiter: Bassler				
lfd. Nummer:	<b>2645</b>	Fläche: in m <sup>2</sup>	<b>553</b>	Länge in m:	<b>79</b>
Bestandestyp:	<b>0203 Heckenzug</b>				
Charakteristik:	Bearbeiter: Bassler				
lfd. Nummer:	<b>2646</b>	Fläche: in m <sup>2</sup>	<b>0</b>	Länge in m:	<b>113</b>
Bestandestyp:	<b>0204 Streuobstbestand (Streuobstwiese/-weide, Obstbaumreihen)</b>				
Charakteristik:	Bearbeiter: Bassler				
lfd. Nummer:	<b>2647</b>	Fläche: in m <sup>2</sup>	<b>0</b>	Länge in m:	<b>16</b>
Bestandestyp:	<b>0204 Streuobstbestand (Streuobstwiese/-weide, Obstbaumreihen)</b>				
Charakteristik:	Bearbeiter: Bassler				
lfd. Nummer:	<b>2668</b>	Fläche: in m <sup>2</sup>	<b>0</b>	Länge in m:	<b>30</b>
Bestandestyp:	<b>0204 Streuobstbestand (Streuobstwiese/-weide, Obstbaumreihen)</b>				
Charakteristik:	Bearbeiter: Bassler				
lfd. Nummer:	<b>2809</b>	Fläche: in m <sup>2</sup>	<b>0</b>	Länge in m:	<b>170</b>
Bestandestyp:	<b>0204 Streuobstbestand (Streuobstwiese/-weide, Obstbaumreihen)</b>				
Charakteristik:	Bearbeiter: Bassler				

lfd. Nummer:	<b>2820</b>	Fläche: in m <sup>2</sup>	<b>0</b>	Länge in m:	<b>181</b>
Bestandestyp:	<b>0204 Streuobstbestand (Streuobstwiese/-weide, Obstbaumreihen)</b>				
Charakteristik:	Bearbeiter: Bassler				
lfd. Nummer:	<b>3003</b>	Fläche: in m <sup>2</sup>	<b>0</b>	Länge in m:	<b>37</b>
Bestandestyp:	<b>0204 Streuobstbestand (Streuobstwiese/-weide, Obstbaumreihen)</b>				
Charakteristik:	Bearbeiter: Bassler				
lfd. Nummer:	<b>3004</b>	Fläche: in m <sup>2</sup>	<b>0</b>	Länge in m:	<b>21</b>
Bestandestyp:	<b>0204 Streuobstbestand (Streuobstwiese/-weide, Obstbaumreihen)</b>				
Charakteristik:	Bearbeiter: Bassler				
lfd. Nummer:	<b>3005</b>	Fläche: in m <sup>2</sup>	<b>0</b>	Länge in m:	<b>54</b>
Bestandestyp:	<b>0204 Streuobstbestand (Streuobstwiese/-weide, Obstbaumreihen)</b>				
Charakteristik:	Bearbeiter: Bassler				
lfd. Nummer:	<b>3006</b>	Fläche: in m <sup>2</sup>	<b>0</b>	Länge in m:	<b>48</b>
Bestandestyp:	<b>0204 Streuobstbestand (Streuobstwiese/-weide, Obstbaumreihen)</b>				
Charakteristik:	Bearbeiter: Bassler				
lfd. Nummer:	<b>3007</b>	Fläche: in m <sup>2</sup>	<b>0</b>	Länge in m:	<b>118</b>
Bestandestyp:	<b>0204 Streuobstbestand (Streuobstwiese/-weide, Obstbaumreihen)</b>				
Charakteristik:	Bearbeiter: Bassler				
lfd. Nummer:	<b>3008</b>	Fläche: in m <sup>2</sup>	<b>0</b>	Länge in m:	<b>54</b>
Bestandestyp:	<b>0204 Streuobstbestand (Streuobstwiese/-weide, Obstbaumreihen)</b>				
Charakteristik:	Bearbeiter: Bassler				
lfd. Nummer:	<b>3009</b>	Fläche: in m <sup>2</sup>	<b>0</b>	Länge in m:	<b>162</b>
Bestandestyp:	<b>0204 Streuobstbestand (Streuobstwiese/-weide, Obstbaumreihen)</b>				
Charakteristik:	Bearbeiter: Bassler				
lfd. Nummer:	<b>3010</b>	Fläche: in m <sup>2</sup>	<b>0</b>	Länge in m:	<b>53</b>
Bestandestyp:	<b>0204 Streuobstbestand (Streuobstwiese/-weide, Obstbaumreihen)</b>				
Charakteristik:	Bearbeiter: Bassler				
lfd. Nummer:	<b>3011</b>	Fläche: in m <sup>2</sup>	<b>0</b>	Länge in m:	<b>45</b>
Bestandestyp:	<b>0204 Streuobstbestand (Streuobstwiese/-weide, Obstbaumreihen)</b>				
Charakteristik:	Bearbeiter: Bassler				
lfd. Nummer:	<b>3012</b>	Fläche: in m <sup>2</sup>	<b>0</b>	Länge in m:	<b>46</b>
Bestandestyp:	<b>0204 Streuobstbestand (Streuobstwiese/-weide, Obstbaumreihen)</b>				
Charakteristik:	Bearbeiter: Bassler				
lfd. Nummer:	<b>3013</b>	Fläche: in m <sup>2</sup>	<b>0</b>	Länge in m:	<b>48</b>
Bestandestyp:	<b>0204 Streuobstbestand (Streuobstwiese/-weide, Obstbaumreihen)</b>				
Charakteristik:	Bearbeiter: Bassler				

lfd. Nummer:	<b>3014</b>	Fläche: in m <sup>2</sup>	<b>0</b>	Länge in m:	<b>33</b>
Bestandestyp:	<b>0204 Streuobstbestand (Streuobstwiese/-weide, Obstbaumreihen)</b>				
Charakteristik:	Bearbeiter: Bassler				
lfd. Nummer:	<b>3015</b>	Fläche: in m <sup>2</sup>	<b>0</b>	Länge in m:	<b>33</b>
Bestandestyp:	<b>0204 Streuobstbestand (Streuobstwiese/-weide, Obstbaumreihen)</b>				
Charakteristik:	Bearbeiter: Bassler				
lfd. Nummer:	<b>3016</b>	Fläche: in m <sup>2</sup>	<b>0</b>	Länge in m:	<b>28</b>
Bestandestyp:	<b>0204 Streuobstbestand (Streuobstwiese/-weide, Obstbaumreihen)</b>				
Charakteristik:	Bearbeiter: Bassler				
lfd. Nummer:	<b>3017</b>	Fläche: in m <sup>2</sup>	<b>0</b>	Länge in m:	<b>26</b>
Bestandestyp:	<b>0204 Streuobstbestand (Streuobstwiese/-weide, Obstbaumreihen)</b>				
Charakteristik:	Bearbeiter: Bassler				
lfd. Nummer:	<b>3018</b>	Fläche: in m <sup>2</sup>	<b>0</b>	Länge in m:	<b>83</b>
Bestandestyp:	<b>0204 Streuobstbestand (Streuobstwiese/-weide, Obstbaumreihen)</b>				
Charakteristik:	Bearbeiter: Bassler				
lfd. Nummer:	<b>3019</b>	Fläche: in m <sup>2</sup>	<b>0</b>	Länge in m:	<b>85</b>
Bestandestyp:	<b>0204 Streuobstbestand (Streuobstwiese/-weide, Obstbaumreihen)</b>				
Charakteristik:	Bearbeiter: Bassler				
lfd. Nummer:	<b>3020</b>	Fläche: in m <sup>2</sup>	<b>0</b>	Länge in m:	<b>255</b>
Bestandestyp:	<b>0204 Streuobstbestand (Streuobstwiese/-weide, Obstbaumreihen)</b>				
Charakteristik:	Bearbeiter: Bassler				
lfd. Nummer:	<b>3021</b>	Fläche: in m <sup>2</sup>	<b>0</b>	Länge in m:	<b>74</b>
Bestandestyp:	<b>0206 Baumreihe, Allee</b>				
Charakteristik:	Bearbeiter: Bassler				
lfd. Nummer:	<b>3023</b>	Fläche: in m <sup>2</sup>	<b>0</b>	Länge in m:	<b>6</b>
Bestandestyp:	<b>0204 Streuobstbestand (Streuobstwiese/-weide, Obstbaumreihen)</b>				
Charakteristik:	Bearbeiter: Bassler				
lfd. Nummer:	<b>3024</b>	Fläche: in m <sup>2</sup>	<b>0</b>	Länge in m:	<b>90</b>
Bestandestyp:	<b>0204 Streuobstbestand (Streuobstwiese/-weide, Obstbaumreihen)</b>				
Charakteristik:	Bearbeiter: Bassler				
lfd. Nummer:	<b>3025</b>	Fläche: in m <sup>2</sup>	<b>0</b>	Länge in m:	<b>120</b>
Bestandestyp:	<b>0204 Streuobstbestand (Streuobstwiese/-weide, Obstbaumreihen)</b>				
Charakteristik:	Bearbeiter: Bassler				
lfd. Nummer:	<b>3026</b>	Fläche: in m <sup>2</sup>	<b>0</b>	Länge in m:	<b>27</b>
Bestandestyp:	<b>0204 Streuobstbestand (Streuobstwiese/-weide, Obstbaumreihen)</b>				
Charakteristik:	Bearbeiter: Bassler				

lfd. Nummer:	<b>3027</b>	Fläche: in m <sup>2</sup>	<b>0</b>	Länge in m:	<b>23</b>
Bestandestyp:	<b>0204 Streuobstbestand (Streuobstwiese/-weide, Obstbaumreihen)</b>				
Charakteristik:	Bearbeiter: Bassler				
lfd. Nummer:	<b>3028</b>	Fläche: in m <sup>2</sup>	<b>0</b>	Länge in m:	<b>40</b>
Bestandestyp:	<b>0204 Streuobstbestand (Streuobstwiese/-weide, Obstbaumreihen)</b>				
Charakteristik:	Bearbeiter: Bassler				
lfd. Nummer:	<b>3029</b>	Fläche: in m <sup>2</sup>	<b>0</b>	Länge in m:	<b>28</b>
Bestandestyp:	<b>0204 Streuobstbestand (Streuobstwiese/-weide, Obstbaumreihen)</b>				
Charakteristik:	Bearbeiter: Bassler				
lfd. Nummer:	<b>3030</b>	Fläche: in m <sup>2</sup>	<b>0</b>	Länge in m:	<b>36</b>
Bestandestyp:	<b>0204 Streuobstbestand (Streuobstwiese/-weide, Obstbaumreihen)</b>				
Charakteristik:	Bearbeiter: Bassler				
lfd. Nummer:	<b>3031</b>	Fläche: in m <sup>2</sup>	<b>0</b>	Länge in m:	<b>21</b>
Bestandestyp:	<b>0206 Baumreihe, Allee</b>				
Charakteristik:	Bearbeiter: Bassler				
lfd. Nummer:	<b>3036</b>	Fläche: in m <sup>2</sup>	<b>0</b>	Länge in m:	<b>9</b>
Bestandestyp:	<b>0204 Streuobstbestand (Streuobstwiese/-weide, Obstbaumreihen)</b>				
Charakteristik:	Bearbeiter: Bassler				
lfd. Nummer:	<b>3037</b>	Fläche: in m <sup>2</sup>	<b>0</b>	Länge in m:	<b>47</b>
Bestandestyp:	<b>0204 Streuobstbestand (Streuobstwiese/-weide, Obstbaumreihen)</b>				
Charakteristik:	Bearbeiter: Bassler				
lfd. Nummer:	<b>3038</b>	Fläche: in m <sup>2</sup>	<b>0</b>	Länge in m:	<b>50</b>
Bestandestyp:	<b>0204 Streuobstbestand (Streuobstwiese/-weide, Obstbaumreihen)</b>				
Charakteristik:	Bearbeiter: Bassler				
lfd. Nummer:	<b>3039</b>	Fläche: in m <sup>2</sup>	<b>259</b>	Länge in m:	<b>37</b>
Bestandestyp:	<b>0203 Heckenzug</b>				
Charakteristik:	Bearbeiter: Bassler				
lfd. Nummer:	<b>3040</b>	Fläche: in m <sup>2</sup>	<b>0</b>	Länge in m:	<b>43</b>
Bestandestyp:	<b>0204 Streuobstbestand (Streuobstwiese/-weide, Obstbaumreihen)</b>				
Charakteristik:	Bearbeiter: Bassler				
lfd. Nummer:	<b>3041</b>	Fläche: in m <sup>2</sup>	<b>0</b>	Länge in m:	<b>58</b>
Bestandestyp:	<b>0204 Streuobstbestand (Streuobstwiese/-weide, Obstbaumreihen)</b>				
Charakteristik:	Bearbeiter: Bassler				
lfd. Nummer:	<b>3042</b>	Fläche: in m <sup>2</sup>	<b>0</b>	Länge in m:	<b>107</b>
Bestandestyp:	<b>0204 Streuobstbestand (Streuobstwiese/-weide, Obstbaumreihen)</b>				
Charakteristik:	Bearbeiter: Bassler				



lfd. Nummer:	<b>3043</b>	Fläche: in m <sup>2</sup>	<b>0</b>	Länge in m:	<b>80</b>
Bestandestyp:	<b>0204 Streuobstbestand (Streuobstwiese/-weide, Obstbaumreihen)</b>				
Charakteristik:	Bearbeiter: Bassler				
lfd. Nummer:	<b>3044</b>	Fläche: in m <sup>2</sup>	<b>0</b>	Länge in m:	<b>42</b>
Bestandestyp:	<b>0204 Streuobstbestand (Streuobstwiese/-weide, Obstbaumreihen)</b>				
Charakteristik:	Bearbeiter: Bassler				
lfd. Nummer:	<b>3045</b>	Fläche: in m <sup>2</sup>	<b>0</b>	Länge in m:	<b>33</b>
Bestandestyp:	<b>0204 Streuobstbestand (Streuobstwiese/-weide, Obstbaumreihen)</b>				
Charakteristik:	Bearbeiter: Bassler				
lfd. Nummer:	<b>3046</b>	Fläche: in m <sup>2</sup>	<b>0</b>	Länge in m:	<b>83</b>
Bestandestyp:	<b>0204 Streuobstbestand (Streuobstwiese/-weide, Obstbaumreihen)</b>				
Charakteristik:	Bearbeiter: Bassler				
lfd. Nummer:	<b>3048</b>	Fläche: in m <sup>2</sup>	<b>0</b>	Länge in m:	<b>17</b>
Bestandestyp:	<b>0204 Streuobstbestand (Streuobstwiese/-weide, Obstbaumreihen)</b>				
Charakteristik:	Bearbeiter: Bassler				
lfd. Nummer:	<b>3049</b>	Fläche: in m <sup>2</sup>	<b>994</b>	Länge in m:	<b>142</b>
Bestandestyp:	<b>0203 Heckenzug</b>				
Charakteristik:	Bearbeiter: Bassler				
lfd. Nummer:	<b>3050</b>	Fläche: in m <sup>2</sup>	<b>0</b>	Länge in m:	<b>94</b>
Bestandestyp:	<b>0204 Streuobstbestand (Streuobstwiese/-weide, Obstbaumreihen)</b>				
Charakteristik:	Bearbeiter: Bassler				
lfd. Nummer:	<b>3052</b>	Fläche: in m <sup>2</sup>	<b>0</b>	Länge in m:	<b>71</b>
Bestandestyp:	<b>0204 Streuobstbestand (Streuobstwiese/-weide, Obstbaumreihen)</b>				
Charakteristik:	Bearbeiter: Bassler				
lfd. Nummer:	<b>3056</b>	Fläche: in m <sup>2</sup>	<b>0</b>	Länge in m:	<b>56</b>
Bestandestyp:	<b>0204 Streuobstbestand (Streuobstwiese/-weide, Obstbaumreihen)</b>				
Charakteristik:	Bearbeiter: Bassler				
lfd. Nummer:	<b>3057</b>	Fläche: in m <sup>2</sup>	<b>0</b>	Länge in m:	<b>57</b>
Bestandestyp:	<b>0204 Streuobstbestand (Streuobstwiese/-weide, Obstbaumreihen)</b>				
Charakteristik:	Bearbeiter: Bassler				
lfd. Nummer:	<b>3058</b>	Fläche: in m <sup>2</sup>	<b>0</b>	Länge in m:	<b>40</b>
Bestandestyp:	<b>0204 Streuobstbestand (Streuobstwiese/-weide, Obstbaumreihen)</b>				
Charakteristik:	Bearbeiter: Bassler				
lfd. Nummer:	<b>3059</b>	Fläche: in m <sup>2</sup>	<b>0</b>	Länge in m:	<b>210</b>
Bestandestyp:	<b>0204 Streuobstbestand (Streuobstwiese/-weide, Obstbaumreihen)</b>				
Charakteristik:	Bearbeiter: Bassler				

lfd. Nummer:	<b>3060</b>	Fläche: in m <sup>2</sup>	<b>0</b>	Länge in m:	<b>70</b>
Bestandestyp:	<b>0204 Streuobstbestand (Streuobstwiese/-weide, Obstbaumreihen)</b>				
Charakteristik:	Bearbeiter: Bassler				
lfd. Nummer:	<b>3061</b>	Fläche: in m <sup>2</sup>	<b>0</b>	Länge in m:	<b>72</b>
Bestandestyp:	<b>0204 Streuobstbestand (Streuobstwiese/-weide, Obstbaumreihen)</b>				
Charakteristik:	Bearbeiter: Bassler				
lfd. Nummer:	<b>3062</b>	Fläche: in m <sup>2</sup>	<b>0</b>	Länge in m:	<b>46</b>
Bestandestyp:	<b>0206 Baumreihe, Allee</b>				
Charakteristik:	Bearbeiter: Bassler				
lfd. Nummer:	<b>3063</b>	Fläche: in m <sup>2</sup>	<b>0</b>	Länge in m:	<b>93</b>
Bestandestyp:	<b>0204 Streuobstbestand (Streuobstwiese/-weide, Obstbaumreihen)</b>				
Charakteristik:	Bearbeiter: Bassler				
lfd. Nummer:	<b>3064</b>	Fläche: in m <sup>2</sup>	<b>0</b>	Länge in m:	<b>57</b>
Bestandestyp:	<b>0204 Streuobstbestand (Streuobstwiese/-weide, Obstbaumreihen)</b>				
Charakteristik:	Bearbeiter: Bassler				
lfd. Nummer:	<b>3065</b>	Fläche: in m <sup>2</sup>	<b>0</b>	Länge in m:	<b>26</b>
Bestandestyp:	<b>0204 Streuobstbestand (Streuobstwiese/-weide, Obstbaumreihen)</b>				
Charakteristik:	Bearbeiter: Bassler				
lfd. Nummer:	<b>3066</b>	Fläche: in m <sup>2</sup>	<b>0</b>	Länge in m:	<b>95</b>
Bestandestyp:	<b>0204 Streuobstbestand (Streuobstwiese/-weide, Obstbaumreihen)</b>				
Charakteristik:	Bearbeiter: Bassler				
lfd. Nummer:	<b>3067</b>	Fläche: in m <sup>2</sup>	<b>0</b>	Länge in m:	<b>40</b>
Bestandestyp:	<b>0204 Streuobstbestand (Streuobstwiese/-weide, Obstbaumreihen)</b>				
Charakteristik:	Bearbeiter: Bassler				
lfd. Nummer:	<b>3068</b>	Fläche: in m <sup>2</sup>	<b>0</b>	Länge in m:	<b>104</b>
Bestandestyp:	<b>0204 Streuobstbestand (Streuobstwiese/-weide, Obstbaumreihen)</b>				
Charakteristik:	Bearbeiter: Bassler				
lfd. Nummer:	<b>3069</b>	Fläche: in m <sup>2</sup>	<b>0</b>	Länge in m:	<b>95</b>
Bestandestyp:	<b>0204 Streuobstbestand (Streuobstwiese/-weide, Obstbaumreihen)</b>				
Charakteristik:	Bearbeiter: Bassler				
lfd. Nummer:	<b>3070</b>	Fläche: in m <sup>2</sup>	<b>0</b>	Länge in m:	<b>52</b>
Bestandestyp:	<b>0204 Streuobstbestand (Streuobstwiese/-weide, Obstbaumreihen)</b>				
Charakteristik:	Bearbeiter: Bassler				
lfd. Nummer:	<b>3071</b>	Fläche: in m <sup>2</sup>	<b>0</b>	Länge in m:	<b>42</b>
Bestandestyp:	<b>0204 Streuobstbestand (Streuobstwiese/-weide, Obstbaumreihen)</b>				
Charakteristik:	Bearbeiter: Bassler				

lfd. Nummer:	<b>3072</b>	Fläche: in m <sup>2</sup>	<b>445</b>	Länge in m:	<b>89</b>
Bestandestyp:	<b>0203 Heckenzug</b>				
Charakteristik:					
	Bearbeiter: Bassler				
lfd. Nummer:	<b>3073</b>	Fläche: in m <sup>2</sup>	<b>0</b>	Länge in m:	<b>135</b>
Bestandestyp:	<b>0204 Streuobstbestand (Streuobstwiese/-weide, Obstbaumreihen)</b>				
Charakteristik:					
	Bearbeiter: Bassler				
lfd. Nummer:	<b>3074</b>	Fläche: in m <sup>2</sup>	<b>0</b>	Länge in m:	<b>163</b>
Bestandestyp:	<b>0204 Streuobstbestand (Streuobstwiese/-weide, Obstbaumreihen)</b>				
Charakteristik:					
	Bearbeiter: Bassler				
lfd. Nummer:	<b>3075</b>	Fläche: in m <sup>2</sup>	<b>0</b>	Länge in m:	<b>37</b>
Bestandestyp:	<b>0204 Streuobstbestand (Streuobstwiese/-weide, Obstbaumreihen)</b>				
Charakteristik:					
	Bearbeiter: Bassler				
lfd. Nummer:	<b>3076</b>	Fläche: in m <sup>2</sup>	<b>276</b>	Länge in m:	<b>69</b>
Bestandestyp:	<b>0203 Heckenzug</b>				
Charakteristik:					
	Bearbeiter: Bassler				
lfd. Nummer:	<b>3077</b>	Fläche: in m <sup>2</sup>	<b>0</b>	Länge in m:	<b>15</b>
Bestandestyp:	<b>0204 Streuobstbestand (Streuobstwiese/-weide, Obstbaumreihen)</b>				
Charakteristik:					
	Bearbeiter: Bassler				
lfd. Nummer:	<b>3078</b>	Fläche: in m <sup>2</sup>	<b>0</b>	Länge in m:	<b>84</b>
Bestandestyp:	<b>0204 Streuobstbestand (Streuobstwiese/-weide, Obstbaumreihen)</b>				
Charakteristik:					
	Bearbeiter: Bassler				
lfd. Nummer:	<b>3079</b>	Fläche: in m <sup>2</sup>	<b>0</b>	Länge in m:	<b>36</b>
Bestandestyp:	<b>0204 Streuobstbestand (Streuobstwiese/-weide, Obstbaumreihen)</b>				
Charakteristik:					
	Bearbeiter: Bassler				
lfd. Nummer:	<b>3080</b>	Fläche: in m <sup>2</sup>	<b>0</b>	Länge in m:	<b>49</b>
Bestandestyp:	<b>0204 Streuobstbestand (Streuobstwiese/-weide, Obstbaumreihen)</b>				
Charakteristik:					
	Bearbeiter: Bassler				
lfd. Nummer:	<b>3081</b>	Fläche: in m <sup>2</sup>	<b>0</b>	Länge in m:	<b>35</b>
Bestandestyp:	<b>0204 Streuobstbestand (Streuobstwiese/-weide, Obstbaumreihen)</b>				
Charakteristik:					
	Bearbeiter: Bassler				
lfd. Nummer:	<b>3082</b>	Fläche: in m <sup>2</sup>	<b>0</b>	Länge in m:	<b>21</b>
Bestandestyp:	<b>0204 Streuobstbestand (Streuobstwiese/-weide, Obstbaumreihen)</b>				
Charakteristik:					
	Bearbeiter: Bassler				
lfd. Nummer:	<b>3083</b>	Fläche: in m <sup>2</sup>	<b>0</b>	Länge in m:	<b>52</b>
Bestandestyp:	<b>0204 Streuobstbestand (Streuobstwiese/-weide, Obstbaumreihen)</b>				
Charakteristik:					
	Bearbeiter: Bassler				

lfd. Nummer:	<b>3084</b>	Fläche: in m <sup>2</sup>	<b>365</b>	Länge in m:	<b>73</b>
Bestandestyp:	<b>0203 Heckenzug</b>				
Charakteristik:					
		Bearbeiter:	Bassler		
lfd. Nummer:	<b>3085</b>	Fläche: in m <sup>2</sup>	<b>280</b>	Länge in m:	<b>40</b>
Bestandestyp:	<b>0203 Heckenzug</b>				
Charakteristik:					
		Bearbeiter:	Bassler		
lfd. Nummer:	<b>3086</b>	Fläche: in m <sup>2</sup>	<b>0</b>	Länge in m:	<b>58</b>
Bestandestyp:	<b>0204 Streuobstbestand (Streuobstwiese/-weide, Obstbaumreihen)</b>				
Charakteristik:					
		Bearbeiter:	Bassler		
lfd. Nummer:	<b>3087</b>	Fläche: in m <sup>2</sup>	<b>0</b>	Länge in m:	<b>91</b>
Bestandestyp:	<b>0206 Baumreihe, Allee</b>				
Charakteristik:					
		Bearbeiter:	Bassler		
lfd. Nummer:	<b>3088</b>	Fläche: in m <sup>2</sup>	<b>0</b>	Länge in m:	<b>146</b>
Bestandestyp:	<b>0204 Streuobstbestand (Streuobstwiese/-weide, Obstbaumreihen)</b>				
Charakteristik:					
		Bearbeiter:	Bassler		
lfd. Nummer:	<b>3089</b>	Fläche: in m <sup>2</sup>	<b>0</b>	Länge in m:	<b>191</b>
Bestandestyp:	<b>0204 Streuobstbestand (Streuobstwiese/-weide, Obstbaumreihen)</b>				
Charakteristik:					
		Bearbeiter:	Bassler		
lfd. Nummer:	<b>3090</b>	Fläche: in m <sup>2</sup>	<b>0</b>	Länge in m:	<b>139</b>
Bestandestyp:	<b>0204 Streuobstbestand (Streuobstwiese/-weide, Obstbaumreihen)</b>				
Charakteristik:					
		Bearbeiter:	Bassler		
lfd. Nummer:	<b>3091</b>	Fläche: in m <sup>2</sup>	<b>0</b>	Länge in m:	<b>113</b>
Bestandestyp:	<b>0204 Streuobstbestand (Streuobstwiese/-weide, Obstbaumreihen)</b>				
Charakteristik:					
		Bearbeiter:	Bassler		
lfd. Nummer:	<b>3092</b>	Fläche: in m <sup>2</sup>	<b>0</b>	Länge in m:	<b>73</b>
Bestandestyp:	<b>0204 Streuobstbestand (Streuobstwiese/-weide, Obstbaumreihen)</b>				
Charakteristik:					
		Bearbeiter:	Bassler		
lfd. Nummer:	<b>3093</b>	Fläche: in m <sup>2</sup>	<b>0</b>	Länge in m:	<b>50</b>
Bestandestyp:	<b>0204 Streuobstbestand (Streuobstwiese/-weide, Obstbaumreihen)</b>				
Charakteristik:					
		Bearbeiter:	Bassler		
lfd. Nummer:	<b>3094</b>	Fläche: in m <sup>2</sup>	<b>0</b>	Länge in m:	<b>130</b>
Bestandestyp:	<b>0204 Streuobstbestand (Streuobstwiese/-weide, Obstbaumreihen)</b>				
Charakteristik:					
		Bearbeiter:	Bassler		
lfd. Nummer:	<b>3095</b>	Fläche: in m <sup>2</sup>	<b>0</b>	Länge in m:	<b>58</b>
Bestandestyp:	<b>0204 Streuobstbestand (Streuobstwiese/-weide, Obstbaumreihen)</b>				
Charakteristik:					
		Bearbeiter:	Bassler		

lfd. Nummer:	<b>3096</b>	Fläche: in m <sup>2</sup>	<b>236</b>	Länge in m:	<b>59</b>
Bestandestyp:	<b>0203 Heckenzug</b>				
Charakteristik:					
	Bearbeiter: Bassler				
lfd. Nummer:	<b>3097</b>	Fläche: in m <sup>2</sup>	<b>0</b>	Länge in m:	<b>38</b>
Bestandestyp:	<b>0204 Streuobstbestand (Streuobstwiese/-weide, Obstbaumreihen)</b>				
Charakteristik:					
	Bearbeiter: Bassler				
lfd. Nummer:	<b>3098</b>	Fläche: in m <sup>2</sup>	<b>0</b>	Länge in m:	<b>59</b>
Bestandestyp:	<b>0204 Streuobstbestand (Streuobstwiese/-weide, Obstbaumreihen)</b>				
Charakteristik:					
	Bearbeiter: Bassler				
lfd. Nummer:	<b>3099</b>	Fläche: in m <sup>2</sup>	<b>0</b>	Länge in m:	<b>109</b>
Bestandestyp:	<b>0204 Streuobstbestand (Streuobstwiese/-weide, Obstbaumreihen)</b>				
Charakteristik:					
	Bearbeiter: Bassler				
lfd. Nummer:	<b>3100</b>	Fläche: in m <sup>2</sup>	<b>340</b>	Länge in m:	<b>68</b>
Bestandestyp:	<b>0203 Heckenzug</b>				
Charakteristik:					
	Bearbeiter: Bassler				
lfd. Nummer:	<b>3101</b>	Fläche: in m <sup>2</sup>	<b>0</b>	Länge in m:	<b>114</b>
Bestandestyp:	<b>0204 Streuobstbestand (Streuobstwiese/-weide, Obstbaumreihen)</b>				
Charakteristik:					
	Bearbeiter: Bassler				
lfd. Nummer:	<b>3102</b>	Fläche: in m <sup>2</sup>	<b>0</b>	Länge in m:	<b>81</b>
Bestandestyp:	<b>0204 Streuobstbestand (Streuobstwiese/-weide, Obstbaumreihen)</b>				
Charakteristik:					
	Bearbeiter: Bassler				
lfd. Nummer:	<b>3103</b>	Fläche: in m <sup>2</sup>	<b>0</b>	Länge in m:	<b>38</b>
Bestandestyp:	<b>0204 Streuobstbestand (Streuobstwiese/-weide, Obstbaumreihen)</b>				
Charakteristik:					
	Bearbeiter: Bassler				
lfd. Nummer:	<b>3104</b>	Fläche: in m <sup>2</sup>	<b>0</b>	Länge in m:	<b>35</b>
Bestandestyp:	<b>0204 Streuobstbestand (Streuobstwiese/-weide, Obstbaumreihen)</b>				
Charakteristik:					
	Bearbeiter: Bassler				
lfd. Nummer:	<b>3105</b>	Fläche: in m <sup>2</sup>	<b>0</b>	Länge in m:	<b>196</b>
Bestandestyp:	<b>0204 Streuobstbestand (Streuobstwiese/-weide, Obstbaumreihen)</b>				
Charakteristik:					
	Bearbeiter: Bassler				
lfd. Nummer:	<b>3106</b>	Fläche: in m <sup>2</sup>	<b>539</b>	Länge in m:	<b>77</b>
Bestandestyp:	<b>0203 Heckenzug</b>				
Charakteristik:					
	Bearbeiter: Bassler				
lfd. Nummer:	<b>3107</b>	Fläche: in m <sup>2</sup>	<b>315</b>	Länge in m:	<b>63</b>
Bestandestyp:	<b>0203 Heckenzug</b>				
Charakteristik:					
	Bearbeiter: Bassler				

lfd. Nummer:	<b>3108</b>	Fläche: in m <sup>2</sup>	<b>0</b>	Länge in m:	<b>105</b>
Bestandestyp:	<b>0204 Streuobstbestand (Streuobstwiese/-weide, Obstbaumreihen)</b>				
Charakteristik:	Bearbeiter: Bassler				
lfd. Nummer:	<b>3109</b>	Fläche: in m <sup>2</sup>	<b>342</b>	Länge in m:	<b>57</b>
Bestandestyp:	<b>0203 Heckenzug</b>				
Charakteristik:	Bearbeiter: Bassler				
lfd. Nummer:	<b>3110</b>	Fläche: in m <sup>2</sup>	<b>246</b>	Länge in m:	<b>41</b>
Bestandestyp:	<b>0203 Heckenzug</b>				
Charakteristik:	Bearbeiter: Bassler				
lfd. Nummer:	<b>3111</b>	Fläche: in m <sup>2</sup>	<b>0</b>	Länge in m:	<b>107</b>
Bestandestyp:	<b>0204 Streuobstbestand (Streuobstwiese/-weide, Obstbaumreihen)</b>				
Charakteristik:	Bearbeiter: Bassler				
lfd. Nummer:	<b>3112</b>	Fläche: in m <sup>2</sup>	<b>0</b>	Länge in m:	<b>273</b>
Bestandestyp:	<b>0204 Streuobstbestand (Streuobstwiese/-weide, Obstbaumreihen)</b>				
Charakteristik:	Bearbeiter: Bassler				
lfd. Nummer:	<b>3113</b>	Fläche: in m <sup>2</sup>	<b>0</b>	Länge in m:	<b>56</b>
Bestandestyp:	<b>0204 Streuobstbestand (Streuobstwiese/-weide, Obstbaumreihen)</b>				
Charakteristik:	Bearbeiter: Bassler				
lfd. Nummer:	<b>3114</b>	Fläche: in m <sup>2</sup>	<b>0</b>	Länge in m:	<b>137</b>
Bestandestyp:	<b>0204 Streuobstbestand (Streuobstwiese/-weide, Obstbaumreihen)</b>				
Charakteristik:	Bearbeiter: Bassler				
lfd. Nummer:	<b>3115</b>	Fläche: in m <sup>2</sup>	<b>0</b>	Länge in m:	<b>101</b>
Bestandestyp:	<b>0204 Streuobstbestand (Streuobstwiese/-weide, Obstbaumreihen)</b>				
Charakteristik:	Bearbeiter: Bassler				
lfd. Nummer:	<b>3116</b>	Fläche: in m <sup>2</sup>	<b>0</b>	Länge in m:	<b>29</b>
Bestandestyp:	<b>0204 Streuobstbestand (Streuobstwiese/-weide, Obstbaumreihen)</b>				
Charakteristik:	Bearbeiter: Bassler				
lfd. Nummer:	<b>3117</b>	Fläche: in m <sup>2</sup>	<b>0</b>	Länge in m:	<b>87</b>
Bestandestyp:	<b>0204 Streuobstbestand (Streuobstwiese/-weide, Obstbaumreihen)</b>				
Charakteristik:	Bearbeiter: Bassler				
lfd. Nummer:	<b>3118</b>	Fläche: in m <sup>2</sup>	<b>0</b>	Länge in m:	<b>58</b>
Bestandestyp:	<b>0204 Streuobstbestand (Streuobstwiese/-weide, Obstbaumreihen)</b>				
Charakteristik:	Bearbeiter: Bassler				
lfd. Nummer:	<b>3119</b>	Fläche: in m <sup>2</sup>	<b>0</b>	Länge in m:	<b>104</b>
Bestandestyp:	<b>0204 Streuobstbestand (Streuobstwiese/-weide, Obstbaumreihen)</b>				
Charakteristik:	Bearbeiter: Bassler				

lfd. Nummer:	<b>3120</b>	Fläche: in m <sup>2</sup>	<b>0</b>	Länge in m:	<b>61</b>
Bestandestyp:	<b>0204 Streuobstbestand (Streuobstwiese/-weide, Obstbaumreihen)</b>				
Charakteristik:	Bearbeiter: Bassler				
lfd. Nummer:	<b>3121</b>	Fläche: in m <sup>2</sup>	<b>0</b>	Länge in m:	<b>46</b>
Bestandestyp:	<b>0204 Streuobstbestand (Streuobstwiese/-weide, Obstbaumreihen)</b>				
Charakteristik:	Bearbeiter: Bassler				
lfd. Nummer:	<b>3122</b>	Fläche: in m <sup>2</sup>	<b>0</b>	Länge in m:	<b>46</b>
Bestandestyp:	<b>0204 Streuobstbestand (Streuobstwiese/-weide, Obstbaumreihen)</b>				
Charakteristik:	Bearbeiter: Bassler				
lfd. Nummer:	<b>3123</b>	Fläche: in m <sup>2</sup>	<b>0</b>	Länge in m:	<b>78</b>
Bestandestyp:	<b>0204 Streuobstbestand (Streuobstwiese/-weide, Obstbaumreihen)</b>				
Charakteristik:	Bearbeiter: Bassler				
lfd. Nummer:	<b>3124</b>	Fläche: in m <sup>2</sup>	<b>0</b>	Länge in m:	<b>25</b>
Bestandestyp:	<b>0204 Streuobstbestand (Streuobstwiese/-weide, Obstbaumreihen)</b>				
Charakteristik:	Bearbeiter: Bassler				
lfd. Nummer:	<b>3125</b>	Fläche: in m <sup>2</sup>	<b>0</b>	Länge in m:	<b>55</b>
Bestandestyp:	<b>0204 Streuobstbestand (Streuobstwiese/-weide, Obstbaumreihen)</b>				
Charakteristik:	Bearbeiter: Bassler				
lfd. Nummer:	<b>3126</b>	Fläche: in m <sup>2</sup>	<b>0</b>	Länge in m:	<b>75</b>
Bestandestyp:	<b>0204 Streuobstbestand (Streuobstwiese/-weide, Obstbaumreihen)</b>				
Charakteristik:	Bearbeiter: Bassler				
lfd. Nummer:	<b>3127</b>	Fläche: in m <sup>2</sup>	<b>0</b>	Länge in m:	<b>57</b>
Bestandestyp:	<b>0204 Streuobstbestand (Streuobstwiese/-weide, Obstbaumreihen)</b>				
Charakteristik:	Bearbeiter: Bassler				
lfd. Nummer:	<b>3128</b>	Fläche: in m <sup>2</sup>	<b>0</b>	Länge in m:	<b>94</b>
Bestandestyp:	<b>0204 Streuobstbestand (Streuobstwiese/-weide, Obstbaumreihen)</b>				
Charakteristik:	Bearbeiter: Bassler				
lfd. Nummer:	<b>3129</b>	Fläche: in m <sup>2</sup>	<b>0</b>	Länge in m:	<b>38</b>
Bestandestyp:	<b>0204 Streuobstbestand (Streuobstwiese/-weide, Obstbaumreihen)</b>				
Charakteristik:	Bearbeiter: Bassler				
lfd. Nummer:	<b>3130</b>	Fläche: in m <sup>2</sup>	<b>0</b>	Länge in m:	<b>58</b>
Bestandestyp:	<b>0204 Streuobstbestand (Streuobstwiese/-weide, Obstbaumreihen)</b>				
Charakteristik:	Bearbeiter: Bassler				
lfd. Nummer:	<b>3132</b>	Fläche: in m <sup>2</sup>	<b>0</b>	Länge in m:	<b>34</b>
Bestandestyp:	<b>0204 Streuobstbestand (Streuobstwiese/-weide, Obstbaumreihen)</b>				
Charakteristik:	Bearbeiter: Bassler				

lfd. Nummer:	<b>3133</b>	Fläche: in m <sup>2</sup>	<b>0</b>	Länge in m:	<b>46</b>
Bestandestyp:	<b>0204 Streuobstbestand (Streuobstwiese/-weide, Obstbaumreihen)</b>				
Charakteristik:	Bearbeiter: Bassler				
lfd. Nummer:	<b>3134</b>	Fläche: in m <sup>2</sup>	<b>0</b>	Länge in m:	<b>25</b>
Bestandestyp:	<b>0204 Streuobstbestand (Streuobstwiese/-weide, Obstbaumreihen)</b>				
Charakteristik:	Bearbeiter: Bassler				
lfd. Nummer:	<b>3135</b>	Fläche: in m <sup>2</sup>	<b>0</b>	Länge in m:	<b>105</b>
Bestandestyp:	<b>0204 Streuobstbestand (Streuobstwiese/-weide, Obstbaumreihen)</b>				
Charakteristik:	Bearbeiter: Bassler				
lfd. Nummer:	<b>3136</b>	Fläche: in m <sup>2</sup>	<b>0</b>	Länge in m:	<b>37</b>
Bestandestyp:	<b>0204 Streuobstbestand (Streuobstwiese/-weide, Obstbaumreihen)</b>				
Charakteristik:	Bearbeiter: Bassler				
lfd. Nummer:	<b>3137</b>	Fläche: in m <sup>2</sup>	<b>0</b>	Länge in m:	<b>36</b>
Bestandestyp:	<b>0204 Streuobstbestand (Streuobstwiese/-weide, Obstbaumreihen)</b>				
Charakteristik:	Bearbeiter: Bassler				
lfd. Nummer:	<b>3138</b>	Fläche: in m <sup>2</sup>	<b>0</b>	Länge in m:	<b>126</b>
Bestandestyp:	<b>0204 Streuobstbestand (Streuobstwiese/-weide, Obstbaumreihen)</b>				
Charakteristik:	Bearbeiter: Bassler				
lfd. Nummer:	<b>3139</b>	Fläche: in m <sup>2</sup>	<b>0</b>	Länge in m:	<b>125</b>
Bestandestyp:	<b>0204 Streuobstbestand (Streuobstwiese/-weide, Obstbaumreihen)</b>				
Charakteristik:	Bearbeiter: Bassler				
lfd. Nummer:	<b>3140</b>	Fläche: in m <sup>2</sup>	<b>0</b>	Länge in m:	<b>91</b>
Bestandestyp:	<b>0204 Streuobstbestand (Streuobstwiese/-weide, Obstbaumreihen)</b>				
Charakteristik:	Bearbeiter: Bassler				
lfd. Nummer:	<b>3141</b>	Fläche: in m <sup>2</sup>	<b>0</b>	Länge in m:	<b>48</b>
Bestandestyp:	<b>0204 Streuobstbestand (Streuobstwiese/-weide, Obstbaumreihen)</b>				
Charakteristik:	Bearbeiter: Bassler				
lfd. Nummer:	<b>3142</b>	Fläche: in m <sup>2</sup>	<b>0</b>	Länge in m:	<b>147</b>
Bestandestyp:	<b>0204 Streuobstbestand (Streuobstwiese/-weide, Obstbaumreihen)</b>				
Charakteristik:	Bearbeiter: Bassler				
lfd. Nummer:	<b>3143</b>	Fläche: in m <sup>2</sup>	<b>54</b>	Länge in m:	<b>27</b>
Bestandestyp:	<b>0203 Heckenzug</b>				
Charakteristik:	Bearbeiter: Bassler				
lfd. Nummer:	<b>3144</b>	Fläche: in m <sup>2</sup>	<b>0</b>	Länge in m:	<b>32</b>
Bestandestyp:	<b>0204 Streuobstbestand (Streuobstwiese/-weide, Obstbaumreihen)</b>				
Charakteristik:	Bearbeiter: Bassler				



lfd. Nummer:	<b>3145</b>	Fläche: in m <sup>2</sup>	<b>0</b>	Länge in m:	<b>74</b>
Bestandestyp:	<b>0204 Streuobstbestand (Streuobstwiese/-weide, Obstbaumreihen)</b>				
Charakteristik:	Bearbeiter: Bassler				
lfd. Nummer:	<b>3146</b>	Fläche: in m <sup>2</sup>	<b>0</b>	Länge in m:	<b>39</b>
Bestandestyp:	<b>0204 Streuobstbestand (Streuobstwiese/-weide, Obstbaumreihen)</b>				
Charakteristik:	Bearbeiter: Bassler				
lfd. Nummer:	<b>3147</b>	Fläche: in m <sup>2</sup>	<b>0</b>	Länge in m:	<b>23</b>
Bestandestyp:	<b>0204 Streuobstbestand (Streuobstwiese/-weide, Obstbaumreihen)</b>				
Charakteristik:	Bearbeiter: Bassler				
lfd. Nummer:	<b>3148</b>	Fläche: in m <sup>2</sup>	<b>0</b>	Länge in m:	<b>63</b>
Bestandestyp:	<b>0204 Streuobstbestand (Streuobstwiese/-weide, Obstbaumreihen)</b>				
Charakteristik:	Bearbeiter: Bassler				
lfd. Nummer:	<b>3171</b>	Fläche: in m <sup>2</sup>	<b>0</b>	Länge in m:	<b>86</b>
Bestandestyp:	<b>0204 Streuobstbestand (Streuobstwiese/-weide, Obstbaumreihen)</b>				
Charakteristik:	Bearbeiter: Bassler				
lfd. Nummer:	<b>3179</b>	Fläche: in m <sup>2</sup>	<b>637</b>	Länge in m:	<b>91</b>
Bestandestyp:	<b>0203 Heckenzug</b>				
Charakteristik:	Bearbeiter: Bassler				
lfd. Nummer:	<b>3180</b>	Fläche: in m <sup>2</sup>	<b>742</b>	Länge in m:	<b>106</b>
Bestandestyp:	<b>0203 Heckenzug</b>				
Charakteristik:	Bearbeiter: Bassler				
lfd. Nummer:	<b>3280</b>	Fläche: in m <sup>2</sup>	<b>16058</b>	Länge in m:	<b>2294</b>
Bestandestyp:	<b>0402 Fließendes Gewässer</b>				
Charakteristik:	Gewässerpunkt 33: Trattnach; ca. 7 m breit, begradigter Flusslauf, Ufersicherung durch Blocksteine, kaum Uferbegleitgehölze, mittlere bis hohe Fließgeschwindigkeit				
	Bearbeiter: Bassler				
lfd. Nummer:	<b>3281</b>	Fläche: in m <sup>2</sup>	<b>815</b>	Länge in m:	<b>163</b>
Bestandestyp:	<b>0401 Stehendes Gewässer</b>				
Charakteristik:	Revitalisierter Altarm der Trattnach, 20 bis 70 cm tief, eutroph, von breitem Uferbegleitgehölz umgeben;				
	Bearbeiter: Bassler				
lfd. Nummer:	<b>3282</b>	Fläche: in m <sup>2</sup>	<b>226</b>	Länge in m:	<b>0</b>
Bestandestyp:	<b>0401 Stehendes Gewässer</b>				
Charakteristik:	Teich, eutroph, steile Ufer, mit Uferbegleitgehölz				
	Bearbeiter: Bassler				
lfd. Nummer:	<b>3283</b>	Fläche: in m <sup>2</sup>	<b>5928</b>	Länge in m:	<b>1482</b>
Bestandestyp:	<b>0402 Fließendes Gewässer</b>				
Charakteristik:	Gewässerpunkt 28: 3,5 bis 3 m breiter Bach, Ufer relativ flach, Verzahnung mit Wurzeln des Uferbegleitgehölzes, unverbaut, mittlere Fließgeschwindigkeit, Sohlsubstrat: Schotter				
	Bearbeiter: Bassler				

lfd. Nummer:	<b>3284</b>	Fläche: in m <sup>2</sup>	<b>237</b>	Länge in m:	<b>79</b>
Bestandestyp:	<b>030802 Mesophile, "bunte" Fettwiese und die meisten Magerrasen, -weiden</b>				
Charakteristik:	Südexponierte Böschung, vermutlich 1 x jährlich gemäht; relativ artenreich, leicht thermophile Vegetation; Daucus carota, Viola sp., Clinopodium vulgare, Thymus pulegioides, Salvia pratensis häufig, Dianthus cartusianorum, Geranium pratense, Dactylis glomerata, Arrhenatherum elatius häufig, Centaurea jacea agg., Achillea millefolium agg., Galium album, Knautia arvensis, Lotus corniculatus				
	Bearbeiter: Bassler				
lfd. Nummer:	<b>5194</b>	Fläche: in m <sup>2</sup>	<b>3848</b>	Länge in m:	<b>0</b>
Bestandestyp:	<b>0204 Streuobstbestand (Streuobstwiese/-weide, Obstbaumreihen)</b>				
Charakteristik:					
	Bearbeiter: Bassler				
lfd. Nummer:	<b>5195</b>	Fläche: in m <sup>2</sup>	<b>1027</b>	Länge in m:	<b>0</b>
Bestandestyp:	<b>0204 Streuobstbestand (Streuobstwiese/-weide, Obstbaumreihen)</b>				
Charakteristik:					
	Bearbeiter: Bassler				
lfd. Nummer:	<b>5196</b>	Fläche: in m <sup>2</sup>	<b>1561</b>	Länge in m:	<b>0</b>
Bestandestyp:	<b>0204 Streuobstbestand (Streuobstwiese/-weide, Obstbaumreihen)</b>				
Charakteristik:					
	Bearbeiter: Bassler				
lfd. Nummer:	<b>5197</b>	Fläche: in m <sup>2</sup>	<b>475</b>	Länge in m:	<b>0</b>
Bestandestyp:	<b>0204 Streuobstbestand (Streuobstwiese/-weide, Obstbaumreihen)</b>				
Charakteristik:					
	Bearbeiter: Bassler				
lfd. Nummer:	<b>5198</b>	Fläche: in m <sup>2</sup>	<b>1236</b>	Länge in m:	<b>0</b>
Bestandestyp:	<b>0204 Streuobstbestand (Streuobstwiese/-weide, Obstbaumreihen)</b>				
Charakteristik:					
	Bearbeiter: Bassler				
lfd. Nummer:	<b>5199</b>	Fläche: in m <sup>2</sup>	<b>6497</b>	Länge in m:	<b>370</b>
Bestandestyp:	<b>0202 Uferbegleitgehölz</b>				
Charakteristik:	Mehrröhiges Uferbegleitgehölz an kleinem Bach, beidseitig; Baumschicht: Fraxinus excelsior häufig, Alnus glutinosa häufig, Prunus padus häufig, Strauchschicht: Corylus avellana; Krautschicht: Urtica dioica				
	Bearbeiter: Bassler				
lfd. Nummer:	<b>5200</b>	Fläche: in m <sup>2</sup>	<b>839</b>	Länge in m:	<b>0</b>
Bestandestyp:	<b>0204 Streuobstbestand (Streuobstwiese/-weide, Obstbaumreihen)</b>				
Charakteristik:					
	Bearbeiter: Bassler				
lfd. Nummer:	<b>5201</b>	Fläche: in m <sup>2</sup>	<b>2925</b>	Länge in m:	<b>0</b>
Bestandestyp:	<b>0204 Streuobstbestand (Streuobstwiese/-weide, Obstbaumreihen)</b>				
Charakteristik:					
	Bearbeiter: Bassler				
lfd. Nummer:	<b>5202</b>	Fläche: in m <sup>2</sup>	<b>936</b>	Länge in m:	<b>0</b>
Bestandestyp:	<b>030802 Mesophile, "bunte" Fettwiese und die meisten Magerrasen, -weiden</b>				
Charakteristik:	Feuchter Bereich in Intensivwiese mit Carex hirta, Scirpus sylvaticus, Carex cf. acuta, Ranunculus acris, Ranunculus repens, Lysimachia nummularia, Caltha palustris selten, Filipendula ulmaria selten, Centaurea jacea agg. selten, Trifolium pratense, Mentha longifolia, Trifolium hybridum, Grenzfall für die Kartierung				
	Bearbeiter: Bassler				
lfd. Nummer:	<b>5203</b>	Fläche: in m <sup>2</sup>	<b>45561</b>	Länge in m:	<b>0</b>
Bestandestyp:	<b>0103 Laub-Nadel-Mischwald/Laub-Nadelholz-Mischforst</b>				
Charakteristik:					
	Bearbeiter: Bassler				

lfd. Nummer:	<b>5204</b>	Fläche: in m <sup>2</sup>	<b>3387</b>	Länge in m:	<b>0</b>
Bestandestyp:	<b>0204 Streuobstbestand (Streuobstwiese/-weide, Obstbaumreihen)</b>				
Charakteristik:					
	Bearbeiter: Bassler				
lfd. Nummer:	<b>5205</b>	Fläche: in m <sup>2</sup>	<b>7978</b>	Länge in m:	<b>0</b>
Bestandestyp:	<b>0103 Laub-Nadel-Mischwald/Laub-Nadelholz-Mischforst</b>				
Charakteristik:					
	Bearbeiter: Bassler				
lfd. Nummer:	<b>5206</b>	Fläche: in m <sup>2</sup>	<b>1765</b>	Länge in m:	<b>0</b>
Bestandestyp:	<b>0204 Streuobstbestand (Streuobstwiese/-weide, Obstbaumreihen)</b>				
Charakteristik:					
	Bearbeiter: Bassler				
lfd. Nummer:	<b>5207</b>	Fläche: in m <sup>2</sup>	<b>2360</b>	Länge in m:	<b>0</b>
Bestandestyp:	<b>0204 Streuobstbestand (Streuobstwiese/-weide, Obstbaumreihen)</b>				
Charakteristik:					
	Bearbeiter: Bassler				
lfd. Nummer:	<b>5208</b>	Fläche: in m <sup>2</sup>	<b>1885</b>	Länge in m:	<b>173</b>
Bestandestyp:	<b>0203 Heckenzug</b>				
Charakteristik:					
	Bearbeiter: Bassler				
lfd. Nummer:	<b>5209</b>	Fläche: in m <sup>2</sup>	<b>1538</b>	Länge in m:	<b>0</b>
Bestandestyp:	<b>0204 Streuobstbestand (Streuobstwiese/-weide, Obstbaumreihen)</b>				
Charakteristik:					
	Bearbeiter: Bassler				
lfd. Nummer:	<b>5210</b>	Fläche: in m <sup>2</sup>	<b>1972</b>	Länge in m:	<b>0</b>
Bestandestyp:	<b>0204 Streuobstbestand (Streuobstwiese/-weide, Obstbaumreihen)</b>				
Charakteristik:					
	Bearbeiter: Bassler				
lfd. Nummer:	<b>5212</b>	Fläche: in m <sup>2</sup>	<b>1928</b>	Länge in m:	<b>0</b>
Bestandestyp:	<b>0204 Streuobstbestand (Streuobstwiese/-weide, Obstbaumreihen)</b>				
Charakteristik:					
	Bearbeiter: Bassler				
lfd. Nummer:	<b>5213</b>	Fläche: in m <sup>2</sup>	<b>1508</b>	Länge in m:	<b>0</b>
Bestandestyp:	<b>0204 Streuobstbestand (Streuobstwiese/-weide, Obstbaumreihen)</b>				
Charakteristik:					
	Bearbeiter: Bassler				
lfd. Nummer:	<b>5214</b>	Fläche: in m <sup>2</sup>	<b>12855</b>	Länge in m:	<b>0</b>
Bestandestyp:	<b>0310 Grünland-Sondernutzung</b>				
Charakteristik:	Fußballplatz				
	Bearbeiter: Bassler				
lfd. Nummer:	<b>5215</b>	Fläche: in m <sup>2</sup>	<b>4057</b>	Länge in m:	<b>0</b>
Bestandestyp:	<b>0204 Streuobstbestand (Streuobstwiese/-weide, Obstbaumreihen)</b>				
Charakteristik:					
	Bearbeiter: Bassler				
lfd. Nummer:	<b>5216</b>	Fläche: in m <sup>2</sup>	<b>980</b>	Länge in m:	<b>0</b>
Bestandestyp:	<b>0204 Streuobstbestand (Streuobstwiese/-weide, Obstbaumreihen)</b>				
Charakteristik:					
	Bearbeiter: Bassler				

lfd. Nummer:	<b>5217</b>	Fläche: in m <sup>2</sup>	<b>2263</b>	Länge in m:	<b>0</b>
Bestandestyp:	<b>0104 Laubwald/Laubholzforst</b>				
Charakteristik:					
	Bearbeiter: Bassler				
lfd. Nummer:	<b>5218</b>	Fläche: in m <sup>2</sup>	<b>309</b>	Länge in m:	<b>0</b>
Bestandestyp:	<b>0401 Stehendes Gewässer</b>				
Charakteristik:	Kleiner eutropher Teich am Waldrand				
	Bearbeiter: Bassler				
lfd. Nummer:	<b>5219</b>	Fläche: in m <sup>2</sup>	<b>2025</b>	Länge in m:	<b>0</b>
Bestandestyp:	<b>0204 Streuobstbestand (Streuobstwiese/-weide, Obstbaumreihen)</b>				
Charakteristik:					
	Bearbeiter: Bassler				
lfd. Nummer:	<b>5220</b>	Fläche: in m <sup>2</sup>	<b>149970</b>	Länge in m:	<b>0</b>
Bestandestyp:	<b>0103 Laub-Nadel-Mischwald/Laub-Nadelholz-Mischforst</b>				
Charakteristik:					
	Bearbeiter: Bassler				
lfd. Nummer:	<b>5221</b>	Fläche: in m <sup>2</sup>	<b>714</b>	Länge in m:	<b>0</b>
Bestandestyp:	<b>0204 Streuobstbestand (Streuobstwiese/-weide, Obstbaumreihen)</b>				
Charakteristik:					
	Bearbeiter: Bassler				
lfd. Nummer:	<b>5222</b>	Fläche: in m <sup>2</sup>	<b>2817</b>	Länge in m:	<b>0</b>
Bestandestyp:	<b>0204 Streuobstbestand (Streuobstwiese/-weide, Obstbaumreihen)</b>				
Charakteristik:					
	Bearbeiter: Bassler				
lfd. Nummer:	<b>5223</b>	Fläche: in m <sup>2</sup>	<b>880</b>	Länge in m:	<b>0</b>
Bestandestyp:	<b>0204 Streuobstbestand (Streuobstwiese/-weide, Obstbaumreihen)</b>				
Charakteristik:					
	Bearbeiter: Bassler				
lfd. Nummer:	<b>5224</b>	Fläche: in m <sup>2</sup>	<b>284</b>	Länge in m:	<b>0</b>
Bestandestyp:	<b>0204 Streuobstbestand (Streuobstwiese/-weide, Obstbaumreihen)</b>				
Charakteristik:					
	Bearbeiter: Bassler				
lfd. Nummer:	<b>5225</b>	Fläche: in m <sup>2</sup>	<b>5943</b>	Länge in m:	<b>0</b>
Bestandestyp:	<b>0204 Streuobstbestand (Streuobstwiese/-weide, Obstbaumreihen)</b>				
Charakteristik:					
	Bearbeiter: Bassler				
lfd. Nummer:	<b>5226</b>	Fläche: in m <sup>2</sup>	<b>8663</b>	Länge in m:	<b>0</b>
Bestandestyp:	<b>0204 Streuobstbestand (Streuobstwiese/-weide, Obstbaumreihen)</b>				
Charakteristik:					
	Bearbeiter: Bassler				
lfd. Nummer:	<b>5227</b>	Fläche: in m <sup>2</sup>	<b>4304</b>	Länge in m:	<b>0</b>
Bestandestyp:	<b>0204 Streuobstbestand (Streuobstwiese/-weide, Obstbaumreihen)</b>				
Charakteristik:					
	Bearbeiter: Bassler				
lfd. Nummer:	<b>5228</b>	Fläche: in m <sup>2</sup>	<b>5803</b>	Länge in m:	<b>0</b>
Bestandestyp:	<b>0204 Streuobstbestand (Streuobstwiese/-weide, Obstbaumreihen)</b>				
Charakteristik:					
	Bearbeiter: Bassler				

lfd. Nummer:	<b>5229</b>	Fläche: in m <sup>2</sup>	<b>309</b>	Länge in m:	<b>0</b>
Bestandestyp:	<b>0204 Streuobstbestand (Streuobstwiese/-weide, Obstbaumreihen)</b>				
Charakteristik:	Bearbeiter: Bassler				
lfd. Nummer:	<b>5230</b>	Fläche: in m <sup>2</sup>	<b>198</b>	Länge in m:	<b>0</b>
Bestandestyp:	<b>0204 Streuobstbestand (Streuobstwiese/-weide, Obstbaumreihen)</b>				
Charakteristik:	Bearbeiter: Bassler				
lfd. Nummer:	<b>5231</b>	Fläche: in m <sup>2</sup>	<b>438</b>	Länge in m:	<b>0</b>
Bestandestyp:	<b>0204 Streuobstbestand (Streuobstwiese/-weide, Obstbaumreihen)</b>				
Charakteristik:	Bearbeiter: Bassler				
lfd. Nummer:	<b>5232</b>	Fläche: in m <sup>2</sup>	<b>5245</b>	Länge in m:	<b>0</b>
Bestandestyp:	<b>0104 Laubwald/Laubholzforst</b>				
Charakteristik:	Bearbeiter: Bassler				
lfd. Nummer:	<b>5233</b>	Fläche: in m <sup>2</sup>	<b>1362</b>	Länge in m:	<b>0</b>
Bestandestyp:	<b>0204 Streuobstbestand (Streuobstwiese/-weide, Obstbaumreihen)</b>				
Charakteristik:	Bearbeiter: Bassler				
lfd. Nummer:	<b>5234</b>	Fläche: in m <sup>2</sup>	<b>2119</b>	Länge in m:	<b>0</b>
Bestandestyp:	<b>0401 Stehendes Gewässer</b>				
Charakteristik:	Großer Fischteich, vermutlich zum Schloss Schlußberg gehörend, eher eutroph, steile Ufer, Uferbegeitgehölze, eingezäunt				
	Bearbeiter: Bassler				
lfd. Nummer:	<b>5235</b>	Fläche: in m <sup>2</sup>	<b>822</b>	Länge in m:	<b>81</b>
Bestandestyp:	<b>0203 Heckenzug</b>				
Charakteristik:	Bearbeiter: Bassler				
lfd. Nummer:	<b>5236</b>	Fläche: in m <sup>2</sup>	<b>2930</b>	Länge in m:	<b>0</b>
Bestandestyp:	<b>0103 Laub-Nadel-Mischwald/Laub-Nadelholz-Mischforst</b>				
Charakteristik:	Bearbeiter: Bassler				
lfd. Nummer:	<b>5237</b>	Fläche: in m <sup>2</sup>	<b>28907</b>	Länge in m:	<b>0</b>
Bestandestyp:	<b>0102 Nadelwald/Nadelholzforst</b>				
Charakteristik:	Bearbeiter: Bassler				
lfd. Nummer:	<b>5238</b>	Fläche: in m <sup>2</sup>	<b>5187</b>	Länge in m:	<b>344</b>
Bestandestyp:	<b>0203 Heckenzug</b>				
Charakteristik:	Bearbeiter: Bassler				
lfd. Nummer:	<b>5239</b>	Fläche: in m <sup>2</sup>	<b>36210</b>	Länge in m:	<b>0</b>
Bestandestyp:	<b>0103 Laub-Nadel-Mischwald/Laub-Nadelholz-Mischforst</b>				
Charakteristik:	Bearbeiter: Bassler				
lfd. Nummer:	<b>5240</b>	Fläche: in m <sup>2</sup>	<b>2184</b>	Länge in m:	<b>0</b>
Bestandestyp:	<b>0103 Laub-Nadel-Mischwald/Laub-Nadelholz-Mischforst</b>				
Charakteristik:	Bearbeiter: Bassler				

lfd. Nummer:	<b>5241</b>	Fläche: in m <sup>2</sup>	<b>2772</b>	Länge in m:	<b>0</b>
Bestandestyp:	<b>0103 Laub-Nadel-Mischwald/Laub-Nadelholz-Mischforst</b>				
Charakteristik:					
	Bearbeiter: Bassler				
lfd. Nummer:	<b>5242</b>	Fläche: in m <sup>2</sup>	<b>114233</b>	Länge in m:	<b>0</b>
Bestandestyp:	<b>0104 Laubwald/Laubholzforst</b>				
Charakteristik:					
	Bearbeiter: Bassler				
lfd. Nummer:	<b>5243</b>	Fläche: in m <sup>2</sup>	<b>6698</b>	Länge in m:	<b>0</b>
Bestandestyp:	<b>0103 Laub-Nadel-Mischwald/Laub-Nadelholz-Mischforst</b>				
Charakteristik:					
	Bearbeiter: Bassler				
lfd. Nummer:	<b>5244</b>	Fläche: in m <sup>2</sup>	<b>1347</b>	Länge in m:	<b>0</b>
Bestandestyp:	<b>0104 Laubwald/Laubholzforst</b>				
Charakteristik:					
	Bearbeiter: Bassler				
lfd. Nummer:	<b>5245</b>	Fläche: in m <sup>2</sup>	<b>1896</b>	Länge in m:	<b>166</b>
Bestandestyp:	<b>0203 Heckenzug</b>				
Charakteristik:					
	Bearbeiter: Bassler				
lfd. Nummer:	<b>5246</b>	Fläche: in m <sup>2</sup>	<b>377</b>	Länge in m:	<b>61</b>
Bestandestyp:	<b>0203 Heckenzug</b>				
Charakteristik:					
	Bearbeiter: Bassler				
lfd. Nummer:	<b>5247</b>	Fläche: in m <sup>2</sup>	<b>938</b>	Länge in m:	<b>0</b>
Bestandestyp:	<b>0204 Streuobstbestand (Streuobstwiese/-weide, Obstbaumreihen)</b>				
Charakteristik:					
	Bearbeiter: Bassler				
lfd. Nummer:	<b>5248</b>	Fläche: in m <sup>2</sup>	<b>971</b>	Länge in m:	<b>0</b>
Bestandestyp:	<b>0204 Streuobstbestand (Streuobstwiese/-weide, Obstbaumreihen)</b>				
Charakteristik:					
	Bearbeiter: Bassler				
lfd. Nummer:	<b>5249</b>	Fläche: in m <sup>2</sup>	<b>164</b>	Länge in m:	<b>0</b>
Bestandestyp:	<b>0204 Streuobstbestand (Streuobstwiese/-weide, Obstbaumreihen)</b>				
Charakteristik:					
	Bearbeiter: Bassler				
lfd. Nummer:	<b>5250</b>	Fläche: in m <sup>2</sup>	<b>4506</b>	Länge in m:	<b>0</b>
Bestandestyp:	<b>0104 Laubwald/Laubholzforst</b>				
Charakteristik:					
	Bearbeiter: Bassler				
lfd. Nummer:	<b>5251</b>	Fläche: in m <sup>2</sup>	<b>667</b>	Länge in m:	<b>0</b>
Bestandestyp:	<b>0204 Streuobstbestand (Streuobstwiese/-weide, Obstbaumreihen)</b>				
Charakteristik:					
	Bearbeiter: Bassler				
lfd. Nummer:	<b>5252</b>	Fläche: in m <sup>2</sup>	<b>2607</b>	Länge in m:	<b>0</b>
Bestandestyp:	<b>0204 Streuobstbestand (Streuobstwiese/-weide, Obstbaumreihen)</b>				
Charakteristik:					
	Bearbeiter: Bassler				

lfd. Nummer:	<b>5253</b>	Fläche: in m <sup>2</sup>	<b>585</b>	Länge in m:	<b>0</b>
Bestandestyp:	<b>0204 Streuobstbestand (Streuobstwiese/-weide, Obstbaumreihen)</b>				
Charakteristik:	Bearbeiter: Bassler				
lfd. Nummer:	<b>5254</b>	Fläche: in m <sup>2</sup>	<b>4525</b>	Länge in m:	<b>0</b>
Bestandestyp:	<b>0306 Neubewaldung/Aufforstung</b>				
Charakteristik:	Bearbeiter: Bassler				
lfd. Nummer:	<b>5255</b>	Fläche: in m <sup>2</sup>	<b>494</b>	Länge in m:	<b>0</b>
Bestandestyp:	<b>0204 Streuobstbestand (Streuobstwiese/-weide, Obstbaumreihen)</b>				
Charakteristik:	Bearbeiter: Bassler				
lfd. Nummer:	<b>5256</b>	Fläche: in m <sup>2</sup>	<b>1902</b>	Länge in m:	<b>0</b>
Bestandestyp:	<b>0204 Streuobstbestand (Streuobstwiese/-weide, Obstbaumreihen)</b>				
Charakteristik:	Bearbeiter: Bassler				
lfd. Nummer:	<b>5257</b>	Fläche: in m <sup>2</sup>	<b>5548</b>	Länge in m:	<b>0</b>
Bestandestyp:	<b>0204 Streuobstbestand (Streuobstwiese/-weide, Obstbaumreihen)</b>				
Charakteristik:	Bearbeiter: Bassler				
lfd. Nummer:	<b>5258</b>	Fläche: in m <sup>2</sup>	<b>2325</b>	Länge in m:	<b>0</b>
Bestandestyp:	<b>0204 Streuobstbestand (Streuobstwiese/-weide, Obstbaumreihen)</b>				
Charakteristik:	Bearbeiter: Bassler				
lfd. Nummer:	<b>5259</b>	Fläche: in m <sup>2</sup>	<b>760</b>	Länge in m:	<b>0</b>
Bestandestyp:	<b>0204 Streuobstbestand (Streuobstwiese/-weide, Obstbaumreihen)</b>				
Charakteristik:	Bearbeiter: Bassler				
lfd. Nummer:	<b>5260</b>	Fläche: in m <sup>2</sup>	<b>1196</b>	Länge in m:	<b>0</b>
Bestandestyp:	<b>0204 Streuobstbestand (Streuobstwiese/-weide, Obstbaumreihen)</b>				
Charakteristik:	Bearbeiter: Bassler				
lfd. Nummer:	<b>5261</b>	Fläche: in m <sup>2</sup>	<b>36818</b>	Länge in m:	<b>0</b>
Bestandestyp:	<b>0102 Nadelwald/Nadelholzforst</b>				
Charakteristik:	Bearbeiter: Bassler				
lfd. Nummer:	<b>5262</b>	Fläche: in m <sup>2</sup>	<b>1338</b>	Länge in m:	<b>0</b>
Bestandestyp:	<b>0204 Streuobstbestand (Streuobstwiese/-weide, Obstbaumreihen)</b>				
Charakteristik:	Bearbeiter: Bassler				
lfd. Nummer:	<b>5263</b>	Fläche: in m <sup>2</sup>	<b>449</b>	Länge in m:	<b>0</b>
Bestandestyp:	<b>0204 Streuobstbestand (Streuobstwiese/-weide, Obstbaumreihen)</b>				
Charakteristik:	Bearbeiter: Bassler				
lfd. Nummer:	<b>5264</b>	Fläche: in m <sup>2</sup>	<b>1291</b>	Länge in m:	<b>0</b>
Bestandestyp:	<b>0204 Streuobstbestand (Streuobstwiese/-weide, Obstbaumreihen)</b>				
Charakteristik:	Bearbeiter: Bassler				

lfd. Nummer:	<b>5265</b>	Fläche: in m <sup>2</sup>	<b>1562</b>	Länge in m:	<b>0</b>
Bestandestyp:	<b>0204 Streuobstbestand (Streuobstwiese/-weide, Obstbaumreihen)</b>				
Charakteristik:	Bearbeiter: Bassler				
lfd. Nummer:	<b>5266</b>	Fläche: in m <sup>2</sup>	<b>2086</b>	Länge in m:	<b>0</b>
Bestandestyp:	<b>0204 Streuobstbestand (Streuobstwiese/-weide, Obstbaumreihen)</b>				
Charakteristik:	Bearbeiter: Bassler				
lfd. Nummer:	<b>5267</b>	Fläche: in m <sup>2</sup>	<b>685</b>	Länge in m:	<b>0</b>
Bestandestyp:	<b>0204 Streuobstbestand (Streuobstwiese/-weide, Obstbaumreihen)</b>				
Charakteristik:	Bearbeiter: Bassler				
lfd. Nummer:	<b>5268</b>	Fläche: in m <sup>2</sup>	<b>1781</b>	Länge in m:	<b>0</b>
Bestandestyp:	<b>0204 Streuobstbestand (Streuobstwiese/-weide, Obstbaumreihen)</b>				
Charakteristik:	Bearbeiter: Bassler				
lfd. Nummer:	<b>5269</b>	Fläche: in m <sup>2</sup>	<b>16470</b>	Länge in m:	<b>598</b>
Bestandestyp:	<b>0104 Laubwald/Laubholzforst</b>				
Charakteristik:	Bearbeiter: Bassler				
lfd. Nummer:	<b>5270</b>	Fläche: in m <sup>2</sup>	<b>853</b>	Länge in m:	<b>0</b>
Bestandestyp:	<b>0204 Streuobstbestand (Streuobstwiese/-weide, Obstbaumreihen)</b>				
Charakteristik:	Bearbeiter: Bassler				
lfd. Nummer:	<b>5271</b>	Fläche: in m <sup>2</sup>	<b>917</b>	Länge in m:	<b>0</b>
Bestandestyp:	<b>0204 Streuobstbestand (Streuobstwiese/-weide, Obstbaumreihen)</b>				
Charakteristik:	Bearbeiter: Bassler				
lfd. Nummer:	<b>5272</b>	Fläche: in m <sup>2</sup>	<b>769</b>	Länge in m:	<b>0</b>
Bestandestyp:	<b>0204 Streuobstbestand (Streuobstwiese/-weide, Obstbaumreihen)</b>				
Charakteristik:	Bearbeiter: Bassler				
lfd. Nummer:	<b>5273</b>	Fläche: in m <sup>2</sup>	<b>2586</b>	Länge in m:	<b>0</b>
Bestandestyp:	<b>0204 Streuobstbestand (Streuobstwiese/-weide, Obstbaumreihen)</b>				
Charakteristik:	Bearbeiter: Bassler				
lfd. Nummer:	<b>5274</b>	Fläche: in m <sup>2</sup>	<b>6428</b>	Länge in m:	<b>0</b>
Bestandestyp:	<b>0204 Streuobstbestand (Streuobstwiese/-weide, Obstbaumreihen)</b>				
Charakteristik:	Bearbeiter: Bassler				
lfd. Nummer:	<b>5275</b>	Fläche: in m <sup>2</sup>	<b>3986</b>	Länge in m:	<b>0</b>
Bestandestyp:	<b>0204 Streuobstbestand (Streuobstwiese/-weide, Obstbaumreihen)</b>				
Charakteristik:	Bearbeiter: Bassler				
lfd. Nummer:	<b>5276</b>	Fläche: in m <sup>2</sup>	<b>2484</b>	Länge in m:	<b>0</b>
Bestandestyp:	<b>0204 Streuobstbestand (Streuobstwiese/-weide, Obstbaumreihen)</b>				
Charakteristik:	Bearbeiter: Bassler				



lfd. Nummer:	<b>5277</b>	Fläche: in m <sup>2</sup>	<b>1388</b>	Länge in m:	<b>188</b>
Bestandestyp:	<b>0203 Heckenzug</b>				
Charakteristik:					
	Bearbeiter: Bassler				
lfd. Nummer:	<b>5278</b>	Fläche: in m <sup>2</sup>	<b>217</b>	Länge in m:	<b>0</b>
Bestandestyp:	<b>0401 Stehendes Gewässer</b>				
Charakteristik:	Teich, eutroph, steile Ufer, Iris am Ufer gepflanzt, teilweise Uferbegeitgehölz				
	Bearbeiter: Bassler				
lfd. Nummer:	<b>5279</b>	Fläche: in m <sup>2</sup>	<b>47979</b>	Länge in m:	<b>0</b>
Bestandestyp:	<b>0103 Laub-Nadel-Mischwald/Laub-Nadelholz-Mischforst</b>				
Charakteristik:					
	Bearbeiter: Bassler				
lfd. Nummer:	<b>5280</b>	Fläche: in m <sup>2</sup>	<b>2368</b>	Länge in m:	<b>0</b>
Bestandestyp:	<b>0204 Streuobstbestand (Streuobstwiese/-weide, Obstbaumreihen)</b>				
Charakteristik:					
	Bearbeiter: Bassler				
lfd. Nummer:	<b>5281</b>	Fläche: in m <sup>2</sup>	<b>1026</b>	Länge in m:	<b>99</b>
Bestandestyp:	<b>0202 Uferbegleitgehölz</b>				
Charakteristik:	Ein- bis mehrreihiges Uferbegeitgehölz, beiseitig; Baumschicht: Quercus robur, Alnus glutinosa häufig, Fraxinus excelsior, Prunus padus, Salix fragilis, Fraxinus excelsior; Strauchschicht: Corylus avellana, Rubus sp., Sambucus nigra; Krautschicht: Aegopodium podagraria häufig				
	Bearbeiter: Bassler				
lfd. Nummer:	<b>5282</b>	Fläche: in m <sup>2</sup>	<b>1574</b>	Länge in m:	<b>0</b>
Bestandestyp:	<b>0204 Streuobstbestand (Streuobstwiese/-weide, Obstbaumreihen)</b>				
Charakteristik:					
	Bearbeiter: Bassler				
lfd. Nummer:	<b>5283</b>	Fläche: in m <sup>2</sup>	<b>620</b>	Länge in m:	<b>0</b>
Bestandestyp:	<b>0204 Streuobstbestand (Streuobstwiese/-weide, Obstbaumreihen)</b>				
Charakteristik:					
	Bearbeiter: Bassler				
lfd. Nummer:	<b>5284</b>	Fläche: in m <sup>2</sup>	<b>1168</b>	Länge in m:	<b>0</b>
Bestandestyp:	<b>0204 Streuobstbestand (Streuobstwiese/-weide, Obstbaumreihen)</b>				
Charakteristik:					
	Bearbeiter: Bassler				
lfd. Nummer:	<b>5285</b>	Fläche: in m <sup>2</sup>	<b>7794</b>	Länge in m:	<b>0</b>
Bestandestyp:	<b>0306 Neubewaldung/Aufforstung</b>				
Charakteristik:					
	Bearbeiter: Bassler				
lfd. Nummer:	<b>5286</b>	Fläche: in m <sup>2</sup>	<b>1760</b>	Länge in m:	<b>0</b>
Bestandestyp:	<b>0103 Laub-Nadel-Mischwald/Laub-Nadelholz-Mischforst</b>				
Charakteristik:					
	Bearbeiter: Bassler				
lfd. Nummer:	<b>5287</b>	Fläche: in m <sup>2</sup>	<b>143625</b>	Länge in m:	<b>0</b>
Bestandestyp:	<b>0103 Laub-Nadel-Mischwald/Laub-Nadelholz-Mischforst</b>				
Charakteristik:					
	Bearbeiter: Bassler				
lfd. Nummer:	<b>5288</b>	Fläche: in m <sup>2</sup>	<b>394</b>	Länge in m:	<b>0</b>
Bestandestyp:	<b>0204 Streuobstbestand (Streuobstwiese/-weide, Obstbaumreihen)</b>				
Charakteristik:					
	Bearbeiter: Bassler				

lfd. Nummer:	<b>5289</b>	Fläche: in m <sup>2</sup>	<b>876</b>	Länge in m:	<b>0</b>
Bestandestyp:	<b>0204 Streuobstbestand (Streuobstwiese/-weide, Obstbaumreihen)</b>				
Charakteristik:	Bearbeiter: Bassler				
lfd. Nummer:	<b>5290</b>	Fläche: in m <sup>2</sup>	<b>1662</b>	Länge in m:	<b>0</b>
Bestandestyp:	<b>0204 Streuobstbestand (Streuobstwiese/-weide, Obstbaumreihen)</b>				
Charakteristik:	Bearbeiter: Bassler				
lfd. Nummer:	<b>5291</b>	Fläche: in m <sup>2</sup>	<b>6124</b>	Länge in m:	<b>0</b>
Bestandestyp:	<b>0204 Streuobstbestand (Streuobstwiese/-weide, Obstbaumreihen)</b>				
Charakteristik:	Bearbeiter: Bassler				
lfd. Nummer:	<b>5292</b>	Fläche: in m <sup>2</sup>	<b>1565</b>	Länge in m:	<b>0</b>
Bestandestyp:	<b>0204 Streuobstbestand (Streuobstwiese/-weide, Obstbaumreihen)</b>				
Charakteristik:	Bearbeiter: Bassler				
lfd. Nummer:	<b>5293</b>	Fläche: in m <sup>2</sup>	<b>1137</b>	Länge in m:	<b>0</b>
Bestandestyp:	<b>0204 Streuobstbestand (Streuobstwiese/-weide, Obstbaumreihen)</b>				
Charakteristik:	Bearbeiter: Bassler				
lfd. Nummer:	<b>5294</b>	Fläche: in m <sup>2</sup>	<b>1053</b>	Länge in m:	<b>0</b>
Bestandestyp:	<b>0204 Streuobstbestand (Streuobstwiese/-weide, Obstbaumreihen)</b>				
Charakteristik:	Bearbeiter: Bassler				
lfd. Nummer:	<b>5295</b>	Fläche: in m <sup>2</sup>	<b>7628</b>	Länge in m:	<b>0</b>
Bestandestyp:	<b>0102 Nadelwald/Nadelholzforst</b>				
Charakteristik:	Bearbeiter: Bassler				
lfd. Nummer:	<b>5296</b>	Fläche: in m <sup>2</sup>	<b>3371</b>	Länge in m:	<b>0</b>
Bestandestyp:	<b>0104 Laubwald/Laubholzforst</b>				
Charakteristik:	Bearbeiter: Bassler				
lfd. Nummer:	<b>5297</b>	Fläche: in m <sup>2</sup>	<b>5875</b>	Länge in m:	<b>0</b>
Bestandestyp:	<b>0102 Nadelwald/Nadelholzforst</b>				
Charakteristik:	Bearbeiter: Bassler				
lfd. Nummer:	<b>5298</b>	Fläche: in m <sup>2</sup>	<b>2137</b>	Länge in m:	<b>0</b>
Bestandestyp:	<b>0204 Streuobstbestand (Streuobstwiese/-weide, Obstbaumreihen)</b>				
Charakteristik:	Bearbeiter: Bassler				
lfd. Nummer:	<b>5299</b>	Fläche: in m <sup>2</sup>	<b>2877</b>	Länge in m:	<b>0</b>
Bestandestyp:	<b>0204 Streuobstbestand (Streuobstwiese/-weide, Obstbaumreihen)</b>				
Charakteristik:	Bearbeiter: Bassler				
lfd. Nummer:	<b>5300</b>	Fläche: in m <sup>2</sup>	<b>4446</b>	Länge in m:	<b>0</b>
Bestandestyp:	<b>0204 Streuobstbestand (Streuobstwiese/-weide, Obstbaumreihen)</b>				
Charakteristik:	Bearbeiter: Bassler				

lfd. Nummer:	<b>5301</b>	Fläche: in m <sup>2</sup>	<b>22072</b>	Länge in m:	<b>0</b>
Bestandestyp:	<b>0104 Laubwald/Laubholzforst</b>				
Charakteristik:	Bearbeiter: Bassler				
lfd. Nummer:	<b>5302</b>	Fläche: in m <sup>2</sup>	<b>61717</b>	Länge in m:	<b>0</b>
Bestandestyp:	<b>0102 Nadelwald/Nadelholzforst</b>				
Charakteristik:	Bearbeiter: Bassler				
lfd. Nummer:	<b>5303</b>	Fläche: in m <sup>2</sup>	<b>4930</b>	Länge in m:	<b>0</b>
Bestandestyp:	<b>0104 Laubwald/Laubholzforst</b>				
Charakteristik:	Bearbeiter: Bassler				
lfd. Nummer:	<b>5304</b>	Fläche: in m <sup>2</sup>	<b>1060</b>	Länge in m:	<b>0</b>
Bestandestyp:	<b>0204 Streuobstbestand (Streuobstwiese/-weide, Obstbaumreihen)</b>				
Charakteristik:	Bearbeiter: Bassler				
lfd. Nummer:	<b>5305</b>	Fläche: in m <sup>2</sup>	<b>1620</b>	Länge in m:	<b>0</b>
Bestandestyp:	<b>0204 Streuobstbestand (Streuobstwiese/-weide, Obstbaumreihen)</b>				
Charakteristik:	Bearbeiter: Bassler				
lfd. Nummer:	<b>5306</b>	Fläche: in m <sup>2</sup>	<b>1392</b>	Länge in m:	<b>0</b>
Bestandestyp:	<b>0204 Streuobstbestand (Streuobstwiese/-weide, Obstbaumreihen)</b>				
Charakteristik:	Bearbeiter: Bassler				
lfd. Nummer:	<b>5307</b>	Fläche: in m <sup>2</sup>	<b>1840</b>	Länge in m:	<b>0</b>
Bestandestyp:	<b>0204 Streuobstbestand (Streuobstwiese/-weide, Obstbaumreihen)</b>				
Charakteristik:	Bearbeiter: Bassler				
lfd. Nummer:	<b>5308</b>	Fläche: in m <sup>2</sup>	<b>9318</b>	Länge in m:	<b>0</b>
Bestandestyp:	<b>0104 Laubwald/Laubholzforst</b>				
Charakteristik:	Bearbeiter: Bassler				
lfd. Nummer:	<b>5309</b>	Fläche: in m <sup>2</sup>	<b>1846</b>	Länge in m:	<b>0</b>
Bestandestyp:	<b>0204 Streuobstbestand (Streuobstwiese/-weide, Obstbaumreihen)</b>				
Charakteristik:	Bearbeiter: Bassler				
lfd. Nummer:	<b>5310</b>	Fläche: in m <sup>2</sup>	<b>1643</b>	Länge in m:	<b>0</b>
Bestandestyp:	<b>0204 Streuobstbestand (Streuobstwiese/-weide, Obstbaumreihen)</b>				
Charakteristik:	Bearbeiter: Bassler				
lfd. Nummer:	<b>5311</b>	Fläche: in m <sup>2</sup>	<b>1946</b>	Länge in m:	<b>0</b>
Bestandestyp:	<b>0204 Streuobstbestand (Streuobstwiese/-weide, Obstbaumreihen)</b>				
Charakteristik:	Bearbeiter: Bassler				
lfd. Nummer:	<b>5312</b>	Fläche: in m <sup>2</sup>	<b>7183</b>	Länge in m:	<b>0</b>
Bestandestyp:	<b>0204 Streuobstbestand (Streuobstwiese/-weide, Obstbaumreihen)</b>				
Charakteristik:	Bearbeiter: Bassler				

lfd. Nummer:	<b>5313</b>	Fläche: in m <sup>2</sup>	<b>1382</b>	Länge in m:	<b>0</b>
Bestandestyp:	<b>0204 Streuobstbestand (Streuobstwiese/-weide, Obstbaumreihen)</b>				
Charakteristik:	Bearbeiter: Bassler				
lfd. Nummer:	<b>5314</b>	Fläche: in m <sup>2</sup>	<b>1210</b>	Länge in m:	<b>0</b>
Bestandestyp:	<b>0204 Streuobstbestand (Streuobstwiese/-weide, Obstbaumreihen)</b>				
Charakteristik:	Bearbeiter: Bassler				
lfd. Nummer:	<b>5315</b>	Fläche: in m <sup>2</sup>	<b>15010</b>	Länge in m:	<b>0</b>
Bestandestyp:	<b>0102 Nadelwald/Nadelholzforst</b>				
Charakteristik:	Bearbeiter: Bassler				
lfd. Nummer:	<b>5316</b>	Fläche: in m <sup>2</sup>	<b>5526</b>	Länge in m:	<b>0</b>
Bestandestyp:	<b>0103 Laub-Nadel-Mischwald/Laub-Nadelholz-Mischforst</b>				
Charakteristik:	Bearbeiter: Bassler				
lfd. Nummer:	<b>5317</b>	Fläche: in m <sup>2</sup>	<b>1622</b>	Länge in m:	<b>0</b>
Bestandestyp:	<b>0204 Streuobstbestand (Streuobstwiese/-weide, Obstbaumreihen)</b>				
Charakteristik:	Bearbeiter: Bassler				
lfd. Nummer:	<b>5318</b>	Fläche: in m <sup>2</sup>	<b>703</b>	Länge in m:	<b>0</b>
Bestandestyp:	<b>0204 Streuobstbestand (Streuobstwiese/-weide, Obstbaumreihen)</b>				
Charakteristik:	Bearbeiter: Bassler				
lfd. Nummer:	<b>5319</b>	Fläche: in m <sup>2</sup>	<b>2030</b>	Länge in m:	<b>0</b>
Bestandestyp:	<b>0204 Streuobstbestand (Streuobstwiese/-weide, Obstbaumreihen)</b>				
Charakteristik:	Bearbeiter: Bassler				
lfd. Nummer:	<b>5320</b>	Fläche: in m <sup>2</sup>	<b>1734</b>	Länge in m:	<b>0</b>
Bestandestyp:	<b>0204 Streuobstbestand (Streuobstwiese/-weide, Obstbaumreihen)</b>				
Charakteristik:	Bearbeiter: Bassler				
lfd. Nummer:	<b>5321</b>	Fläche: in m <sup>2</sup>	<b>977</b>	Länge in m:	<b>0</b>
Bestandestyp:	<b>0204 Streuobstbestand (Streuobstwiese/-weide, Obstbaumreihen)</b>				
Charakteristik:	Bearbeiter: Bassler				
lfd. Nummer:	<b>5322</b>	Fläche: in m <sup>2</sup>	<b>1657</b>	Länge in m:	<b>0</b>
Bestandestyp:	<b>0204 Streuobstbestand (Streuobstwiese/-weide, Obstbaumreihen)</b>				
Charakteristik:	Bearbeiter: Bassler				
lfd. Nummer:	<b>5323</b>	Fläche: in m <sup>2</sup>	<b>3043</b>	Länge in m:	<b>0</b>
Bestandestyp:	<b>0204 Streuobstbestand (Streuobstwiese/-weide, Obstbaumreihen)</b>				
Charakteristik:	Bearbeiter: Bassler				
lfd. Nummer:	<b>5324</b>	Fläche: in m <sup>2</sup>	<b>9161</b>	Länge in m:	<b>0</b>
Bestandestyp:	<b>0104 Laubwald/Laubholzforst</b>				
Charakteristik:	Bearbeiter: Bassler				

lfd. Nummer:	<b>5325</b>	Fläche: in m <sup>2</sup>	<b>11516</b>	Länge in m:	<b>0</b>
Bestandestyp:	<b>99 Erhebungsfläche unbestimmten Typs</b>				
Charakteristik:	Christbaumkultur				
	Bearbeiter: Bassler				
lfd. Nummer:	<b>5326</b>	Fläche: in m <sup>2</sup>	<b>86775</b>	Länge in m:	<b>0</b>
Bestandestyp:	<b>0103 Laub-Nadel-Mischwald/Laub-Nadelholz-Mischforst</b>				
Charakteristik:					
	Bearbeiter: Bassler				
lfd. Nummer:	<b>5327</b>	Fläche: in m <sup>2</sup>	<b>1804</b>	Länge in m:	<b>0</b>
Bestandestyp:	<b>0204 Streuobstbestand (Streuobstwiese/-weide, Obstbaumreihen)</b>				
Charakteristik:					
	Bearbeiter: Bassler				
lfd. Nummer:	<b>5328</b>	Fläche: in m <sup>2</sup>	<b>7976</b>	Länge in m:	<b>789</b>
Bestandestyp:	<b>0202 Uferbegleitgehölz</b>				
Charakteristik:	Mehrreihiges Uferbegleitgehölz an kleinem Bach, beidseitig; Baumschicht: Fraxinus excelsior häufig, Alnus glutinosa häufig, Prunus padus häufig, Strauchschicht: Corylus avellana; Krautschicht: Urtica dioica				
	Bearbeiter: Bassler				
lfd. Nummer:	<b>5329</b>	Fläche: in m <sup>2</sup>	<b>712</b>	Länge in m:	<b>0</b>
Bestandestyp:	<b>0204 Streuobstbestand (Streuobstwiese/-weide, Obstbaumreihen)</b>				
Charakteristik:					
	Bearbeiter: Bassler				
lfd. Nummer:	<b>5330</b>	Fläche: in m <sup>2</sup>	<b>976</b>	Länge in m:	<b>0</b>
Bestandestyp:	<b>0203 Heckenzug</b>				
Charakteristik:					
	Bearbeiter: Bassler				
lfd. Nummer:	<b>5331</b>	Fläche: in m <sup>2</sup>	<b>244374</b>	Länge in m:	<b>0</b>
Bestandestyp:	<b>0103 Laub-Nadel-Mischwald/Laub-Nadelholz-Mischforst</b>				
Charakteristik:					
	Bearbeiter: Bassler				
lfd. Nummer:	<b>5332</b>	Fläche: in m <sup>2</sup>	<b>2703</b>	Länge in m:	<b>0</b>
Bestandestyp:	<b>0204 Streuobstbestand (Streuobstwiese/-weide, Obstbaumreihen)</b>				
Charakteristik:					
	Bearbeiter: Bassler				
lfd. Nummer:	<b>5333</b>	Fläche: in m <sup>2</sup>	<b>1496</b>	Länge in m:	<b>0</b>
Bestandestyp:	<b>0104 Laubwald/Laubholzforst</b>				
Charakteristik:					
	Bearbeiter: Bassler				
lfd. Nummer:	<b>5334</b>	Fläche: in m <sup>2</sup>	<b>158</b>	Länge in m:	<b>0</b>
Bestandestyp:	<b>0204 Streuobstbestand (Streuobstwiese/-weide, Obstbaumreihen)</b>				
Charakteristik:					
	Bearbeiter: Bassler				
lfd. Nummer:	<b>5335</b>	Fläche: in m <sup>2</sup>	<b>303</b>	Länge in m:	<b>0</b>
Bestandestyp:	<b>0204 Streuobstbestand (Streuobstwiese/-weide, Obstbaumreihen)</b>				
Charakteristik:					
	Bearbeiter: Bassler				
lfd. Nummer:	<b>5336</b>	Fläche: in m <sup>2</sup>	<b>8959</b>	Länge in m:	<b>0</b>
Bestandestyp:	<b>0104 Laubwald/Laubholzforst</b>				
Charakteristik:					
	Bearbeiter: Bassler				

lfd. Nummer:	<b>5337</b>	Fläche: in m <sup>2</sup>	<b>2278</b>	Länge in m:	<b>0</b>
Bestandestyp:	<b>0204 Streuobstbestand (Streuobstwiese/-weide, Obstbaumreihen)</b>				
Charakteristik:	Bearbeiter: Bassler				
lfd. Nummer:	<b>5338</b>	Fläche: in m <sup>2</sup>	<b>4441</b>	Länge in m:	<b>0</b>
Bestandestyp:	<b>0204 Streuobstbestand (Streuobstwiese/-weide, Obstbaumreihen)</b>				
Charakteristik:	Bearbeiter: Bassler				
lfd. Nummer:	<b>5339</b>	Fläche: in m <sup>2</sup>	<b>3579</b>	Länge in m:	<b>0</b>
Bestandestyp:	<b>0204 Streuobstbestand (Streuobstwiese/-weide, Obstbaumreihen)</b>				
Charakteristik:	Bearbeiter: Bassler				
lfd. Nummer:	<b>5340</b>	Fläche: in m <sup>2</sup>	<b>209</b>	Länge in m:	<b>0</b>
Bestandestyp:	<b>0204 Streuobstbestand (Streuobstwiese/-weide, Obstbaumreihen)</b>				
Charakteristik:	Bearbeiter: Bassler				
lfd. Nummer:	<b>5341</b>	Fläche: in m <sup>2</sup>	<b>589</b>	Länge in m:	<b>0</b>
Bestandestyp:	<b>0204 Streuobstbestand (Streuobstwiese/-weide, Obstbaumreihen)</b>				
Charakteristik:	Bearbeiter: Bassler				
lfd. Nummer:	<b>5342</b>	Fläche: in m <sup>2</sup>	<b>485</b>	Länge in m:	<b>0</b>
Bestandestyp:	<b>0204 Streuobstbestand (Streuobstwiese/-weide, Obstbaumreihen)</b>				
Charakteristik:	Bearbeiter: Bassler				
lfd. Nummer:	<b>5343</b>	Fläche: in m <sup>2</sup>	<b>1160</b>	Länge in m:	<b>0</b>
Bestandestyp:	<b>0204 Streuobstbestand (Streuobstwiese/-weide, Obstbaumreihen)</b>				
Charakteristik:	Bearbeiter: Bassler				
lfd. Nummer:	<b>5344</b>	Fläche: in m <sup>2</sup>	<b>6867</b>	Länge in m:	<b>0</b>
Bestandestyp:	<b>0104 Laubwald/Laubholzforst</b>				
Charakteristik:	Bearbeiter: Bassler				
lfd. Nummer:	<b>5345</b>	Fläche: in m <sup>2</sup>	<b>16872</b>	Länge in m:	<b>0</b>
Bestandestyp:	<b>0102 Nadelwald/Nadelholzforst</b>				
Charakteristik:	Bearbeiter: Bassler				
lfd. Nummer:	<b>5346</b>	Fläche: in m <sup>2</sup>	<b>10915</b>	Länge in m:	<b>0</b>
Bestandestyp:	<b>0104 Laubwald/Laubholzforst</b>				
Charakteristik:	Bearbeiter: Bassler				
lfd. Nummer:	<b>5347</b>	Fläche: in m <sup>2</sup>	<b>2652</b>	Länge in m:	<b>0</b>
Bestandestyp:	<b>0204 Streuobstbestand (Streuobstwiese/-weide, Obstbaumreihen)</b>				
Charakteristik:	Bearbeiter: Bassler				
lfd. Nummer:	<b>5348</b>	Fläche: in m <sup>2</sup>	<b>938</b>	Länge in m:	<b>0</b>
Bestandestyp:	<b>0204 Streuobstbestand (Streuobstwiese/-weide, Obstbaumreihen)</b>				
Charakteristik:	Bearbeiter: Bassler				

lfd. Nummer:	<b>5349</b>	Fläche: in m <sup>2</sup>	<b>1284</b>	Länge in m:	<b>0</b>
Bestandestyp:	<b>0204 Streuobstbestand (Streuobstwiese/-weide, Obstbaumreihen)</b>				
Charakteristik:	Bearbeiter: Bassler				
lfd. Nummer:	<b>5350</b>	Fläche: in m <sup>2</sup>	<b>2845</b>	Länge in m:	<b>0</b>
Bestandestyp:	<b>0204 Streuobstbestand (Streuobstwiese/-weide, Obstbaumreihen)</b>				
Charakteristik:	Bearbeiter: Bassler				
lfd. Nummer:	<b>5351</b>	Fläche: in m <sup>2</sup>	<b>8369</b>	Länge in m:	<b>0</b>
Bestandestyp:	<b>0102 Nadelwald/Nadelholzforst</b>				
Charakteristik:	Bearbeiter: Bassler				
lfd. Nummer:	<b>5352</b>	Fläche: in m <sup>2</sup>	<b>434</b>	Länge in m:	<b>0</b>
Bestandestyp:	<b>0204 Streuobstbestand (Streuobstwiese/-weide, Obstbaumreihen)</b>				
Charakteristik:	Bearbeiter: Bassler				
lfd. Nummer:	<b>5353</b>	Fläche: in m <sup>2</sup>	<b>1121</b>	Länge in m:	<b>0</b>
Bestandestyp:	<b>0204 Streuobstbestand (Streuobstwiese/-weide, Obstbaumreihen)</b>				
Charakteristik:	Bearbeiter: Bassler				
lfd. Nummer:	<b>5354</b>	Fläche: in m <sup>2</sup>	<b>1136</b>	Länge in m:	<b>0</b>
Bestandestyp:	<b>0204 Streuobstbestand (Streuobstwiese/-weide, Obstbaumreihen)</b>				
Charakteristik:	Bearbeiter: Bassler				
lfd. Nummer:	<b>5355</b>	Fläche: in m <sup>2</sup>	<b>78144</b>	Länge in m:	<b>0</b>
Bestandestyp:	<b>0103 Laub-Nadel-Mischwald/Laub-Nadelholz-Mischforst</b>				
Charakteristik:	Bearbeiter: Bassler				
lfd. Nummer:	<b>5356</b>	Fläche: in m <sup>2</sup>	<b>24511</b>	Länge in m:	<b>0</b>
Bestandestyp:	<b>0103 Laub-Nadel-Mischwald/Laub-Nadelholz-Mischforst</b>				
Charakteristik:	Bearbeiter: Bassler				
lfd. Nummer:	<b>5357</b>	Fläche: in m <sup>2</sup>	<b>800</b>	Länge in m:	<b>0</b>
Bestandestyp:	<b>0204 Streuobstbestand (Streuobstwiese/-weide, Obstbaumreihen)</b>				
Charakteristik:	Bearbeiter: Bassler				
lfd. Nummer:	<b>5358</b>	Fläche: in m <sup>2</sup>	<b>2222</b>	Länge in m:	<b>0</b>
Bestandestyp:	<b>0204 Streuobstbestand (Streuobstwiese/-weide, Obstbaumreihen)</b>				
Charakteristik:	Bearbeiter: Bassler				
lfd. Nummer:	<b>5359</b>	Fläche: in m <sup>2</sup>	<b>1066</b>	Länge in m:	<b>0</b>
Bestandestyp:	<b>0204 Streuobstbestand (Streuobstwiese/-weide, Obstbaumreihen)</b>				
Charakteristik:	Bearbeiter: Bassler				
lfd. Nummer:	<b>5360</b>	Fläche: in m <sup>2</sup>	<b>346</b>	Länge in m:	<b>0</b>
Bestandestyp:	<b>0204 Streuobstbestand (Streuobstwiese/-weide, Obstbaumreihen)</b>				
Charakteristik:	Bearbeiter: Bassler				

lfd. Nummer:	<b>5361</b>	Fläche: in m <sup>2</sup>	<b>606</b>	Länge in m:	<b>0</b>
Bestandestyp:	<b>0204 Streuobstbestand (Streuobstwiese/-weide, Obstbaumreihen)</b>				
Charakteristik:	Bearbeiter: Bassler				
lfd. Nummer:	<b>5362</b>	Fläche: in m <sup>2</sup>	<b>852</b>	Länge in m:	<b>0</b>
Bestandestyp:	<b>0204 Streuobstbestand (Streuobstwiese/-weide, Obstbaumreihen)</b>				
Charakteristik:	Bearbeiter: Bassler				
lfd. Nummer:	<b>5363</b>	Fläche: in m <sup>2</sup>	<b>2400</b>	Länge in m:	<b>0</b>
Bestandestyp:	<b>0204 Streuobstbestand (Streuobstwiese/-weide, Obstbaumreihen)</b>				
Charakteristik:	Bearbeiter: Bassler				
lfd. Nummer:	<b>5364</b>	Fläche: in m <sup>2</sup>	<b>1219</b>	Länge in m:	<b>0</b>
Bestandestyp:	<b>0204 Streuobstbestand (Streuobstwiese/-weide, Obstbaumreihen)</b>				
Charakteristik:	Bearbeiter: Bassler				
lfd. Nummer:	<b>5365</b>	Fläche: in m <sup>2</sup>	<b>403</b>	Länge in m:	<b>0</b>
Bestandestyp:	<b>0204 Streuobstbestand (Streuobstwiese/-weide, Obstbaumreihen)</b>				
Charakteristik:	Bearbeiter: Bassler				
lfd. Nummer:	<b>5366</b>	Fläche: in m <sup>2</sup>	<b>14932</b>	Länge in m:	<b>577</b>
Bestandestyp:	<b>0202 Uferbegleitgehölz</b>				
Charakteristik:	Ein- bis zweireihiges Uferbegeitgehölz, beiseitig, Baumschicht: Fraxinus excelsior häufig, Prunus padus, Alnus glutinosa, Salix fragilis; Strauchsicht: Cornus sanguinea selten, Humulus lupulus, Corylus avellana, Evonymus europaeus selten, Rubus sp.; Krautschicht: Impatiens glandulifera, Aegopodium podagraria, Filipendula ulmaria				
	Bearbeiter: Bassler				
lfd. Nummer:	<b>5367</b>	Fläche: in m <sup>2</sup>	<b>1860</b>	Länge in m:	<b>0</b>
Bestandestyp:	<b>0204 Streuobstbestand (Streuobstwiese/-weide, Obstbaumreihen)</b>				
Charakteristik:	Bearbeiter: Bassler				
lfd. Nummer:	<b>5368</b>	Fläche: in m <sup>2</sup>	<b>4926</b>	Länge in m:	<b>0</b>
Bestandestyp:	<b>0204 Streuobstbestand (Streuobstwiese/-weide, Obstbaumreihen)</b>				
Charakteristik:	Bearbeiter: Bassler				
lfd. Nummer:	<b>5369</b>	Fläche: in m <sup>2</sup>	<b>2719</b>	Länge in m:	<b>0</b>
Bestandestyp:	<b>0104 Laubwald/Laubholzforst</b>				
Charakteristik:	Bearbeiter: Bassler				
lfd. Nummer:	<b>5370</b>	Fläche: in m <sup>2</sup>	<b>1546</b>	Länge in m:	<b>0</b>
Bestandestyp:	<b>0204 Streuobstbestand (Streuobstwiese/-weide, Obstbaumreihen)</b>				
Charakteristik:	Bearbeiter: Bassler				
lfd. Nummer:	<b>5371</b>	Fläche: in m <sup>2</sup>	<b>1733</b>	Länge in m:	<b>0</b>
Bestandestyp:	<b>0204 Streuobstbestand (Streuobstwiese/-weide, Obstbaumreihen)</b>				
Charakteristik:	Bearbeiter: Bassler				



lfd. Nummer:	<b>5372</b>	Fläche: in m <sup>2</sup>	<b>3433</b>	Länge in m:	<b>0</b>
Bestandestyp:	<b>0102 Nadelwald/Nadelholzforst</b>				
Charakteristik:					
	Bearbeiter: Bassler				
lfd. Nummer:	<b>5373</b>	Fläche: in m <sup>2</sup>	<b>793</b>	Länge in m:	<b>0</b>
Bestandestyp:	<b>0204 Streuobstbestand (Streuobstwiese/-weide, Obstbaumreihen)</b>				
Charakteristik:					
	Bearbeiter: Bassler				
lfd. Nummer:	<b>5374</b>	Fläche: in m <sup>2</sup>	<b>2401</b>	Länge in m:	<b>0</b>
Bestandestyp:	<b>0204 Streuobstbestand (Streuobstwiese/-weide, Obstbaumreihen)</b>				
Charakteristik:					
	Bearbeiter: Bassler				
lfd. Nummer:	<b>5375</b>	Fläche: in m <sup>2</sup>	<b>21068</b>	Länge in m:	<b>824</b>
Bestandestyp:	<b>0202 Uferbegleitgehölz</b>				
Charakteristik:	Mehrreihiges Uferbegleitgehölz, beidseits des Gewässers; Baumschicht: Quercus robur, Alnus glutinosa häufig, Fraxinus excelsior häufig, Acer pseudoplatanus, Prunus padus; Strauchschicht: Sambucus nigra, Lonicera xylosteum; Krautschicht: Urtica dioica häufig, Geum urbanum, Stachys sylvatica, Aegopodium podagraria häufig				
	Bearbeiter: Bassler				
lfd. Nummer:	<b>5376</b>	Fläche: in m <sup>2</sup>	<b>5629</b>	Länge in m:	<b>0</b>
Bestandestyp:	<b>0103 Laub-Nadel-Mischwald/Laub-Nadelholz-Mischforst</b>				
Charakteristik:					
	Bearbeiter: Bassler				
lfd. Nummer:	<b>5377</b>	Fläche: in m <sup>2</sup>	<b>5506</b>	Länge in m:	<b>280</b>
Bestandestyp:	<b>0204 Streuobstbestand (Streuobstwiese/-weide, Obstbaumreihen)</b>				
Charakteristik:					
	Bearbeiter: Bassler				
lfd. Nummer:	<b>5379</b>	Fläche: in m <sup>2</sup>	<b>2121</b>	Länge in m:	<b>0</b>
Bestandestyp:	<b>0204 Streuobstbestand (Streuobstwiese/-weide, Obstbaumreihen)</b>				
Charakteristik:					
	Bearbeiter: Bassler				
lfd. Nummer:	<b>5381</b>	Fläche: in m <sup>2</sup>	<b>1878</b>	Länge in m:	<b>0</b>
Bestandestyp:	<b>0204 Streuobstbestand (Streuobstwiese/-weide, Obstbaumreihen)</b>				
Charakteristik:					
	Bearbeiter: Bassler				
lfd. Nummer:	<b>5382</b>	Fläche: in m <sup>2</sup>	<b>3293</b>	Länge in m:	<b>0</b>
Bestandestyp:	<b>0204 Streuobstbestand (Streuobstwiese/-weide, Obstbaumreihen)</b>				
Charakteristik:					
	Bearbeiter: Bassler				
lfd. Nummer:	<b>5383</b>	Fläche: in m <sup>2</sup>	<b>719</b>	Länge in m:	<b>0</b>
Bestandestyp:	<b>0202 Uferbegleitgehölz</b>				
Charakteristik:	Einreihiges Uferbegleitgehölz, beiseitig, Baumschicht: Fraxinus excelsior häufig, Prunus padus, Alnus glutinosa; Krautschicht: Aegopodium podagraria, Filipendula ulmaria				
	Bearbeiter: Bassler				
lfd. Nummer:	<b>5384</b>	Fläche: in m <sup>2</sup>	<b>399</b>	Länge in m:	<b>0</b>
Bestandestyp:	<b>0401 Stehendes Gewässer</b>				
Charakteristik:	Kleiner Teich in der Nähe eines Gehöftes, kein Uferbegleitgehölz, eutroph				
	Bearbeiter: Bassler				

lfd. Nummer:	<b>5385</b>	Fläche: in m <sup>2</sup>	<b>1119</b>	Länge in m:	<b>0</b>
Bestandestyp:	<b>0204 Streuobstbestand (Streuobstwiese/-weide, Obstbaumreihen)</b>				
Charakteristik:	Bearbeiter: Bassler				
lfd. Nummer:	<b>5387</b>	Fläche: in m <sup>2</sup>	<b>2351</b>	Länge in m:	<b>164</b>
Bestandestyp:	<b>0203 Heckenzug</b>				
Charakteristik:	Bearbeiter: Bassler				
lfd. Nummer:	<b>5388</b>	Fläche: in m <sup>2</sup>	<b>4284</b>	Länge in m:	<b>0</b>
Bestandestyp:	<b>0204 Streuobstbestand (Streuobstwiese/-weide, Obstbaumreihen)</b>				
Charakteristik:	Bearbeiter: Bassler				
lfd. Nummer:	<b>5389</b>	Fläche: in m <sup>2</sup>	<b>10815</b>	Länge in m:	<b>698</b>
Bestandestyp:	<b>0202 Uferbegleitgehölz</b>				
Charakteristik:	Mehrreihiges Uferbegleitgehölz, beidseits des Gewässers; Baumschicht: Quercus robur, Alnus glutinosa häufig, Fraxinus excelsior häufig, Acer pseudoplatanus, Prunus padus; Strauchschicht: Sambucus nigra, Lonicera xylosteum; Krautschicht: Urtica dioica häufig, Geum urbanum, Stachys sylvatica, Aegopodium podagraria häufig				
	Bearbeiter: Bassler				
lfd. Nummer:	<b>5392</b>	Fläche: in m <sup>2</sup>	<b>2636</b>	Länge in m:	<b>0</b>
Bestandestyp:	<b>0204 Streuobstbestand (Streuobstwiese/-weide, Obstbaumreihen)</b>				
Charakteristik:	Bearbeiter: Bassler				
lfd. Nummer:	<b>5393</b>	Fläche: in m <sup>2</sup>	<b>2294</b>	Länge in m:	<b>0</b>
Bestandestyp:	<b>0204 Streuobstbestand (Streuobstwiese/-weide, Obstbaumreihen)</b>				
Charakteristik:	Bearbeiter: Bassler				
lfd. Nummer:	<b>5394</b>	Fläche: in m <sup>2</sup>	<b>14942</b>	Länge in m:	<b>0</b>
Bestandestyp:	<b>0204 Streuobstbestand (Streuobstwiese/-weide, Obstbaumreihen)</b>				
Charakteristik:	Bearbeiter: Bassler				
lfd. Nummer:	<b>5396</b>	Fläche: in m <sup>2</sup>	<b>1377</b>	Länge in m:	<b>176</b>
Bestandestyp:	<b>0203 Heckenzug</b>				
Charakteristik:	Bearbeiter: Bassler				
lfd. Nummer:	<b>5402</b>	Fläche: in m <sup>2</sup>	<b>739</b>	Länge in m:	<b>0</b>
Bestandestyp:	<b>0204 Streuobstbestand (Streuobstwiese/-weide, Obstbaumreihen)</b>				
Charakteristik:	Bearbeiter: Bassler				
lfd. Nummer:	<b>5403</b>	Fläche: in m <sup>2</sup>	<b>483</b>	Länge in m:	<b>0</b>
Bestandestyp:	<b>0204 Streuobstbestand (Streuobstwiese/-weide, Obstbaumreihen)</b>				
Charakteristik:	Bearbeiter: Bassler				
lfd. Nummer:	<b>5404</b>	Fläche: in m <sup>2</sup>	<b>1780</b>	Länge in m:	<b>0</b>
Bestandestyp:	<b>0204 Streuobstbestand (Streuobstwiese/-weide, Obstbaumreihen)</b>				
Charakteristik:	Bearbeiter: Bassler				

lfd. Nummer:	<b>5405</b>	Fläche: in m <sup>2</sup>	<b>236</b>	Länge in m:	<b>0</b>
Bestandestyp:	<b>0204 Streuobstbestand (Streuobstwiese/-weide, Obstbaumreihen)</b>				
Charakteristik:	Bearbeiter: Bassler				
lfd. Nummer:	<b>5406</b>	Fläche: in m <sup>2</sup>	<b>574</b>	Länge in m:	<b>0</b>
Bestandestyp:	<b>0203 Heckenzug</b>				
Charakteristik:	Bearbeiter: Bassler				
lfd. Nummer:	<b>5407</b>	Fläche: in m <sup>2</sup>	<b>4888</b>	Länge in m:	<b>0</b>
Bestandestyp:	<b>0306 Neubewaldung/Aufforstung</b>				
Charakteristik:	Bearbeiter: Bassler				
lfd. Nummer:	<b>5408</b>	Fläche: in m <sup>2</sup>	<b>617</b>	Länge in m:	<b>0</b>
Bestandestyp:	<b>0204 Streuobstbestand (Streuobstwiese/-weide, Obstbaumreihen)</b>				
Charakteristik:	Bearbeiter: Bassler				
lfd. Nummer:	<b>5409</b>	Fläche: in m <sup>2</sup>	<b>2090</b>	Länge in m:	<b>0</b>
Bestandestyp:	<b>0204 Streuobstbestand (Streuobstwiese/-weide, Obstbaumreihen)</b>				
Charakteristik:	Bearbeiter: Bassler				
lfd. Nummer:	<b>5410</b>	Fläche: in m <sup>2</sup>	<b>5930</b>	Länge in m:	<b>0</b>
Bestandestyp:	<b>0204 Streuobstbestand (Streuobstwiese/-weide, Obstbaumreihen)</b>				
Charakteristik:	Bearbeiter: Bassler				
lfd. Nummer:	<b>5411</b>	Fläche: in m <sup>2</sup>	<b>108004</b>	Länge in m:	<b>0</b>
Bestandestyp:	<b>0103 Laub-Nadel-Mischwald/Laub-Nadelholz-Mischforst</b>				
Charakteristik:	Bearbeiter: Bassler				
lfd. Nummer:	<b>5412</b>	Fläche: in m <sup>2</sup>	<b>1651</b>	Länge in m:	<b>0</b>
Bestandestyp:	<b>0204 Streuobstbestand (Streuobstwiese/-weide, Obstbaumreihen)</b>				
Charakteristik:	Bearbeiter: Bassler				
lfd. Nummer:	<b>5413</b>	Fläche: in m <sup>2</sup>	<b>17984</b>	Länge in m:	<b>0</b>
Bestandestyp:	<b>0102 Nadelwald/Nadelholzforst</b>				
Charakteristik:	Bearbeiter: Bassler				
lfd. Nummer:	<b>5414</b>	Fläche: in m <sup>2</sup>	<b>1031</b>	Länge in m:	<b>0</b>
Bestandestyp:	<b>0204 Streuobstbestand (Streuobstwiese/-weide, Obstbaumreihen)</b>				
Charakteristik:	Bearbeiter: Bassler				
lfd. Nummer:	<b>5415</b>	Fläche: in m <sup>2</sup>	<b>7659</b>	Länge in m:	<b>0</b>
Bestandestyp:	<b>0102 Nadelwald/Nadelholzforst</b>				
Charakteristik:	Bearbeiter: Bassler				
lfd. Nummer:	<b>5416</b>	Fläche: in m <sup>2</sup>	<b>681</b>	Länge in m:	<b>0</b>
Bestandestyp:	<b>0204 Streuobstbestand (Streuobstwiese/-weide, Obstbaumreihen)</b>				
Charakteristik:	Bearbeiter: Bassler				

lfd. Nummer:	<b>5417</b>	Fläche: in m <sup>2</sup>	<b>2965</b>	Länge in m:	<b>164</b>
Bestandestyp:	<b>0203 Heckenzug</b>				
Charakteristik:					
	Bearbeiter: Bassler				
lfd. Nummer:	<b>5418</b>	Fläche: in m <sup>2</sup>	<b>1051</b>	Länge in m:	<b>0</b>
Bestandestyp:	<b>0204 Streuobstbestand (Streuobstwiese/-weide, Obstbaumreihen)</b>				
Charakteristik:					
	Bearbeiter: Bassler				
lfd. Nummer:	<b>5419</b>	Fläche: in m <sup>2</sup>	<b>1516</b>	Länge in m:	<b>0</b>
Bestandestyp:	<b>0204 Streuobstbestand (Streuobstwiese/-weide, Obstbaumreihen)</b>				
Charakteristik:					
	Bearbeiter: Bassler				
lfd. Nummer:	<b>5420</b>	Fläche: in m <sup>2</sup>	<b>405</b>	Länge in m:	<b>0</b>
Bestandestyp:	<b>0204 Streuobstbestand (Streuobstwiese/-weide, Obstbaumreihen)</b>				
Charakteristik:					
	Bearbeiter: Bassler				
lfd. Nummer:	<b>5421</b>	Fläche: in m <sup>2</sup>	<b>11514</b>	Länge in m:	<b>458</b>
Bestandestyp:	<b>0202 Uferbegleitgehölz</b>				
Charakteristik:	Mehrröhiges Uferbegleitgehölz, beidseits des Gewässers; Baumschicht: Quercus robur, Alnus glutinosa häufig, Fraxinus excelsior häufig, Acer pseudoplatanus, Prunus padus; Strauchschicht: Sambucus nigra, Lonicera xylosteum; Krautschicht: Urtica dioica häufig, Geum urbanum, Stachys sylvatica, Aegopodium podagraria häufig,				
	Bearbeiter: Bassler				
lfd. Nummer:	<b>5422</b>	Fläche: in m <sup>2</sup>	<b>28848</b>	Länge in m:	<b>0</b>
Bestandestyp:	<b>0102 Nadelwald/Nadelholzforst</b>				
Charakteristik:					
	Bearbeiter: Bassler				
lfd. Nummer:	<b>5423</b>	Fläche: in m <sup>2</sup>	<b>3273</b>	Länge in m:	<b>238</b>
Bestandestyp:	<b>0204 Streuobstbestand (Streuobstwiese/-weide, Obstbaumreihen)</b>				
Charakteristik:					
	Bearbeiter: Bassler				
lfd. Nummer:	<b>5424</b>	Fläche: in m <sup>2</sup>	<b>2955</b>	Länge in m:	<b>0</b>
Bestandestyp:	<b>0204 Streuobstbestand (Streuobstwiese/-weide, Obstbaumreihen)</b>				
Charakteristik:					
	Bearbeiter: Bassler				
lfd. Nummer:	<b>5425</b>	Fläche: in m <sup>2</sup>	<b>928</b>	Länge in m:	<b>0</b>
Bestandestyp:	<b>0204 Streuobstbestand (Streuobstwiese/-weide, Obstbaumreihen)</b>				
Charakteristik:					
	Bearbeiter: Bassler				
lfd. Nummer:	<b>5426</b>	Fläche: in m <sup>2</sup>	<b>13036</b>	Länge in m:	<b>0</b>
Bestandestyp:	<b>0104 Laubwald/Laubholzforst</b>				
Charakteristik:					
	Bearbeiter: Bassler				
lfd. Nummer:	<b>5427</b>	Fläche: in m <sup>2</sup>	<b>1193</b>	Länge in m:	<b>0</b>
Bestandestyp:	<b>0204 Streuobstbestand (Streuobstwiese/-weide, Obstbaumreihen)</b>				
Charakteristik:					
	Bearbeiter: Bassler				

lfd. Nummer:	<b>5428</b>	Fläche: in m <sup>2</sup>	<b>2286</b>	Länge in m:	<b>0</b>
Bestandestyp:	<b>0204 Streuobstbestand (Streuobstwiese/-weide, Obstbaumreihen)</b>				
Charakteristik:					
	Bearbeiter: Bassler				
lfd. Nummer:	<b>5429</b>	Fläche: in m <sup>2</sup>	<b>1128</b>	Länge in m:	<b>137</b>
Bestandestyp:	<b>0203 Heckenzug</b>				
Charakteristik:					
	Bearbeiter: Bassler				
lfd. Nummer:	<b>5430</b>	Fläche: in m <sup>2</sup>	<b>2130</b>	Länge in m:	<b>217</b>
Bestandestyp:	<b>0203 Heckenzug</b>				
Charakteristik:					
	Bearbeiter: Bassler				
lfd. Nummer:	<b>5431</b>	Fläche: in m <sup>2</sup>	<b>9532</b>	Länge in m:	<b>0</b>
Bestandestyp:	<b>0103 Laub-Nadel-Mischwald/Laub-Nadelholz-Mischforst</b>				
Charakteristik:					
	Bearbeiter: Bassler				
lfd. Nummer:	<b>5432</b>	Fläche: in m <sup>2</sup>	<b>17820</b>	Länge in m:	<b>0</b>
Bestandestyp:	<b>0104 Laubwald/Laubholzforst</b>				
Charakteristik:					
	Bearbeiter: Bassler				
lfd. Nummer:	<b>5433</b>	Fläche: in m <sup>2</sup>	<b>2291</b>	Länge in m:	<b>0</b>
Bestandestyp:	<b>0204 Streuobstbestand (Streuobstwiese/-weide, Obstbaumreihen)</b>				
Charakteristik:					
	Bearbeiter: Bassler				
lfd. Nummer:	<b>5434</b>	Fläche: in m <sup>2</sup>	<b>110025</b>	Länge in m:	<b>0</b>
Bestandestyp:	<b>0102 Nadelwald/Nadelholzforst</b>				
Charakteristik:					
	Bearbeiter: Bassler				
lfd. Nummer:	<b>5435</b>	Fläche: in m <sup>2</sup>	<b>1682</b>	Länge in m:	<b>0</b>
Bestandestyp:	<b>0204 Streuobstbestand (Streuobstwiese/-weide, Obstbaumreihen)</b>				
Charakteristik:					
	Bearbeiter: Bassler				
lfd. Nummer:	<b>5436</b>	Fläche: in m <sup>2</sup>	<b>5922</b>	Länge in m:	<b>0</b>
Bestandestyp:	<b>0204 Streuobstbestand (Streuobstwiese/-weide, Obstbaumreihen)</b>				
Charakteristik:					
	Bearbeiter: Bassler				
lfd. Nummer:	<b>5437</b>	Fläche: in m <sup>2</sup>	<b>1524</b>	Länge in m:	<b>0</b>
Bestandestyp:	<b>0204 Streuobstbestand (Streuobstwiese/-weide, Obstbaumreihen)</b>				
Charakteristik:					
	Bearbeiter: Bassler				
lfd. Nummer:	<b>5438</b>	Fläche: in m <sup>2</sup>	<b>7330</b>	Länge in m:	<b>0</b>
Bestandestyp:	<b>0104 Laubwald/Laubholzforst</b>				
Charakteristik:					
	Bearbeiter: Bassler				
lfd. Nummer:	<b>5439</b>	Fläche: in m <sup>2</sup>	<b>1240</b>	Länge in m:	<b>105</b>
Bestandestyp:	<b>0203 Heckenzug</b>				
Charakteristik:					
	Bearbeiter: Bassler				

lfd. Nummer:	<b>5440</b>	Fläche: in m <sup>2</sup>	<b>510</b>	Länge in m:	<b>0</b>
Bestandestyp:	<b>0204 Streuobstbestand (Streuobstwiese/-weide, Obstbaumreihen)</b>				
Charakteristik:	Bearbeiter: Bassler				
lfd. Nummer:	<b>5441</b>	Fläche: in m <sup>2</sup>	<b>342</b>	Länge in m:	<b>0</b>
Bestandestyp:	<b>0204 Streuobstbestand (Streuobstwiese/-weide, Obstbaumreihen)</b>				
Charakteristik:	Bearbeiter: Bassler				
lfd. Nummer:	<b>5442</b>	Fläche: in m <sup>2</sup>	<b>11032</b>	Länge in m:	<b>619</b>
Bestandestyp:	<b>0202 Uferbegleitgehölz</b>				
Charakteristik:	Ein- bis zweireihiges Uferbegeitgehölz, beiseitig, Baumschicht: Fraxinus excelsior häufig, Prunus padus, Alnus glutinosa, Salix fragilis; Strauchschicht: Cornus sanguinea selten, Humulus lupulus, Corylus avellana, Evonymus europaeus selten, Rubus sp.; Krautschicht: Impatiens glandulifera, Aegopodium podagraria, Filipendula ulmaria				
	Bearbeiter: Bassler				
lfd. Nummer:	<b>5443</b>	Fläche: in m <sup>2</sup>	<b>1585</b>	Länge in m:	<b>0</b>
Bestandestyp:	<b>0204 Streuobstbestand (Streuobstwiese/-weide, Obstbaumreihen)</b>				
Charakteristik:	Bearbeiter: Bassler				
lfd. Nummer:	<b>5444</b>	Fläche: in m <sup>2</sup>	<b>4720</b>	Länge in m:	<b>0</b>
Bestandestyp:	<b>0204 Streuobstbestand (Streuobstwiese/-weide, Obstbaumreihen)</b>				
Charakteristik:	Bearbeiter: Bassler				
lfd. Nummer:	<b>5445</b>	Fläche: in m <sup>2</sup>	<b>4397</b>	Länge in m:	<b>0</b>
Bestandestyp:	<b>0204 Streuobstbestand (Streuobstwiese/-weide, Obstbaumreihen)</b>				
Charakteristik:	Bearbeiter: Bassler				
lfd. Nummer:	<b>5446</b>	Fläche: in m <sup>2</sup>	<b>8886</b>	Länge in m:	<b>0</b>
Bestandestyp:	<b>0104 Laubwald/Laubholzforst</b>				
Charakteristik:	Bearbeiter: Bassler				
lfd. Nummer:	<b>5447</b>	Fläche: in m <sup>2</sup>	<b>2274</b>	Länge in m:	<b>0</b>
Bestandestyp:	<b>0204 Streuobstbestand (Streuobstwiese/-weide, Obstbaumreihen)</b>				
Charakteristik:	Bearbeiter: Bassler				
lfd. Nummer:	<b>5448</b>	Fläche: in m <sup>2</sup>	<b>1897</b>	Länge in m:	<b>0</b>
Bestandestyp:	<b>0204 Streuobstbestand (Streuobstwiese/-weide, Obstbaumreihen)</b>				
Charakteristik:	Bearbeiter: Bassler				
lfd. Nummer:	<b>5449</b>	Fläche: in m <sup>2</sup>	<b>1242</b>	Länge in m:	<b>0</b>
Bestandestyp:	<b>0204 Streuobstbestand (Streuobstwiese/-weide, Obstbaumreihen)</b>				
Charakteristik:	Bearbeiter: Bassler				
lfd. Nummer:	<b>5450</b>	Fläche: in m <sup>2</sup>	<b>229</b>	Länge in m:	<b>0</b>
Bestandestyp:	<b>0204 Streuobstbestand (Streuobstwiese/-weide, Obstbaumreihen)</b>				
Charakteristik:	Bearbeiter: Bassler				

lfd. Nummer:	<b>5451</b>	Fläche: in m <sup>2</sup>	<b>11093</b>	Länge in m:	<b>0</b>
Bestandestyp:	<b>0204 Streuobstbestand (Streuobstwiese/-weide, Obstbaumreihen)</b>				
Charakteristik:	Bearbeiter: Bassler				
lfd. Nummer:	<b>5452</b>	Fläche: in m <sup>2</sup>	<b>1680</b>	Länge in m:	<b>0</b>
Bestandestyp:	<b>0204 Streuobstbestand (Streuobstwiese/-weide, Obstbaumreihen)</b>				
Charakteristik:	Bearbeiter: Bassler				
lfd. Nummer:	<b>5453</b>	Fläche: in m <sup>2</sup>	<b>1481</b>	Länge in m:	<b>0</b>
Bestandestyp:	<b>0204 Streuobstbestand (Streuobstwiese/-weide, Obstbaumreihen)</b>				
Charakteristik:	Bearbeiter: Bassler				
lfd. Nummer:	<b>5454</b>	Fläche: in m <sup>2</sup>	<b>1601</b>	Länge in m:	<b>0</b>
Bestandestyp:	<b>0204 Streuobstbestand (Streuobstwiese/-weide, Obstbaumreihen)</b>				
Charakteristik:	Bearbeiter: Bassler				
lfd. Nummer:	<b>5455</b>	Fläche: in m <sup>2</sup>	<b>6105</b>	Länge in m:	<b>0</b>
Bestandestyp:	<b>0204 Streuobstbestand (Streuobstwiese/-weide, Obstbaumreihen)</b>				
Charakteristik:	Bearbeiter: Bassler				
lfd. Nummer:	<b>5456</b>	Fläche: in m <sup>2</sup>	<b>27095</b>	Länge in m:	<b>0</b>
Bestandestyp:	<b>0102 Nadelwald/Nadelholzforst</b>				
Charakteristik:	Bearbeiter: Bassler				
lfd. Nummer:	<b>5457</b>	Fläche: in m <sup>2</sup>	<b>27243</b>	Länge in m:	<b>0</b>
Bestandestyp:	<b>0103 Laub-Nadel-Mischwald/Laub-Nadelholz-Mischforst</b>				
Charakteristik:	Bearbeiter: Bassler				
lfd. Nummer:	<b>5458</b>	Fläche: in m <sup>2</sup>	<b>1508</b>	Länge in m:	<b>0</b>
Bestandestyp:	<b>0306 Neubewaldung/Aufforstung</b>				
Charakteristik:	Bearbeiter: Bassler				
lfd. Nummer:	<b>5459</b>	Fläche: in m <sup>2</sup>	<b>105487</b>	Länge in m:	<b>0</b>
Bestandestyp:	<b>0102 Nadelwald/Nadelholzforst</b>				
Charakteristik:	Bearbeiter: Bassler				
lfd. Nummer:	<b>5460</b>	Fläche: in m <sup>2</sup>	<b>714</b>	Länge in m:	<b>0</b>
Bestandestyp:	<b>0204 Streuobstbestand (Streuobstwiese/-weide, Obstbaumreihen)</b>				
Charakteristik:	Bearbeiter: Bassler				
lfd. Nummer:	<b>5461</b>	Fläche: in m <sup>2</sup>	<b>1388</b>	Länge in m:	<b>0</b>
Bestandestyp:	<b>0204 Streuobstbestand (Streuobstwiese/-weide, Obstbaumreihen)</b>				
Charakteristik:	Bearbeiter: Bassler				
lfd. Nummer:	<b>5462</b>	Fläche: in m <sup>2</sup>	<b>4674</b>	Länge in m:	<b>0</b>
Bestandestyp:	<b>0204 Streuobstbestand (Streuobstwiese/-weide, Obstbaumreihen)</b>				
Charakteristik:	Bearbeiter: Bassler				

lfd. Nummer:	<b>5463</b>	Fläche: in m <sup>2</sup>	<b>657</b>	Länge in m:	<b>0</b>
Bestandestyp:	<b>0204 Streuobstbestand (Streuobstwiese/-weide, Obstbaumreihen)</b>				
Charakteristik:	Bearbeiter: Bassler				
lfd. Nummer:	<b>5464</b>	Fläche: in m <sup>2</sup>	<b>2028</b>	Länge in m:	<b>0</b>
Bestandestyp:	<b>0204 Streuobstbestand (Streuobstwiese/-weide, Obstbaumreihen)</b>				
Charakteristik:	Bearbeiter: Bassler				
lfd. Nummer:	<b>5465</b>	Fläche: in m <sup>2</sup>	<b>532</b>	Länge in m:	<b>0</b>
Bestandestyp:	<b>0204 Streuobstbestand (Streuobstwiese/-weide, Obstbaumreihen)</b>				
Charakteristik:	Bearbeiter: Bassler				
lfd. Nummer:	<b>5466</b>	Fläche: in m <sup>2</sup>	<b>3248</b>	Länge in m:	<b>0</b>
Bestandestyp:	<b>0204 Streuobstbestand (Streuobstwiese/-weide, Obstbaumreihen)</b>				
Charakteristik:	Bearbeiter: Bassler				
lfd. Nummer:	<b>5467</b>	Fläche: in m <sup>2</sup>	<b>884</b>	Länge in m:	<b>0</b>
Bestandestyp:	<b>0204 Streuobstbestand (Streuobstwiese/-weide, Obstbaumreihen)</b>				
Charakteristik:	Bearbeiter: Bassler				
lfd. Nummer:	<b>5468</b>	Fläche: in m <sup>2</sup>	<b>1498</b>	Länge in m:	<b>0</b>
Bestandestyp:	<b>0204 Streuobstbestand (Streuobstwiese/-weide, Obstbaumreihen)</b>				
Charakteristik:	Bearbeiter: Bassler				
lfd. Nummer:	<b>5469</b>	Fläche: in m <sup>2</sup>	<b>475</b>	Länge in m:	<b>0</b>
Bestandestyp:	<b>0204 Streuobstbestand (Streuobstwiese/-weide, Obstbaumreihen)</b>				
Charakteristik:	Bearbeiter: Bassler				
lfd. Nummer:	<b>5470</b>	Fläche: in m <sup>2</sup>	<b>1741</b>	Länge in m:	<b>0</b>
Bestandestyp:	<b>0204 Streuobstbestand (Streuobstwiese/-weide, Obstbaumreihen)</b>				
Charakteristik:	Bearbeiter: Bassler				
lfd. Nummer:	<b>5471</b>	Fläche: in m <sup>2</sup>	<b>769</b>	Länge in m:	<b>0</b>
Bestandestyp:	<b>0401 Stehendes Gewässer</b>				
Charakteristik:	Teich, eutroph, Zufluss aus Bach, kaum Uferbegeitgehölz nur einzelne Salix sp., Fraxinus excelsior, Alnus glutinosa, Quercus robur, keine Beschattung				
	Bearbeiter: Bassler				
lfd. Nummer:	<b>5472</b>	Fläche: in m <sup>2</sup>	<b>476</b>	Länge in m:	<b>0</b>
Bestandestyp:	<b>0204 Streuobstbestand (Streuobstwiese/-weide, Obstbaumreihen)</b>				
Charakteristik:	Bearbeiter: Bassler				
lfd. Nummer:	<b>5473</b>	Fläche: in m <sup>2</sup>	<b>521</b>	Länge in m:	<b>0</b>
Bestandestyp:	<b>0204 Streuobstbestand (Streuobstwiese/-weide, Obstbaumreihen)</b>				
Charakteristik:	Bearbeiter: Bassler				
lfd. Nummer:	<b>5474</b>	Fläche: in m <sup>2</sup>	<b>2422</b>	Länge in m:	<b>0</b>
Bestandestyp:	<b>0204 Streuobstbestand (Streuobstwiese/-weide, Obstbaumreihen)</b>				
Charakteristik:	Bearbeiter: Bassler				



lfd. Nummer:	<b>5475</b>	Fläche: in m <sup>2</sup>	<b>3277</b>	Länge in m:	<b>0</b>
Bestandestyp:	<b>0204 Streuobstbestand (Streuobstwiese/-weide, Obstbaumreihen)</b>				
Charakteristik:	Bearbeiter: Bassler				
lfd. Nummer:	<b>5476</b>	Fläche: in m <sup>2</sup>	<b>18366</b>	Länge in m:	<b>0</b>
Bestandestyp:	<b>0103 Laub-Nadel-Mischwald/Laub-Nadelholz-Mischforst</b>				
Charakteristik:	Bearbeiter: Bassler				
lfd. Nummer:	<b>5477</b>	Fläche: in m <sup>2</sup>	<b>2859</b>	Länge in m:	<b>0</b>
Bestandestyp:	<b>0104 Laubwald/Laubholzforst</b>				
Charakteristik:	Bearbeiter: Bassler				
lfd. Nummer:	<b>5478</b>	Fläche: in m <sup>2</sup>	<b>4397</b>	Länge in m:	<b>0</b>
Bestandestyp:	<b>0204 Streuobstbestand (Streuobstwiese/-weide, Obstbaumreihen)</b>				
Charakteristik:	Bearbeiter: Bassler				
lfd. Nummer:	<b>5479</b>	Fläche: in m <sup>2</sup>	<b>541</b>	Länge in m:	<b>0</b>
Bestandestyp:	<b>0401 Stehendes Gewässer</b>				
Charakteristik:	Kleiner Fischteich, eutroph, steile Ufer, von Erlen umgeben				
	Bearbeiter: Bassler				
lfd. Nummer:	<b>5480</b>	Fläche: in m <sup>2</sup>	<b>1939</b>	Länge in m:	<b>0</b>
Bestandestyp:	<b>0204 Streuobstbestand (Streuobstwiese/-weide, Obstbaumreihen)</b>				
Charakteristik:	Bearbeiter: Bassler				
lfd. Nummer:	<b>5481</b>	Fläche: in m <sup>2</sup>	<b>1021</b>	Länge in m:	<b>0</b>
Bestandestyp:	<b>0204 Streuobstbestand (Streuobstwiese/-weide, Obstbaumreihen)</b>				
Charakteristik:	Bearbeiter: Bassler				
lfd. Nummer:	<b>5482</b>	Fläche: in m <sup>2</sup>	<b>1767</b>	Länge in m:	<b>0</b>
Bestandestyp:	<b>0204 Streuobstbestand (Streuobstwiese/-weide, Obstbaumreihen)</b>				
Charakteristik:	Bearbeiter: Bassler				
lfd. Nummer:	<b>5483</b>	Fläche: in m <sup>2</sup>	<b>3077</b>	Länge in m:	<b>0</b>
Bestandestyp:	<b>0204 Streuobstbestand (Streuobstwiese/-weide, Obstbaumreihen)</b>				
Charakteristik:	Bearbeiter: Bassler				
lfd. Nummer:	<b>5484</b>	Fläche: in m <sup>2</sup>	<b>468</b>	Länge in m:	<b>0</b>
Bestandestyp:	<b>0204 Streuobstbestand (Streuobstwiese/-weide, Obstbaumreihen)</b>				
Charakteristik:	Bearbeiter: Bassler				
lfd. Nummer:	<b>5485</b>	Fläche: in m <sup>2</sup>	<b>873</b>	Länge in m:	<b>0</b>
Bestandestyp:	<b>0204 Streuobstbestand (Streuobstwiese/-weide, Obstbaumreihen)</b>				
Charakteristik:	Bearbeiter: Bassler				
lfd. Nummer:	<b>5486</b>	Fläche: in m <sup>2</sup>	<b>3102</b>	Länge in m:	<b>0</b>
Bestandestyp:	<b>0204 Streuobstbestand (Streuobstwiese/-weide, Obstbaumreihen)</b>				
Charakteristik:	Bearbeiter: Bassler				

lfd. Nummer:	<b>5487</b>	Fläche: in m <sup>2</sup>	<b>120563</b>	Länge in m:	<b>0</b>
Bestandestyp:	<b>0102 Nadelwald/Nadelholzforst</b>				
Charakteristik:					
	Bearbeiter: Bassler				
lfd. Nummer:	<b>5488</b>	Fläche: in m <sup>2</sup>	<b>381</b>	Länge in m:	<b>0</b>
Bestandestyp:	<b>0204 Streuobstbestand (Streuobstwiese/-weide, Obstbaumreihen)</b>				
Charakteristik:					
	Bearbeiter: Bassler				
lfd. Nummer:	<b>5489</b>	Fläche: in m <sup>2</sup>	<b>21886</b>	Länge in m:	<b>0</b>
Bestandestyp:	<b>0104 Laubwald/Laubholzforst</b>				
Charakteristik:					
	Bearbeiter: Bassler				
lfd. Nummer:	<b>5490</b>	Fläche: in m <sup>2</sup>	<b>482</b>	Länge in m:	<b>0</b>
Bestandestyp:	<b>0204 Streuobstbestand (Streuobstwiese/-weide, Obstbaumreihen)</b>				
Charakteristik:					
	Bearbeiter: Bassler				
lfd. Nummer:	<b>5491</b>	Fläche: in m <sup>2</sup>	<b>621</b>	Länge in m:	<b>0</b>
Bestandestyp:	<b>0204 Streuobstbestand (Streuobstwiese/-weide, Obstbaumreihen)</b>				
Charakteristik:					
	Bearbeiter: Bassler				
lfd. Nummer:	<b>5492</b>	Fläche: in m <sup>2</sup>	<b>2406</b>	Länge in m:	<b>0</b>
Bestandestyp:	<b>0204 Streuobstbestand (Streuobstwiese/-weide, Obstbaumreihen)</b>				
Charakteristik:					
	Bearbeiter: Bassler				
lfd. Nummer:	<b>5493</b>	Fläche: in m <sup>2</sup>	<b>3812</b>	Länge in m:	<b>0</b>
Bestandestyp:	<b>0204 Streuobstbestand (Streuobstwiese/-weide, Obstbaumreihen)</b>				
Charakteristik:					
	Bearbeiter: Bassler				
lfd. Nummer:	<b>5494</b>	Fläche: in m <sup>2</sup>	<b>1127</b>	Länge in m:	<b>0</b>
Bestandestyp:	<b>0204 Streuobstbestand (Streuobstwiese/-weide, Obstbaumreihen)</b>				
Charakteristik:					
	Bearbeiter: Bassler				
lfd. Nummer:	<b>5495</b>	Fläche: in m <sup>2</sup>	<b>1074</b>	Länge in m:	<b>143</b>
Bestandestyp:	<b>0204 Streuobstbestand (Streuobstwiese/-weide, Obstbaumreihen)</b>				
Charakteristik:					
	Bearbeiter: Bassler				
lfd. Nummer:	<b>5496</b>	Fläche: in m <sup>2</sup>	<b>1403</b>	Länge in m:	<b>150</b>
Bestandestyp:	<b>0203 Heckenzug</b>				
Charakteristik:					
	Bearbeiter: Bassler				
lfd. Nummer:	<b>5497</b>	Fläche: in m <sup>2</sup>	<b>52205</b>	Länge in m:	<b>0</b>
Bestandestyp:	<b>0103 Laub-Nadel-Mischwald/Laub-Nadelholz-Mischforst</b>				
Charakteristik:					
	Bearbeiter: Bassler				
lfd. Nummer:	<b>5498</b>	Fläche: in m <sup>2</sup>	<b>5156</b>	Länge in m:	<b>0</b>
Bestandestyp:	<b>0204 Streuobstbestand (Streuobstwiese/-weide, Obstbaumreihen)</b>				
Charakteristik:					
	Bearbeiter: Bassler				

lfd. Nummer:	<b>5499</b>	Fläche: in m <sup>2</sup>	<b>732</b>	Länge in m:	<b>0</b>
Bestandestyp:	<b>0204 Streuobstbestand (Streuobstwiese/-weide, Obstbaumreihen)</b>				
Charakteristik:	Bearbeiter: Bassler				
lfd. Nummer:	<b>5500</b>	Fläche: in m <sup>2</sup>	<b>931</b>	Länge in m:	<b>0</b>
Bestandestyp:	<b>0204 Streuobstbestand (Streuobstwiese/-weide, Obstbaumreihen)</b>				
Charakteristik:	Bearbeiter: Bassler				
lfd. Nummer:	<b>5501</b>	Fläche: in m <sup>2</sup>	<b>1170</b>	Länge in m:	<b>0</b>
Bestandestyp:	<b>0204 Streuobstbestand (Streuobstwiese/-weide, Obstbaumreihen)</b>				
Charakteristik:	Bearbeiter: Bassler				
lfd. Nummer:	<b>5557</b>	Fläche: in m <sup>2</sup>	<b>2086</b>	Länge in m:	<b>0</b>
Bestandestyp:	<b>0204 Streuobstbestand (Streuobstwiese/-weide, Obstbaumreihen)</b>				
Charakteristik:	Bearbeiter: Bassler				
lfd. Nummer:	<b>5604</b>	Fläche: in m <sup>2</sup>	<b>830</b>	Länge in m:	<b>76</b>
Bestandestyp:	<b>0203 Heckenzug</b>				
Charakteristik:	Bearbeiter: Bassler				
lfd. Nummer:	<b>5656</b>	Fläche: in m <sup>2</sup>	<b>3371</b>	Länge in m:	<b>0</b>
Bestandestyp:	<b>0204 Streuobstbestand (Streuobstwiese/-weide, Obstbaumreihen)</b>				
Charakteristik:	Bearbeiter: Bassler				
lfd. Nummer:	<b>5657</b>	Fläche: in m <sup>2</sup>	<b>732</b>	Länge in m:	<b>0</b>
Bestandestyp:	<b>0204 Streuobstbestand (Streuobstwiese/-weide, Obstbaumreihen)</b>				
Charakteristik:	Bearbeiter: Bassler				
lfd. Nummer:	<b>5658</b>	Fläche: in m <sup>2</sup>	<b>972</b>	Länge in m:	<b>0</b>
Bestandestyp:	<b>0204 Streuobstbestand (Streuobstwiese/-weide, Obstbaumreihen)</b>				
Charakteristik:	Bearbeiter: Bassler				
lfd. Nummer:	<b>5659</b>	Fläche: in m <sup>2</sup>	<b>2433</b>	Länge in m:	<b>138</b>
Bestandestyp:	<b>0203 Heckenzug</b>				
Charakteristik:	Bearbeiter: Bassler				
lfd. Nummer:	<b>5660</b>	Fläche: in m <sup>2</sup>	<b>3308</b>	Länge in m:	<b>0</b>
Bestandestyp:	<b>0204 Streuobstbestand (Streuobstwiese/-weide, Obstbaumreihen)</b>				
Charakteristik:	Bearbeiter: Bassler				
lfd. Nummer:	<b>5661</b>	Fläche: in m <sup>2</sup>	<b>3136</b>	Länge in m:	<b>0</b>
Bestandestyp:	<b>0204 Streuobstbestand (Streuobstwiese/-weide, Obstbaumreihen)</b>				
Charakteristik:	Bearbeiter: Bassler				
lfd. Nummer:	<b>5662</b>	Fläche: in m <sup>2</sup>	<b>1212</b>	Länge in m:	<b>0</b>
Bestandestyp:	<b>0204 Streuobstbestand (Streuobstwiese/-weide, Obstbaumreihen)</b>				
Charakteristik:	Bearbeiter: Bassler				

lfd. Nummer:	<b>5663</b>	Fläche: in m <sup>2</sup>	<b>2161</b>	Länge in m:	<b>0</b>
Bestandestyp:	<b>0204 Streuobstbestand (Streuobstwiese/-weide, Obstbaumreihen)</b>				
Charakteristik:					
	Bearbeiter: Bassler				
lfd. Nummer:	<b>5664</b>	Fläche: in m <sup>2</sup>	<b>17914</b>	Länge in m:	<b>0</b>
Bestandestyp:	<b>99 Erhebungsfläche unbestimmten Typs</b>				
Charakteristik:	Christbaumkultur				
	Bearbeiter: Bassler				
lfd. Nummer:	<b>5665</b>	Fläche: in m <sup>2</sup>	<b>1132</b>	Länge in m:	<b>0</b>
Bestandestyp:	<b>0401 Stehendes Gewässer</b>				
Charakteristik:	Teich, eutroph, mäßig steile Ufer, Uferbegeitgehölz gerade auf Stock gesetzt, Enten				
	Bearbeiter: Bassler				
lfd. Nummer:	<b>5666</b>	Fläche: in m <sup>2</sup>	<b>1942</b>	Länge in m:	<b>219</b>
Bestandestyp:	<b>0203 Heckenzug</b>				
Charakteristik:					
	Bearbeiter: Bassler				
lfd. Nummer:	<b>5667</b>	Fläche: in m <sup>2</sup>	<b>50029</b>	Länge in m:	<b>0</b>
Bestandestyp:	<b>0103 Laub-Nadel-Mischwald/Laub-Nadelholz-Mischforst</b>				
Charakteristik:					
	Bearbeiter: Bassler				
lfd. Nummer:	<b>5668</b>	Fläche: in m <sup>2</sup>	<b>68339</b>	Länge in m:	<b>0</b>
Bestandestyp:	<b>0103 Laub-Nadel-Mischwald/Laub-Nadelholz-Mischforst</b>				
Charakteristik:					
	Bearbeiter: Bassler				
lfd. Nummer:	<b>5669</b>	Fläche: in m <sup>2</sup>	<b>26976</b>	Länge in m:	<b>0</b>
Bestandestyp:	<b>0102 Nadelwald/Nadelholzforst</b>				
Charakteristik:					
	Bearbeiter: Bassler				
lfd. Nummer:	<b>5670</b>	Fläche: in m <sup>2</sup>	<b>3601</b>	Länge in m:	<b>0</b>
Bestandestyp:	<b>0204 Streuobstbestand (Streuobstwiese/-weide, Obstbaumreihen)</b>				
Charakteristik:					
	Bearbeiter: Bassler				
lfd. Nummer:	<b>5671</b>	Fläche: in m <sup>2</sup>	<b>2765</b>	Länge in m:	<b>0</b>
Bestandestyp:	<b>0204 Streuobstbestand (Streuobstwiese/-weide, Obstbaumreihen)</b>				
Charakteristik:					
	Bearbeiter: Bassler				
lfd. Nummer:	<b>5672</b>	Fläche: in m <sup>2</sup>	<b>32362</b>	Länge in m:	<b>0</b>
Bestandestyp:	<b>0104 Laubwald/Laubholzforst</b>				
Charakteristik:					
	Bearbeiter: Bassler				
lfd. Nummer:	<b>5673</b>	Fläche: in m <sup>2</sup>	<b>10133</b>	Länge in m:	<b>0</b>
Bestandestyp:	<b>0104 Laubwald/Laubholzforst</b>				
Charakteristik:					
	Bearbeiter: Bassler				
lfd. Nummer:	<b>5674</b>	Fläche: in m <sup>2</sup>	<b>2977</b>	Länge in m:	<b>0</b>
Bestandestyp:	<b>0204 Streuobstbestand (Streuobstwiese/-weide, Obstbaumreihen)</b>				
Charakteristik:					
	Bearbeiter: Bassler				

lfd. Nummer:	<b>5675</b>	Fläche: in m <sup>2</sup>	<b>305188</b>	Länge in m:	<b>0</b>
Bestandestyp:	<b>0102 Nadelwald/Nadelholzforst</b>				
Charakteristik:					
	Bearbeiter: Bassler				
lfd. Nummer:	<b>5677</b>	Fläche: in m <sup>2</sup>	<b>1740</b>	Länge in m:	<b>0</b>
Bestandestyp:	<b>0204 Streuobstbestand (Streuobstwiese/-weide, Obstbaumreihen)</b>				
Charakteristik:					
	Bearbeiter: Bassler				
lfd. Nummer:	<b>5678</b>	Fläche: in m <sup>2</sup>	<b>946</b>	Länge in m:	<b>0</b>
Bestandestyp:	<b>0302 Großröhricht und Schilfröhricht</b>				
Charakteristik:					
	Bearbeiter: Bassler				
lfd. Nummer:	<b>5679</b>	Fläche: in m <sup>2</sup>	<b>8687</b>	Länge in m:	<b>0</b>
Bestandestyp:	<b>0104 Laubwald/Laubholzforst</b>				
Charakteristik:					
	Bearbeiter: Bassler				
lfd. Nummer:	<b>5680</b>	Fläche: in m <sup>2</sup>	<b>21302</b>	Länge in m:	<b>0</b>
Bestandestyp:	<b>0104 Laubwald/Laubholzforst</b>				
Charakteristik:					
	Bearbeiter: Bassler				
lfd. Nummer:	<b>5681</b>	Fläche: in m <sup>2</sup>	<b>26422</b>	Länge in m:	<b>0</b>
Bestandestyp:	<b>0102 Nadelwald/Nadelholzforst</b>				
Charakteristik:					
	Bearbeiter: Bassler				
lfd. Nummer:	<b>5682</b>	Fläche: in m <sup>2</sup>	<b>15191</b>	Länge in m:	<b>0</b>
Bestandestyp:	<b>0103 Laub-Nadel-Mischwald/Laub-Nadelholz-Mischforst</b>				
Charakteristik:					
	Bearbeiter: Bassler				
lfd. Nummer:	<b>5683</b>	Fläche: in m <sup>2</sup>	<b>3747</b>	Länge in m:	<b>0</b>
Bestandestyp:	<b>0306 Neubewaldung/Aufforstung</b>				
Charakteristik:					
	Bearbeiter: Bassler				
lfd. Nummer:	<b>5684</b>	Fläche: in m <sup>2</sup>	<b>30413</b>	Länge in m:	<b>991</b>
Bestandestyp:	<b>0202 Uferbegleitgehölz</b>				
Charakteristik:	Ein- bis mehrreihiges Uferbegleitgehölz, beiseitig; Baumschicht: Quercus robur, Alnus glutinosa häufig, Fraxinus excelsior, Prunus padus, Salix fragilis, Fraxinus excelsior; Strauchschicht: Corylus avellana, Rubus sp., Sambucus nigra; Krautschicht: Aegopodium podagraria häufig				
	Bearbeiter: Bassler				
lfd. Nummer:	<b>5685</b>	Fläche: in m <sup>2</sup>	<b>16774</b>	Länge in m:	<b>0</b>
Bestandestyp:	<b>0104 Laubwald/Laubholzforst</b>				
Charakteristik:					
	Bearbeiter: Bassler				
lfd. Nummer:	<b>5686</b>	Fläche: in m <sup>2</sup>	<b>443</b>	Länge in m:	<b>0</b>
Bestandestyp:	<b>0204 Streuobstbestand (Streuobstwiese/-weide, Obstbaumreihen)</b>				
Charakteristik:					
	Bearbeiter: Bassler				
lfd. Nummer:	<b>5687</b>	Fläche: in m <sup>2</sup>	<b>1989</b>	Länge in m:	<b>0</b>
Bestandestyp:	<b>0204 Streuobstbestand (Streuobstwiese/-weide, Obstbaumreihen)</b>				
Charakteristik:					
	Bearbeiter: Bassler				

lfd. Nummer:	<b>5688</b>	Fläche: in m <sup>2</sup>	<b>6012</b>	Länge in m:	<b>0</b>
Bestandestyp:	<b>0204 Streuobstbestand (Streuobstwiese/-weide, Obstbaumreihen)</b>				
Charakteristik:	Bearbeiter: Bassler				
lfd. Nummer:	<b>5689</b>	Fläche: in m <sup>2</sup>	<b>89380</b>	Länge in m:	<b>0</b>
Bestandestyp:	<b>0103 Laub-Nadel-Mischwald/Laub-Nadelholz-Mischforst</b>				
Charakteristik:	Bearbeiter: Bassler				
lfd. Nummer:	<b>5690</b>	Fläche: in m <sup>2</sup>	<b>364</b>	Länge in m:	<b>0</b>
Bestandestyp:	<b>0204 Streuobstbestand (Streuobstwiese/-weide, Obstbaumreihen)</b>				
Charakteristik:	Bearbeiter: Bassler				
lfd. Nummer:	<b>5691</b>	Fläche: in m <sup>2</sup>	<b>462</b>	Länge in m:	<b>0</b>
Bestandestyp:	<b>0204 Streuobstbestand (Streuobstwiese/-weide, Obstbaumreihen)</b>				
Charakteristik:	Bearbeiter: Bassler				
lfd. Nummer:	<b>5692</b>	Fläche: in m <sup>2</sup>	<b>1888</b>	Länge in m:	<b>0</b>
Bestandestyp:	<b>0204 Streuobstbestand (Streuobstwiese/-weide, Obstbaumreihen)</b>				
Charakteristik:	Bearbeiter: Bassler				
lfd. Nummer:	<b>5693</b>	Fläche: in m <sup>2</sup>	<b>29110</b>	Länge in m:	<b>0</b>
Bestandestyp:	<b>0104 Laubwald/Laubholzforst</b>				
Charakteristik:	Bearbeiter: Bassler				
lfd. Nummer:	<b>5694</b>	Fläche: in m <sup>2</sup>	<b>30300</b>	Länge in m:	<b>0</b>
Bestandestyp:	<b>0102 Nadelwald/Nadelholzforst</b>				
Charakteristik:	Bearbeiter: Bassler				
lfd. Nummer:	<b>5695</b>	Fläche: in m <sup>2</sup>	<b>2042</b>	Länge in m:	<b>0</b>
Bestandestyp:	<b>0204 Streuobstbestand (Streuobstwiese/-weide, Obstbaumreihen)</b>				
Charakteristik:	Bearbeiter: Bassler				
lfd. Nummer:	<b>5696</b>	Fläche: in m <sup>2</sup>	<b>970</b>	Länge in m:	<b>0</b>
Bestandestyp:	<b>0204 Streuobstbestand (Streuobstwiese/-weide, Obstbaumreihen)</b>				
Charakteristik:	Bearbeiter: Bassler				
lfd. Nummer:	<b>5697</b>	Fläche: in m <sup>2</sup>	<b>12895</b>	Länge in m:	<b>0</b>
Bestandestyp:	<b>0103 Laub-Nadel-Mischwald/Laub-Nadelholz-Mischforst</b>				
Charakteristik:	Bearbeiter: Bassler				
lfd. Nummer:	<b>5698</b>	Fläche: in m <sup>2</sup>	<b>570</b>	Länge in m:	<b>0</b>
Bestandestyp:	<b>0204 Streuobstbestand (Streuobstwiese/-weide, Obstbaumreihen)</b>				
Charakteristik:	Bearbeiter: Bassler				
lfd. Nummer:	<b>5700</b>	Fläche: in m <sup>2</sup>	<b>11065</b>	Länge in m:	<b>0</b>
Bestandestyp:	<b>0204 Streuobstbestand (Streuobstwiese/-weide, Obstbaumreihen)</b>				
Charakteristik:	Bearbeiter: Bassler				

lfd. Nummer:	<b>5701</b>	Fläche: in m <sup>2</sup>	<b>956</b>	Länge in m:	<b>0</b>
Bestandestyp:	<b>0204 Streuobstbestand (Streuobstwiese/-weide, Obstbaumreihen)</b>				
Charakteristik:	Bearbeiter: Bassler				
lfd. Nummer:	<b>5702</b>	Fläche: in m <sup>2</sup>	<b>2041</b>	Länge in m:	<b>0</b>
Bestandestyp:	<b>0104 Laubwald/Laubholzforst</b>				
Charakteristik:	Bearbeiter: Bassler				
lfd. Nummer:	<b>5703</b>	Fläche: in m <sup>2</sup>	<b>796</b>	Länge in m:	<b>0</b>
Bestandestyp:	<b>0204 Streuobstbestand (Streuobstwiese/-weide, Obstbaumreihen)</b>				
Charakteristik:	Bearbeiter: Bassler				
lfd. Nummer:	<b>5704</b>	Fläche: in m <sup>2</sup>	<b>8483</b>	Länge in m:	<b>0</b>
Bestandestyp:	<b>0102 Nadelwald/Nadelholzforst</b>				
Charakteristik:	Bearbeiter: Bassler				
lfd. Nummer:	<b>5705</b>	Fläche: in m <sup>2</sup>	<b>14991</b>	Länge in m:	<b>0</b>
Bestandestyp:	<b>0102 Nadelwald/Nadelholzforst</b>				
Charakteristik:	Bearbeiter: Bassler				
lfd. Nummer:	<b>5706</b>	Fläche: in m <sup>2</sup>	<b>59529</b>	Länge in m:	<b>0</b>
Bestandestyp:	<b>0103 Laub-Nadel-Mischwald/Laub-Nadelholz-Mischforst</b>				
Charakteristik:	Bearbeiter: Bassler				
lfd. Nummer:	<b>5707</b>	Fläche: in m <sup>2</sup>	<b>566</b>	Länge in m:	<b>0</b>
Bestandestyp:	<b>0204 Streuobstbestand (Streuobstwiese/-weide, Obstbaumreihen)</b>				
Charakteristik:	Bearbeiter: Bassler				
lfd. Nummer:	<b>5708</b>	Fläche: in m <sup>2</sup>	<b>3999</b>	Länge in m:	<b>0</b>
Bestandestyp:	<b>0204 Streuobstbestand (Streuobstwiese/-weide, Obstbaumreihen)</b>				
Charakteristik:	Bearbeiter: Bassler				
lfd. Nummer:	<b>5709</b>	Fläche: in m <sup>2</sup>	<b>5411</b>	Länge in m:	<b>0</b>
Bestandestyp:	<b>0204 Streuobstbestand (Streuobstwiese/-weide, Obstbaumreihen)</b>				
Charakteristik:	Bearbeiter: Bassler				
lfd. Nummer:	<b>5710</b>	Fläche: in m <sup>2</sup>	<b>1727</b>	Länge in m:	<b>0</b>
Bestandestyp:	<b>0204 Streuobstbestand (Streuobstwiese/-weide, Obstbaumreihen)</b>				
Charakteristik:	Bearbeiter: Bassler				
lfd. Nummer:	<b>5711</b>	Fläche: in m <sup>2</sup>	<b>9001</b>	Länge in m:	<b>0</b>
Bestandestyp:	<b>0204 Streuobstbestand (Streuobstwiese/-weide, Obstbaumreihen)</b>				
Charakteristik:	Bearbeiter: Bassler				
lfd. Nummer:	<b>5712</b>	Fläche: in m <sup>2</sup>	<b>841</b>	Länge in m:	<b>0</b>
Bestandestyp:	<b>0204 Streuobstbestand (Streuobstwiese/-weide, Obstbaumreihen)</b>				
Charakteristik:	Bearbeiter: Bassler				

lfd. Nummer:	<b>5713</b>	Fläche: in m <sup>2</sup>	<b>3602</b>	Länge in m:	<b>0</b>
Bestandestyp:	<b>0204 Streuobstbestand (Streuobstwiese/-weide, Obstbaumreihen)</b>				
Charakteristik:	Bearbeiter: Bassler				
lfd. Nummer:	<b>5714</b>	Fläche: in m <sup>2</sup>	<b>2730</b>	Länge in m:	<b>0</b>
Bestandestyp:	<b>0204 Streuobstbestand (Streuobstwiese/-weide, Obstbaumreihen)</b>				
Charakteristik:	Bearbeiter: Bassler				
lfd. Nummer:	<b>5715</b>	Fläche: in m <sup>2</sup>	<b>2256</b>	Länge in m:	<b>147</b>
Bestandestyp:	<b>0203 Heckenzug</b>				
Charakteristik:	Bearbeiter: Bassler				
lfd. Nummer:	<b>5716</b>	Fläche: in m <sup>2</sup>	<b>4609</b>	Länge in m:	<b>0</b>
Bestandestyp:	<b>0204 Streuobstbestand (Streuobstwiese/-weide, Obstbaumreihen)</b>				
Charakteristik:	Bearbeiter: Bassler				
lfd. Nummer:	<b>5717</b>	Fläche: in m <sup>2</sup>	<b>849</b>	Länge in m:	<b>0</b>
Bestandestyp:	<b>0204 Streuobstbestand (Streuobstwiese/-weide, Obstbaumreihen)</b>				
Charakteristik:	Bearbeiter: Bassler				
lfd. Nummer:	<b>5718</b>	Fläche: in m <sup>2</sup>	<b>1144</b>	Länge in m:	<b>0</b>
Bestandestyp:	<b>0204 Streuobstbestand (Streuobstwiese/-weide, Obstbaumreihen)</b>				
Charakteristik:	Bearbeiter: Bassler				
lfd. Nummer:	<b>5719</b>	Fläche: in m <sup>2</sup>	<b>3743</b>	Länge in m:	<b>0</b>
Bestandestyp:	<b>0104 Laubwald/Laubholzforst</b>				
Charakteristik:	Bearbeiter: Bassler				
lfd. Nummer:	<b>5720</b>	Fläche: in m <sup>2</sup>	<b>2074</b>	Länge in m:	<b>0</b>
Bestandestyp:	<b>0204 Streuobstbestand (Streuobstwiese/-weide, Obstbaumreihen)</b>				
Charakteristik:	Bearbeiter: Bassler				
lfd. Nummer:	<b>5721</b>	Fläche: in m <sup>2</sup>	<b>1167</b>	Länge in m:	<b>0</b>
Bestandestyp:	<b>0204 Streuobstbestand (Streuobstwiese/-weide, Obstbaumreihen)</b>				
Charakteristik:	Bearbeiter: Bassler				
lfd. Nummer:	<b>5722</b>	Fläche: in m <sup>2</sup>	<b>587</b>	Länge in m:	<b>0</b>
Bestandestyp:	<b>0204 Streuobstbestand (Streuobstwiese/-weide, Obstbaumreihen)</b>				
Charakteristik:	Bearbeiter: Bassler				
lfd. Nummer:	<b>5723</b>	Fläche: in m <sup>2</sup>	<b>646</b>	Länge in m:	<b>0</b>
Bestandestyp:	<b>0204 Streuobstbestand (Streuobstwiese/-weide, Obstbaumreihen)</b>				
Charakteristik:	Bearbeiter: Bassler				
lfd. Nummer:	<b>5724</b>	Fläche: in m <sup>2</sup>	<b>779</b>	Länge in m:	<b>0</b>
Bestandestyp:	<b>0203 Heckenzug</b>				
Charakteristik:	Bearbeiter: Bassler				



lfd. Nummer:	<b>5725</b>	Fläche: in m <sup>2</sup>	<b>5568</b>	Länge in m:	<b>319</b>
Bestandestyp:	<b>0104 Laubwald/Laubholzforst</b>				
Charakteristik:					
	Bearbeiter: Bassler				
lfd. Nummer:	<b>5726</b>	Fläche: in m <sup>2</sup>	<b>2895</b>	Länge in m:	<b>189</b>
Bestandestyp:	<b>0204 Streuobstbestand (Streuobstwiese/-weide, Obstbaumreihen)</b>				
Charakteristik:					
	Bearbeiter: Bassler				
lfd. Nummer:	<b>5727</b>	Fläche: in m <sup>2</sup>	<b>1472</b>	Länge in m:	<b>101</b>
Bestandestyp:	<b>0104 Laubwald/Laubholzforst</b>				
Charakteristik:					
	Bearbeiter: Bassler				
lfd. Nummer:	<b>5728</b>	Fläche: in m <sup>2</sup>	<b>946</b>	Länge in m:	<b>81</b>
Bestandestyp:	<b>0204 Streuobstbestand (Streuobstwiese/-weide, Obstbaumreihen)</b>				
Charakteristik:					
	Bearbeiter: Bassler				
lfd. Nummer:	<b>5729</b>	Fläche: in m <sup>2</sup>	<b>1278</b>	Länge in m:	<b>0</b>
Bestandestyp:	<b>0204 Streuobstbestand (Streuobstwiese/-weide, Obstbaumreihen)</b>				
Charakteristik:					
	Bearbeiter: Bassler				
lfd. Nummer:	<b>5730</b>	Fläche: in m <sup>2</sup>	<b>6608</b>	Länge in m:	<b>0</b>
Bestandestyp:	<b>0204 Streuobstbestand (Streuobstwiese/-weide, Obstbaumreihen)</b>				
Charakteristik:					
	Bearbeiter: Bassler				
lfd. Nummer:	<b>5731</b>	Fläche: in m <sup>2</sup>	<b>2704</b>	Länge in m:	<b>0</b>
Bestandestyp:	<b>0204 Streuobstbestand (Streuobstwiese/-weide, Obstbaumreihen)</b>				
Charakteristik:					
	Bearbeiter: Bassler				
lfd. Nummer:	<b>5732</b>	Fläche: in m <sup>2</sup>	<b>1384</b>	Länge in m:	<b>0</b>
Bestandestyp:	<b>0204 Streuobstbestand (Streuobstwiese/-weide, Obstbaumreihen)</b>				
Charakteristik:					
	Bearbeiter: Bassler				
lfd. Nummer:	<b>5734</b>	Fläche: in m <sup>2</sup>	<b>7332</b>	Länge in m:	<b>0</b>
Bestandestyp:	<b>0204 Streuobstbestand (Streuobstwiese/-weide, Obstbaumreihen)</b>				
Charakteristik:					
	Bearbeiter: Bassler				
lfd. Nummer:	<b>5771</b>	Fläche: in m <sup>2</sup>	<b>740</b>	Länge in m:	<b>0</b>
Bestandestyp:	<b>0204 Streuobstbestand (Streuobstwiese/-weide, Obstbaumreihen)</b>				
Charakteristik:					
	Bearbeiter: Bassler				
lfd. Nummer:	<b>5778</b>	Fläche: in m <sup>2</sup>	<b>1460</b>	Länge in m:	<b>0</b>
Bestandestyp:	<b>0204 Streuobstbestand (Streuobstwiese/-weide, Obstbaumreihen)</b>				
Charakteristik:					
	Bearbeiter: Bassler				
lfd. Nummer:	<b>5780</b>	Fläche: in m <sup>2</sup>	<b>3254</b>	Länge in m:	<b>0</b>
Bestandestyp:	<b>0102 Nadelwald/Nadelholzforst</b>				
Charakteristik:					
	Bearbeiter: Bassler				

lfd. Nummer:	<b>5782</b>	Fläche: in m <sup>2</sup>	<b>3072</b>	Länge in m:	<b>0</b>
Bestandestyp:	<b>0204 Streuobstbestand (Streuobstwiese/-weide, Obstbaumreihen)</b>				
Charakteristik:	Bearbeiter: Bassler				
lfd. Nummer:	<b>5783</b>	Fläche: in m <sup>2</sup>	<b>1773</b>	Länge in m:	<b>0</b>
Bestandestyp:	<b>0204 Streuobstbestand (Streuobstwiese/-weide, Obstbaumreihen)</b>				
Charakteristik:	Bearbeiter: Bassler				
lfd. Nummer:	<b>5784</b>	Fläche: in m <sup>2</sup>	<b>1178</b>	Länge in m:	<b>0</b>
Bestandestyp:	<b>0204 Streuobstbestand (Streuobstwiese/-weide, Obstbaumreihen)</b>				
Charakteristik:	Bearbeiter: Bassler				
lfd. Nummer:	<b>5785</b>	Fläche: in m <sup>2</sup>	<b>976</b>	Länge in m:	<b>0</b>
Bestandestyp:	<b>0204 Streuobstbestand (Streuobstwiese/-weide, Obstbaumreihen)</b>				
Charakteristik:	Bearbeiter: Bassler				
lfd. Nummer:	<b>5786</b>	Fläche: in m <sup>2</sup>	<b>421</b>	Länge in m:	<b>0</b>
Bestandestyp:	<b>0204 Streuobstbestand (Streuobstwiese/-weide, Obstbaumreihen)</b>				
Charakteristik:	Bearbeiter: Bassler				
lfd. Nummer:	<b>5787</b>	Fläche: in m <sup>2</sup>	<b>442</b>	Länge in m:	<b>0</b>
Bestandestyp:	<b>0204 Streuobstbestand (Streuobstwiese/-weide, Obstbaumreihen)</b>				
Charakteristik:	Bearbeiter: Bassler				
lfd. Nummer:	<b>5788</b>	Fläche: in m <sup>2</sup>	<b>1864</b>	Länge in m:	<b>0</b>
Bestandestyp:	<b>0204 Streuobstbestand (Streuobstwiese/-weide, Obstbaumreihen)</b>				
Charakteristik:	Bearbeiter: Bassler				
lfd. Nummer:	<b>5789</b>	Fläche: in m <sup>2</sup>	<b>4652</b>	Länge in m:	<b>0</b>
Bestandestyp:	<b>0104 Laubwald/Laubholzforst</b>				
Charakteristik:	Bearbeiter: Bassler				
lfd. Nummer:	<b>5791</b>	Fläche: in m <sup>2</sup>	<b>3883</b>	Länge in m:	<b>0</b>
Bestandestyp:	<b>0204 Streuobstbestand (Streuobstwiese/-weide, Obstbaumreihen)</b>				
Charakteristik:	Bearbeiter: Bassler				
lfd. Nummer:	<b>5921</b>	Fläche: in m <sup>2</sup>	<b>1605</b>	Länge in m:	<b>0</b>
Bestandestyp:	<b>0204 Streuobstbestand (Streuobstwiese/-weide, Obstbaumreihen)</b>				
Charakteristik:	Bearbeiter: Bassler				
lfd. Nummer:	<b>5923</b>	Fläche: in m <sup>2</sup>	<b>4153</b>	Länge in m:	<b>0</b>
Bestandestyp:	<b>0204 Streuobstbestand (Streuobstwiese/-weide, Obstbaumreihen)</b>				
Charakteristik:	Bearbeiter: Bassler				
lfd. Nummer:	<b>6101</b>	Fläche: in m <sup>2</sup>	<b>1030</b>	Länge in m:	<b>0</b>
Bestandestyp:	<b>0204 Streuobstbestand (Streuobstwiese/-weide, Obstbaumreihen)</b>				
Charakteristik:	Bearbeiter: Bassler				

lfd. Nummer:	<b>6102</b>	Fläche: in m <sup>2</sup>	<b>546</b>	Länge in m:	<b>0</b>
Bestandestyp:	<b>0204 Streuobstbestand (Streuobstwiese/-weide, Obstbaumreihen)</b>				
Charakteristik:	Bearbeiter: Bassler				
lfd. Nummer:	<b>6103</b>	Fläche: in m <sup>2</sup>	<b>28630</b>	Länge in m:	<b>0</b>
Bestandestyp:	<b>0104 Laubwald/Laubholzforst</b>				
Charakteristik:	Bearbeiter: Bassler				
lfd. Nummer:	<b>6108</b>	Fläche: in m <sup>2</sup>	<b>5225</b>	Länge in m:	<b>0</b>
Bestandestyp:	<b>0204 Streuobstbestand (Streuobstwiese/-weide, Obstbaumreihen)</b>				
Charakteristik:	Bearbeiter: Bassler				
lfd. Nummer:	<b>6114</b>	Fläche: in m <sup>2</sup>	<b>77758</b>	Länge in m:	<b>0</b>
Bestandestyp:	<b>0102 Nadelwald/Nadelholzforst</b>				
Charakteristik:	Bearbeiter: Bassler				
lfd. Nummer:	<b>6116</b>	Fläche: in m <sup>2</sup>	<b>849</b>	Länge in m:	<b>0</b>
Bestandestyp:	<b>0205 Obstplantage</b>				
Charakteristik:	Ribisel-Kultur Bearbeiter: Bassler				
lfd. Nummer:	<b>6118</b>	Fläche: in m <sup>2</sup>	<b>4713</b>	Länge in m:	<b>0</b>
Bestandestyp:	<b>0204 Streuobstbestand (Streuobstwiese/-weide, Obstbaumreihen)</b>				
Charakteristik:	Bearbeiter: Bassler				
lfd. Nummer:	<b>6119</b>	Fläche: in m <sup>2</sup>	<b>2093</b>	Länge in m:	<b>0</b>
Bestandestyp:	<b>0204 Streuobstbestand (Streuobstwiese/-weide, Obstbaumreihen)</b>				
Charakteristik:	Bearbeiter: Bassler				
lfd. Nummer:	<b>6124</b>	Fläche: in m <sup>2</sup>	<b>4177</b>	Länge in m:	<b>0</b>
Bestandestyp:	<b>0204 Streuobstbestand (Streuobstwiese/-weide, Obstbaumreihen)</b>				
Charakteristik:	Bearbeiter: Bassler				
lfd. Nummer:	<b>6128</b>	Fläche: in m <sup>2</sup>	<b>5409</b>	Länge in m:	<b>0</b>
Bestandestyp:	<b>0204 Streuobstbestand (Streuobstwiese/-weide, Obstbaumreihen)</b>				
Charakteristik:	Bearbeiter: Bassler				
lfd. Nummer:	<b>6129</b>	Fläche: in m <sup>2</sup>	<b>27368</b>	Länge in m:	<b>0</b>
Bestandestyp:	<b>0103 Laub-Nadel-Mischwald/Laub-Nadelholz-Mischforst</b>				
Charakteristik:	Bearbeiter: Bassler				
lfd. Nummer:	<b>6131</b>	Fläche: in m <sup>2</sup>	<b>835</b>	Länge in m:	<b>0</b>
Bestandestyp:	<b>0401 Stehendes Gewässer</b>				
Charakteristik:	Kleiner Teich im Laubmischwald Bearbeiter: Bassler				
lfd. Nummer:	<b>6134</b>	Fläche: in m <sup>2</sup>	<b>4291</b>	Länge in m:	<b>0</b>
Bestandestyp:	<b>0104 Laubwald/Laubholzforst</b>				
Charakteristik:	Bearbeiter: Bassler				

lfd. Nummer:	<b>6150</b>	Fläche: in m <sup>2</sup>	<b>633</b>	Länge in m:	<b>0</b>
Bestandestyp:	<b>0104 Laubwald/Laubholzforst</b>				
Charakteristik:					
	Bearbeiter: Bassler				
lfd. Nummer:	<b>6156</b>	Fläche: in m <sup>2</sup>	<b>3173</b>	Länge in m:	<b>0</b>
Bestandestyp:	<b>0205 Obstplantage</b>				
Charakteristik:					
	Bearbeiter: Bassler				
lfd. Nummer:	<b>6159</b>	Fläche: in m <sup>2</sup>	<b>9211</b>	Länge in m:	<b>0</b>
Bestandestyp:	<b>0205 Obstplantage</b>				
Charakteristik:	Ribisel-Kultur				
	Bearbeiter: Bassler				
lfd. Nummer:	<b>6161</b>	Fläche: in m <sup>2</sup>	<b>4151</b>	Länge in m:	<b>0</b>
Bestandestyp:	<b>0205 Obstplantage</b>				
Charakteristik:					
	Bearbeiter: Bassler				
lfd. Nummer:	<b>6171</b>	Fläche: in m <sup>2</sup>	<b>12026</b>	Länge in m:	<b>0</b>
Bestandestyp:	<b>0102 Nadelwald/Nadelholzforst</b>				
Charakteristik:					
	Bearbeiter: Bassler				
lfd. Nummer:	<b>6176</b>	Fläche: in m <sup>2</sup>	<b>1128</b>	Länge in m:	<b>0</b>
Bestandestyp:	<b>0103 Laub-Nadel-Mischwald/Laub-Nadelholz-Mischforst</b>				
Charakteristik:					
	Bearbeiter: Bassler				
lfd. Nummer:	<b>6179</b>	Fläche: in m <sup>2</sup>	<b>4438</b>	Länge in m:	<b>0</b>
Bestandestyp:	<b>0205 Obstplantage</b>				
Charakteristik:	Ribisel-Kultur				
	Bearbeiter: Bassler				
lfd. Nummer:	<b>6186</b>	Fläche: in m <sup>2</sup>	<b>6475</b>	Länge in m:	<b>0</b>
Bestandestyp:	<b>0103 Laub-Nadel-Mischwald/Laub-Nadelholz-Mischforst</b>				
Charakteristik:					
	Bearbeiter: Bassler				
lfd. Nummer:	<b>6205</b>	Fläche: in m <sup>2</sup>	<b>22404</b>	Länge in m:	<b>0</b>
Bestandestyp:	<b>0103 Laub-Nadel-Mischwald/Laub-Nadelholz-Mischforst</b>				
Charakteristik:					
	Bearbeiter: Bassler				
lfd. Nummer:	<b>6207</b>	Fläche: in m <sup>2</sup>	<b>1298</b>	Länge in m:	<b>0</b>
Bestandestyp:	<b>0204 Streuobstbestand (Streuobstwiese/-weide, Obstbaumreihen)</b>				
Charakteristik:					
	Bearbeiter: Bassler				
lfd. Nummer:	<b>6208</b>	Fläche: in m <sup>2</sup>	<b>236</b>	Länge in m:	<b>0</b>
Bestandestyp:	<b>0204 Streuobstbestand (Streuobstwiese/-weide, Obstbaumreihen)</b>				
Charakteristik:					
	Bearbeiter: Bassler				
lfd. Nummer:	<b>6212</b>	Fläche: in m <sup>2</sup>	<b>639</b>	Länge in m:	<b>0</b>
Bestandestyp:	<b>0401 Stehendes Gewässer</b>				
Charakteristik:	Teich in Wildgehege, eingezäunt				
	Bearbeiter: Bassler				

lfd. Nummer:	<b>6214</b>	Fläche: in m <sup>2</sup>	<b>1044</b>	Länge in m:	<b>0</b>
Bestandestyp:	<b>0204 Streuobstbestand (Streuobstwiese/-weide, Obstbaumreihen)</b>				
Charakteristik:	Bearbeiter: Bassler				
lfd. Nummer:	<b>6216</b>	Fläche: in m <sup>2</sup>	<b>563</b>	Länge in m:	<b>0</b>
Bestandestyp:	<b>0204 Streuobstbestand (Streuobstwiese/-weide, Obstbaumreihen)</b>				
Charakteristik:	Bearbeiter: Bassler				
lfd. Nummer:	<b>6217</b>	Fläche: in m <sup>2</sup>	<b>461</b>	Länge in m:	<b>0</b>
Bestandestyp:	<b>0204 Streuobstbestand (Streuobstwiese/-weide, Obstbaumreihen)</b>				
Charakteristik:	Bearbeiter: Bassler				
lfd. Nummer:	<b>6219</b>	Fläche: in m <sup>2</sup>	<b>16598</b>	Länge in m:	<b>675</b>
Bestandestyp:	<b>0202 Uferbegleitgehölz</b>				
Charakteristik:	Breites, teilweise Auwald-artiges Uferbegeitgehölz: Baumschicht: Acer pseudoplatanus, Populus sp., Fraxinus excelsior häufig, Alnus glutinosa häufig, Prunus padus; Strauchschicht: Sambucus nigra, Rubus sp.; Krautschicht: Urtica dioica häufig, Impatiens glandulifera				
	Bearbeiter: Bassler				
lfd. Nummer:	<b>6220</b>	Fläche: in m <sup>2</sup>	<b>3684</b>	Länge in m:	<b>0</b>
Bestandestyp:	<b>0204 Streuobstbestand (Streuobstwiese/-weide, Obstbaumreihen)</b>				
Charakteristik:	Bearbeiter: Bassler				
lfd. Nummer:	<b>6221</b>	Fläche: in m <sup>2</sup>	<b>6183</b>	Länge in m:	<b>0</b>
Bestandestyp:	<b>0204 Streuobstbestand (Streuobstwiese/-weide, Obstbaumreihen)</b>				
Charakteristik:	Bearbeiter: Bassler				
lfd. Nummer:	<b>6222</b>	Fläche: in m <sup>2</sup>	<b>4052</b>	Länge in m:	<b>0</b>
Bestandestyp:	<b>0204 Streuobstbestand (Streuobstwiese/-weide, Obstbaumreihen)</b>				
Charakteristik:	Bearbeiter: Bassler				
lfd. Nummer:	<b>6225</b>	Fläche: in m <sup>2</sup>	<b>8636</b>	Länge in m:	<b>0</b>
Bestandestyp:	<b>0103 Laub-Nadel-Mischwald/Laub-Nadelholz-Mischforst</b>				
Charakteristik:	Bearbeiter: Bassler				
lfd. Nummer:	<b>6230</b>	Fläche: in m <sup>2</sup>	<b>1478</b>	Länge in m:	<b>0</b>
Bestandestyp:	<b>0203 Heckenzug</b>				
Charakteristik:	Bearbeiter: Bassler				
lfd. Nummer:	<b>6231</b>	Fläche: in m <sup>2</sup>	<b>1583</b>	Länge in m:	<b>0</b>
Bestandestyp:	<b>0204 Streuobstbestand (Streuobstwiese/-weide, Obstbaumreihen)</b>				
Charakteristik:	Bearbeiter: Bassler				
lfd. Nummer:	<b>6232</b>	Fläche: in m <sup>2</sup>	<b>162</b>	Länge in m:	<b>0</b>
Bestandestyp:	<b>0401 Stehendes Gewässer</b>				
Charakteristik:	Teich in Wildgehege, eingezäunt				
	Bearbeiter: Bassler				
lfd. Nummer:	<b>6234</b>	Fläche: in m <sup>2</sup>	<b>4876</b>	Länge in m:	<b>0</b>
Bestandestyp:	<b>0204 Streuobstbestand (Streuobstwiese/-weide, Obstbaumreihen)</b>				
Charakteristik:	Bearbeiter: Bassler				

lfd. Nummer:	<b>6236</b>	Fläche: in m <sup>2</sup>	<b>399</b>	Länge in m:	<b>0</b>
Bestandestyp:	<b>0204 Streuobstbestand (Streuobstwiese/-weide, Obstbaumreihen)</b>				
Charakteristik:	Bearbeiter: Bassler				
lfd. Nummer:	<b>6237</b>	Fläche: in m <sup>2</sup>	<b>442</b>	Länge in m:	<b>0</b>
Bestandestyp:	<b>0204 Streuobstbestand (Streuobstwiese/-weide, Obstbaumreihen)</b>				
Charakteristik:	Bearbeiter: Bassler				
lfd. Nummer:	<b>6238</b>	Fläche: in m <sup>2</sup>	<b>9420</b>	Länge in m:	<b>0</b>
Bestandestyp:	<b>0104 Laubwald/Laubholzforst</b>				
Charakteristik:	Bearbeiter: Bassler				
lfd. Nummer:	<b>6242</b>	Fläche: in m <sup>2</sup>	<b>1791</b>	Länge in m:	<b>0</b>
Bestandestyp:	<b>0204 Streuobstbestand (Streuobstwiese/-weide, Obstbaumreihen)</b>				
Charakteristik:	Bearbeiter: Bassler				
lfd. Nummer:	<b>6245</b>	Fläche: in m <sup>2</sup>	<b>3352</b>	Länge in m:	<b>0</b>
Bestandestyp:	<b>0204 Streuobstbestand (Streuobstwiese/-weide, Obstbaumreihen)</b>				
Charakteristik:	Bearbeiter: Bassler				
lfd. Nummer:	<b>6246</b>	Fläche: in m <sup>2</sup>	<b>2602</b>	Länge in m:	<b>0</b>
Bestandestyp:	<b>0204 Streuobstbestand (Streuobstwiese/-weide, Obstbaumreihen)</b>				
Charakteristik:	Bearbeiter: Bassler				
lfd. Nummer:	<b>6247</b>	Fläche: in m <sup>2</sup>	<b>10661</b>	Länge in m:	<b>0</b>
Bestandestyp:	<b>0204 Streuobstbestand (Streuobstwiese/-weide, Obstbaumreihen)</b>				
Charakteristik:	Bearbeiter: Bassler				
lfd. Nummer:	<b>6249</b>	Fläche: in m <sup>2</sup>	<b>813</b>	Länge in m:	<b>0</b>
Bestandestyp:	<b>0204 Streuobstbestand (Streuobstwiese/-weide, Obstbaumreihen)</b>				
Charakteristik:	Bearbeiter: Bassler				
lfd. Nummer:	<b>6250</b>	Fläche: in m <sup>2</sup>	<b>161049</b>	Länge in m:	<b>0</b>
Bestandestyp:	<b>0102 Nadelwald/Nadelholzforst</b>				
Charakteristik:	Bearbeiter: Bassler				
lfd. Nummer:	<b>6253</b>	Fläche: in m <sup>2</sup>	<b>82930</b>	Länge in m:	<b>0</b>
Bestandestyp:	<b>0103 Laub-Nadel-Mischwald/Laub-Nadelholz-Mischforst</b>				
Charakteristik:	Bearbeiter: Bassler				
lfd. Nummer:	<b>6254</b>	Fläche: in m <sup>2</sup>	<b>1560</b>	Länge in m:	<b>0</b>
Bestandestyp:	<b>0204 Streuobstbestand (Streuobstwiese/-weide, Obstbaumreihen)</b>				
Charakteristik:	Bearbeiter: Bassler				
lfd. Nummer:	<b>6256</b>	Fläche: in m <sup>2</sup>	<b>130</b>	Länge in m:	<b>0</b>
Bestandestyp:	<b>0204 Streuobstbestand (Streuobstwiese/-weide, Obstbaumreihen)</b>				
Charakteristik:	Bearbeiter: Bassler				

lfd. Nummer:	<b>6257</b>	Fläche: in m <sup>2</sup>	<b>4690</b>	Länge in m:	<b>0</b>
Bestandestyp:	<b>0103 Laub-Nadel-Mischwald/Laub-Nadelholz-Mischforst</b>				
Charakteristik:					
	Bearbeiter: Bassler				
lfd. Nummer:	<b>6264</b>	Fläche: in m <sup>2</sup>	<b>6703</b>	Länge in m:	<b>295</b>
Bestandestyp:	<b>0202 Uferbegleitgehölz</b>				
Charakteristik:	Uferbegleitgehölz, mehrreihig, Fraxinus excelsior, Prunus padus, Picea abies, Alnus glutinosa				
	Bearbeiter: Bassler				
lfd. Nummer:	<b>6265</b>	Fläche: in m <sup>2</sup>	<b>3859</b>	Länge in m:	<b>0</b>
Bestandestyp:	<b>0204 Streuobstbestand (Streuobstwiese/-weide, Obstbaumreihen)</b>				
Charakteristik:					
	Bearbeiter: Bassler				
lfd. Nummer:	<b>6266</b>	Fläche: in m <sup>2</sup>	<b>14888</b>	Länge in m:	<b>538</b>
Bestandestyp:	<b>0202 Uferbegleitgehölz</b>				
Charakteristik:	Breites, teilweise Auwald-artiges Uferbegeitgehölz: Baumschicht: Acer pseudoplatanus, Populus sp., Fraxinus excelsior häufig, Alnus glutinosa häufig, Prunus padus; Strauchschicht: Sambucus nigra, Rubus sp.; Krautschicht: Urtica dioica häufig, Impatiens glandulifera				
	Bearbeiter: Bassler				
lfd. Nummer:	<b>6267</b>	Fläche: in m <sup>2</sup>	<b>2315</b>	Länge in m:	<b>0</b>
Bestandestyp:	<b>0204 Streuobstbestand (Streuobstwiese/-weide, Obstbaumreihen)</b>				
Charakteristik:					
	Bearbeiter: Bassler				
lfd. Nummer:	<b>6275</b>	Fläche: in m <sup>2</sup>	<b>5772</b>	Länge in m:	<b>0</b>
Bestandestyp:	<b>0102 Nadelwald/Nadelholzforst</b>				
Charakteristik:					
	Bearbeiter: Bassler				
lfd. Nummer:	<b>6276</b>	Fläche: in m <sup>2</sup>	<b>1275</b>	Länge in m:	<b>0</b>
Bestandestyp:	<b>0204 Streuobstbestand (Streuobstwiese/-weide, Obstbaumreihen)</b>				
Charakteristik:					
	Bearbeiter: Bassler				
lfd. Nummer:	<b>6277</b>	Fläche: in m <sup>2</sup>	<b>11580</b>	Länge in m:	<b>0</b>
Bestandestyp:	<b>030802 Mesophile, "bunte" Fettwiese und die meisten Magerrasen, -weiden</b>				
Charakteristik:	Nährstoffreiche Glatthaferwiese, Neigung 10 °, südexponiert; Wiese war vermutlich umgebrochen, hat sich aber ganz gut entwickelt; Leontodon hispidus dominant, Knautia arvensis selten, Achillea millefolium häufig, Medicago sativa selten, Centaurea jacea agg., Daucus carota, Dactylis glomerata, Holcus lanatus selten, Potentilla reptans, Anthriscus sylvestris, Crepis biennis, Vicia cracca, Clinopodium vulgare, Ranunculus bulbosus, Pastinaca sativa selten, Cirsium oleraceum selten, Heracleum sphonfylum selten, Trisetum flavescens, Salvia pratensis				
	Bearbeiter: Bassler				
lfd. Nummer:	<b>6278</b>	Fläche: in m <sup>2</sup>	<b>622</b>	Länge in m:	<b>0</b>
Bestandestyp:	<b>030802 Mesophile, "bunte" Fettwiese und die meisten Magerrasen, -weiden</b>				
Charakteristik:	Oberhang einer Fettwiese mit einzelnen Arten der traditionellen Fettwiesen, 2 bis 3 x jährliche Mahd, Leontodon hispidus, Centaurea jacea agg., Trifolium pratense häufig, Lotus corniculatus, Trisetum flavescens häufig, Festuca pratensis häufig, Alchemilla cf. monticola, Euphrasia officinalis, Trifolium repens häufig, Achillea millefolium agg., Plantago lanceolata, Taraxacum officinalis agg., Agrostis capillaris, Dactylis glomerata, Festuca rubra, Tragopogon orientalis, Pimpinella major, Grenzfall für die Kartierung				
	Bearbeiter: Bassler				
lfd. Nummer:	<b>8444</b>	Fläche: in m <sup>2</sup>	<b>0</b>	Länge in m:	<b>0</b>
Bestandestyp:	<b>0204 Streuobstbestand (Streuobstwiese/-weide, Obstbaumreihen)</b>				
Charakteristik:					
	Bearbeiter: Bassler				

lfd. Nummer:	<b>8445</b>	Fläche: in m <sup>2</sup>	<b>0</b>	Länge in m:	<b>0</b>
Bestandestyp:	<b>0207 Markanter Einzelbaum</b>				
Charakteristik:					
	Bearbeiter: Bassler				
lfd. Nummer:	<b>8446</b>	Fläche: in m <sup>2</sup>	<b>0</b>	Länge in m:	<b>0</b>
Bestandestyp:	<b>0207 Markanter Einzelbaum</b>				
Charakteristik:					
	Bearbeiter: Bassler				
lfd. Nummer:	<b>8447</b>	Fläche: in m <sup>2</sup>	<b>0</b>	Länge in m:	<b>0</b>
Bestandestyp:	<b>0204 Streuobstbestand (Streuobstwiese/-weide, Obstbaumreihen)</b>				
Charakteristik:					
	Bearbeiter: Bassler				
lfd. Nummer:	<b>8448</b>	Fläche: in m <sup>2</sup>	<b>0</b>	Länge in m:	<b>0</b>
Bestandestyp:	<b>0207 Markanter Einzelbaum</b>				
Charakteristik:					
	Bearbeiter: Bassler				
lfd. Nummer:	<b>8449</b>	Fläche: in m <sup>2</sup>	<b>0</b>	Länge in m:	<b>0</b>
Bestandestyp:	<b>0207 Markanter Einzelbaum</b>				
Charakteristik:					
	Bearbeiter: Bassler				
lfd. Nummer:	<b>8450</b>	Fläche: in m <sup>2</sup>	<b>0</b>	Länge in m:	<b>0</b>
Bestandestyp:	<b>0207 Markanter Einzelbaum</b>				
Charakteristik:					
	Bearbeiter: Bassler				
lfd. Nummer:	<b>8451</b>	Fläche: in m <sup>2</sup>	<b>0</b>	Länge in m:	<b>0</b>
Bestandestyp:	<b>0207 Markanter Einzelbaum</b>				
Charakteristik:					
	Bearbeiter: Bassler				
lfd. Nummer:	<b>8452</b>	Fläche: in m <sup>2</sup>	<b>0</b>	Länge in m:	<b>0</b>
Bestandestyp:	<b>0204 Streuobstbestand (Streuobstwiese/-weide, Obstbaumreihen)</b>				
Charakteristik:					
	Bearbeiter: Bassler				
lfd. Nummer:	<b>8453</b>	Fläche: in m <sup>2</sup>	<b>0</b>	Länge in m:	<b>0</b>
Bestandestyp:	<b>0204 Streuobstbestand (Streuobstwiese/-weide, Obstbaumreihen)</b>				
Charakteristik:					
	Bearbeiter: Bassler				
lfd. Nummer:	<b>8454</b>	Fläche: in m <sup>2</sup>	<b>0</b>	Länge in m:	<b>0</b>
Bestandestyp:	<b>0207 Markanter Einzelbaum</b>				
Charakteristik:					
	Bearbeiter: Bassler				
lfd. Nummer:	<b>8455</b>	Fläche: in m <sup>2</sup>	<b>0</b>	Länge in m:	<b>0</b>
Bestandestyp:	<b>0204 Streuobstbestand (Streuobstwiese/-weide, Obstbaumreihen)</b>				
Charakteristik:					
	Bearbeiter: Bassler				
lfd. Nummer:	<b>8456</b>	Fläche: in m <sup>2</sup>	<b>0</b>	Länge in m:	<b>0</b>
Bestandestyp:	<b>0204 Streuobstbestand (Streuobstwiese/-weide, Obstbaumreihen)</b>				
Charakteristik:					
	Bearbeiter: Bassler				



lfd. Nummer:	<b>8457</b>	Fläche: in m <sup>2</sup>	<b>0</b>	Länge in m:	<b>0</b>
Bestandestyp:	<b>0204 Streuobstbestand (Streuobstwiese/-weide, Obstbaumreihen)</b>				
Charakteristik:	Bearbeiter: Bassler				
lfd. Nummer:	<b>8458</b>	Fläche: in m <sup>2</sup>	<b>0</b>	Länge in m:	<b>0</b>
Bestandestyp:	<b>0207 Markanter Einzelbaum</b>				
Charakteristik:	Bearbeiter: Bassler				
lfd. Nummer:	<b>8459</b>	Fläche: in m <sup>2</sup>	<b>0</b>	Länge in m:	<b>0</b>
Bestandestyp:	<b>0207 Markanter Einzelbaum</b>				
Charakteristik:	Bearbeiter: Bassler				
lfd. Nummer:	<b>8460</b>	Fläche: in m <sup>2</sup>	<b>0</b>	Länge in m:	<b>0</b>
Bestandestyp:	<b>0207 Markanter Einzelbaum</b>				
Charakteristik:	Bearbeiter: Bassler				
lfd. Nummer:	<b>8461</b>	Fläche: in m <sup>2</sup>	<b>0</b>	Länge in m:	<b>0</b>
Bestandestyp:	<b>0207 Markanter Einzelbaum</b>				
Charakteristik:	Bearbeiter: Bassler				
lfd. Nummer:	<b>8462</b>	Fläche: in m <sup>2</sup>	<b>0</b>	Länge in m:	<b>0</b>
Bestandestyp:	<b>0207 Markanter Einzelbaum</b>				
Charakteristik:	Bearbeiter: Bassler				
lfd. Nummer:	<b>8463</b>	Fläche: in m <sup>2</sup>	<b>0</b>	Länge in m:	<b>0</b>
Bestandestyp:	<b>0207 Markanter Einzelbaum</b>				
Charakteristik:	Bearbeiter: Bassler				
lfd. Nummer:	<b>8464</b>	Fläche: in m <sup>2</sup>	<b>0</b>	Länge in m:	<b>0</b>
Bestandestyp:	<b>0207 Markanter Einzelbaum</b>				
Charakteristik:	Bearbeiter: Bassler				
lfd. Nummer:	<b>8465</b>	Fläche: in m <sup>2</sup>	<b>0</b>	Länge in m:	<b>0</b>
Bestandestyp:	<b>0204 Streuobstbestand (Streuobstwiese/-weide, Obstbaumreihen)</b>				
Charakteristik:	Bearbeiter: Bassler				
lfd. Nummer:	<b>8466</b>	Fläche: in m <sup>2</sup>	<b>0</b>	Länge in m:	<b>0</b>
Bestandestyp:	<b>0207 Markanter Einzelbaum</b>				
Charakteristik:	Bearbeiter: Bassler				
lfd. Nummer:	<b>8467</b>	Fläche: in m <sup>2</sup>	<b>0</b>	Länge in m:	<b>0</b>
Bestandestyp:	<b>0207 Markanter Einzelbaum</b>				
Charakteristik:	Bearbeiter: Bassler				
lfd. Nummer:	<b>8468</b>	Fläche: in m <sup>2</sup>	<b>0</b>	Länge in m:	<b>0</b>
Bestandestyp:	<b>0207 Markanter Einzelbaum</b>				
Charakteristik:	Bearbeiter: Bassler				

lfd. Nummer:	<b>8469</b>	Fläche: in m <sup>2</sup>	<b>0</b>	Länge in m:	<b>0</b>
Bestandestyp:	<b>0207 Markanter Einzelbaum</b>				
Charakteristik:	Bearbeiter: Bassler				
lfd. Nummer:	<b>8470</b>	Fläche: in m <sup>2</sup>	<b>0</b>	Länge in m:	<b>0</b>
Bestandestyp:	<b>0204 Streuobstbestand (Streuobstwiese/-weide, Obstbaumreihen)</b>				
Charakteristik:	Bearbeiter: Bassler				
lfd. Nummer:	<b>8471</b>	Fläche: in m <sup>2</sup>	<b>0</b>	Länge in m:	<b>0</b>
Bestandestyp:	<b>0207 Markanter Einzelbaum</b>				
Charakteristik:	Bearbeiter: Bassler				
lfd. Nummer:	<b>8473</b>	Fläche: in m <sup>2</sup>	<b>0</b>	Länge in m:	<b>0</b>
Bestandestyp:	<b>0204 Streuobstbestand (Streuobstwiese/-weide, Obstbaumreihen)</b>				
Charakteristik:	Bearbeiter: Bassler				
lfd. Nummer:	<b>8474</b>	Fläche: in m <sup>2</sup>	<b>0</b>	Länge in m:	<b>0</b>
Bestandestyp:	<b>0204 Streuobstbestand (Streuobstwiese/-weide, Obstbaumreihen)</b>				
Charakteristik:	Bearbeiter: Bassler				
lfd. Nummer:	<b>8475</b>	Fläche: in m <sup>2</sup>	<b>0</b>	Länge in m:	<b>0</b>
Bestandestyp:	<b>0207 Markanter Einzelbaum</b>				
Charakteristik:	Bearbeiter: Bassler				
lfd. Nummer:	<b>8476</b>	Fläche: in m <sup>2</sup>	<b>0</b>	Länge in m:	<b>0</b>
Bestandestyp:	<b>0207 Markanter Einzelbaum</b>				
Charakteristik:	Bearbeiter: Bassler				
lfd. Nummer:	<b>8477</b>	Fläche: in m <sup>2</sup>	<b>0</b>	Länge in m:	<b>0</b>
Bestandestyp:	<b>0207 Markanter Einzelbaum</b>				
Charakteristik:	Bearbeiter: Bassler				
lfd. Nummer:	<b>8478</b>	Fläche: in m <sup>2</sup>	<b>0</b>	Länge in m:	<b>0</b>
Bestandestyp:	<b>0207 Markanter Einzelbaum</b>				
Charakteristik:	Bearbeiter: Bassler				
lfd. Nummer:	<b>8479</b>	Fläche: in m <sup>2</sup>	<b>0</b>	Länge in m:	<b>0</b>
Bestandestyp:	<b>0204 Streuobstbestand (Streuobstwiese/-weide, Obstbaumreihen)</b>				
Charakteristik:	Bearbeiter: Bassler				
lfd. Nummer:	<b>8480</b>	Fläche: in m <sup>2</sup>	<b>0</b>	Länge in m:	<b>0</b>
Bestandestyp:	<b>0207 Markanter Einzelbaum</b>				
Charakteristik:	Bearbeiter: Bassler				
lfd. Nummer:	<b>8481</b>	Fläche: in m <sup>2</sup>	<b>0</b>	Länge in m:	<b>0</b>
Bestandestyp:	<b>0207 Markanter Einzelbaum</b>				
Charakteristik:	Bearbeiter: Bassler				

lfd. Nummer:	<b>8482</b>	Fläche: in m <sup>2</sup>	<b>0</b>	Länge in m:	<b>0</b>
Bestandestyp:	<b>0207 Markanter Einzelbaum</b>				
Charakteristik:					
	Bearbeiter: Bassler				
lfd. Nummer:	<b>8483</b>	Fläche: in m <sup>2</sup>	<b>0</b>	Länge in m:	<b>0</b>
Bestandestyp:	<b>0204 Streuobstbestand (Streuobstwiese/-weide, Obstbaumreihen)</b>				
Charakteristik:					
	Bearbeiter: Bassler				
lfd. Nummer:	<b>8484</b>	Fläche: in m <sup>2</sup>	<b>0</b>	Länge in m:	<b>0</b>
Bestandestyp:	<b>0207 Markanter Einzelbaum</b>				
Charakteristik:					
	Bearbeiter: Bassler				
lfd. Nummer:	<b>8485</b>	Fläche: in m <sup>2</sup>	<b>0</b>	Länge in m:	<b>0</b>
Bestandestyp:	<b>0204 Streuobstbestand (Streuobstwiese/-weide, Obstbaumreihen)</b>				
Charakteristik:					
	Bearbeiter: Bassler				
lfd. Nummer:	<b>8486</b>	Fläche: in m <sup>2</sup>	<b>0</b>	Länge in m:	<b>0</b>
Bestandestyp:	<b>0207 Markanter Einzelbaum</b>				
Charakteristik:					
	Bearbeiter: Bassler				
lfd. Nummer:	<b>8487</b>	Fläche: in m <sup>2</sup>	<b>0</b>	Länge in m:	<b>0</b>
Bestandestyp:	<b>0207 Markanter Einzelbaum</b>				
Charakteristik:					
	Bearbeiter: Bassler				
lfd. Nummer:	<b>8488</b>	Fläche: in m <sup>2</sup>	<b>0</b>	Länge in m:	<b>0</b>
Bestandestyp:	<b>0204 Streuobstbestand (Streuobstwiese/-weide, Obstbaumreihen)</b>				
Charakteristik:					
	Bearbeiter: Bassler				
lfd. Nummer:	<b>8489</b>	Fläche: in m <sup>2</sup>	<b>0</b>	Länge in m:	<b>0</b>
Bestandestyp:	<b>0204 Streuobstbestand (Streuobstwiese/-weide, Obstbaumreihen)</b>				
Charakteristik:					
	Bearbeiter: Bassler				
lfd. Nummer:	<b>8490</b>	Fläche: in m <sup>2</sup>	<b>0</b>	Länge in m:	<b>0</b>
Bestandestyp:	<b>0204 Streuobstbestand (Streuobstwiese/-weide, Obstbaumreihen)</b>				
Charakteristik:					
	Bearbeiter: Bassler				
lfd. Nummer:	<b>8491</b>	Fläche: in m <sup>2</sup>	<b>0</b>	Länge in m:	<b>0</b>
Bestandestyp:	<b>0204 Streuobstbestand (Streuobstwiese/-weide, Obstbaumreihen)</b>				
Charakteristik:					
	Bearbeiter: Bassler				
lfd. Nummer:	<b>8492</b>	Fläche: in m <sup>2</sup>	<b>0</b>	Länge in m:	<b>0</b>
Bestandestyp:	<b>0207 Markanter Einzelbaum</b>				
Charakteristik:					
	Bearbeiter: Bassler				
lfd. Nummer:	<b>8493</b>	Fläche: in m <sup>2</sup>	<b>0</b>	Länge in m:	<b>0</b>
Bestandestyp:	<b>0204 Streuobstbestand (Streuobstwiese/-weide, Obstbaumreihen)</b>				
Charakteristik:					
	Bearbeiter: Bassler				

lfd. Nummer:	<b>8494</b>	Fläche: in m <sup>2</sup>	<b>0</b>	Länge in m:	<b>0</b>
Bestandestyp:	<b>0204 Streuobstbestand (Streuobstwiese/-weide, Obstbaumreihen)</b>				
Charakteristik:	Bearbeiter: Bassler				
lfd. Nummer:	<b>8495</b>	Fläche: in m <sup>2</sup>	<b>0</b>	Länge in m:	<b>0</b>
Bestandestyp:	<b>0207 Markanter Einzelbaum</b>				
Charakteristik:	Bearbeiter: Bassler				
lfd. Nummer:	<b>8496</b>	Fläche: in m <sup>2</sup>	<b>0</b>	Länge in m:	<b>0</b>
Bestandestyp:	<b>0207 Markanter Einzelbaum</b>				
Charakteristik:	Bearbeiter: Bassler				
lfd. Nummer:	<b>8497</b>	Fläche: in m <sup>2</sup>	<b>0</b>	Länge in m:	<b>0</b>
Bestandestyp:	<b>0204 Streuobstbestand (Streuobstwiese/-weide, Obstbaumreihen)</b>				
Charakteristik:	Bearbeiter: Bassler				
lfd. Nummer:	<b>8498</b>	Fläche: in m <sup>2</sup>	<b>0</b>	Länge in m:	<b>0</b>
Bestandestyp:	<b>0204 Streuobstbestand (Streuobstwiese/-weide, Obstbaumreihen)</b>				
Charakteristik:	Bearbeiter: Bassler				
lfd. Nummer:	<b>8499</b>	Fläche: in m <sup>2</sup>	<b>0</b>	Länge in m:	<b>0</b>
Bestandestyp:	<b>0204 Streuobstbestand (Streuobstwiese/-weide, Obstbaumreihen)</b>				
Charakteristik:	Bearbeiter: Bassler				
lfd. Nummer:	<b>8500</b>	Fläche: in m <sup>2</sup>	<b>0</b>	Länge in m:	<b>0</b>
Bestandestyp:	<b>0207 Markanter Einzelbaum</b>				
Charakteristik:	Bearbeiter: Bassler				
lfd. Nummer:	<b>8501</b>	Fläche: in m <sup>2</sup>	<b>0</b>	Länge in m:	<b>0</b>
Bestandestyp:	<b>0207 Markanter Einzelbaum</b>				
Charakteristik:	Bearbeiter: Bassler				
lfd. Nummer:	<b>8502</b>	Fläche: in m <sup>2</sup>	<b>0</b>	Länge in m:	<b>0</b>
Bestandestyp:	<b>0207 Markanter Einzelbaum</b>				
Charakteristik:	Bearbeiter: Bassler				
lfd. Nummer:	<b>8503</b>	Fläche: in m <sup>2</sup>	<b>0</b>	Länge in m:	<b>0</b>
Bestandestyp:	<b>0207 Markanter Einzelbaum</b>				
Charakteristik:	Bearbeiter: Bassler				
lfd. Nummer:	<b>8504</b>	Fläche: in m <sup>2</sup>	<b>0</b>	Länge in m:	<b>0</b>
Bestandestyp:	<b>0207 Markanter Einzelbaum</b>				
Charakteristik:	Bearbeiter: Bassler				
lfd. Nummer:	<b>8505</b>	Fläche: in m <sup>2</sup>	<b>0</b>	Länge in m:	<b>0</b>
Bestandestyp:	<b>0204 Streuobstbestand (Streuobstwiese/-weide, Obstbaumreihen)</b>				
Charakteristik:	Bearbeiter: Bassler				

lfd. Nummer:	<b>8506</b>	Fläche: in m <sup>2</sup>	<b>0</b>	Länge in m:	<b>0</b>
Bestandestyp:	<b>0204 Streuobstbestand (Streuobstwiese/-weide, Obstbaumreihen)</b>				
Charakteristik:	Bearbeiter: Bassler				
lfd. Nummer:	<b>8507</b>	Fläche: in m <sup>2</sup>	<b>0</b>	Länge in m:	<b>0</b>
Bestandestyp:	<b>0207 Markanter Einzelbaum</b>				
Charakteristik:	Bearbeiter: Bassler				
lfd. Nummer:	<b>8508</b>	Fläche: in m <sup>2</sup>	<b>0</b>	Länge in m:	<b>0</b>
Bestandestyp:	<b>0207 Markanter Einzelbaum</b>				
Charakteristik:	Bearbeiter: Bassler				
lfd. Nummer:	<b>8509</b>	Fläche: in m <sup>2</sup>	<b>0</b>	Länge in m:	<b>0</b>
Bestandestyp:	<b>0207 Markanter Einzelbaum</b>				
Charakteristik:	Bearbeiter: Bassler				
lfd. Nummer:	<b>8510</b>	Fläche: in m <sup>2</sup>	<b>0</b>	Länge in m:	<b>0</b>
Bestandestyp:	<b>0207 Markanter Einzelbaum</b>				
Charakteristik:	Bearbeiter: Bassler				
lfd. Nummer:	<b>8511</b>	Fläche: in m <sup>2</sup>	<b>0</b>	Länge in m:	<b>0</b>
Bestandestyp:	<b>0204 Streuobstbestand (Streuobstwiese/-weide, Obstbaumreihen)</b>				
Charakteristik:	Bearbeiter: Bassler				
lfd. Nummer:	<b>8512</b>	Fläche: in m <sup>2</sup>	<b>0</b>	Länge in m:	<b>0</b>
Bestandestyp:	<b>0207 Markanter Einzelbaum</b>				
Charakteristik:	Bearbeiter: Bassler				
lfd. Nummer:	<b>8513</b>	Fläche: in m <sup>2</sup>	<b>0</b>	Länge in m:	<b>0</b>
Bestandestyp:	<b>0207 Markanter Einzelbaum</b>				
Charakteristik:	Bearbeiter: Bassler				
lfd. Nummer:	<b>8514</b>	Fläche: in m <sup>2</sup>	<b>0</b>	Länge in m:	<b>0</b>
Bestandestyp:	<b>0204 Streuobstbestand (Streuobstwiese/-weide, Obstbaumreihen)</b>				
Charakteristik:	Bearbeiter: Bassler				
lfd. Nummer:	<b>8515</b>	Fläche: in m <sup>2</sup>	<b>0</b>	Länge in m:	<b>0</b>
Bestandestyp:	<b>0204 Streuobstbestand (Streuobstwiese/-weide, Obstbaumreihen)</b>				
Charakteristik:	Bearbeiter: Bassler				
lfd. Nummer:	<b>8516</b>	Fläche: in m <sup>2</sup>	<b>0</b>	Länge in m:	<b>0</b>
Bestandestyp:	<b>0204 Streuobstbestand (Streuobstwiese/-weide, Obstbaumreihen)</b>				
Charakteristik:	Bearbeiter: Bassler				
lfd. Nummer:	<b>8517</b>	Fläche: in m <sup>2</sup>	<b>0</b>	Länge in m:	<b>0</b>
Bestandestyp:	<b>0204 Streuobstbestand (Streuobstwiese/-weide, Obstbaumreihen)</b>				
Charakteristik:	Bearbeiter: Bassler				

lfd. Nummer:	<b>8518</b>	Fläche: in m <sup>2</sup>	<b>0</b>	Länge in m:	<b>0</b>
Bestandestyp:	<b>0204 Streuobstbestand (Streuobstwiese/-weide, Obstbaumreihen)</b>				
Charakteristik:	Bearbeiter: Bassler				
lfd. Nummer:	<b>8519</b>	Fläche: in m <sup>2</sup>	<b>0</b>	Länge in m:	<b>0</b>
Bestandestyp:	<b>0204 Streuobstbestand (Streuobstwiese/-weide, Obstbaumreihen)</b>				
Charakteristik:	Bearbeiter: Bassler				
lfd. Nummer:	<b>8520</b>	Fläche: in m <sup>2</sup>	<b>0</b>	Länge in m:	<b>0</b>
Bestandestyp:	<b>0204 Streuobstbestand (Streuobstwiese/-weide, Obstbaumreihen)</b>				
Charakteristik:	Bearbeiter: Bassler				
lfd. Nummer:	<b>8521</b>	Fläche: in m <sup>2</sup>	<b>0</b>	Länge in m:	<b>0</b>
Bestandestyp:	<b>0204 Streuobstbestand (Streuobstwiese/-weide, Obstbaumreihen)</b>				
Charakteristik:	Bearbeiter: Bassler				
lfd. Nummer:	<b>8522</b>	Fläche: in m <sup>2</sup>	<b>0</b>	Länge in m:	<b>0</b>
Bestandestyp:	<b>0204 Streuobstbestand (Streuobstwiese/-weide, Obstbaumreihen)</b>				
Charakteristik:	Bearbeiter: Bassler				
lfd. Nummer:	<b>8523</b>	Fläche: in m <sup>2</sup>	<b>0</b>	Länge in m:	<b>0</b>
Bestandestyp:	<b>0204 Streuobstbestand (Streuobstwiese/-weide, Obstbaumreihen)</b>				
Charakteristik:	Bearbeiter: Bassler				
lfd. Nummer:	<b>8525</b>	Fläche: in m <sup>2</sup>	<b>0</b>	Länge in m:	<b>0</b>
Bestandestyp:	<b>0204 Streuobstbestand (Streuobstwiese/-weide, Obstbaumreihen)</b>				
Charakteristik:	Bearbeiter: Bassler				
lfd. Nummer:	<b>8526</b>	Fläche: in m <sup>2</sup>	<b>0</b>	Länge in m:	<b>0</b>
Bestandestyp:	<b>0207 Markanter Einzelbaum</b>				
Charakteristik:	Bearbeiter: Bassler				
lfd. Nummer:	<b>8527</b>	Fläche: in m <sup>2</sup>	<b>0</b>	Länge in m:	<b>0</b>
Bestandestyp:	<b>0204 Streuobstbestand (Streuobstwiese/-weide, Obstbaumreihen)</b>				
Charakteristik:	Bearbeiter: Bassler				
lfd. Nummer:	<b>8528</b>	Fläche: in m <sup>2</sup>	<b>0</b>	Länge in m:	<b>0</b>
Bestandestyp:	<b>0204 Streuobstbestand (Streuobstwiese/-weide, Obstbaumreihen)</b>				
Charakteristik:	Bearbeiter: Bassler				
lfd. Nummer:	<b>8529</b>	Fläche: in m <sup>2</sup>	<b>0</b>	Länge in m:	<b>0</b>
Bestandestyp:	<b>0204 Streuobstbestand (Streuobstwiese/-weide, Obstbaumreihen)</b>				
Charakteristik:	Bearbeiter: Bassler				
lfd. Nummer:	<b>8530</b>	Fläche: in m <sup>2</sup>	<b>0</b>	Länge in m:	<b>0</b>
Bestandestyp:	<b>0207 Markanter Einzelbaum</b>				
Charakteristik:	Bearbeiter: Bassler				

lfd. Nummer:	<b>8531</b>	Fläche: in m <sup>2</sup>	<b>0</b>	Länge in m:	<b>0</b>
Bestandestyp:	<b>0207 Markanter Einzelbaum</b>				
Charakteristik:					
	Bearbeiter: Bassler				
lfd. Nummer:	<b>8532</b>	Fläche: in m <sup>2</sup>	<b>0</b>	Länge in m:	<b>0</b>
Bestandestyp:	<b>0207 Markanter Einzelbaum</b>				
Charakteristik:					
	Bearbeiter: Bassler				
lfd. Nummer:	<b>8533</b>	Fläche: in m <sup>2</sup>	<b>0</b>	Länge in m:	<b>0</b>
Bestandestyp:	<b>0207 Markanter Einzelbaum</b>				
Charakteristik:					
	Bearbeiter: Bassler				
lfd. Nummer:	<b>8534</b>	Fläche: in m <sup>2</sup>	<b>0</b>	Länge in m:	<b>0</b>
Bestandestyp:	<b>0207 Markanter Einzelbaum</b>				
Charakteristik:					
	Bearbeiter: Bassler				
lfd. Nummer:	<b>8535</b>	Fläche: in m <sup>2</sup>	<b>0</b>	Länge in m:	<b>0</b>
Bestandestyp:	<b>0207 Markanter Einzelbaum</b>				
Charakteristik:					
	Bearbeiter: Bassler				
lfd. Nummer:	<b>8536</b>	Fläche: in m <sup>2</sup>	<b>0</b>	Länge in m:	<b>0</b>
Bestandestyp:	<b>0207 Markanter Einzelbaum</b>				
Charakteristik:					
	Bearbeiter: Bassler				
lfd. Nummer:	<b>8537</b>	Fläche: in m <sup>2</sup>	<b>0</b>	Länge in m:	<b>0</b>
Bestandestyp:	<b>0207 Markanter Einzelbaum</b>				
Charakteristik:					
	Bearbeiter: Bassler				
lfd. Nummer:	<b>8538</b>	Fläche: in m <sup>2</sup>	<b>0</b>	Länge in m:	<b>0</b>
Bestandestyp:	<b>0207 Markanter Einzelbaum</b>				
Charakteristik:					
	Bearbeiter: Bassler				
lfd. Nummer:	<b>8539</b>	Fläche: in m <sup>2</sup>	<b>0</b>	Länge in m:	<b>0</b>
Bestandestyp:	<b>0207 Markanter Einzelbaum</b>				
Charakteristik:					
	Bearbeiter: Bassler				
lfd. Nummer:	<b>8540</b>	Fläche: in m <sup>2</sup>	<b>0</b>	Länge in m:	<b>0</b>
Bestandestyp:	<b>0207 Markanter Einzelbaum</b>				
Charakteristik:					
	Bearbeiter: Bassler				
lfd. Nummer:	<b>8541</b>	Fläche: in m <sup>2</sup>	<b>0</b>	Länge in m:	<b>0</b>
Bestandestyp:	<b>0204 Streuobstbestand (Streuobstwiese/-weide, Obstbaumreihen)</b>				
Charakteristik:					
	Bearbeiter: Bassler				
lfd. Nummer:	<b>8542</b>	Fläche: in m <sup>2</sup>	<b>0</b>	Länge in m:	<b>0</b>
Bestandestyp:	<b>0204 Streuobstbestand (Streuobstwiese/-weide, Obstbaumreihen)</b>				
Charakteristik:					
	Bearbeiter: Bassler				

lfd. Nummer:	<b>8543</b>	Fläche: in m <sup>2</sup>	<b>0</b>	Länge in m:	<b>0</b>
Bestandestyp:	<b>0204 Streuobstbestand (Streuobstwiese/-weide, Obstbaumreihen)</b>				
Charakteristik:	Bearbeiter: Bassler				
lfd. Nummer:	<b>8544</b>	Fläche: in m <sup>2</sup>	<b>0</b>	Länge in m:	<b>0</b>
Bestandestyp:	<b>0207 Markanter Einzelbaum</b>				
Charakteristik:	Bearbeiter: Bassler				
lfd. Nummer:	<b>8545</b>	Fläche: in m <sup>2</sup>	<b>0</b>	Länge in m:	<b>0</b>
Bestandestyp:	<b>0207 Markanter Einzelbaum</b>				
Charakteristik:	Bearbeiter: Bassler				
lfd. Nummer:	<b>8546</b>	Fläche: in m <sup>2</sup>	<b>0</b>	Länge in m:	<b>0</b>
Bestandestyp:	<b>0207 Markanter Einzelbaum</b>				
Charakteristik:	Bearbeiter: Bassler				
lfd. Nummer:	<b>8547</b>	Fläche: in m <sup>2</sup>	<b>0</b>	Länge in m:	<b>0</b>
Bestandestyp:	<b>0204 Streuobstbestand (Streuobstwiese/-weide, Obstbaumreihen)</b>				
Charakteristik:	Bearbeiter: Bassler				
lfd. Nummer:	<b>8548</b>	Fläche: in m <sup>2</sup>	<b>0</b>	Länge in m:	<b>0</b>
Bestandestyp:	<b>0207 Markanter Einzelbaum</b>				
Charakteristik:	Bearbeiter: Bassler				
lfd. Nummer:	<b>8549</b>	Fläche: in m <sup>2</sup>	<b>0</b>	Länge in m:	<b>0</b>
Bestandestyp:	<b>0207 Markanter Einzelbaum</b>				
Charakteristik:	Bearbeiter: Bassler				
lfd. Nummer:	<b>8550</b>	Fläche: in m <sup>2</sup>	<b>0</b>	Länge in m:	<b>0</b>
Bestandestyp:	<b>0207 Markanter Einzelbaum</b>				
Charakteristik:	Bearbeiter: Bassler				
lfd. Nummer:	<b>8551</b>	Fläche: in m <sup>2</sup>	<b>0</b>	Länge in m:	<b>0</b>
Bestandestyp:	<b>0207 Markanter Einzelbaum</b>				
Charakteristik:	Bearbeiter: Bassler				
lfd. Nummer:	<b>8552</b>	Fläche: in m <sup>2</sup>	<b>0</b>	Länge in m:	<b>0</b>
Bestandestyp:	<b>0207 Markanter Einzelbaum</b>				
Charakteristik:	Bearbeiter: Bassler				
lfd. Nummer:	<b>8553</b>	Fläche: in m <sup>2</sup>	<b>0</b>	Länge in m:	<b>0</b>
Bestandestyp:	<b>0204 Streuobstbestand (Streuobstwiese/-weide, Obstbaumreihen)</b>				
Charakteristik:	Bearbeiter: Bassler				
lfd. Nummer:	<b>8554</b>	Fläche: in m <sup>2</sup>	<b>0</b>	Länge in m:	<b>0</b>
Bestandestyp:	<b>0207 Markanter Einzelbaum</b>				
Charakteristik:	Bearbeiter: Bassler				



lfd. Nummer:	<b>8567</b>	Fläche: in m <sup>2</sup>	<b>0</b>	Länge in m:	<b>0</b>
Bestandestyp:	<b>0204 Streuobstbestand (Streuobstwiese/-weide, Obstbaumreihen)</b>				
Charakteristik:	Bearbeiter: Bassler				
lfd. Nummer:	<b>8610</b>	Fläche: in m <sup>2</sup>	<b>0</b>	Länge in m:	<b>0</b>
Bestandestyp:	<b>0207 Markanter Einzelbaum</b>				
Charakteristik:	Bearbeiter: Bassler				
lfd. Nummer:	<b>8612</b>	Fläche: in m <sup>2</sup>	<b>0</b>	Länge in m:	<b>0</b>
Bestandestyp:	<b>0207 Markanter Einzelbaum</b>				
Charakteristik:	Bearbeiter: Bassler				
lfd. Nummer:	<b>8613</b>	Fläche: in m <sup>2</sup>	<b>812</b>	Länge in m:	<b>116</b>
Bestandestyp:	<b>0401 Stehendes Gewässer</b>				
Charakteristik:	Revitalisierter Altarm in ehemaligen Uferbegleitgehölz, Wasserstand 20 bis 70 cm, naturnahe Ausformung.				
	Bearbeiter: Bassler				
lfd. Nummer:	<b>8614</b>	Fläche: in m <sup>2</sup>	<b>0</b>	Länge in m:	<b>0</b>
Bestandestyp:	<b>0204 Streuobstbestand (Streuobstwiese/-weide, Obstbaumreihen)</b>				
Charakteristik:	Bearbeiter: Bassler				
lfd. Nummer:	<b>8615</b>	Fläche: in m <sup>2</sup>	<b>0</b>	Länge in m:	<b>0</b>
Bestandestyp:	<b>0204 Streuobstbestand (Streuobstwiese/-weide, Obstbaumreihen)</b>				
Charakteristik:	Bearbeiter: Bassler				
lfd. Nummer:	<b>8616</b>	Fläche: in m <sup>2</sup>	<b>0</b>	Länge in m:	<b>0</b>
Bestandestyp:	<b>0204 Streuobstbestand (Streuobstwiese/-weide, Obstbaumreihen)</b>				
Charakteristik:	Bearbeiter: Bassler				
lfd. Nummer:	<b>8617</b>	Fläche: in m <sup>2</sup>	<b>0</b>	Länge in m:	<b>0</b>
Bestandestyp:	<b>0207 Markanter Einzelbaum</b>				
Charakteristik:	Bearbeiter: Bassler				
lfd. Nummer:	<b>8618</b>	Fläche: in m <sup>2</sup>	<b>0</b>	Länge in m:	<b>0</b>
Bestandestyp:	<b>0207 Markanter Einzelbaum</b>				
Charakteristik:	Bearbeiter: Bassler				
lfd. Nummer:	<b>8619</b>	Fläche: in m <sup>2</sup>	<b>0</b>	Länge in m:	<b>0</b>
Bestandestyp:	<b>0207 Markanter Einzelbaum</b>				
Charakteristik:	Bearbeiter: Bassler				
lfd. Nummer:	<b>8620</b>	Fläche: in m <sup>2</sup>	<b>0</b>	Länge in m:	<b>0</b>
Bestandestyp:	<b>0204 Streuobstbestand (Streuobstwiese/-weide, Obstbaumreihen)</b>				
Charakteristik:	Bearbeiter: Bassler				
lfd. Nummer:	<b>8621</b>	Fläche: in m <sup>2</sup>	<b>0</b>	Länge in m:	<b>0</b>
Bestandestyp:	<b>0204 Streuobstbestand (Streuobstwiese/-weide, Obstbaumreihen)</b>				
Charakteristik:	Bearbeiter: Bassler				

lfd. Nummer:	<b>8622</b>	Fläche: in m <sup>2</sup>	<b>0</b>	Länge in m:	<b>0</b>
Bestandestyp:	<b>0204 Streuobstbestand (Streuobstwiese/-weide, Obstbaumreihen)</b>				
Charakteristik:	Bearbeiter: Bassler				
lfd. Nummer:	<b>8623</b>	Fläche: in m <sup>2</sup>	<b>0</b>	Länge in m:	<b>0</b>
Bestandestyp:	<b>0204 Streuobstbestand (Streuobstwiese/-weide, Obstbaumreihen)</b>				
Charakteristik:	Bearbeiter: Bassler				
lfd. Nummer:	<b>8624</b>	Fläche: in m <sup>2</sup>	<b>0</b>	Länge in m:	<b>0</b>
Bestandestyp:	<b>0204 Streuobstbestand (Streuobstwiese/-weide, Obstbaumreihen)</b>				
Charakteristik:	Bearbeiter: Bassler				
lfd. Nummer:	<b>8625</b>	Fläche: in m <sup>2</sup>	<b>0</b>	Länge in m:	<b>0</b>
Bestandestyp:	<b>0207 Markanter Einzelbaum</b>				
Charakteristik:	Bearbeiter: Bassler				
lfd. Nummer:	<b>8626</b>	Fläche: in m <sup>2</sup>	<b>0</b>	Länge in m:	<b>0</b>
Bestandestyp:	<b>0207 Markanter Einzelbaum</b>				
Charakteristik:	Bearbeiter: Bassler				
lfd. Nummer:	<b>8627</b>	Fläche: in m <sup>2</sup>	<b>0</b>	Länge in m:	<b>0</b>
Bestandestyp:	<b>0207 Markanter Einzelbaum</b>				
Charakteristik:	Bearbeiter: Bassler				
lfd. Nummer:	<b>8628</b>	Fläche: in m <sup>2</sup>	<b>0</b>	Länge in m:	<b>0</b>
Bestandestyp:	<b>0207 Markanter Einzelbaum</b>				
Charakteristik:	Bearbeiter: Bassler				
lfd. Nummer:	<b>8629</b>	Fläche: in m <sup>2</sup>	<b>0</b>	Länge in m:	<b>0</b>
Bestandestyp:	<b>0207 Markanter Einzelbaum</b>				
Charakteristik:	Bearbeiter: Bassler				
lfd. Nummer:	<b>8630</b>	Fläche: in m <sup>2</sup>	<b>0</b>	Länge in m:	<b>0</b>
Bestandestyp:	<b>0207 Markanter Einzelbaum</b>				
Charakteristik:	Bearbeiter: Bassler				
lfd. Nummer:	<b>8631</b>	Fläche: in m <sup>2</sup>	<b>0</b>	Länge in m:	<b>0</b>
Bestandestyp:	<b>0207 Markanter Einzelbaum</b>				
Charakteristik:	Bearbeiter: Bassler				
lfd. Nummer:	<b>8632</b>	Fläche: in m <sup>2</sup>	<b>0</b>	Länge in m:	<b>0</b>
Bestandestyp:	<b>0207 Markanter Einzelbaum</b>				
Charakteristik:	Bearbeiter: Bassler				
lfd. Nummer:	<b>8633</b>	Fläche: in m <sup>2</sup>	<b>0</b>	Länge in m:	<b>0</b>
Bestandestyp:	<b>0207 Markanter Einzelbaum</b>				
Charakteristik:	Bearbeiter: Bassler				

lfd. Nummer:	<b>8634</b>	Fläche: in m <sup>2</sup>	<b>0</b>	Länge in m:	<b>0</b>
Bestandestyp:	<b>0207 Markanter Einzelbaum</b>				
Charakteristik:					
	Bearbeiter: Bassler				
lfd. Nummer:	<b>8635</b>	Fläche: in m <sup>2</sup>	<b>0</b>	Länge in m:	<b>0</b>
Bestandestyp:	<b>0207 Markanter Einzelbaum</b>				
Charakteristik:					
	Bearbeiter: Bassler				
lfd. Nummer:	<b>8636</b>	Fläche: in m <sup>2</sup>	<b>0</b>	Länge in m:	<b>0</b>
Bestandestyp:	<b>0207 Markanter Einzelbaum</b>				
Charakteristik:					
	Bearbeiter: Bassler				
lfd. Nummer:	<b>8637</b>	Fläche: in m <sup>2</sup>	<b>0</b>	Länge in m:	<b>0</b>
Bestandestyp:	<b>0204 Streuobstbestand (Streuobstwiese/-weide, Obstbaumreihen)</b>				
Charakteristik:					
	Bearbeiter: Bassler				
lfd. Nummer:	<b>8638</b>	Fläche: in m <sup>2</sup>	<b>0</b>	Länge in m:	<b>0</b>
Bestandestyp:	<b>0204 Streuobstbestand (Streuobstwiese/-weide, Obstbaumreihen)</b>				
Charakteristik:					
	Bearbeiter: Bassler				
lfd. Nummer:	<b>8639</b>	Fläche: in m <sup>2</sup>	<b>0</b>	Länge in m:	<b>0</b>
Bestandestyp:	<b>0204 Streuobstbestand (Streuobstwiese/-weide, Obstbaumreihen)</b>				
Charakteristik:					
	Bearbeiter: Bassler				
lfd. Nummer:	<b>8648</b>	Fläche: in m <sup>2</sup>	<b>0</b>	Länge in m:	<b>0</b>
Bestandestyp:	<b>0207 Markanter Einzelbaum</b>				
Charakteristik:					
	Bearbeiter: Bassler				
lfd. Nummer:	<b>8649</b>	Fläche: in m <sup>2</sup>	<b>0</b>	Länge in m:	<b>0</b>
Bestandestyp:	<b>0207 Markanter Einzelbaum</b>				
Charakteristik:					
	Bearbeiter: Bassler				
lfd. Nummer:	<b>8650</b>	Fläche: in m <sup>2</sup>	<b>0</b>	Länge in m:	<b>0</b>
Bestandestyp:	<b>0204 Streuobstbestand (Streuobstwiese/-weide, Obstbaumreihen)</b>				
Charakteristik:					
	Bearbeiter: Bassler				
lfd. Nummer:	<b>8651</b>	Fläche: in m <sup>2</sup>	<b>0</b>	Länge in m:	<b>0</b>
Bestandestyp:	<b>0204 Streuobstbestand (Streuobstwiese/-weide, Obstbaumreihen)</b>				
Charakteristik:					
	Bearbeiter: Bassler				
lfd. Nummer:	<b>8653</b>	Fläche: in m <sup>2</sup>	<b>0</b>	Länge in m:	<b>0</b>
Bestandestyp:	<b>0204 Streuobstbestand (Streuobstwiese/-weide, Obstbaumreihen)</b>				
Charakteristik:					
	Bearbeiter: Bassler				
lfd. Nummer:	<b>8654</b>	Fläche: in m <sup>2</sup>	<b>0</b>	Länge in m:	<b>0</b>
Bestandestyp:	<b>0207 Markanter Einzelbaum</b>				
Charakteristik:					
	Bearbeiter: Bassler				

lfd. Nummer:	<b>8655</b>	Fläche: in m <sup>2</sup>	<b>0</b>	Länge in m:	<b>0</b>
Bestandestyp:	<b>0207 Markanter Einzelbaum</b>				
Charakteristik:					
	Bearbeiter: Bassler				
lfd. Nummer:	<b>8656</b>	Fläche: in m <sup>2</sup>	<b>0</b>	Länge in m:	<b>0</b>
Bestandestyp:	<b>0207 Markanter Einzelbaum</b>				
Charakteristik:					
	Bearbeiter: Bassler				
lfd. Nummer:	<b>8657</b>	Fläche: in m <sup>2</sup>	<b>0</b>	Länge in m:	<b>0</b>
Bestandestyp:	<b>0207 Markanter Einzelbaum</b>				
Charakteristik:					
	Bearbeiter: Bassler				
lfd. Nummer:	<b>8658</b>	Fläche: in m <sup>2</sup>	<b>0</b>	Länge in m:	<b>0</b>
Bestandestyp:	<b>0207 Markanter Einzelbaum</b>				
Charakteristik:					
	Bearbeiter: Bassler				
lfd. Nummer:	<b>8659</b>	Fläche: in m <sup>2</sup>	<b>0</b>	Länge in m:	<b>0</b>
Bestandestyp:	<b>0204 Streuobstbestand (Streuobstwiese/-weide, Obstbaumreihen)</b>				
Charakteristik:					
	Bearbeiter: Bassler				
lfd. Nummer:	<b>8660</b>	Fläche: in m <sup>2</sup>	<b>0</b>	Länge in m:	<b>0</b>
Bestandestyp:	<b>0204 Streuobstbestand (Streuobstwiese/-weide, Obstbaumreihen)</b>				
Charakteristik:					
	Bearbeiter: Bassler				
lfd. Nummer:	<b>8661</b>	Fläche: in m <sup>2</sup>	<b>0</b>	Länge in m:	<b>0</b>
Bestandestyp:	<b>0204 Streuobstbestand (Streuobstwiese/-weide, Obstbaumreihen)</b>				
Charakteristik:					
	Bearbeiter: Bassler				
lfd. Nummer:	<b>8662</b>	Fläche: in m <sup>2</sup>	<b>0</b>	Länge in m:	<b>0</b>
Bestandestyp:	<b>0204 Streuobstbestand (Streuobstwiese/-weide, Obstbaumreihen)</b>				
Charakteristik:					
	Bearbeiter: Bassler				
lfd. Nummer:	<b>8663</b>	Fläche: in m <sup>2</sup>	<b>0</b>	Länge in m:	<b>0</b>
Bestandestyp:	<b>0204 Streuobstbestand (Streuobstwiese/-weide, Obstbaumreihen)</b>				
Charakteristik:					
	Bearbeiter: Bassler				
lfd. Nummer:	<b>8664</b>	Fläche: in m <sup>2</sup>	<b>0</b>	Länge in m:	<b>0</b>
Bestandestyp:	<b>0204 Streuobstbestand (Streuobstwiese/-weide, Obstbaumreihen)</b>				
Charakteristik:					
	Bearbeiter: Bassler				
lfd. Nummer:	<b>8665</b>	Fläche: in m <sup>2</sup>	<b>0</b>	Länge in m:	<b>0</b>
Bestandestyp:	<b>0204 Streuobstbestand (Streuobstwiese/-weide, Obstbaumreihen)</b>				
Charakteristik:					
	Bearbeiter: Bassler				
lfd. Nummer:	<b>8678</b>	Fläche: in m <sup>2</sup>	<b>0</b>	Länge in m:	<b>0</b>
Bestandestyp:	<b>0204 Streuobstbestand (Streuobstwiese/-weide, Obstbaumreihen)</b>				
Charakteristik:					
	Bearbeiter: Bassler				

lfd. Nummer:	<b>8695</b>	Fläche: in m <sup>2</sup>	<b>0</b>	Länge in m:	<b>0</b>
Bestandestyp:	<b>0204 Streuobstbestand (Streuobstwiese/-weide, Obstbaumreihen)</b>				
Charakteristik:	Bearbeiter: Bassler				
lfd. Nummer:	<b>8777</b>	Fläche: in m <sup>2</sup>	<b>0</b>	Länge in m:	<b>0</b>
Bestandestyp:	<b>0204 Streuobstbestand (Streuobstwiese/-weide, Obstbaumreihen)</b>				
Charakteristik:	Bearbeiter: Bassler				
lfd. Nummer:	<b>8778</b>	Fläche: in m <sup>2</sup>	<b>0</b>	Länge in m:	<b>0</b>
Bestandestyp:	<b>0204 Streuobstbestand (Streuobstwiese/-weide, Obstbaumreihen)</b>				
Charakteristik:	Bearbeiter: Bassler				
lfd. Nummer:	<b>8779</b>	Fläche: in m <sup>2</sup>	<b>0</b>	Länge in m:	<b>0</b>
Bestandestyp:	<b>0204 Streuobstbestand (Streuobstwiese/-weide, Obstbaumreihen)</b>				
Charakteristik:	Bearbeiter: Bassler				
lfd. Nummer:	<b>8780</b>	Fläche: in m <sup>2</sup>	<b>0</b>	Länge in m:	<b>0</b>
Bestandestyp:	<b>0204 Streuobstbestand (Streuobstwiese/-weide, Obstbaumreihen)</b>				
Charakteristik:	Bearbeiter: Bassler				
lfd. Nummer:	<b>8781</b>	Fläche: in m <sup>2</sup>	<b>0</b>	Länge in m:	<b>0</b>
Bestandestyp:	<b>0207 Markanter Einzelbaum</b>				
Charakteristik:	Bearbeiter: Bassler				
lfd. Nummer:	<b>8782</b>	Fläche: in m <sup>2</sup>	<b>0</b>	Länge in m:	<b>0</b>
Bestandestyp:	<b>0207 Markanter Einzelbaum</b>				
Charakteristik:	Bearbeiter: Bassler				
lfd. Nummer:	<b>8783</b>	Fläche: in m <sup>2</sup>	<b>0</b>	Länge in m:	<b>0</b>
Bestandestyp:	<b>0207 Markanter Einzelbaum</b>				
Charakteristik:	Bearbeiter: Bassler				
lfd. Nummer:	<b>8784</b>	Fläche: in m <sup>2</sup>	<b>0</b>	Länge in m:	<b>0</b>
Bestandestyp:	<b>0207 Markanter Einzelbaum</b>				
Charakteristik:	Bearbeiter: Bassler				
lfd. Nummer:	<b>8785</b>	Fläche: in m <sup>2</sup>	<b>0</b>	Länge in m:	<b>0</b>
Bestandestyp:	<b>0207 Markanter Einzelbaum</b>				
Charakteristik:	Bearbeiter: Bassler				
lfd. Nummer:	<b>8786</b>	Fläche: in m <sup>2</sup>	<b>0</b>	Länge in m:	<b>0</b>
Bestandestyp:	<b>0207 Markanter Einzelbaum</b>				
Charakteristik:	Bearbeiter: Bassler				
lfd. Nummer:	<b>8787</b>	Fläche: in m <sup>2</sup>	<b>0</b>	Länge in m:	<b>0</b>
Bestandestyp:	<b>0207 Markanter Einzelbaum</b>				
Charakteristik:	Bearbeiter: Bassler				

lfd. Nummer:	<b>8788</b>	Fläche: in m <sup>2</sup>	<b>0</b>	Länge in m:	<b>0</b>
Bestandestyp:	<b>0207 Markanter Einzelbaum</b>				
Charakteristik:					
	Bearbeiter: Bassler				
lfd. Nummer:	<b>8790</b>	Fläche: in m <sup>2</sup>	<b>0</b>	Länge in m:	<b>0</b>
Bestandestyp:	<b>0207 Markanter Einzelbaum</b>				
Charakteristik:					
	Bearbeiter: Bassler				
lfd. Nummer:	<b>8791</b>	Fläche: in m <sup>2</sup>	<b>0</b>	Länge in m:	<b>0</b>
Bestandestyp:	<b>0204 Streuobstbestand (Streuobstwiese/-weide, Obstbaumreihen)</b>				
Charakteristik:					
	Bearbeiter: Bassler				
lfd. Nummer:	<b>8792</b>	Fläche: in m <sup>2</sup>	<b>0</b>	Länge in m:	<b>0</b>
Bestandestyp:	<b>0204 Streuobstbestand (Streuobstwiese/-weide, Obstbaumreihen)</b>				
Charakteristik:					
	Bearbeiter: Bassler				
lfd. Nummer:	<b>8793</b>	Fläche: in m <sup>2</sup>	<b>0</b>	Länge in m:	<b>0</b>
Bestandestyp:	<b>0207 Markanter Einzelbaum</b>				
Charakteristik:					
	Bearbeiter: Bassler				
lfd. Nummer:	<b>8794</b>	Fläche: in m <sup>2</sup>	<b>0</b>	Länge in m:	<b>0</b>
Bestandestyp:	<b>0207 Markanter Einzelbaum</b>				
Charakteristik:					
	Bearbeiter: Bassler				
lfd. Nummer:	<b>8803</b>	Fläche: in m <sup>2</sup>	<b>0</b>	Länge in m:	<b>0</b>
Bestandestyp:	<b>0207 Markanter Einzelbaum</b>				
Charakteristik:					
	Bearbeiter: Bassler				
lfd. Nummer:	<b>8804</b>	Fläche: in m <sup>2</sup>	<b>0</b>	Länge in m:	<b>0</b>
Bestandestyp:	<b>0207 Markanter Einzelbaum</b>				
Charakteristik:					
	Bearbeiter: Bassler				
lfd. Nummer:	<b>8805</b>	Fläche: in m <sup>2</sup>	<b>0</b>	Länge in m:	<b>0</b>
Bestandestyp:	<b>0207 Markanter Einzelbaum</b>				
Charakteristik:					
	Bearbeiter: Bassler				
lfd. Nummer:	<b>8806</b>	Fläche: in m <sup>2</sup>	<b>0</b>	Länge in m:	<b>0</b>
Bestandestyp:	<b>0207 Markanter Einzelbaum</b>				
Charakteristik:					
	Bearbeiter: Bassler				
lfd. Nummer:	<b>8807</b>	Fläche: in m <sup>2</sup>	<b>0</b>	Länge in m:	<b>0</b>
Bestandestyp:	<b>0204 Streuobstbestand (Streuobstwiese/-weide, Obstbaumreihen)</b>				
Charakteristik:					
	Bearbeiter: Bassler				
lfd. Nummer:	<b>8808</b>	Fläche: in m <sup>2</sup>	<b>0</b>	Länge in m:	<b>0</b>
Bestandestyp:	<b>0207 Markanter Einzelbaum</b>				
Charakteristik:					
	Bearbeiter: Bassler				

lfd. Nummer:	<b>8809</b>	Fläche: in m <sup>2</sup>	<b>0</b>	Länge in m:	<b>0</b>
Bestandestyp:	<b>0207 Markanter Einzelbaum</b>				
Charakteristik:					
	Bearbeiter: Bassler				
lfd. Nummer:	<b>8810</b>	Fläche: in m <sup>2</sup>	<b>0</b>	Länge in m:	<b>0</b>
Bestandestyp:	<b>0207 Markanter Einzelbaum</b>				
Charakteristik:					
	Bearbeiter: Bassler				
lfd. Nummer:	<b>8811</b>	Fläche: in m <sup>2</sup>	<b>0</b>	Länge in m:	<b>0</b>
Bestandestyp:	<b>0204 Streuobstbestand (Streuobstwiese/-weide, Obstbaumreihen)</b>				
Charakteristik:					
	Bearbeiter: Bassler				
lfd. Nummer:	<b>8816</b>	Fläche: in m <sup>2</sup>	<b>0</b>	Länge in m:	<b>0</b>
Bestandestyp:	<b>0207 Markanter Einzelbaum</b>				
Charakteristik:					
	Bearbeiter: Bassler				
lfd. Nummer:	<b>8817</b>	Fläche: in m <sup>2</sup>	<b>0</b>	Länge in m:	<b>0</b>
Bestandestyp:	<b>0204 Streuobstbestand (Streuobstwiese/-weide, Obstbaumreihen)</b>				
Charakteristik:					
	Bearbeiter: Bassler				
lfd. Nummer:	<b>8818</b>	Fläche: in m <sup>2</sup>	<b>0</b>	Länge in m:	<b>0</b>
Bestandestyp:	<b>0207 Markanter Einzelbaum</b>				
Charakteristik:					
	Bearbeiter: Bassler				
lfd. Nummer:	<b>8819</b>	Fläche: in m <sup>2</sup>	<b>0</b>	Länge in m:	<b>0</b>
Bestandestyp:	<b>0207 Markanter Einzelbaum</b>				
Charakteristik:					
	Bearbeiter: Bassler				
lfd. Nummer:	<b>8820</b>	Fläche: in m <sup>2</sup>	<b>0</b>	Länge in m:	<b>0</b>
Bestandestyp:	<b>0207 Markanter Einzelbaum</b>				
Charakteristik:					
	Bearbeiter: Bassler				
lfd. Nummer:	<b>8821</b>	Fläche: in m <sup>2</sup>	<b>0</b>	Länge in m:	<b>0</b>
Bestandestyp:	<b>0204 Streuobstbestand (Streuobstwiese/-weide, Obstbaumreihen)</b>				
Charakteristik:					
	Bearbeiter: Bassler				
lfd. Nummer:	<b>8822</b>	Fläche: in m <sup>2</sup>	<b>0</b>	Länge in m:	<b>0</b>
Bestandestyp:	<b>0207 Markanter Einzelbaum</b>				
Charakteristik:					
	Bearbeiter: Bassler				
lfd. Nummer:	<b>8823</b>	Fläche: in m <sup>2</sup>	<b>0</b>	Länge in m:	<b>0</b>
Bestandestyp:	<b>0207 Markanter Einzelbaum</b>				
Charakteristik:					
	Bearbeiter: Bassler				
lfd. Nummer:	<b>8824</b>	Fläche: in m <sup>2</sup>	<b>0</b>	Länge in m:	<b>0</b>
Bestandestyp:	<b>0204 Streuobstbestand (Streuobstwiese/-weide, Obstbaumreihen)</b>				
Charakteristik:					
	Bearbeiter: Bassler				

lfd. Nummer:	<b>8825</b>	Fläche: in m <sup>2</sup>	<b>0</b>	Länge in m:	<b>0</b>
Bestandestyp:	<b>0204 Streuobstbestand (Streuobstwiese/-weide, Obstbaumreihen)</b>				
Charakteristik:	Bearbeiter: Bassler				
lfd. Nummer:	<b>8826</b>	Fläche: in m <sup>2</sup>	<b>0</b>	Länge in m:	<b>0</b>
Bestandestyp:	<b>0204 Streuobstbestand (Streuobstwiese/-weide, Obstbaumreihen)</b>				
Charakteristik:	Bearbeiter: Bassler				
lfd. Nummer:	<b>8827</b>	Fläche: in m <sup>2</sup>	<b>0</b>	Länge in m:	<b>0</b>
Bestandestyp:	<b>0207 Markanter Einzelbaum</b>				
Charakteristik:	Bearbeiter: Bassler				
lfd. Nummer:	<b>8828</b>	Fläche: in m <sup>2</sup>	<b>0</b>	Länge in m:	<b>0</b>
Bestandestyp:	<b>0207 Markanter Einzelbaum</b>				
Charakteristik:	Bearbeiter: Bassler				
lfd. Nummer:	<b>8829</b>	Fläche: in m <sup>2</sup>	<b>0</b>	Länge in m:	<b>0</b>
Bestandestyp:	<b>0204 Streuobstbestand (Streuobstwiese/-weide, Obstbaumreihen)</b>				
Charakteristik:	Bearbeiter: Bassler				
lfd. Nummer:	<b>9000</b>	Fläche: in m <sup>2</sup>	<b>1994</b>	Länge in m:	<b>0</b>
Bestandestyp:	<b>030802 Mesophile, "bunte" Fettwiese und die meisten Magerrasen, -weiden</b>				
Charakteristik:	Artenreiche Fettwiese zwischen Bauernhaus und Straße, 10 °, nordexoniert, vermutlich ungedüngt, 3 x jährlich gemäht; Arrhenatherum elatius, Trisetum flavescens, Festuca rubra selten, Leucanthemum ircutianum, Centaurea jacea agg., Lotus corniculatus, Trifolium pratense, Trifolium repens, Ranunculus acris, Plantago lanceolata, Campanula patula				
	Bearbeiter: Bassler				