



LAND

OBERÖSTERREICH

Naturraumkartierung Oberösterreich

Landschaftserhebung Gemeinde Hohenzell



natur:raum
Naturraumkartierung Oberösterreich



Endbericht



Land Oberösterreich

NATUR

Naturraumkartierung Oberösterreich

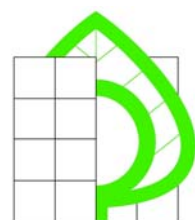
Landschaftserhebung
Gemeinde Hohenzell

Endbericht

Kirchdorf an der Krems, 2007

natur:raum
Naturraumkartierung Oberösterreich

Technisches Büro für
Landschaftsplanung
DI Mag. Otmar Stöckl
A-4755 Zell/Pram Kranzweg 18
Telefon: ++43 (0) 77 64/74 34
Fax: ++43 (0) 77 64/74 34-40
office@freiraum-stoeckl.at



Freiraum & Landschaft

Projektleitung Naturraumkartierung Oberösterreich:

Mag. Günter Dorninger

Projektbetreuung Landschaftserhebungen:

Mag. Günter Dorninger

EDV/GIS-Betreuung

Mag. Günter Dorninger

Auftragnehmer:

Freiraum und Landschaft

TB für Landschaftsplanung

DI Mag. Otmar Stöckl

4755 Zell an der Pram, Kranzlweg 18

Bearbeiter:

Mag. Harald Pfleger

im Auftrag des Landes Oberösterreich,
Naturschutzabteilung – Naturraumkartierung OÖ

Fotos der Titelseite:

links: Landschaft bei Thaling

rechts: Allee bei Breiningsham

Fotonachweis:

alle Fotos TB Freiraum und Landschaft

Redaktion:

Mag. Günter Dorninger

Impressum:

Medieninhaber: Land Oberösterreich

Herausgeber:

Amt der O.ö. Landesregierung

Naturschutzabteilung – Naturraumkartierung Oberösterreich

4560 Kirchdorf an der Krems

Tel.: +43 7582 685 533

Fax: +43 7582 685 399

E-Mail: biokart.post@ooe.gv.at

Graphische Gestaltung: Mag. Günter Dorninger

Herstellung: Eigenvervielfältigung

Kirchdorf a. d. Krems, Juni 2007

© Alle Rechte, insbesondere das Recht der
Vervielfältigung, Verbreitung oder Verwertung bleiben
dem Land Oberösterreich vorbehalten

Inhaltsverzeichnis

1	VORBEMERKUNGEN	4
1.1	Allgemeines	4
1.2	Beschreibung des Bearbeitungsgebietes	5
1.2.1	Lage	5
1.2.2	Bevölkerung, Siedlung, Wirtschaft und Verkehr	5
1.2.3	Klima	6
1.2.4	Geologie und Boden	6
1.2.5	Landschaftsgenese und naturräumliche Gliederung	6
1.2.6	Potenziell natürliche und aktuelle Vegetation	7
2	BESCHREIBUNG DER EINZELNEN TEILGEBIETE	9
2.1	Teilgebiet 1: Landwirtschaftlich intensiv genutztes, wenig bis mäßig strukturiertes Hügelland	12
2.2	Teilgebiet 2: Dicht besiedelte Talniederungen von Antiesen und Breitsach	13
2.3	Teilgebiet 3: Landwirtschaftlich intensiv genutztes, gut strukturiertes Hügelland	14
3	ZUSAMMENFASSENDE BESCHREIBUNG	15
3.1	Landschaftsbild	15
3.1.1	Relief	15
3.1.2	Leitstrukturen	15
3.1.3	Weitere landschaftsprägende Elemente	15
3.2	Ergebnisse der Landschaftserhebung	17
3.3	Naturschutzfachlich wertvolle Bereiche	19
3.4	Defizite und Ansatzpunkte für naturschutzfachliche Aufwertung	19
4	VERWENDETE LITERATUR UND QUELLENVERZEICHNIS	22
4.1	Datengrundlagen	22
4.2	Literaturverzeichnis	22
4.3	Sonstige Quellen	23

Abbildungsverzeichnis

Abb. 1: Übersicht Erhebungsgebiet mit Abgrenzung der Teilgebiete und ÖK50	10
Abb. 2: Übersicht Erhebungsgebiet mit Abgrenzung der Teilgebiete und Orthophotos	11

Tabellenverzeichnis

Tabelle 1: Darstellung von Anzahl, Gesamtlänge und -fläche der erhobenen Bestandestypen in Relation zur gesamten Gemeindefläche (22,66 km ²)	17
--	----

Anhang 1: Fotodokumentation

Anhang 2: Beschreibung der Einzelflächen

Anhang 3: Karten (1:5.000)

1 Vorbemerkungen

1.1 Allgemeines

Im Auftrag der Oö. Landesregierung, Naturschutzabteilung - Naturraumkartierung Oberösterreich, wird unter dem Titel „Naturraum, Naturraumkartierung Oberösterreich – Landschaftserhebung Oberösterreich“ die in Oberösterreich vorhandene Ausstattung, im Besonderen die der Kulturlandschaft, mit naturräumlich relevanten Strukturelementen und Biotopen erhoben. Im Gegensatz zur Biotopkartierung, die detaillierte Aussagen über die vegetationskundlichen Verhältnisse, Strukturmerkmale, Gefährdung, Nutzung, usw. trifft, gibt die Landschaftserhebung eine grobe und überblicksartige Darstellung der vorhandenen Elemente. Nur bestimmte Erhebungstypen werden über eine kurze Charakteristik beschrieben. Die Ergebnisse der Landschaftserhebung dienen als grundlegende Information für die Erarbeitung des Landschaftsleitbildes Oberösterreichs sowie für gutachterliche und planende Tätigkeiten von Behörden und anderen Planungsträgern. Bei konkreten Planungen sind jedoch aufbauend auf die Landschaftserhebung detailliertere Erhebungen durchzuführen.

Die Landschaftserhebung basiert auf einer Auswertung aktueller digitaler Farb-Orthophotos und vorliegender Unterlagen und erfolgt im Erhebungs- und Ausgabemaßstab 1 : 5.000. Begehungen werden auf ausgewählte Flächen beschränkt, und dienen insbesondere der Charakterisierung von Grünlandtypen sowie der Ansprache von Gehölzen. Bauland- und Siedlungsflächen sind nicht Gegenstand der Landschaftserhebung.

Die Ergebnisse der Landschaftserhebung werden für amtliche und private Gutachten, Planungen und Projekten zur Verfügung gestellt.

Das Technische Büro Stöckl wurde im Juli 2006 mit der Durchführung der Arbeiten zur Landschaftserhebung für die Gemeinde Hohenzell im politischen Bezirk Ried i.l. beauftragt. Der Bearbeitungszeitraum erstreckte sich von August 2006 bis Mai 2007. Das Gemeindegebiet ist Teil des Projektgebiets 2006-08.

Gegenständlicher Bericht fasst die Ergebnisse der Landschaftserhebung der Gemeinde Hohenzell zusammen. Grundlegende Unterlagen für die Digitalisierung und Aufarbeitung der Daten wurden vom Auftraggeber bereitgestellt (vollständige Auflistung siehe Kap. 4). Diese Unterlagen wurden durch den Flächenwidmungsplan der Gemeinde, durch diverse Literatur zum Landschaftsraum und weitere Recherchen im Internet ergänzt. Eine entscheidende Rolle für die Berichtserstellung sind die im Rahmen der Begehung vertieften Gebietskenntnisse und Wahrnehmungen durch den Bearbeiter.

1.2 Beschreibung des Bearbeitungsgebietes

1.2.1 Lage

Die Gemeinde Hohenzell liegt im zentralen Osten des Bezirkes Ried auf einer Seehöhe von 450 bis 560m üNN., die Ortschaft selbst ist in der ÖK50 mit einer Seehöhe von 478m vermerkt. Die Katasterfläche der Gemeinde beträgt 22,54 km² (Quelle: <http://www.statistik.at/blickgem/index.jsp>; Fläche im GIS: 22,53 km²), die Entfernung vom Hauptort zur Bezirkshauptstadt Ried ca. 4 km Luftlinie.

1.2.2 Bevölkerung, Siedlung, Wirtschaft und Verkehr

Bevölkerung

Die Gemeinde Hohenzell zählte 2001 1998 Einwohner. Damit setzte sich die leichte Bevölkerungszunahme seit der Volkszählung 1971 fort. Die Bevölkerungsdichte beträgt 89 Einwohner/km² (Quelle: <http://www.statistik.at/blickgem/index.jsp>).

Siedlung

Vor allem das Tal der Antiesen ist mit dem Hauptort sowie den Siedlungen Oberham, Gadering und Roith relativ dicht besiedelt ebenso wie das untere Breitsach-Tal, wo die Siedlungen Gonetsreith, Engersdorf und Mauler an die Stadtrandbereiche von Ried anschließen. Weitere größere Siedlungen sind die Weiler Breinigsham und Plöck im Nordosten bzw. im Zentrum der Gemeinde sowie der Weiler Breitsach im Südosten.

Die Umlandsiedlungen sind mit Einzelhöfen und Kleinweilern hauptsächlich landwirtschaftlich geprägt, eine rezente Zersiedelung ist wohl aufgrund der Nähe zur Bezirkshauptstadt vor allem in den oben genannten Talbereichen von Antiesen und Breitsach zu verzeichnen.

Wirtschaft

43,7% der Erwerbstätigen am Arbeitsort sind im zweiten Sektor (Industrie, Gewerbe, Bauwesen) beschäftigt, 34,2 % im dritten Sektor (Dienstleistungen). 22,1% sind in der Land- und Forstwirtschaft tätig.

69,2% der Hohenzeller Einwohner, die erwerbstätig sind, pendeln zur Arbeit aus, 57,7 % der in Hohenzeller Beschäftigten sind Einpendler (Daten vom Jahr 2001; Quelle: <http://www2.land-oberoesterreich.gv.at/statregionaldb/StartGemeindeauswahl.jsp>).

Obwohl die Land- und Forstwirtschaft im Vergleich zu den Sektoren Produktion und Dienstleistung nur wenige Menschen beschäftigt, prägt sie die Landschaft um Hohenzell wesentlich. Daher wird ihre Struktur kurz beschrieben:

Gemäß dem Bundestrend ist die Anzahl der land- und forstwirtschaftlichen Betriebe von 1995 bis 1999 von 136 auf 114 (-16,2%) zurückgegangen, wobei die Zahl der Nebenerwerbsbetriebe stark abgenommen hat (von 73 auf 46; -37%), die der Hauptidealbetriebe jedoch gestiegen ist (von 61 auf 66; 8,2%). Gemäß dieser Entwicklung hat die durchschnittliche Betriebsgröße von 16,1 auf 19,1 ha um 18,7% zugenommen (Quelle: <http://www.statistik.at/blickgem/index.jsp>).

Die gesamte landwirtschaftliche Nutzfläche betrug 1999 1884 ha (1995: 1892 ha). Davon waren 847 ha Ackerland und 1032 ha Grünland (Quelle: <http://www2.land-oberoesterreich.gv.at/statlandwirtschaft/StartLandwirtschaft.jsp>).

Verkehr

Die wichtigste Verkehrsverbindung der Gemeinde stellt Bundesstraße 137A dar, die das Gemeindegebiet dem Antiesenverlauf folgend von Südosten nach Nordwesten durchzieht. Weiters durchquert die Landstraße von Ried nach Eberschwang die Gemeinde im Süden.

1.2.3 Klima

Das Gemeindegebiet von Hohenzell liegt im mitteleuropäischen Klimabereich, (BM F. LAND- UND FORSTWIRTSCHAFT 1979), laut den Karten des Oberösterreichischen Klimaatlas (OÖ. MUSEALVEREIN 1998) beträgt die mittlere Jahreslufttemperatur 7-8°C, die durchschnittliche Jahresniederschlagssumme liegt zwischen 900 und 1000 mm. Die mittlere Zahl der jährlichen Frosttage beträgt 100-120, an 50-75 Tagen im Jahr liegt Schnee.

Die Vegetationsperiode (Tagesmitteltemperatur > 5°C) dauert durchschnittlich von Ende März bis Anfang November, in dieser fallen 55% der Jahresniederschläge (Niederschlagsmaxima in Ried i.l. im Juni, Juli und August). Hauptwindrichtung ist West bis Nordwest (BM F. LAND- UND FORSTWIRTSCHAFT 1979).

1.2.4 Geologie und Boden

Geologisch liegt die Gemeinde Hohenzell in der Molassezone, deren Entstehung ins Zeitalter des Tertiärs zurückreicht: Zu dieser Zeit befand sich zwischen Alpen und Böhmischer Masse ein flacher Meerestrog, der sich tektonisch langsam absenkte, aber gleichzeitig infolge einer starken Ablagerung von tonig-feinsandigen Stoffen immer seichter wurde und schließlich austrocknete, wobei die obersten Sedimente dieses sogenannten „Schliers“ im Kartierungsbereich aus der Zeit des „Ottngang“ stammen und somit etwa 19,5-17,5 Mio Jahre alt sind (TOLLMANN 1985).

Im anschließenden Quartär wurden von den Flüssen im Wechsel von Eis- und Warmzeiten riesige Schotterfluren (Decken- und Terrassenschotter) aufgeschüttet, die ihren Ursprung in den Endmoränenwällen der Eiszeit-Gletscher haben. Im Laufe und vor allem gegen Ende der Warmzeiten schnitten sich die Flüsse wieder in diese Schotterkörper ein, wodurch der Hügellandcharakter entstanden ist. Parallel dazu kam es infolge der geringen Vegetationsbedeckung in den Kaltzeiten zu Staublehmbildungen durch Windeinfluss.

Die Entstehung der flachen Talniederungen an Antiesen und Breitsach sind auf nacheiszeitliche Ablagerungen der Flüsse zurückzuführen (BM F. LAND- UND FORSTWIRTSCHAFT 1979).

In Hügelland hängt die Bodenbeschaffenheit vom jeweiligen Untergrund ab, der kleinräumig wechseln kann: Bei anstehendem Schlier finden sich vor allem pseudovergleyte Lockersediment-Braunerden und Kulturrohböden aus lehmig-tonigem Schliermaterial; ist eine Lehmdecke das Ausgangsmaterial, so bildeten sich neben Typischem Pseudogley vor allem pseudovergleyte Lockersediment-Braunerde; über Deckenschotter findet man mittel- bis tiefgründige, teilweise pseudovergleyte Lockersediment-Braunerden.

Im flachen Aubereich an der Antiesen sind mit vergleytem Schwemmboden, Grauem Auboden und Extremem Gley wasserbeeinflusste, kalkfreie und durchwegs recht junge Bodenformen vorhanden. Ähnlich verhält es sich im Talbereich der Breitsach, wo u.a. Gleye, aber auch heute entwässerte Niedermoore zu finden sind. (BM F. LAND- UND FORSTWIRTSCHAFT 1979).

1.2.5 Landschaftsgenese und naturräumliche Gliederung

Der Prozess der Entstehung der Landschaft, wie wir sie heute vorfinden, ist ein Wirkungsgeflecht von geologischen, pedologischen (Kap. 1.2.4) und klimatischen (Kap. 1.2.3) Faktoren. Hinzu kommt die historische Komponente der Besiedlungs- und Nutzungsgeschichte. Sie wiederum wurde kleinmaßstäblich d.h. großräumig neben herrschaftspolitischen

Entwicklungen von großklimatischen Gegebenheiten beeinflusst, während kleinräumig vor allem Faktoren der Bodenbeschaffenheit und des Lokalklimas zum Tragen kommen:

Spätestens ab der Kelten- und Römerzeit ab 400 v.Chr. kann von einer Besiedelung ausgegangen werden. Die landschaftsprägende großflächige Rodung und Besiedelung des ehemals waldbedeckten Gebietes (zur ursprünglichen Waldvegetation siehe Kap. 1.2.6) geschah mit der Bairischen Landnahme im Frühmittelalter ab 500 n.Chr, es entstanden hauptsächlich Kleinweiler, um die herum die Schläge als unregelmäßige Blockfluren und blockartige Streifenfluren angeordnet waren.

Danach blieb die Struktur der Agrarlandschaft lange Zeit wahrscheinlich mehr oder weniger unverändert, erst im 20. Jahrhundert kam es durch die großflächigen Flurbereinigungen und Meliorationen, speziell in den 60er Jahren, zu landschaftsprägenden Veränderungen. Außerdem wurden im 20. Jahrhundert die bestehenden Laubwälder in Fichtenforste umgewandelt bzw. landwirtschaftliche Grenzertragsböden mit Fichte aufgeforstet (HAUSER et al. 2005).

Das Produkt dieser Prozesse ist die heutige Landschaft, die nun, anhängig von der Fragestellung, in in sich homogene Teilräume gegliedert werden kann:

Die naturschutzfachliche Raumgliederung unterteilt Oberösterreich nach naturschutzrelevanten Kriterien wie Geologie, Geomorphologie, landwirtschaftlicher Nutzungsform, Waldausstattung, tier- und pflanzenökologischen Gesichtspunkten usw. in 41 Raumeinheiten:

Nach dieser Raumgliederung liegt die Gemeinde Hohenzell in der Raumeinheit „Inn- und Hausruckviertler Hügelland“, die sich über weite Teile des Alpenvorlands von Linz westwärts erstreckt. Sie ist gekennzeichnet durch das hügelige Relief, Acker-Grünland-gemischte Landwirtschaft, zahlreiche Obstbaumbestände, vorwiegend kleine Waldflächen und ein dichtes Netz von kleinen Fließgewässern (HAUSER et al. 2005).

Die Kulturlandschaftsgliederung Österreichs (WRBKA et al. 2002) basiert auf einer Satellitenbild-gestützten österreichweiten Landschaftsklassifikation, in die Landschaftsmerkmale wie Boden- und Relieftypen, Regionalklimata, Landnutzungsklassen und Landschaftsstruktur eingeflossen sind. Sie unterscheidet 42 Kulturlandschaftstypengruppen, von denen folgende 3 im Gemeindegebiet von Hohenzell vorkommen:

Die Bachniederungen von Osternach, Breitsach mit linksseitigem Zubringer und Antiesen werden der Typengruppe der „Außeralpinen Täler und Mulden mit dominierender Grünlandnutzung“ (4 km²) zugeordnet. Der Höhenrücken zwischen Antiesen- und Breitsach-Tal im Nordwesten der Gemeinde wird als „Außeralpines Hügelland mit dominierendem Getreidebau“ (3,5 km²) beschrieben. Der Großteil des Gemeindegebiets (10,1 km²) ist dem „Außeralpinem Hügelland mit gemischter Getreide/Feldfutter-Nutzung“ zuzuordnen.

1.2.6 Potenziell natürliche und aktuelle Vegetation

Nach der Gliederung der „Forstlichen Wuchsgebiete Österreichs“ (KILIAN et al. 1994) befinden wir uns im „Wuchsgebiet 7.1: Nördliches Alpenvorland – Westteil“. Das Gemeindegebiet von Hohenzell befindet sich in der submontanen Höhenstufe, die von ~ 300 bis 600m üNN. angegeben wird.

Von Natur aus wären hier nährstoffreiche, leistungsfähige Laubmischwald-Standorte weit verbreitet:

- Submontaner Stieleichen-Hainbuchenwald (*Galio sylvatici-Carpinetum*) an warm-trockenen wie auch an staunassen, bindigen Standorten
- Buchenwald mit Tanne (*Luzulo nemorosae-Fagetum* auf bodensaurer, *Asperulo odoratae-Fagetum* auf basischen Standorten)

- Bergahorn-Eschenwald (*Carici pendulae-Fraxinetum*) in Hang- und Tobelsituationen
- Auwälder: Grauerlen-Au (*Alnetum incanae*) und Eschen-Schwarzerlen-Au (*Carici remotae-Fraxinetum*, *Pruno-Fraxinetum*) vor allem an kleineren Bächen; Hartholz-Auwälder mit Esche, Bergahorn, Grauerle, Stieleiche, Winterlinde (*Aceri-Fraxinetum*) in gewässerferneren Bereichen

Aktuell findet man Eichen-Hainbuchenwälder nur in recht kleinflächigen, feldgehölzartigen Beständen, während vom Buchenwald kaum Reinbestände vorhanden sind: In den Laub-Nadel-Mischwäldern finden sich höchstens einige kleine Bereiche mit einem höheren Buchenanteil.

Bergahorn-Eschenwälder sind ebenfalls eher kleinflächig vorhanden, und zwar in feuchteren Geländesenken.

Lineare Bestände von durchaus naturnahen Auwäldern sind an praktisch allen Fließgewässern des Gemeindegebietes zu finden. Flächige Bestände sind dagegen nur wenige vorhanden, vor allem an Breitsach und Antiesen.

Die größten zusammenhängenden Bestände werden hingegen von fast reinen Fichtenforsten gebildet, sie sind besonders im Südwesten und auch im Nordosten der Gemeinde konzentriert.

Ansonsten sind die Waldbestände von meist intensiv genutztem Acker- und Grünland ersetzt worden, wobei die jeweilige Verteilung dieser beiden Nutzungstypen im Gemeindegebiet recht gut von der „Österreichischen Kulturlandschaftsgliederung“ beschrieben wird (siehe Kap. 1.2.5).

In den Äckern finden sich aufgrund der intensiven Bewirtschaftung meist nur eine geringe Arten- und oft auch Individuenzahl von Beikräutern.

Die dominierenden Wiesentypen sind intensive Fuchsschwanz- und Glatthaferwiesen, die auch in den Streuobstbeständen vorherrschen. Naturschutzfachlich wertvolle trockene Wiesen- und Rasengesellschaften sind nur noch sehr kleinflächig an Straßenböschungen und Wegrändern vorhanden, als einziger erhobener Bestand ist jener auf einer Böschung im Südwesten der Gemeinde zu erwähnen. Auch von den Feuchtwiesen und von den mesophilen Wiesentypen sind nur noch kleine Relikte zu finden.

2 Beschreibung der einzelnen Teilgebiete

Die Gemeinde Hohenzell kann aufgrund des Reliefs, der Landschaftsgenese sowie der Vertikal- und Nutzungsstrukturierung in drei Landschaftsräume unterteilt werden.

Begründung für die Abgrenzung der einzelnen Teilgebiete:

Die Abgrenzung von Teilgebiet 1 (Tal der Osternach mit dichter Besiedelung) zu Teilgebiet 2 (Landwirtschaftlich intensiv genutztes, mäßig strukturiertes Hügelland) und Teilgebiet 3 (Flache, landwirtschaftlich intensiv genutzte Talbodenbereiche an Gohnbach und Osternach) erfolgte aufgrund der vergleichsweise dichten Besiedlung.

Die Abgrenzung von Teilgebiet 2 (Landwirtschaftlich intensiv genutztes, mäßig strukturiertes Hügelland) zu Teilgebiet 3 (Flache, landwirtschaftlich intensiv genutzte Talbodenbereiche an Gohnbach und Osternach) erfolgte primär anhand von geomorphologischen Gesichtspunkten.

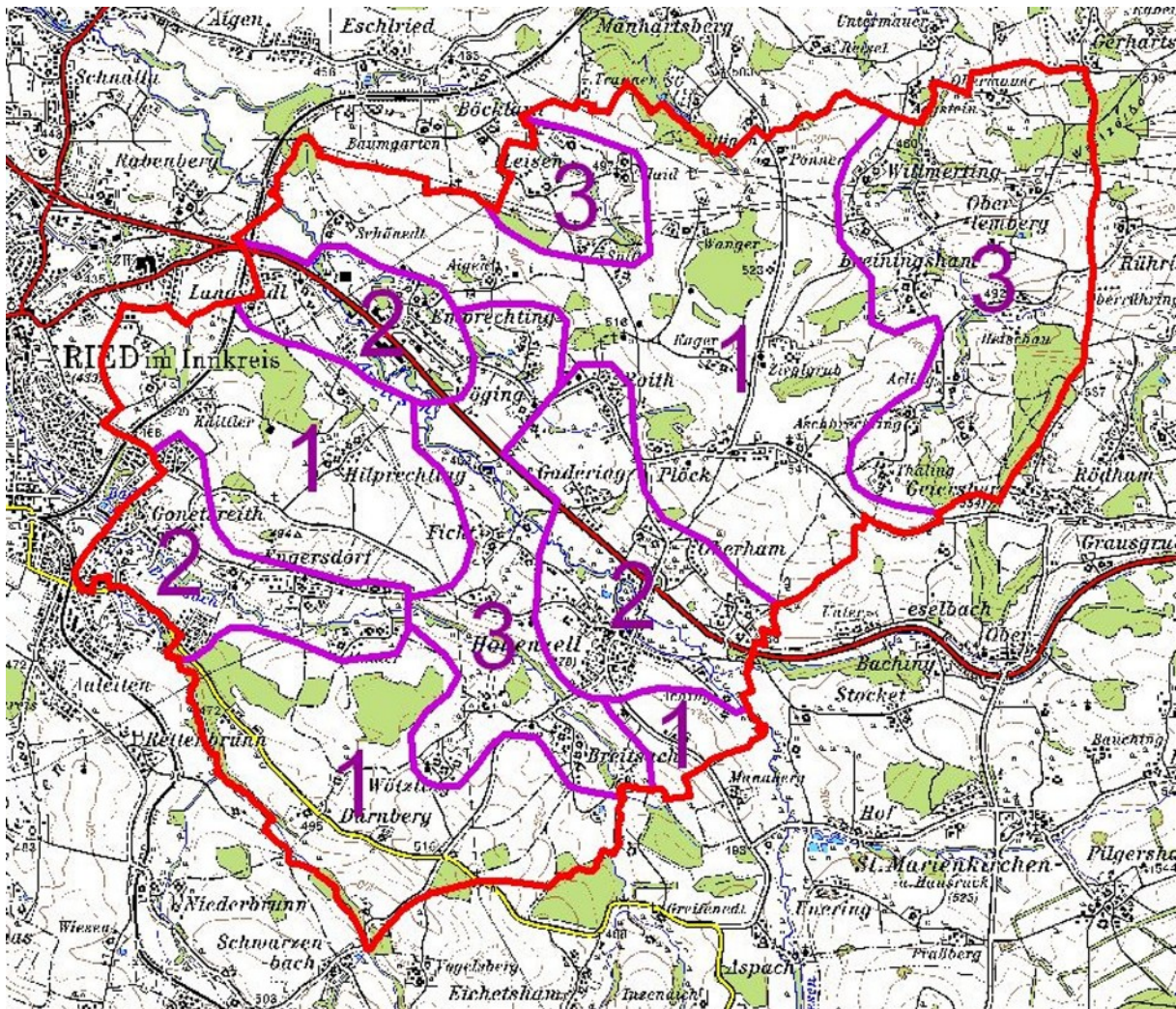


Abb. 1: Übersicht Erhebungsgebiet mit Abgrenzung der Teilgebiete und ÖK50

Teilgebiet 1: Landwirtschaftlich intensiv genutztes, wenig bis mäßig strukturiertes Hügelland

Teilgebiet 2: Dicht besiedelte Talniederungen von Antiesen und Breitsach

Teilgebiet 3: Landwirtschaftlich intensiv genutztes, gut strukturiertes Hügelland

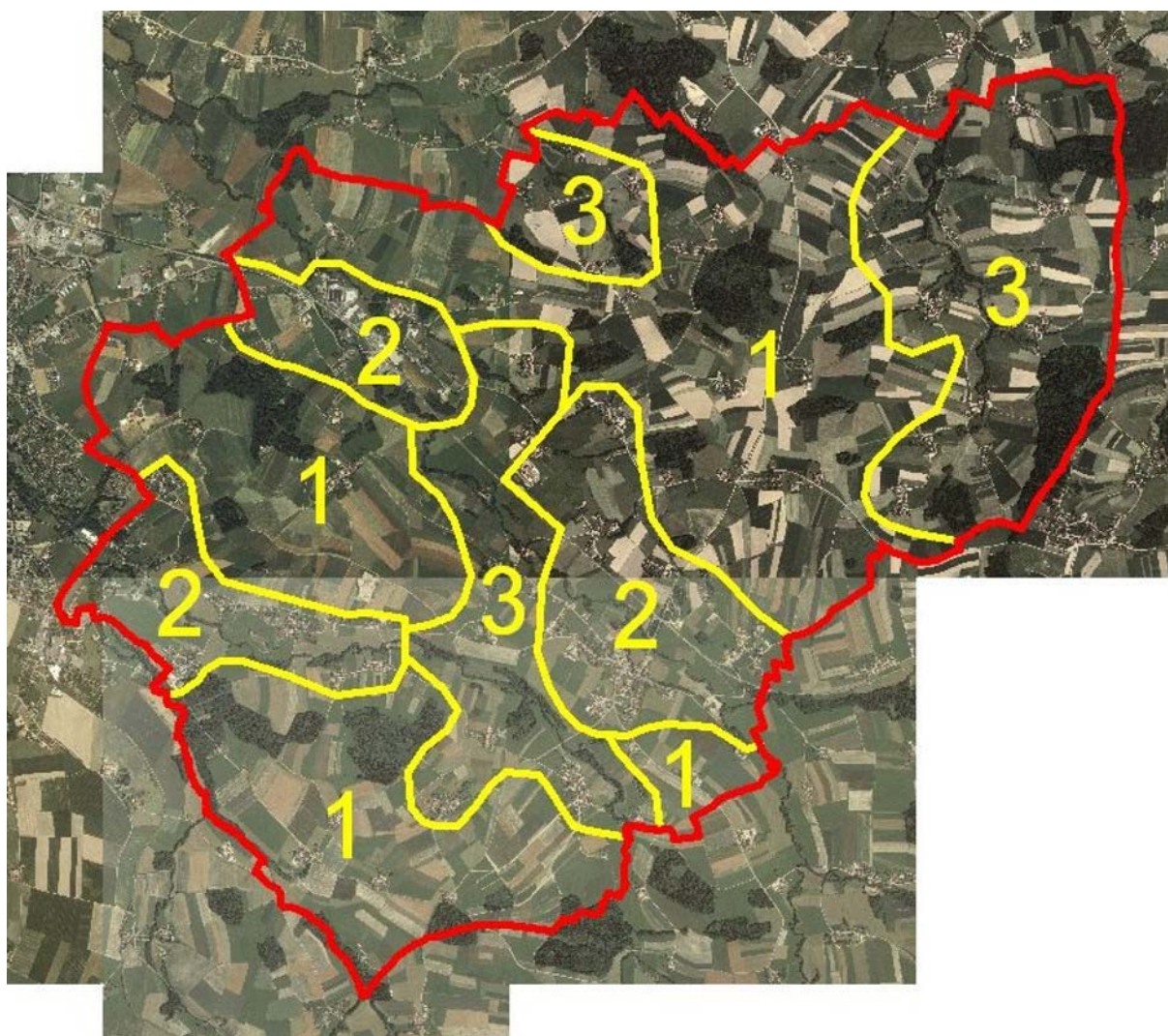


Abb. 2: Übersicht Erhebungsgebiet mit Abgrenzung der Teilgebiete und Orthophotos

Teilgebiet 1: Landwirtschaftlich intensiv genutztes, wenig bis mäßig strukturiertes Hügelland

Teilgebiet 2: Dicht besiedelte Talniederungen von Antiesen und Breitsach

Teilgebiet 3: Landwirtschaftlich intensiv genutztes, gut strukturiertes Hügelland

2.1 Teilgebiet 1: Landwirtschaftlich intensiv genutztes, wenig bis mäßig strukturiertes Hügelland

Das Teilgebiet 1 beinhaltet vier räumlich getrennte Teilflächen und liegt nach der naturschutzfachlichen Raumgliederung Oberösterreichs in der Raumeinheit „Inn- und Hausruckviertler Hügelland“.

Struktur-/Nutzungsmerkmal	Charakterisierung
Wald	<ul style="list-style-type: none"> • Ca. 12% der Fläche der Raumeinheit. • Mehrere kleine naturnahe Waldinseln in der nordöstlichen und der nordwestlichen Teilfläche • Zwei bzw. ein großer Fichtenforst in der südwestlichen bzw. nordöstlichen Teilfläche • Ein großer Laub-Nadel-Mischforst in der nordwestlichen Teilfläche
Landwirtschaftliche Nutzung / Nutzungsintensität	<ul style="list-style-type: none"> • Acker-Grünland-gemischte Nutzung • Durchschnittliche Schlagflächengröße 1,1 ha (lt. Katasterplan; tatsächliche Nutzflächengröße tendenziell etwas niedriger) • Sowohl streifige als auch blockige Schläge
Strukturelemente	<ul style="list-style-type: none"> • mäßige Strukturierung vor allem durch Waldflächen und Obstbauelemente • größere Agrarlandbereiche mit wenig Strukturelementen in allen Teilflächen • nur wenige Hecken und Feldgehölze • Höhere Dichte markanter Einzelbäume im Osten der nordöstlichen Teilfläche
Gewässer	<ul style="list-style-type: none"> • Entwässerung des Raumes in Richtung NW • Kurzer Abschnitt der Antiesen in der nordöstlichen Teilfläche, dort außerdem zwei Quellbereiche von Zubringern der Osternach bzw. Antiesen • In der nordwestlichen und der südwestlichen Teilfläche je ein Zubringer zur Breitsach • Fließgewässer überwiegend naturnah • Eine kleine naturferne Fischzuchtanlage bei Breitsach
Rohstoffabbau / Deponien	<ul style="list-style-type: none"> • Zwei ehemalige Schottergruben mit rezenter Schuttablagerung bei Engersdorf
Siedlungsstruktur	<ul style="list-style-type: none"> • Vergleichsweise dünn besiedelt, hauptsächlich landwirtschaftlich geprägte Kleinweiler und Einzelhöfe • Einzige echte Einfamilienhaussiedlung bei Plöck in der nordöstlichen Teilfläche • Weiler Hilprechting als größte Siedlung in der nordwestlichen Teilfläche • In der südwestlichen Teilfläche die Kleinweiler Lürnberg und Rettenbrunn mit einigen Einfamilienhäusern
Relief	<ul style="list-style-type: none"> • Höhenlage 450-540m • Überwiegend sanft geneigtes Hügelland • Stärkere Geländeneigungen nur im Bereich der Bachböschungen in der südwestlichen Teilfläche
Auffällige Entwicklungsprozesse / Landschaftseingriffe	<ul style="list-style-type: none"> • Keine

2.2 Teilgebiet 2: Dicht besiedelte Talniederungen von Antiesen und Breitsach

Das Teilgebiet 2 beinhaltet drei räumlich getrennte Teilflächen und liegt nach der naturschutzfachlichen Raumgliederung Oberösterreichs in der Raumeinheit „Inn- und Hausruckviertler Hügelland“.

Struktur-/Nutzungsmerkmal	Charakterisierung
Wald	<ul style="list-style-type: none"> • Ca. 2 % der Fläche der Raumeinheit. • Ein kleiner Teil eines größeren Fichtenforstes in der westlichen Teilfläche • Elf kleine, auwaldartige Laubwaldbestände • Insgesamt acht kleine Laub-Nadel-Mischwälderbestände in der nördlichen und östlichen Teilfläche
Landwirtschaftliche Nutzung / Nutzungsintensität	<ul style="list-style-type: none"> • Zwischen den Siedlungsbereichen intensive landwirtschaftliche Nutzung mit dominierendem Grünland • Eine kleinflächige Feuchtwiese beim Sportplatz Hohenzell • Zwei kleine Feuchtrachen und eine mesophile Fettwiese in der westlichen Teilfläche • Durchschnittliche Schlagflächengröße 0,55 ha (lt. Katasterplan; tatsächliche Nutzflächengröße tendenziell etwas höher) • Sowohl streifige als auch blockige Schläge
Strukturelemente	<ul style="list-style-type: none"> • Strukturierung durch Siedlungen und Bachgehölze hoch • Aufgrund des Wohn- und Gewerbesiedlungscharakters nur wenige Obstbauelemente • Einige Hecken und markante Einzelbäume
Gewässer	<ul style="list-style-type: none"> • Entwässerung des Raumes in Richtung NW • Antiesen mit je einem Zubringer in der östlichen und der nördlichen Teilfläche • Breitsach mit einem Zubringer in der westlichen Teilfläche • Fließgewässer überwiegend naturnah • Ein naturferner Fischteich bei Hohenzell
Rohstoffabbau / Deponien	<ul style="list-style-type: none"> • Eine kleine Schuttdeponie bei Oberham
Siedlungsstruktur	<ul style="list-style-type: none"> • Hauptsächlich Wohn- und Gewerbesiedlungen, landwirtschaftliche Siedlungen treten in den Hintergrund • Wohn- und Gewerbesiedlungen Landstadl und Emprechting in der nördlichen Teilfläche • Hauptort Hohenzell und Wohnsiedlungen Roith, Gadering und Oberham in der östlichen Teilfläche • Unmittelbare Ausläufer des Rieder Siedlungsgebietes sowie die Siedlungen Engersdorf und Mauler
Relief	<ul style="list-style-type: none"> • Höhenlagen 460-500 m • Am Talboden flach, an den Einhängen leicht geneigt
Auffällige Entwicklungsprozesse / Landschaftseingriffe	<ul style="list-style-type: none"> • Weiterhin starke Siedlungstätigkeit

2.3 Teilgebiet 3: Landwirtschaftlich intensiv genutztes, gut strukturiertes Hügelland

Das Teilgebiet 3 beinhaltet drei räumlich getrennte Teilflächen und liegt nach der naturschutzfachlichen Raumgliederung Oberösterreichs in der Raumeinheit „Inn- und Hausruckviertler Hügelland“.

Struktur-/Nutzungsmerkmal	Charakterisierung
Wald	<ul style="list-style-type: none"> • Ca. 11% der Fläche der Raumeinheit • Etliche kleine Laubwaldflächen in der südlichen, einige in der nordöstlichen Teilfläche • Zwei Fichtenforste in der südlichen, zwei kleinere und ein großer in der nordöstlichen Teilfläche • Laub-Nadel-Mischwälder vor allem in der nordöstlichen und auch in der nordwestlichen Teilfläche, nur wenige in der südlichen
Landwirtschaftliche Nutzung / Nutzungsintensität	<ul style="list-style-type: none"> • Intensive landwirtschaftliche Nutzung mit leichter Dominanz der Grünlandnutzung • Kaum extensive Grünlandflächen • Durchschnittliche Schlagflächengröße 0,9 ha (lt. Katasterplan, tatsächliche Nutzflächengröße tendenziell etwas niedriger)
Strukturelemente	<ul style="list-style-type: none"> • Starke Strukturierung der Landschaft durch bachbegleitende Gehölze sowie zahlreiche Siedlungen mit Obstbaumelementen • Hecken, Baumreihen und Einzelbäume spielen eine untergeordnete Rolle
Gewässer	<ul style="list-style-type: none"> • Entwässerung des nordöstlichen Teilgebiets durch den Oberlauf der Osternach in Richtung Norden • Entwässerung der beiden anderen Teilflächen nach Nordwesten • In der nordwestlichen Teilfläche ein Zubringer der Antiesen • In der südlichen Teilfläche ein Abschnitt der Antiesen mit einem Zubringer sowie ein Abschnitt der Breitsach • Fließgewässer überwiegend naturnah • Ein kleiner naturnaher Teich in einem Gehölz bei Oberlemburg
Rohstoffabbau / Deponien	<ul style="list-style-type: none"> • nicht vorhanden
Siedlungsstruktur	<ul style="list-style-type: none"> • Hauptsächlich landwirtschaftlich geprägte Weiler, Kleinweiler, Einzelhöfe • Größere Weiler Breiningsham und Willmerring in der nordöstlichen Teilfläche • Nordwestliche Teilfläche eher mit Streusiedlungscharakter • Größerer Weiler Breitsach in der südlichen Teilfläche • Mäßige Zersiedelung durch rezenten Bau von Einfamilienhäusern in den landwirtschaftlichen Siedlungen
Relief	<ul style="list-style-type: none"> • Höhenlagen 460-560 m • Überwiegend sanfthügeliges Relief • Stärkere Geländeneigungen nur im Bereich der Bachböschungen in der nordöstlichen und der südlichen Teilfläche
Auffällige Entwicklungsprozesse / Landschaftseingriffe	<ul style="list-style-type: none"> • keine

3 Zusammenfassende Beschreibung

3.1 Landschaftsbild

Das allgemeine Landschaftsbild der Gemeinde Hohenzell läßt sich als land- und forstwirtschaftlich geprägtes Hügelland beschreiben.

3.1.1 Relief

Einer der wichtigsten Faktoren für das Landschaftsbild ist das Relief bzw. die Geomorphologie, sprich die Oberflächenbeschaffenheit einer Landschaft, weshalb diese auch als wichtige Komponente in die Untergliederung des Gemeindegebiets in die einzelnen Teilgebiete eingegangen ist (siehe Kap. 2). Allgemein lässt sich die Gemeinde Hohenzell als gering bis stellenweise mäßig reliefiert beschreiben, es finden sich kaum größere Flächen mit stärkeren Hangneigungen. Das Teilgebiet 2 (Dicht besiedelte Talniederungen von Antiesen und Breitsach) ist überwiegend flach, die Teilgebiete 1 und 3 können als Hügelland beschrieben werden, hier haben die Fließgewässer durch ihre abtragende Tätigkeit sanft geneigte Flächen geschaffen.

3.1.2 Leitstrukturen

Als markanteste Leitstruktur in der Gemeinde Hohenzell ist die Antiesenniederung anzusprechen: Die bis zu 500m breite Verebnung hebt sich optisch vom umliegenden Hügelland ab, hinzu kommen der gehölzbegleitete Lauf der Antiesen und die parallel dazu verlaufende Bundesstraße. Nicht zuletzt stehen im Nordosten des Antiesentals einige markante Betriebsgebäude.

Als weitere Leitstruktur, wenn auch von geringerer Bedeutung als die Antiesenniederung, ist die Breitsachniederung zu sehen: Die relativ steilen Nordostehänge mit bandförmiger Waldbedeckung, das durchgehende Bachbegleitgehölz sowie die dichte Besiedelung im Nordwesten (westliche Teilfläche des Teilgebiets 2) bilden einen markanten Korridor.

3.1.3 Weitere landschaftsprägende Elemente

Wesentliche landschaftsprägende Elemente in dieser relativ schwach reliefierten Landschaft sind natürlich vertikale Strukturen jeglicher Art:

Hierzu zählen etwa die bachbegleitenden Gehölzstreifen, die vor allem aufgrund ihrer Durchgängigkeit die Landschaft prägen, sowie die Obstbaumelemente, die sich um die landwirtschaftlichen Siedlungen konzentrieren.

Wälder und Forste haben nicht nur aufgrund ihrer vertikalen Komponente landschaftsprägenden Charakter. Ihre Flächigkeit in Verbindung mit der oft zur Umgebung kontrastierenden Farbe machen sie zu bestimmenden Elementen in der Landschaft. Dies ist in besonderem Maße der Fall, wenn sie, wie etwa am Geiersberg oder in der Weizeröd im Nordosten der Gemeinde auf den höheren Hügeln stocken.

Aufgrund ihrer Höhe besonders markante Strukturen sind natürlich auch die fünf Hochspannungsleitungen, die vor allem im Norden und im Osten die Gemeinde durchziehen.

Besondere Bedeutung für das Landschaftsbild haben breitkronige Einzelbäume, besonders wenn ganz alleine in der sonst strukturlosen Agrarlandschaft stehen, wie etwa am Einhang zum Antiesental nordöstlich von Oberham.

Ebenso beeinflussen Siedlungen das Landschaftsbild: einerseits natürlich das Ortsgebiet von Hohenzell sowie die Siedlungen im Antiesen- und Breitsachtal mit der dichten Verbauung und auch mit einigen markanten Gebäuden (Kirchturm, große Betriebe). Andererseits spielen die Weiler und Streusiedlungen im Umland eine landschaftsprägende Rolle, da sie, mit ihren Gärten und den oft benachbarten Obstbaumwiesen, teilweise die einzigen Vertikalstrukturen in der sonst über weite Strecken eher strukturlosen Landschaft sind.

Ein bedeutender Faktor im Bild einer Agrarlandschaft ist die horizontale Strukturierung, die sich einerseits aus der Flächengröße und -form der Nutzflächen und andererseits aus der Vielfalt der angebauten Feldfrüchte bzw. ihrer unterschiedlichen Farben ergibt. In den Bereichen mit einem höheren Anteil an Ackerbaunutzung kombiniert mit kleinen Schlagflächen ergibt sich zu bestimmten Zeiten (etwa im Hochsommer zur Getreidereife) ein abwechslungsreiches Landschaftsbild, so etwa im Bereich um die Siedlung Plöck.

So haben also nicht nur Formen, sondern auch Farben und besonders Farbkontraste oftmals einen starken Einfluss auf unsere Wahrnehmung der Landschaft, wobei hier auch der Wandel der Jahreszeiten eine entscheidende Rolle spielt. Bestes Beispiel hierfür sind die leuchtend weiß blühenden Obstbäume im Frühling und ihre bunte Laubfärbung im Herbst. Da die Streuobstbereiche um Hohenzell (wie auch die Siedlungen, an die sie meist gekoppelt sind) eine eher regelmäßige Verteilung in der Landschaft zeigen, sind sie praktisch flächendeckend landschaftsprägend, in besonderem Maße aber im Teilgebiet 3. Auch die anderen Gehölzbestände erweitern die Farbpalette der Landschaft: die dunklen Nadelforste ganzjährig, die Laubhölzer vor allem im Herbst.

3.2 Ergebnisse der Landschaftserhebung

Tabelle 1: Darstellung von Anzahl, Gesamtlänge und -fläche der erhobenen Bestandestypen in Relation zur gesamten Gemeindefläche (22,53 km²)

Bestandestyp	Anzahl	Länge [m]	Fläche [ha]	Anteil an Gemeindefläche [%]
Nadelwald/Nadelholzforst	12		115.89	5.14
Laub-Nadel-Mischwald/Laub-Nadelholz-Mischforst	37		94.97	4.22
Laubwald/Laubholzforst	39		15.56	0.69
Kleinstwaldfläche ("Feldgehölz"), Gebüsch oder Baumgruppe unter 1000m ²	11		0.60	0.03
Uferbegleitgehölz	20	42024	31.15	1.38
Heckenzug	59	4559	3.30	0.15
Streuobstbestand (Streuobstwiese/-weide, Obstbaumreihen)	492		38.78	1.72
Baumreihe, Allee	12	862	0.76	0.03
Markanter Einzelbaum	41		0.42	0.02
Markante (landschaftsprägende) Geländeböschung	26	3162	2.48	0.11
Großröhricht und Schilfröhricht	1		0.01	0.00
Sukzessionsfläche des feuchten und nassen Extensivgrünlandes mit oder ohne jüngerem Gehölzaufwuchs	6		0.98	0.04
Sukzessionsfläche des trockenen Extensivgrünlandes mit oder ohne jüngerem Gehölzaufwuchs	1		0.04	0.00
Sukzessionsfläche von frischem artenreichem Magergrünland	13		1.38	0.06
Sukzessionsfläche in ehemaligen Intensivgebieten	8		0.49	0.02
Neubewaldung/Aufforstung	2		0.26	0.01
Feuchtes und nasses Extensivgrünland	2		0.77	0.03
Trocken-, Halbtrockenrasen und Grusfluren einschließlich der bodensauren Halbtrockenrasen und (Silikat-)Grusfluren	2		0.40	0.02
Mesophile, "bunte" Fettwiese und die meisten Magerrasen, -weiden	6		0.55	0.02
Stehendes Gewässer	3		0.29	0.01
Fließendes Gewässer	12	25749	4.31	0.19
Deponien	3		3.85	0.17
Bauland			112.98	5.01
Summe (ohne Bauland)			317.22	14.08

Fichtenforste sind der mit über 5% des Gemeindegebiets der flächenmäßig bedeutendste Bestandestyp in Hohenzell, und machen fast 60% der Waldfläche aus. Sie sind vor allem im Nordosten sowie im Süden zu finden, wo sie sich auf vier große und einige kleinere Bestände aufteilen. Ihr naturschutzfachlicher Wert ist aufgrund der standortsuntypischen Baumartenzusammensetzung eher gering.

Die Laub-Nadel-Mischforste sind mit insgesamt 95ha flächenmäßig ebenfalls sehr bedeutend. Sie sind eher regelmäßig über die gesamte Gemeinde verteilt und bilden mit Ausnahme von zwei größeren Wäldern nordwestlich von Hilprechting und nordöstlich von Oberlemburg kleine bis mittelgroße Bestände.

Die Laubwälder zeigen eine auffallende Konzentration entlang der Bachtäler, vor allem im Antiesental. Es handelt sich hierbei in erster Linie um Auwaldreste sowie Wälder auf Bachböschungen und in feuchten Geländesenken. Sie sind aufgrund ihres Feldgehölzcharakters flächenmäßig eher unbedeutend, als Trittsteinbiotope aber ökologisch nicht zu vernachlässigen.

Feldgehölze selbst, also Gehölzflächen unter 1000 m², sind nur wenige vorhanden und daher nur in Verbindung mit anderen naturnahen Gehölzen von gewisser landschaftsökologischer Relevanz.

Bedeutender sind die Uferbegleitgehölze, mit knapp 1,5% der Gemeindefläche immerhin der flächenmäßig zweithäufigste ökologisch hochwertige Bestandestyp und aufgrund einer Länge von 21 km (da die Ufergehölze die Gewässer meist beidseitig säumen, ist die errechnete Länge zu halbieren) auch ein ökologischer und landschaftsprägender Faktor.

Ökologisch ebenfalls bedeutend sind die Hecken. Sie konzentrieren sich auf die Bachniederungen und bilden bei einer Gesamtlänge von über 4,5 km einen wertvollen Biotopverbund mit den Ufergehölzen.

Die Streuobstbestände sind in Hohenzell aufgrund der sehr hohen Anzahl der Elemente (ca. 500!), der recht gleichmäßigen Verteilung über die Landschaft und der flächenmäßigen Relevanz (fast 2% der Gemeindefläche) der landschaftsökologisch wahrscheinlich bedeutendste Bestandestyp.

Zusätzliche zu den Obstbaumbeständen bilden die verhältnismäßig zahlreichen Einzelbäume weitere landschaftsprägende Vertikalstrukturen, während die Baumreihen aufgrund ihrer vergleichsweise geringen Anzahl nur in Einzelfällen die Landschaft nachhaltig prägen, etwa jene bei Breiningsham.

Trotz der nicht unbedingt geringen Zahl und Gesamtlänge treten die Böschungen nur selten wirklich landschaftsprägend in Erscheinung, da es sich bei ihnen meist kleine Straßen- und Wegböschungen oder um natürliche Bildungen in Geländesenken handelt. Höhere prägnante Böschungen sind vor allem als ehemalige Prallhänge von Bächen zu finden, etwa bei Dürnberg, Engersdorf oder Ponner.

Flächen, die außer Nutzung gestellt wurden und auf denen die Sukzession eingesetzt hat, sind nur wenige vorhanden und daher relativ unbedeutend. Zahlen- und flächenmäßig am bedeutendsten sind in dieser Kategorie die Sukzessionen von Feucht- und Magerwiesen. Erstere sind am ehesten im Tal der Breitsach zu finden, während letztere auf kleinen Böschungen vorkommen.

Aufforstungen sind in Hohenzell nur zwei zu finden, eine bei Aching im Südosten der Gemeinde und die zweite bei Schönedt im Nordwesten.

Insgesamt gibt es etwas mehr als 1,5 ha an naturschutzfachlich wertvollem Grünland im Gemeindegebiet von Hohenzell, was einem recht geringem Wert gleichkommt. Je ein extensiver Feuchtwiesenrest liegt bei Sportplatz Hohenzell und bei Willmerting, während die einzigen trockenen Wiesenreste auf den hohen Böschungen bei Dürnberg zu finden sind. Die wenigen winzigen Magerrasenreste sind im zentralen Norden der Gemeinde zu finden.

Nur drei erhobene Stillgewässer gibt es in Hohenzell, von denen zwei naturfern sind und nur eines, nämlich jenes bei Oberlemburg, als naturnah angesprochen wurde.

Dagegen sind die Fließgewässer, 12 an der Zahl mit fast 26 km Gesamtlänge, meist eher naturnah mit gewundenem Verlauf und standortgerechten Begleitgehölzen. Die beiden größeren Bäche ANtiesen und Breitsach wurden in den Siedlungsbereichen natürlich punktuelle oder auch abschnittsweise etwas verbaut, es gibt auch einige Ausleitungen für (ehemalige) Mühlen usw.

Flächen mit Baulandausweisung wurden bei der Erhebung nicht berücksichtigt, diese nehmen in immerhin 5 % der Gemeindefläche ein.

3.3 Naturschutzfachlich wertvolle Bereiche

Bei dieser Aufstellung wie auch bei jener im nächsten Kapitel (3.4) wurden besonders die Schutzziele der NALA-Leitbilder der betreffenden Raumeinheiten berücksichtigt (HAUSER et al. 2005).

Aus der Sicht des Naturschutzes zählen die Fließgewässerkorridore zu den wertvollsten Elementen im Gemeindegebiet von Hohenzell.

Grund hierfür sind einerseits die Fließgewässer selbst, die aufgrund ihrer meist naturnahen Charakteristik und des weitgehend intakten Gewässerkontinuums für viele oftmals bedrohte wasserbewohnende Lebewesen wie Fische, Eintags- und Köcherfliegen usw. einen geeigneten Lebensraum darstellen. Dies bedingt natürlich das Vorkommen von Tieren, die in den Bächen ihre Nahrung suchen wie z.B. Fischotter, Eisvogel, Wasseramsel, Gebirgsstelze oder Graureiher.

Andererseits sind die gewässerbegleitenden Ufergehölze und Hecken wichtige Lebensräume und, aufgrund ihrer Länge (ca. 25 km; siehe Kap. 3.2), auch Wanderkorridore für viele terrestrische Tierarten. Zudem gliedern sie die Landschaft harmonisch und mindern Hochwasserspitzen. Ihr Natur-, Landschafts- und Umweltschutzwert ist dementsprechend hoch, sie in ihrem derzeitigen Zustand zu erhalten daher eine absolute Notwendigkeit.

Die wertvollsten Elemente in der offenen Kulturlandschaft sind sicherlich die Obstbaumbestände. Sie besitzen nicht nur einen hohen landschaftsästhetischen Wert, sondern erfüllen auch viele ökologische Funktionen. So stellen sie Trittsteine für die Wanderungen von gehölzgebundenen Tieren, aber natürlich auch längerfristige Lebensräume etwa für den gefährdeten Grünspecht, den Gartenrotschwanz und eine Vielzahl von Insektenarten dar. Die Obstbäume haben eine wichtige Funktion als Nahrungspflanzen, besonders im Frühjahr in der Blütezeit und im Winter, wenn noch einige Früchte am Baum oder am Boden übrig geblieben sind. Zudem bilden sich in den alten Bäumen infolge von Fäulnis oft Höhlen, die Nist-, Schlaf- und auch Überwinterungsplätze für etliche Tierarten sein können. Die hohe Dichte, die gleichmäßige Verteilung und auch der vergleichsweise hohe Flächenanteil der Obstbaumelemente werten die Gemeinde Hohenzell sowohl aus landschaftsökologischer als auch aus landschaftsästhetischer Sicht stark auf.

3.4 Defizite und Ansatzpunkte für naturschutzfachliche Aufwertung

Im Umfeld aller Fließgewässer ist die Anlage von ausreichend breiten (10m und mehr) Feuchtwiesenstreifen ein prioritäres Naturschutzziel, da aufgrund der meist naturnahen Struktur der Bäche ein hohes Potential zur Wiedervernässung gegeben ist. Der Rückbau von Drainagen und die Extensivierung der Wiesennutzung durch Verringerung der Mahdanzahl und Düngeverzicht wären geeignete Mittel, dieses Potential sinnvoll zu nutzen. So würde nicht nur die Wiederansiedelung von stark gefährdeten Feuchtwiesenbewohnern wie Braunkehlchen, Wachtelkönig oder Sumpfschrecke begünstigt, sondern auch ein bedeutender Beitrag zum Hochwasserschutz und zur Verbesserung der Wasserqualität geleistet. Die Finanzierung eines solchen, möglichst gemeindeweiten oder sogar gemeindeübergreifenden Vorzeigeprojektes könnte unter anderem über landwirtschaftliche Förderinstrumente wie ÖPUL erfolgen.

Die naturnahen Gehölze in Gewässernähe sollten idealerweise außer Nutzung gestellt, zumindest aber naturnahe (auf Stock setzen, keine großflächigen Schlägerungen, nur

standortgerechte Aufforstungen) bewirtschaftet werden, wobei die Erhöhung des Totholzanteils besonders wichtig wäre, da mit dem Totholz eine Vielzahl von gefährdeten Tier- und auch Pilzarten verbunden ist. Einer Umwandlung der gewässernahen Forste in auwaldähnliche Waldbestände käme ebenfalls eine hohe Bedeutung zu, da sich kaum flächige Auwälder im Gemeindegebiet von Hohenzell finden.

Im Bereich der Wälder und Forste ist eine Erhöhung des Laubholzanteils und des Totholzanteils anzustreben.

So gibt es z.B. von der Landesnaturschutzabteilung eine Spechtbaum-Förderung, um Höhlenbäume und stehendes Totholz zu erhalten. Weiters sollte durch forstliche und gegebenenfalls auch durch geeignete jagdliche Maßnahmen die Naturverjüngung von standortgerechten Laubbäumen gesichert werden, bei Aufforstungen nach Schlägen ist ebenfalls auf entsprechende Baumarten zurückzugreifen.

Mittelfristig gut umsetzbar wäre dies in den zahlreichen Laub-Nadel-Mischwäldern, da sich in diesen immer wieder Laubwaldzellen finden, von denen die Naturverjüngung ausgehen kann. Langfristig sollten auch die reinen Nadelforste in naturnähere Bestände umgewandelt werden, da sich mit dem Hintergrund der Klimaerwärmung und der damit verbundenen Borkenkäferproblematik die Pflanzung von Fichten im Alpenvorland ohnehin nicht mehr rentieren wird.

Besonders in den Siedlungen gibt es erhebliches Potential für naturschutzfachliche Aufwertungen:

Die Offenhaltung/Öffnung von Dachböden, Kirchtürmen, Geräteschuppen usw. durch Einflugöffnungen für Fledermäuse, Eulen oder Insekten ist ein bedeutender Beitrag zur ökologischen Aufwertung der Gemeinde, da es sich bei diesen Tieren oftmals um gefährdete Arten handelt. Der Aufwand ist vergleichsweise gering, wichtig ist, dass sich jeder Gemeindegänger seiner Möglichkeiten bewusst wird. Entsprechende Aufrufe in lokalen Medien wie der Gemeindezeitung können eine diesbezügliche Sensibilisierung der Bevölkerung ermöglichen.

Gleiches gilt für die Anbringung von Nisthilfen für Vögel, Insekten und Fledermäuse, aber auch für die Förderung von naturnahen Flächen, etwa von Magerrasen auf Flachdächern, Brennessel- und anderen Ruderalfluren (auch wenn sie unordentlich wirken mögen), Extensivwiesen in Parks, Gartenteichen oder Naturgärten. Zudem ist die Pflege solcher Bereiche in der Regel weit weniger arbeitsintensiv als jene von sterilen Rasenflächen.

Gerade in dieser Hinsicht ist die Gemeinde gefordert, ja trägt sogar erhebliche Verantwortung, ihren regionalen Beitrag zum Naturschutz zu leisten, sei es durch Bewusstseinsbildung in der Bevölkerung, durch fachliche Beratung (oder die entsprechende Vermittlung von Fachkräften) oder durch intelligente Gemeindeplanung.

Ein klares Defizit ist die Strukturarmut im Teilgebiet 3. Heckenneupflanzungsprojekte (etwa in Zusammenarbeit mit der lokalen Jägerschaft), Ackerrain- und Randstreifenförderung könnten die Agrarlandschaft bei verhältnismäßig geringem Aufwand (vor allem finanziell, da es hierfür erhebliche Förderungen von Seite des Landes gibt) in ökologischer und landschaftsästhetischer Hinsicht bedeutend aufwerten, während die Produktionsbedingungen für die Landwirte kaum verschlechtert, sondern in der Regel verbessert werden. Besonders wichtig ist in diesem Zusammenhang der Erhalt und die langfristige Sicherung (optimalerweise auch eine Ausweitung) der bestehenden Obstbauelemente. Da manche Bestände schon überaltert sind, sollten unbedingt junge Bäume gepflanzt werden, um den Landschaftscharakter und den Naturschutzwert der Gemeinde Hohenzell zu erhalten.

Ein weiteres generelles Defizit ist die geringe Anzahl von Stillgewässern. Die Anlage selbst von kleinen, gegebenenfalls auch temporären, aber möglichst zahlreichen Teichen und Tümpeln, verteilt über die gesamte Landschaft, würde daher eine ökologische Aufwertung besonders für die Amphibienfauna bedeuten, aber natürlich auch für seltene Wasserpflanzen, Vögel oder Libellen.

Der Anteil von Extensivwiesen am Grünland ist verschwindend gering, es sind dies bei einer Grünlandfläche von über 1000 ha gerade mal 1,5 ha, also weniger als 2 Promill (wobei erwähnt werden muss, dass bei diesem Bestandestyp die Möglichkeit besteht, dass er während der Geländebegehungen übersehen wurde, wenn er gerade gemäht worden ist). Dieser Anteil ist durch das Angebot von entsprechenden Förderungen an die Landwirte unbedingt zu erhöhen, da diese Wiesentypen im Alpenvorland bereits sehr selten sind und aufgrund der hohen Zahl von Tier- und Pflanzenarten einen hohen Naturschutzwert haben.

4 Verwendete Literatur und Quellenverzeichnis

4.1 Datengrundlagen

Vom Auftraggeber beigestellte Daten

- Farb-Orthophotos im Triangulierungsblattschnitt 1:5000, Bildflüge: 23.5.2001, 27.6.2001, 5.7.2001 (© Land Oberösterreich)
- Digitale ÖK50 (kartographisches Modell KM50) im Blattschnitt TB20000 (© Bundesamt für Eich- und Vermessungswesen)
- Gemeindegrenzen aus der Digitalen Katastralmappe, Stand 06-2005 (© Bundesamt für Eich- und Vermessungswesen)
- Digitale Katastralmappe, Stand 06-2005 (© Bundesamt für Eich- und Vermessungswesen)
- 10m Höhengichtlinien generiert aus dem Digitalen Höhemodell (© Bundesamt für Eich- und Vermessungswesen)
- Digitales Landschaftsmodell - Gewässernetz (© Bundesamt für Eich- und Vermessungswesen)
- Naturschutzfachliche Raumgliederung Oberösterreichs, Stand 01-2006 (© Land Oberösterreich)
- Moorflächen nach Krisai & Schmidt (aus GENISYS) (© Land Oberösterreich)

Gemeinde Hohenzell

- Flächenwidmungsplan der Gemeinde Hohenzell, genehmigt durch die OÖ Landesregierung

4.2 Literaturverzeichnis

BUNDESMINISTERIUM FÜR LAND- UND FORSTWIRTSCHAFT (Hrsg.) (1979): Erläuterungen zur Bodenkarte 1:25000; Kartierungsbereich Ried i.l., OÖ. Wien.

HAUSER, E.; HEBERLING, O.; SCHRÖCK, C.; PETZ, R.; STÖHR, O.; STRAUCH, M.; WEIßMAIR, W. & ZWINGLER, F. (2005): Natur und Landschaft – Leitbilder für Oberösterreich; Band 24: Raumeinheit Inn- und Hausruckviertler Hügelland. Amt d. Oö. Landesregierung, Naturschutzabteilung, Linz.

KILIAN, W.; MÜLLER, F. & STARLINGER, F. (1994): Die forstlichen Wuchsgebiete Österreichs. Eine Naturraumgliederung nach waldökologischen Gesichtspunkten. FBVA-Berichte 82, Forstliche Bundesversuchsanstalt, Wien.

- OÖ. MUSEALVEREIN – GESELLSCHAFT FÜR LANDESKUNDE (Hrsg.) (1998): Klimatographie und Klimaatlas von Oberösterreich. Bd. 3. Klimaatlas. Beiträge zur Landeskunde von Oberösterreich II, naturwissenschaftliche Reihe, Landesverlag, Linz.
- TOLLMANN, A. (1985): Geologie von Österreich, Band II. Außerzentralalpiner Teil. Franz Deuticke, Wien.
- WRBKA, T.; FINK, M. H.; BEISSMANN, H.; SCHNEIDER, W.; REITER, K.; FUSSENEGGER, K.; SUPPAN, F.; SCHMITZBERGER, I.; PÜHRINGER, M.; KISS, A. & THURNER, B. (2002): Kulturlandschaftsgliederung Österreichs. Endbericht des gleichnamigen Forschungsprojektes. Herausgegeben vom Bundesministerium für Bildung, Wissenschaft und Kultur, Wien.

4.3 Sonstige Quellen

- Internet-Abfrage Gemeindestatistik: <http://www.statistik.at/blickgem/index.jsp> [besucht am 1.3.07].
- Internet-Abfrage landwirtschaftliche Statistik: <http://www2.land-oberoesterreich.gv.at/statlandwirtschaft/StartLandwirtschaft.jsp> [besucht am 1.3.07].
- Internet-Abfrage Wirtschaftsdaten: <http://www2.land-oberoesterreich.gv.at/statregionaldb/StartGemeindeauswahl.jsp> [besucht am 1.3.07]

Anhang 1

Fotodokumentation



Abb. 1: Schöne Streuobstwiese beim Weiler Ponner (Foto: FREIRAUMPLANUNG STÖCKL)



Abb. 2: Interessanter Biotopkomplex mit Feuchtwiese, Ufergehölz und Obstbäumen bei Willmerting (Foto: FREIRAUMPLANUNG STÖCKL)



Abb. 3: Landschaft bei Willmerting im Nordosten der Gemeinde
(Foto: FREIRAUMPLANUNG STÖCKL)



Abb. 4: Auwaldrest bei Reischau (Foto: FREIRAUMPLANUNG STÖCKL)



Abb. 5: Naturnaher Teich bei Oberlemborg (Foto: FREIRAUMPLANUNG STÖCKL)



Abb. 6: Markanter Einzelbaum bei Plöck (Foto: FREIRAUMPLANUNG STÖCKL)



Abb. 7: Landschaft bei Roith (Foto: FREIRAUMPLANUNG STÖCKL)



Abb. 8: Naturnaher Bach östlich von Hohenzell (Foto: FREIRAUMPLANUNG STÖCKL)



Abb. 9: Landschaft bei Thaling (Foto: FREIRAUMPLANUNG STÖCKL)



Abb. 10: Extensive Feuchtwiese bei Hohenzell (Foto: FREIRAUMPLANUNG STÖCKL)



Abb. 11: Große Streuobstwiese bei Wötzling (Foto: FREIRAUMPLANUNG STÖCKL)



Abb. 12: Naturnaher, verlandeter Teich bei Wöging (Foto: FREIRAUMPLANUNG STÖCKL)

Anhang 2

Beschreibung der Einzelflächen

(Datenbank-Bericht: Auswahl Berichte Gemeinde -
"Ausdruck Endbericht" sortiert nach Flächennummer)

Gemeinde: **41209 Hohenzell**

Bezirk: **Ried**

lfd. Nummer:	1001	Fläche: in m ²	50	Länge in m:	0
Bestandestyp:	0204 Streuobstbestand (Streuobstwiese/-weide, Obstbaumreihen)				
Charakteristik:	Bearbeiter: Freiraumplanung Stoeckl				
lfd. Nummer:	1002	Fläche: in m ²	64	Länge in m:	0
Bestandestyp:	0204 Streuobstbestand (Streuobstwiese/-weide, Obstbaumreihen)				
Charakteristik:	Bearbeiter: Freiraumplanung Stoeckl				
lfd. Nummer:	1003	Fläche: in m ²	38	Länge in m:	0
Bestandestyp:	0204 Streuobstbestand (Streuobstwiese/-weide, Obstbaumreihen)				
Charakteristik:	Bearbeiter: Freiraumplanung Stoeckl				
lfd. Nummer:	1004	Fläche: in m ²	79	Länge in m:	0
Bestandestyp:	0204 Streuobstbestand (Streuobstwiese/-weide, Obstbaumreihen)				
Charakteristik:	Bearbeiter: Freiraumplanung Stoeckl				
lfd. Nummer:	1005	Fläche: in m ²	50	Länge in m:	0
Bestandestyp:	0204 Streuobstbestand (Streuobstwiese/-weide, Obstbaumreihen)				
Charakteristik:	Bearbeiter: Freiraumplanung Stoeckl				
lfd. Nummer:	1006	Fläche: in m ²	38	Länge in m:	0
Bestandestyp:	0204 Streuobstbestand (Streuobstwiese/-weide, Obstbaumreihen)				
Charakteristik:	Bearbeiter: Freiraumplanung Stoeckl				
lfd. Nummer:	1007	Fläche: in m ²	28	Länge in m:	0
Bestandestyp:	0207 Markanter Einzelbaum				
Charakteristik:	Bearbeiter: Freiraumplanung Stoeckl				
lfd. Nummer:	1008	Fläche: in m ²	64	Länge in m:	0
Bestandestyp:	0207 Markanter Einzelbaum				
Charakteristik:	Bearbeiter: Freiraumplanung Stoeckl				
lfd. Nummer:	1009	Fläche: in m ²	20	Länge in m:	0
Bestandestyp:	0204 Streuobstbestand (Streuobstwiese/-weide, Obstbaumreihen)				
Charakteristik:	Bearbeiter: Freiraumplanung Stoeckl				
lfd. Nummer:	1010	Fläche: in m ²	79	Länge in m:	0
Bestandestyp:	0204 Streuobstbestand (Streuobstwiese/-weide, Obstbaumreihen)				
Charakteristik:	Bearbeiter: Freiraumplanung Stoeckl				
lfd. Nummer:	1011	Fläche: in m ²	28	Länge in m:	0
Bestandestyp:	0204 Streuobstbestand (Streuobstwiese/-weide, Obstbaumreihen)				
Charakteristik:	Bearbeiter: Freiraumplanung Stoeckl				

lfd. Nummer:	1012	Fläche: in m ²	38	Länge in m:	0
Bestandestyp:	0204 Streuobstbestand (Streuobstwiese/-weide, Obstbaumreihen)				
Charakteristik:	Bearbeiter: Freiraumplanung Stoeckl				
lfd. Nummer:	1013	Fläche: in m ²	50	Länge in m:	0
Bestandestyp:	0204 Streuobstbestand (Streuobstwiese/-weide, Obstbaumreihen)				
Charakteristik:	Bearbeiter: Freiraumplanung Stoeckl				
lfd. Nummer:	1014	Fläche: in m ²	38	Länge in m:	0
Bestandestyp:	0204 Streuobstbestand (Streuobstwiese/-weide, Obstbaumreihen)				
Charakteristik:	Bearbeiter: Freiraumplanung Stoeckl				
lfd. Nummer:	1015	Fläche: in m ²	201	Länge in m:	0
Bestandestyp:	0207 Markanter Einzelbaum				
Charakteristik:	Bearbeiter: Freiraumplanung Stoeckl				
lfd. Nummer:	1016	Fläche: in m ²	28	Länge in m:	0
Bestandestyp:	0204 Streuobstbestand (Streuobstwiese/-weide, Obstbaumreihen)				
Charakteristik:	Bearbeiter: Freiraumplanung Stoeckl				
lfd. Nummer:	1017	Fläche: in m ²	38	Länge in m:	0
Bestandestyp:	0204 Streuobstbestand (Streuobstwiese/-weide, Obstbaumreihen)				
Charakteristik:	Bearbeiter: Freiraumplanung Stoeckl				
lfd. Nummer:	1018	Fläche: in m ²	50	Länge in m:	0
Bestandestyp:	0204 Streuobstbestand (Streuobstwiese/-weide, Obstbaumreihen)				
Charakteristik:	Bearbeiter: Freiraumplanung Stoeckl				
lfd. Nummer:	1019	Fläche: in m ²	38	Länge in m:	0
Bestandestyp:	0204 Streuobstbestand (Streuobstwiese/-weide, Obstbaumreihen)				
Charakteristik:	Bearbeiter: Freiraumplanung Stoeckl				
lfd. Nummer:	1020	Fläche: in m ²	95	Länge in m:	0
Bestandestyp:	0207 Markanter Einzelbaum				
Charakteristik:	Bearbeiter: Freiraumplanung Stoeckl				
lfd. Nummer:	1021	Fläche: in m ²	20	Länge in m:	0
Bestandestyp:	0204 Streuobstbestand (Streuobstwiese/-weide, Obstbaumreihen)				
Charakteristik:	Bearbeiter: Freiraumplanung Stoeckl				
lfd. Nummer:	1022	Fläche: in m ²	64	Länge in m:	0
Bestandestyp:	0204 Streuobstbestand (Streuobstwiese/-weide, Obstbaumreihen)				
Charakteristik:	Bearbeiter: Freiraumplanung Stoeckl				
lfd. Nummer:	1023	Fläche: in m ²	50	Länge in m:	0
Bestandestyp:	0204 Streuobstbestand (Streuobstwiese/-weide, Obstbaumreihen)				
Charakteristik:	Bearbeiter: Freiraumplanung Stoeckl				

lfd. Nummer:	1024	Fläche: in m ²	64	Länge in m:	0
Bestandestyp:	0204 Streuobstbestand (Streuobstwiese/-weide, Obstbaumreihen)				
Charakteristik:	Bearbeiter: Freiraumplanung Stoeckl				
lfd. Nummer:	1025	Fläche: in m ²	38	Länge in m:	0
Bestandestyp:	0204 Streuobstbestand (Streuobstwiese/-weide, Obstbaumreihen)				
Charakteristik:	Bearbeiter: Freiraumplanung Stoeckl				
lfd. Nummer:	1026	Fläche: in m ²	50	Länge in m:	0
Bestandestyp:	0204 Streuobstbestand (Streuobstwiese/-weide, Obstbaumreihen)				
Charakteristik:	Bearbeiter: Freiraumplanung Stoeckl				
lfd. Nummer:	1027	Fläche: in m ²	7	Länge in m:	0
Bestandestyp:	0204 Streuobstbestand (Streuobstwiese/-weide, Obstbaumreihen)				
Charakteristik:	Bearbeiter: Freiraumplanung Stoeckl				
lfd. Nummer:	1028	Fläche: in m ²	38	Länge in m:	0
Bestandestyp:	0204 Streuobstbestand (Streuobstwiese/-weide, Obstbaumreihen)				
Charakteristik:	Bearbeiter: Freiraumplanung Stoeckl				
lfd. Nummer:	1029	Fläche: in m ²	154	Länge in m:	0
Bestandestyp:	0207 Markanter Einzelbaum				
Charakteristik:	Bearbeiter: Freiraumplanung Stoeckl				
lfd. Nummer:	1030	Fläche: in m ²	38	Länge in m:	0
Bestandestyp:	0204 Streuobstbestand (Streuobstwiese/-weide, Obstbaumreihen)				
Charakteristik:	Bearbeiter: Freiraumplanung Stoeckl				
lfd. Nummer:	1031	Fläche: in m ²	50	Länge in m:	0
Bestandestyp:	0207 Markanter Einzelbaum				
Charakteristik:	Bearbeiter: Freiraumplanung Stoeckl				
lfd. Nummer:	1032	Fläche: in m ²	3	Länge in m:	0
Bestandestyp:	0204 Streuobstbestand (Streuobstwiese/-weide, Obstbaumreihen)				
Charakteristik:	Bearbeiter: Freiraumplanung Stoeckl				
lfd. Nummer:	1033	Fläche: in m ²	13	Länge in m:	0
Bestandestyp:	0207 Markanter Einzelbaum				
Charakteristik:	Bearbeiter: Freiraumplanung Stoeckl				
lfd. Nummer:	1034	Fläche: in m ²	20	Länge in m:	0
Bestandestyp:	0204 Streuobstbestand (Streuobstwiese/-weide, Obstbaumreihen)				
Charakteristik:	Bearbeiter: Freiraumplanung Stoeckl				
lfd. Nummer:	1035	Fläche: in m ²	50	Länge in m:	0
Bestandestyp:	0204 Streuobstbestand (Streuobstwiese/-weide, Obstbaumreihen)				
Charakteristik:	Bearbeiter: Freiraumplanung Stoeckl				

lfd. Nummer:	1036	Fläche: in m ²	28	Länge in m:	0
Bestandestyp:	0204 Streuobstbestand (Streuobstwiese/-weide, Obstbaumreihen)				
Charakteristik:	Bearbeiter: Freiraumplanung Stoeckl				
lfd. Nummer:	1037	Fläche: in m ²	38	Länge in m:	0
Bestandestyp:	0204 Streuobstbestand (Streuobstwiese/-weide, Obstbaumreihen)				
Charakteristik:	Bearbeiter: Freiraumplanung Stoeckl				
lfd. Nummer:	1038	Fläche: in m ²	28	Länge in m:	0
Bestandestyp:	0204 Streuobstbestand (Streuobstwiese/-weide, Obstbaumreihen)				
Charakteristik:	Bearbeiter: Freiraumplanung Stoeckl				
lfd. Nummer:	1039	Fläche: in m ²	28	Länge in m:	0
Bestandestyp:	0204 Streuobstbestand (Streuobstwiese/-weide, Obstbaumreihen)				
Charakteristik:	Bearbeiter: Freiraumplanung Stoeckl				
lfd. Nummer:	1040	Fläche: in m ²	38	Länge in m:	0
Bestandestyp:	0204 Streuobstbestand (Streuobstwiese/-weide, Obstbaumreihen)				
Charakteristik:	Bearbeiter: Freiraumplanung Stoeckl				
lfd. Nummer:	1041	Fläche: in m ²	28	Länge in m:	0
Bestandestyp:	0204 Streuobstbestand (Streuobstwiese/-weide, Obstbaumreihen)				
Charakteristik:	Bearbeiter: Freiraumplanung Stoeckl				
lfd. Nummer:	1042	Fläche: in m ²	50	Länge in m:	0
Bestandestyp:	0204 Streuobstbestand (Streuobstwiese/-weide, Obstbaumreihen)				
Charakteristik:	Bearbeiter: Freiraumplanung Stoeckl				
lfd. Nummer:	1043	Fläche: in m ²	50	Länge in m:	0
Bestandestyp:	0204 Streuobstbestand (Streuobstwiese/-weide, Obstbaumreihen)				
Charakteristik:	Bearbeiter: Freiraumplanung Stoeckl				
lfd. Nummer:	1044	Fläche: in m ²	28	Länge in m:	0
Bestandestyp:	0204 Streuobstbestand (Streuobstwiese/-weide, Obstbaumreihen)				
Charakteristik:	Bearbeiter: Freiraumplanung Stoeckl				
lfd. Nummer:	1045	Fläche: in m ²	38	Länge in m:	0
Bestandestyp:	0204 Streuobstbestand (Streuobstwiese/-weide, Obstbaumreihen)				
Charakteristik:	Bearbeiter: Freiraumplanung Stoeckl				
lfd. Nummer:	1046	Fläche: in m ²	113	Länge in m:	0
Bestandestyp:	0204 Streuobstbestand (Streuobstwiese/-weide, Obstbaumreihen)				
Charakteristik:	Bearbeiter: Freiraumplanung Stoeckl				
lfd. Nummer:	1047	Fläche: in m ²	50	Länge in m:	0
Bestandestyp:	0204 Streuobstbestand (Streuobstwiese/-weide, Obstbaumreihen)				
Charakteristik:	Bearbeiter: Freiraumplanung Stoeckl				

lfd. Nummer:	1048	Fläche: in m ²	64	Länge in m:	0
Bestandestyp:	0204 Streuobstbestand (Streuobstwiese/-weide, Obstbaumreihen)				
Charakteristik:	Bearbeiter: Freiraumplanung Stoeckl				
lfd. Nummer:	1049	Fläche: in m ²	28	Länge in m:	0
Bestandestyp:	0204 Streuobstbestand (Streuobstwiese/-weide, Obstbaumreihen)				
Charakteristik:	Bearbeiter: Freiraumplanung Stoeckl				
lfd. Nummer:	1050	Fläche: in m ²	95	Länge in m:	0
Bestandestyp:	0204 Streuobstbestand (Streuobstwiese/-weide, Obstbaumreihen)				
Charakteristik:	Bearbeiter: Freiraumplanung Stoeckl				
lfd. Nummer:	1051	Fläche: in m ²	314	Länge in m:	0
Bestandestyp:	0207 Markanter Einzelbaum				
Charakteristik:	Bearbeiter: Freiraumplanung Stoeckl				
lfd. Nummer:	1052	Fläche: in m ²	50	Länge in m:	0
Bestandestyp:	0204 Streuobstbestand (Streuobstwiese/-weide, Obstbaumreihen)				
Charakteristik:	Bearbeiter: Freiraumplanung Stoeckl				
lfd. Nummer:	1053	Fläche: in m ²	28	Länge in m:	0
Bestandestyp:	0204 Streuobstbestand (Streuobstwiese/-weide, Obstbaumreihen)				
Charakteristik:	Bearbeiter: Freiraumplanung Stoeckl				
lfd. Nummer:	1054	Fläche: in m ²	79	Länge in m:	0
Bestandestyp:	0204 Streuobstbestand (Streuobstwiese/-weide, Obstbaumreihen)				
Charakteristik:	Bearbeiter: Freiraumplanung Stoeckl				
lfd. Nummer:	1055	Fläche: in m ²	28	Länge in m:	0
Bestandestyp:	0204 Streuobstbestand (Streuobstwiese/-weide, Obstbaumreihen)				
Charakteristik:	Bearbeiter: Freiraumplanung Stoeckl				
lfd. Nummer:	1056	Fläche: in m ²	154	Länge in m:	0
Bestandestyp:	0207 Markanter Einzelbaum				
Charakteristik:	Bearbeiter: Freiraumplanung Stoeckl				
lfd. Nummer:	1057	Fläche: in m ²	20	Länge in m:	0
Bestandestyp:	0207 Markanter Einzelbaum				
Charakteristik:	Bearbeiter: Freiraumplanung Stoeckl				
lfd. Nummer:	1058	Fläche: in m ²	20	Länge in m:	0
Bestandestyp:	0207 Markanter Einzelbaum				
Charakteristik:	Bearbeiter: Freiraumplanung Stoeckl				
lfd. Nummer:	1059	Fläche: in m ²	95	Länge in m:	0
Bestandestyp:	0204 Streuobstbestand (Streuobstwiese/-weide, Obstbaumreihen)				
Charakteristik:	Bearbeiter: Freiraumplanung Stoeckl				

lfd. Nummer:	1060	Fläche: in m ²	64	Länge in m:	0
Bestandestyp:	0204 Streuobstbestand (Streuobstwiese/-weide, Obstbaumreihen)				
Charakteristik:	Bearbeiter: Freiraumplanung Stoeckl				
lfd. Nummer:	1061	Fläche: in m ²	38	Länge in m:	0
Bestandestyp:	0204 Streuobstbestand (Streuobstwiese/-weide, Obstbaumreihen)				
Charakteristik:	Bearbeiter: Freiraumplanung Stoeckl				
lfd. Nummer:	1062	Fläche: in m ²	64	Länge in m:	0
Bestandestyp:	0204 Streuobstbestand (Streuobstwiese/-weide, Obstbaumreihen)				
Charakteristik:	Bearbeiter: Freiraumplanung Stoeckl				
lfd. Nummer:	1063	Fläche: in m ²	38	Länge in m:	0
Bestandestyp:	0204 Streuobstbestand (Streuobstwiese/-weide, Obstbaumreihen)				
Charakteristik:	Bearbeiter: Freiraumplanung Stoeckl				
lfd. Nummer:	1064	Fläche: in m ²	38	Länge in m:	0
Bestandestyp:	0204 Streuobstbestand (Streuobstwiese/-weide, Obstbaumreihen)				
Charakteristik:	Bearbeiter: Freiraumplanung Stoeckl				
lfd. Nummer:	1065	Fläche: in m ²	38	Länge in m:	0
Bestandestyp:	0204 Streuobstbestand (Streuobstwiese/-weide, Obstbaumreihen)				
Charakteristik:	Bearbeiter: Freiraumplanung Stoeckl				
lfd. Nummer:	1066	Fläche: in m ²	95	Länge in m:	0
Bestandestyp:	0204 Streuobstbestand (Streuobstwiese/-weide, Obstbaumreihen)				
Charakteristik:	Bearbeiter: Freiraumplanung Stoeckl				
lfd. Nummer:	1067	Fläche: in m ²	50	Länge in m:	0
Bestandestyp:	0204 Streuobstbestand (Streuobstwiese/-weide, Obstbaumreihen)				
Charakteristik:	Bearbeiter: Freiraumplanung Stoeckl				
lfd. Nummer:	1068	Fläche: in m ²	64	Länge in m:	0
Bestandestyp:	0204 Streuobstbestand (Streuobstwiese/-weide, Obstbaumreihen)				
Charakteristik:	Bearbeiter: Freiraumplanung Stoeckl				
lfd. Nummer:	1069	Fläche: in m ²	79	Länge in m:	0
Bestandestyp:	0207 Markanter Einzelbaum				
Charakteristik:	Bearbeiter: Freiraumplanung Stoeckl				
lfd. Nummer:	1070	Fläche: in m ²	50	Länge in m:	0
Bestandestyp:	0204 Streuobstbestand (Streuobstwiese/-weide, Obstbaumreihen)				
Charakteristik:	Bearbeiter: Freiraumplanung Stoeckl				
lfd. Nummer:	1071	Fläche: in m ²	113	Länge in m:	0
Bestandestyp:	0204 Streuobstbestand (Streuobstwiese/-weide, Obstbaumreihen)				
Charakteristik:	Bearbeiter: Freiraumplanung Stoeckl				

lfd. Nummer:	1072	Fläche: in m ²	133	Länge in m:	0
Bestandestyp:	0207 Markanter Einzelbaum				
Charakteristik:					
	Bearbeiter: Freiraumplanung Stoeckl				
lfd. Nummer:	1073	Fläche: in m ²	20	Länge in m:	0
Bestandestyp:	0204 Streuobstbestand (Streuobstwiese/-weide, Obstbaumreihen)				
Charakteristik:					
	Bearbeiter: Freiraumplanung Stoeckl				
lfd. Nummer:	1074	Fläche: in m ²	254	Länge in m:	0
Bestandestyp:	0207 Markanter Einzelbaum				
Charakteristik:					
	Bearbeiter: Freiraumplanung Stoeckl				
lfd. Nummer:	1075	Fläche: in m ²	254	Länge in m:	0
Bestandestyp:	0207 Markanter Einzelbaum				
Charakteristik:					
	Bearbeiter: Freiraumplanung Stoeckl				
lfd. Nummer:	1076	Fläche: in m ²	64	Länge in m:	0
Bestandestyp:	0204 Streuobstbestand (Streuobstwiese/-weide, Obstbaumreihen)				
Charakteristik:					
	Bearbeiter: Freiraumplanung Stoeckl				
lfd. Nummer:	1077	Fläche: in m ²	201	Länge in m:	0
Bestandestyp:	0204 Streuobstbestand (Streuobstwiese/-weide, Obstbaumreihen)				
Charakteristik:					
	Bearbeiter: Freiraumplanung Stoeckl				
lfd. Nummer:	1078	Fläche: in m ²	95	Länge in m:	0
Bestandestyp:	0204 Streuobstbestand (Streuobstwiese/-weide, Obstbaumreihen)				
Charakteristik:					
	Bearbeiter: Freiraumplanung Stoeckl				
lfd. Nummer:	1079	Fläche: in m ²	79	Länge in m:	0
Bestandestyp:	0204 Streuobstbestand (Streuobstwiese/-weide, Obstbaumreihen)				
Charakteristik:					
	Bearbeiter: Freiraumplanung Stoeckl				
lfd. Nummer:	1080	Fläche: in m ²	79	Länge in m:	0
Bestandestyp:	0204 Streuobstbestand (Streuobstwiese/-weide, Obstbaumreihen)				
Charakteristik:					
	Bearbeiter: Freiraumplanung Stoeckl				
lfd. Nummer:	1081	Fläche: in m ²	50	Länge in m:	0
Bestandestyp:	0204 Streuobstbestand (Streuobstwiese/-weide, Obstbaumreihen)				
Charakteristik:					
	Bearbeiter: Freiraumplanung Stoeckl				
lfd. Nummer:	1082	Fläche: in m ²	50	Länge in m:	0
Bestandestyp:	0204 Streuobstbestand (Streuobstwiese/-weide, Obstbaumreihen)				
Charakteristik:					
	Bearbeiter: Freiraumplanung Stoeckl				
lfd. Nummer:	1083	Fläche: in m ²	38	Länge in m:	0
Bestandestyp:	0204 Streuobstbestand (Streuobstwiese/-weide, Obstbaumreihen)				
Charakteristik:					
	Bearbeiter: Freiraumplanung Stoeckl				

lfd. Nummer:	1084	Fläche: in m ²	380	Länge in m:	0
Bestandestyp:	0207 Markanter Einzelbaum				
Charakteristik:					
	Bearbeiter: Freiraumplanung Stoeckl				
lfd. Nummer:	1085	Fläche: in m ²	38	Länge in m:	0
Bestandestyp:	0204 Streuobstbestand (Streuobstwiese/-weide, Obstbaumreihen)				
Charakteristik:					
	Bearbeiter: Freiraumplanung Stoeckl				
lfd. Nummer:	1086	Fläche: in m ²	64	Länge in m:	0
Bestandestyp:	0204 Streuobstbestand (Streuobstwiese/-weide, Obstbaumreihen)				
Charakteristik:					
	Bearbeiter: Freiraumplanung Stoeckl				
lfd. Nummer:	1087	Fläche: in m ²	491	Länge in m:	0
Bestandestyp:	0207 Markanter Einzelbaum				
Charakteristik:					
	Bearbeiter: Freiraumplanung Stoeckl				
lfd. Nummer:	1088	Fläche: in m ²	79	Länge in m:	0
Bestandestyp:	0204 Streuobstbestand (Streuobstwiese/-weide, Obstbaumreihen)				
Charakteristik:					
	Bearbeiter: Freiraumplanung Stoeckl				
lfd. Nummer:	1089	Fläche: in m ²	38	Länge in m:	0
Bestandestyp:	0204 Streuobstbestand (Streuobstwiese/-weide, Obstbaumreihen)				
Charakteristik:					
	Bearbeiter: Freiraumplanung Stoeckl				
lfd. Nummer:	1090	Fläche: in m ²	133	Länge in m:	0
Bestandestyp:	0204 Streuobstbestand (Streuobstwiese/-weide, Obstbaumreihen)				
Charakteristik:					
	Bearbeiter: Freiraumplanung Stoeckl				
lfd. Nummer:	1091	Fläche: in m ²	95	Länge in m:	0
Bestandestyp:	0204 Streuobstbestand (Streuobstwiese/-weide, Obstbaumreihen)				
Charakteristik:					
	Bearbeiter: Freiraumplanung Stoeckl				
lfd. Nummer:	1092	Fläche: in m ²	38	Länge in m:	0
Bestandestyp:	0204 Streuobstbestand (Streuobstwiese/-weide, Obstbaumreihen)				
Charakteristik:					
	Bearbeiter: Freiraumplanung Stoeckl				
lfd. Nummer:	1093	Fläche: in m ²	64	Länge in m:	0
Bestandestyp:	0204 Streuobstbestand (Streuobstwiese/-weide, Obstbaumreihen)				
Charakteristik:					
	Bearbeiter: Freiraumplanung Stoeckl				
lfd. Nummer:	1094	Fläche: in m ²	38	Länge in m:	0
Bestandestyp:	0207 Markanter Einzelbaum				
Charakteristik:					
	Bearbeiter: Freiraumplanung Stoeckl				
lfd. Nummer:	1095	Fläche: in m ²	64	Länge in m:	0
Bestandestyp:	0204 Streuobstbestand (Streuobstwiese/-weide, Obstbaumreihen)				
Charakteristik:					
	Bearbeiter: Freiraumplanung Stoeckl				

lfd. Nummer:	1096	Fläche: in m ²	79	Länge in m:	0
Bestandestyp:	0204 Streuobstbestand (Streuobstwiese/-weide, Obstbaumreihen)				
Charakteristik:	Bearbeiter: Freiraumplanung Stoeckl				
lfd. Nummer:	1097	Fläche: in m ²	50	Länge in m:	0
Bestandestyp:	0204 Streuobstbestand (Streuobstwiese/-weide, Obstbaumreihen)				
Charakteristik:	Bearbeiter: Freiraumplanung Stoeckl				
lfd. Nummer:	1098	Fläche: in m ²	95	Länge in m:	0
Bestandestyp:	0204 Streuobstbestand (Streuobstwiese/-weide, Obstbaumreihen)				
Charakteristik:	Bearbeiter: Freiraumplanung Stoeckl				
lfd. Nummer:	1099	Fläche: in m ²	50	Länge in m:	0
Bestandestyp:	0204 Streuobstbestand (Streuobstwiese/-weide, Obstbaumreihen)				
Charakteristik:	Bearbeiter: Freiraumplanung Stoeckl				
lfd. Nummer:	1100	Fläche: in m ²	3	Länge in m:	0
Bestandestyp:	0207 Markanter Einzelbaum				
Charakteristik:	Bearbeiter: Freiraumplanung Stoeckl				
lfd. Nummer:	1101	Fläche: in m ²	20	Länge in m:	0
Bestandestyp:	0204 Streuobstbestand (Streuobstwiese/-weide, Obstbaumreihen)				
Charakteristik:	Bearbeiter: Freiraumplanung Stoeckl				
lfd. Nummer:	1102	Fläche: in m ²	113	Länge in m:	0
Bestandestyp:	0204 Streuobstbestand (Streuobstwiese/-weide, Obstbaumreihen)				
Charakteristik:	Bearbeiter: Freiraumplanung Stoeckl				
lfd. Nummer:	1103	Fläche: in m ²	28	Länge in m:	0
Bestandestyp:	0204 Streuobstbestand (Streuobstwiese/-weide, Obstbaumreihen)				
Charakteristik:	Bearbeiter: Freiraumplanung Stoeckl				
lfd. Nummer:	1104	Fläche: in m ²	28	Länge in m:	0
Bestandestyp:	0207 Markanter Einzelbaum				
Charakteristik:	Bearbeiter: Freiraumplanung Stoeckl				
lfd. Nummer:	1105	Fläche: in m ²	20	Länge in m:	0
Bestandestyp:	0207 Markanter Einzelbaum				
Charakteristik:	Bearbeiter: Freiraumplanung Stoeckl				
lfd. Nummer:	1106	Fläche: in m ²	38	Länge in m:	0
Bestandestyp:	0204 Streuobstbestand (Streuobstwiese/-weide, Obstbaumreihen)				
Charakteristik:	Bearbeiter: Freiraumplanung Stoeckl				
lfd. Nummer:	1107	Fläche: in m ²	50	Länge in m:	0
Bestandestyp:	0204 Streuobstbestand (Streuobstwiese/-weide, Obstbaumreihen)				
Charakteristik:	Bearbeiter: Freiraumplanung Stoeckl				

lfd. Nummer:	1108	Fläche: in m ²	95	Länge in m:	0
Bestandestyp:	0204 Streuobstbestand (Streuobstwiese/-weide, Obstbaumreihen)				
Charakteristik:	Bearbeiter: Freiraumplanung Stoeckl				
lfd. Nummer:	1109	Fläche: in m ²	28	Länge in m:	0
Bestandestyp:	0204 Streuobstbestand (Streuobstwiese/-weide, Obstbaumreihen)				
Charakteristik:	Bearbeiter: Freiraumplanung Stoeckl				
lfd. Nummer:	1110	Fläche: in m ²	13	Länge in m:	0
Bestandestyp:	0204 Streuobstbestand (Streuobstwiese/-weide, Obstbaumreihen)				
Charakteristik:	Bearbeiter: Freiraumplanung Stoeckl				
lfd. Nummer:	1111	Fläche: in m ²	38	Länge in m:	0
Bestandestyp:	0204 Streuobstbestand (Streuobstwiese/-weide, Obstbaumreihen)				
Charakteristik:	Bearbeiter: Freiraumplanung Stoeckl				
lfd. Nummer:	1112	Fläche: in m ²	50	Länge in m:	0
Bestandestyp:	0204 Streuobstbestand (Streuobstwiese/-weide, Obstbaumreihen)				
Charakteristik:	Bearbeiter: Freiraumplanung Stoeckl				
lfd. Nummer:	1113	Fläche: in m ²	38	Länge in m:	0
Bestandestyp:	0204 Streuobstbestand (Streuobstwiese/-weide, Obstbaumreihen)				
Charakteristik:	Bearbeiter: Freiraumplanung Stoeckl				
lfd. Nummer:	1114	Fläche: in m ²	38	Länge in m:	0
Bestandestyp:	0204 Streuobstbestand (Streuobstwiese/-weide, Obstbaumreihen)				
Charakteristik:	Bearbeiter: Freiraumplanung Stoeckl				
lfd. Nummer:	1115	Fläche: in m ²	79	Länge in m:	0
Bestandestyp:	0204 Streuobstbestand (Streuobstwiese/-weide, Obstbaumreihen)				
Charakteristik:	Bearbeiter: Freiraumplanung Stoeckl				
lfd. Nummer:	1116	Fläche: in m ²	95	Länge in m:	0
Bestandestyp:	0204 Streuobstbestand (Streuobstwiese/-weide, Obstbaumreihen)				
Charakteristik:	Bearbeiter: Freiraumplanung Stoeckl				
lfd. Nummer:	1117	Fläche: in m ²	64	Länge in m:	0
Bestandestyp:	0204 Streuobstbestand (Streuobstwiese/-weide, Obstbaumreihen)				
Charakteristik:	Bearbeiter: Freiraumplanung Stoeckl				
lfd. Nummer:	1118	Fläche: in m ²	50	Länge in m:	0
Bestandestyp:	0204 Streuobstbestand (Streuobstwiese/-weide, Obstbaumreihen)				
Charakteristik:	Bearbeiter: Freiraumplanung Stoeckl				
lfd. Nummer:	1119	Fläche: in m ²	50	Länge in m:	0
Bestandestyp:	0204 Streuobstbestand (Streuobstwiese/-weide, Obstbaumreihen)				
Charakteristik:	Bearbeiter: Freiraumplanung Stoeckl				

lfd. Nummer:	1120	Fläche: in m ²	64	Länge in m:	0
Bestandestyp:	0204 Streuobstbestand (Streuobstwiese/-weide, Obstbaumreihen)				
Charakteristik:	Bearbeiter: Freiraumplanung Stoeckl				
lfd. Nummer:	1121	Fläche: in m ²	64	Länge in m:	0
Bestandestyp:	0204 Streuobstbestand (Streuobstwiese/-weide, Obstbaumreihen)				
Charakteristik:	Bearbeiter: Freiraumplanung Stoeckl				
lfd. Nummer:	1122	Fläche: in m ²	64	Länge in m:	0
Bestandestyp:	0207 Markanter Einzelbaum				
Charakteristik:	Bearbeiter: Freiraumplanung Stoeckl				
lfd. Nummer:	1123	Fläche: in m ²	95	Länge in m:	0
Bestandestyp:	0207 Markanter Einzelbaum				
Charakteristik:	Bearbeiter: Freiraumplanung Stoeckl				
lfd. Nummer:	1124	Fläche: in m ²	64	Länge in m:	0
Bestandestyp:	0204 Streuobstbestand (Streuobstwiese/-weide, Obstbaumreihen)				
Charakteristik:	Bearbeiter: Freiraumplanung Stoeckl				
lfd. Nummer:	1125	Fläche: in m ²	64	Länge in m:	0
Bestandestyp:	0204 Streuobstbestand (Streuobstwiese/-weide, Obstbaumreihen)				
Charakteristik:	Bearbeiter: Freiraumplanung Stoeckl				
lfd. Nummer:	1126	Fläche: in m ²	50	Länge in m:	0
Bestandestyp:	0204 Streuobstbestand (Streuobstwiese/-weide, Obstbaumreihen)				
Charakteristik:	Bearbeiter: Freiraumplanung Stoeckl				
lfd. Nummer:	1127	Fläche: in m ²	28	Länge in m:	0
Bestandestyp:	0204 Streuobstbestand (Streuobstwiese/-weide, Obstbaumreihen)				
Charakteristik:	Bearbeiter: Freiraumplanung Stoeckl				
lfd. Nummer:	1128	Fläche: in m ²	113	Länge in m:	0
Bestandestyp:	0207 Markanter Einzelbaum				
Charakteristik:	Bearbeiter: Freiraumplanung Stoeckl				
lfd. Nummer:	1129	Fläche: in m ²	50	Länge in m:	0
Bestandestyp:	0204 Streuobstbestand (Streuobstwiese/-weide, Obstbaumreihen)				
Charakteristik:	Bearbeiter: Freiraumplanung Stoeckl				
lfd. Nummer:	1130	Fläche: in m ²	28	Länge in m:	0
Bestandestyp:	0204 Streuobstbestand (Streuobstwiese/-weide, Obstbaumreihen)				
Charakteristik:	Bearbeiter: Freiraumplanung Stoeckl				
lfd. Nummer:	1131	Fläche: in m ²	154	Länge in m:	0
Bestandestyp:	0204 Streuobstbestand (Streuobstwiese/-weide, Obstbaumreihen)				
Charakteristik:	Bearbeiter: Freiraumplanung Stoeckl				

lfd. Nummer:	1132	Fläche: in m ²	20	Länge in m:	0
Bestandestyp:	0204 Streuobstbestand (Streuobstwiese/-weide, Obstbaumreihen)				
Charakteristik:					
	Bearbeiter: Freiraumplanung Stoeckl				
lfd. Nummer:	1133	Fläche: in m ²	50	Länge in m:	0
Bestandestyp:	0207 Markanter Einzelbaum				
Charakteristik:					
	Bearbeiter: Freiraumplanung Stoeckl				
lfd. Nummer:	1134	Fläche: in m ²	113	Länge in m:	0
Bestandestyp:	0207 Markanter Einzelbaum				
Charakteristik:					
	Bearbeiter: Freiraumplanung Stoeckl				
lfd. Nummer:	1135	Fläche: in m ²	177	Länge in m:	0
Bestandestyp:	0207 Markanter Einzelbaum				
Charakteristik:					
	Bearbeiter: Freiraumplanung Stoeckl				
lfd. Nummer:	1136	Fläche: in m ²	28	Länge in m:	0
Bestandestyp:	0207 Markanter Einzelbaum				
Charakteristik:					
	Bearbeiter: Freiraumplanung Stoeckl				
lfd. Nummer:	1137	Fläche: in m ²	227	Länge in m:	0
Bestandestyp:	0207 Markanter Einzelbaum				
Charakteristik:					
	Bearbeiter: Freiraumplanung Stoeckl				
lfd. Nummer:	1138	Fläche: in m ²	64	Länge in m:	0
Bestandestyp:	0204 Streuobstbestand (Streuobstwiese/-weide, Obstbaumreihen)				
Charakteristik:					
	Bearbeiter: Freiraumplanung Stoeckl				
lfd. Nummer:	1139	Fläche: in m ²	50	Länge in m:	0
Bestandestyp:	0204 Streuobstbestand (Streuobstwiese/-weide, Obstbaumreihen)				
Charakteristik:					
	Bearbeiter: Freiraumplanung Stoeckl				
lfd. Nummer:	1140	Fläche: in m ²	38	Länge in m:	0
Bestandestyp:	0204 Streuobstbestand (Streuobstwiese/-weide, Obstbaumreihen)				
Charakteristik:					
	Bearbeiter: Freiraumplanung Stoeckl				
lfd. Nummer:	1141	Fläche: in m ²	7	Länge in m:	0
Bestandestyp:	0207 Markanter Einzelbaum				
Charakteristik:					
	Bearbeiter: Freiraumplanung Stoeckl				
lfd. Nummer:	1142	Fläche: in m ²	13	Länge in m:	0
Bestandestyp:	0207 Markanter Einzelbaum				
Charakteristik:					
	Bearbeiter: Freiraumplanung Stoeckl				
lfd. Nummer:	1143	Fläche: in m ²	50	Länge in m:	0
Bestandestyp:	0204 Streuobstbestand (Streuobstwiese/-weide, Obstbaumreihen)				
Charakteristik:					
	Bearbeiter: Freiraumplanung Stoeckl				

lfd. Nummer:	1144	Fläche: in m ²	38	Länge in m:	0
Bestandestyp:	0204 Streuobstbestand (Streuobstwiese/-weide, Obstbaumreihen)				
Charakteristik:					
	Bearbeiter: Freiraumplanung Stoeckl				
lfd. Nummer:	1145	Fläche: in m ²	20	Länge in m:	0
Bestandestyp:	0207 Markanter Einzelbaum				
Charakteristik:					
	Bearbeiter: Freiraumplanung Stoeckl				
lfd. Nummer:	1146	Fläche: in m ²	38	Länge in m:	0
Bestandestyp:	0207 Markanter Einzelbaum				
Charakteristik:					
	Bearbeiter: Freiraumplanung Stoeckl				
lfd. Nummer:	1147	Fläche: in m ²	50	Länge in m:	0
Bestandestyp:	0207 Markanter Einzelbaum				
Charakteristik:					
	Bearbeiter: Freiraumplanung Stoeckl				
lfd. Nummer:	1148	Fläche: in m ²	28	Länge in m:	0
Bestandestyp:	0204 Streuobstbestand (Streuobstwiese/-weide, Obstbaumreihen)				
Charakteristik:					
	Bearbeiter: Freiraumplanung Stoeckl				
lfd. Nummer:	1149	Fläche: in m ²	50	Länge in m:	0
Bestandestyp:	0204 Streuobstbestand (Streuobstwiese/-weide, Obstbaumreihen)				
Charakteristik:					
	Bearbeiter: Freiraumplanung Stoeckl				
lfd. Nummer:	1150	Fläche: in m ²	64	Länge in m:	0
Bestandestyp:	0204 Streuobstbestand (Streuobstwiese/-weide, Obstbaumreihen)				
Charakteristik:					
	Bearbeiter: Freiraumplanung Stoeckl				
lfd. Nummer:	1151	Fläche: in m ²	50	Länge in m:	0
Bestandestyp:	0204 Streuobstbestand (Streuobstwiese/-weide, Obstbaumreihen)				
Charakteristik:					
	Bearbeiter: Freiraumplanung Stoeckl				
lfd. Nummer:	1152	Fläche: in m ²	95	Länge in m:	0
Bestandestyp:	0207 Markanter Einzelbaum				
Charakteristik:					
	Bearbeiter: Freiraumplanung Stoeckl				
lfd. Nummer:	1153	Fläche: in m ²	28	Länge in m:	0
Bestandestyp:	0207 Markanter Einzelbaum				
Charakteristik:					
	Bearbeiter: Freiraumplanung Stoeckl				
lfd. Nummer:	1154	Fläche: in m ²	28	Länge in m:	0
Bestandestyp:	0207 Markanter Einzelbaum				
Charakteristik:					
	Bearbeiter: Freiraumplanung Stoeckl				
lfd. Nummer:	1155	Fläche: in m ²	38	Länge in m:	0
Bestandestyp:	0207 Markanter Einzelbaum				
Charakteristik:					
	Bearbeiter: Freiraumplanung Stoeckl				

lfd. Nummer:	1156	Fläche: in m ²	64	Länge in m:	0
Bestandestyp:	0207 Markanter Einzelbaum				
Charakteristik:					
	Bearbeiter: Freiraumplanung Stoeckl				
lfd. Nummer:	1157	Fläche: in m ²	95	Länge in m:	0
Bestandestyp:	0204 Streuobstbestand (Streuobstwiese/-weide, Obstbaumreihen)				
Charakteristik:					
	Bearbeiter: Freiraumplanung Stoeckl				
lfd. Nummer:	1158	Fläche: in m ²	38	Länge in m:	0
Bestandestyp:	0204 Streuobstbestand (Streuobstwiese/-weide, Obstbaumreihen)				
Charakteristik:					
	Bearbeiter: Freiraumplanung Stoeckl				
lfd. Nummer:	1159	Fläche: in m ²	50	Länge in m:	0
Bestandestyp:	0204 Streuobstbestand (Streuobstwiese/-weide, Obstbaumreihen)				
Charakteristik:					
	Bearbeiter: Freiraumplanung Stoeckl				
lfd. Nummer:	1160	Fläche: in m ²	50	Länge in m:	0
Bestandestyp:	0204 Streuobstbestand (Streuobstwiese/-weide, Obstbaumreihen)				
Charakteristik:					
	Bearbeiter: Freiraumplanung Stoeckl				
lfd. Nummer:	1161	Fläche: in m ²	50	Länge in m:	0
Bestandestyp:	0204 Streuobstbestand (Streuobstwiese/-weide, Obstbaumreihen)				
Charakteristik:					
	Bearbeiter: Freiraumplanung Stoeckl				
lfd. Nummer:	1162	Fläche: in m ²	50	Länge in m:	0
Bestandestyp:	0204 Streuobstbestand (Streuobstwiese/-weide, Obstbaumreihen)				
Charakteristik:					
	Bearbeiter: Freiraumplanung Stoeckl				
lfd. Nummer:	1163	Fläche: in m ²	113	Länge in m:	0
Bestandestyp:	0204 Streuobstbestand (Streuobstwiese/-weide, Obstbaumreihen)				
Charakteristik:					
	Bearbeiter: Freiraumplanung Stoeckl				
lfd. Nummer:	1164	Fläche: in m ²	113	Länge in m:	0
Bestandestyp:	0204 Streuobstbestand (Streuobstwiese/-weide, Obstbaumreihen)				
Charakteristik:					
	Bearbeiter: Freiraumplanung Stoeckl				
lfd. Nummer:	1165	Fläche: in m ²	64	Länge in m:	0
Bestandestyp:	0207 Markanter Einzelbaum				
Charakteristik:					
	Bearbeiter: Freiraumplanung Stoeckl				
lfd. Nummer:	1166	Fläche: in m ²	50	Länge in m:	0
Bestandestyp:	0204 Streuobstbestand (Streuobstwiese/-weide, Obstbaumreihen)				
Charakteristik:					
	Bearbeiter: Freiraumplanung Stoeckl				
lfd. Nummer:	1167	Fläche: in m ²	50	Länge in m:	0
Bestandestyp:	0207 Markanter Einzelbaum				
Charakteristik:					
	Bearbeiter: Freiraumplanung Stoeckl				

lfd. Nummer:	1168	Fläche: in m ²	64	Länge in m:	0
Bestandestyp:	0204 Streuobstbestand (Streuobstwiese/-weide, Obstbaumreihen)				
Charakteristik:	Bearbeiter: Freiraumplanung Stoeckl				
lfd. Nummer:	1169	Fläche: in m ²	50	Länge in m:	0
Bestandestyp:	0204 Streuobstbestand (Streuobstwiese/-weide, Obstbaumreihen)				
Charakteristik:	Bearbeiter: Freiraumplanung Stoeckl				
lfd. Nummer:	1170	Fläche: in m ²	38	Länge in m:	0
Bestandestyp:	0204 Streuobstbestand (Streuobstwiese/-weide, Obstbaumreihen)				
Charakteristik:	Bearbeiter: Freiraumplanung Stoeckl				
lfd. Nummer:	1171	Fläche: in m ²	20	Länge in m:	0
Bestandestyp:	0204 Streuobstbestand (Streuobstwiese/-weide, Obstbaumreihen)				
Charakteristik:	Bearbeiter: Freiraumplanung Stoeckl				
lfd. Nummer:	1172	Fläche: in m ²	38	Länge in m:	0
Bestandestyp:	0204 Streuobstbestand (Streuobstwiese/-weide, Obstbaumreihen)				
Charakteristik:	Bearbeiter: Freiraumplanung Stoeckl				
lfd. Nummer:	1173	Fläche: in m ²	50	Länge in m:	0
Bestandestyp:	0204 Streuobstbestand (Streuobstwiese/-weide, Obstbaumreihen)				
Charakteristik:	Bearbeiter: Freiraumplanung Stoeckl				
lfd. Nummer:	1174	Fläche: in m ²	64	Länge in m:	0
Bestandestyp:	0204 Streuobstbestand (Streuobstwiese/-weide, Obstbaumreihen)				
Charakteristik:	Bearbeiter: Freiraumplanung Stoeckl				
lfd. Nummer:	1175	Fläche: in m ²	50	Länge in m:	0
Bestandestyp:	0204 Streuobstbestand (Streuobstwiese/-weide, Obstbaumreihen)				
Charakteristik:	Bearbeiter: Freiraumplanung Stoeckl				
lfd. Nummer:	2001	Fläche: in m ²	196	Länge in m:	28
Bestandestyp:	0204 Streuobstbestand (Streuobstwiese/-weide, Obstbaumreihen)				
Charakteristik:	Bearbeiter: Freiraumplanung Stoeckl				
lfd. Nummer:	2002	Fläche: in m ²	259	Länge in m:	37
Bestandestyp:	0204 Streuobstbestand (Streuobstwiese/-weide, Obstbaumreihen)				
Charakteristik:	Bearbeiter: Freiraumplanung Stoeckl				
lfd. Nummer:	2003	Fläche: in m ²	135	Länge in m:	45
Bestandestyp:	0203 Heckenzug				
Charakteristik:	Bearbeiter: Freiraumplanung Stoeckl				
lfd. Nummer:	2004	Fläche: in m ²	102	Länge in m:	34
Bestandestyp:	0204 Streuobstbestand (Streuobstwiese/-weide, Obstbaumreihen)				
Charakteristik:	Bearbeiter: Freiraumplanung Stoeckl				

lfd. Nummer:	2005	Fläche: in m ²	826	Länge in m:	118
Bestandestyp:	0204 Streuobstbestand (Streuobstwiese/-weide, Obstbaumreihen)				
Charakteristik:	Bearbeiter: Freiraumplanung Stoeckl				
lfd. Nummer:	2006	Fläche: in m ²	98	Länge in m:	14
Bestandestyp:	0204 Streuobstbestand (Streuobstwiese/-weide, Obstbaumreihen)				
Charakteristik:	Bearbeiter: Freiraumplanung Stoeckl				
lfd. Nummer:	2007	Fläche: in m ²	585	Länge in m:	65
Bestandestyp:	0204 Streuobstbestand (Streuobstwiese/-weide, Obstbaumreihen)				
Charakteristik:	Bearbeiter: Freiraumplanung Stoeckl				
lfd. Nummer:	2008	Fläche: in m ²	240	Länge in m:	40
Bestandestyp:	0204 Streuobstbestand (Streuobstwiese/-weide, Obstbaumreihen)				
Charakteristik:	Bearbeiter: Freiraumplanung Stoeckl				
lfd. Nummer:	2009	Fläche: in m ²	204	Länge in m:	34
Bestandestyp:	0204 Streuobstbestand (Streuobstwiese/-weide, Obstbaumreihen)				
Charakteristik:	Bearbeiter: Freiraumplanung Stoeckl				
lfd. Nummer:	2010	Fläche: in m ²	200	Länge in m:	25
Bestandestyp:	0204 Streuobstbestand (Streuobstwiese/-weide, Obstbaumreihen)				
Charakteristik:	Bearbeiter: Freiraumplanung Stoeckl				
lfd. Nummer:	2011	Fläche: in m ²	280	Länge in m:	40
Bestandestyp:	0204 Streuobstbestand (Streuobstwiese/-weide, Obstbaumreihen)				
Charakteristik:	Bearbeiter: Freiraumplanung Stoeckl				
lfd. Nummer:	2012	Fläche: in m ²	155	Länge in m:	31
Bestandestyp:	0204 Streuobstbestand (Streuobstwiese/-weide, Obstbaumreihen)				
Charakteristik:	Bearbeiter: Freiraumplanung Stoeckl				
lfd. Nummer:	2013	Fläche: in m ²	248	Länge in m:	31
Bestandestyp:	0204 Streuobstbestand (Streuobstwiese/-weide, Obstbaumreihen)				
Charakteristik:	Bearbeiter: Freiraumplanung Stoeckl				
lfd. Nummer:	2014	Fläche: in m ²	108	Länge in m:	18
Bestandestyp:	0204 Streuobstbestand (Streuobstwiese/-weide, Obstbaumreihen)				
Charakteristik:	Bearbeiter: Freiraumplanung Stoeckl				
lfd. Nummer:	2015	Fläche: in m ²	72	Länge in m:	12
Bestandestyp:	0204 Streuobstbestand (Streuobstwiese/-weide, Obstbaumreihen)				
Charakteristik:	Bearbeiter: Freiraumplanung Stoeckl				
lfd. Nummer:	2016	Fläche: in m ²	780	Länge in m:	78
Bestandestyp:	0204 Streuobstbestand (Streuobstwiese/-weide, Obstbaumreihen)				
Charakteristik:	Bearbeiter: Freiraumplanung Stoeckl				

lfd. Nummer:	2017	Fläche: in m ²	117	Länge in m:	13
Bestandestyp:	0204 Streuobstbestand (Streuobstwiese/-weide, Obstbaumreihen)				
Charakteristik:	Bearbeiter: Freiraumplanung Stoeckl				
lfd. Nummer:	2018	Fläche: in m ²	84	Länge in m:	12
Bestandestyp:	0204 Streuobstbestand (Streuobstwiese/-weide, Obstbaumreihen)				
Charakteristik:	Bearbeiter: Freiraumplanung Stoeckl				
lfd. Nummer:	2019	Fläche: in m ²	52	Länge in m:	13
Bestandestyp:	0204 Streuobstbestand (Streuobstwiese/-weide, Obstbaumreihen)				
Charakteristik:	Bearbeiter: Freiraumplanung Stoeckl				
lfd. Nummer:	2020	Fläche: in m ²	185	Länge in m:	37
Bestandestyp:	0204 Streuobstbestand (Streuobstwiese/-weide, Obstbaumreihen)				
Charakteristik:	Bearbeiter: Freiraumplanung Stoeckl				
lfd. Nummer:	2021	Fläche: in m ²	77	Länge in m:	11
Bestandestyp:	0204 Streuobstbestand (Streuobstwiese/-weide, Obstbaumreihen)				
Charakteristik:	Bearbeiter: Freiraumplanung Stoeckl				
lfd. Nummer:	2022	Fläche: in m ²	60	Länge in m:	10
Bestandestyp:	0204 Streuobstbestand (Streuobstwiese/-weide, Obstbaumreihen)				
Charakteristik:	Bearbeiter: Freiraumplanung Stoeckl				
lfd. Nummer:	2023	Fläche: in m ²	770	Länge in m:	55
Bestandestyp:	0206 Baumreihe, Allee				
Charakteristik:	Bearbeiter: Freiraumplanung Stoeckl				
lfd. Nummer:	2024	Fläche: in m ²	385	Länge in m:	55
Bestandestyp:	0204 Streuobstbestand (Streuobstwiese/-weide, Obstbaumreihen)				
Charakteristik:	Bearbeiter: Freiraumplanung Stoeckl				
lfd. Nummer:	2025	Fläche: in m ²	133	Länge in m:	19
Bestandestyp:	0204 Streuobstbestand (Streuobstwiese/-weide, Obstbaumreihen)				
Charakteristik:	Bearbeiter: Freiraumplanung Stoeckl				
lfd. Nummer:	2026	Fläche: in m ²	113	Länge in m:	15
Bestandestyp:	0204 Streuobstbestand (Streuobstwiese/-weide, Obstbaumreihen)				
Charakteristik:	Bearbeiter: Freiraumplanung Stoeckl				
lfd. Nummer:	2027	Fläche: in m ²	181	Länge in m:	19
Bestandestyp:	0204 Streuobstbestand (Streuobstwiese/-weide, Obstbaumreihen)				
Charakteristik:	Bearbeiter: Freiraumplanung Stoeckl				
lfd. Nummer:	2028	Fläche: in m ²	44	Länge in m:	22
Bestandestyp:	0204 Streuobstbestand (Streuobstwiese/-weide, Obstbaumreihen)				
Charakteristik:	Bearbeiter: Freiraumplanung Stoeckl				

lfd. Nummer:	2029	Fläche: in m ²	236	Länge in m:	118
Bestandestyp:	0206 Baumreihe, Allee				
Charakteristik:					
	Bearbeiter: Freiraumplanung Stoeckl				
lfd. Nummer:	2030	Fläche: in m ²	54	Länge in m:	12
Bestandestyp:	0204 Streuobstbestand (Streuobstwiese/-weide, Obstbaumreihen)				
Charakteristik:					
	Bearbeiter: Freiraumplanung Stoeckl				
lfd. Nummer:	2031	Fläche: in m ²	270	Länge in m:	30
Bestandestyp:	0204 Streuobstbestand (Streuobstwiese/-weide, Obstbaumreihen)				
Charakteristik:					
	Bearbeiter: Freiraumplanung Stoeckl				
lfd. Nummer:	2032	Fläche: in m ²	215	Länge in m:	39
Bestandestyp:	0203 Heckenzug				
Charakteristik:					
	Bearbeiter: Freiraumplanung Stoeckl				
lfd. Nummer:	2033	Fläche: in m ²	232	Länge in m:	29
Bestandestyp:	0204 Streuobstbestand (Streuobstwiese/-weide, Obstbaumreihen)				
Charakteristik:					
	Bearbeiter: Freiraumplanung Stoeckl				
lfd. Nummer:	2034	Fläche: in m ²	448	Länge in m:	28
Bestandestyp:	0206 Baumreihe, Allee				
Charakteristik:					
	Bearbeiter: Freiraumplanung Stoeckl				
lfd. Nummer:	2035	Fläche: in m ²	171	Länge in m:	19
Bestandestyp:	0204 Streuobstbestand (Streuobstwiese/-weide, Obstbaumreihen)				
Charakteristik:					
	Bearbeiter: Freiraumplanung Stoeckl				
lfd. Nummer:	2036	Fläche: in m ²	119	Länge in m:	17
Bestandestyp:	0204 Streuobstbestand (Streuobstwiese/-weide, Obstbaumreihen)				
Charakteristik:					
	Bearbeiter: Freiraumplanung Stoeckl				
lfd. Nummer:	2037	Fläche: in m ²	567	Länge in m:	81
Bestandestyp:	0203 Heckenzug				
Charakteristik:					
	Bearbeiter: Freiraumplanung Stoeckl				
lfd. Nummer:	2038	Fläche: in m ²	165	Länge in m:	47
Bestandestyp:	0204 Streuobstbestand (Streuobstwiese/-weide, Obstbaumreihen)				
Charakteristik:					
	Bearbeiter: Freiraumplanung Stoeckl				
lfd. Nummer:	2039	Fläche: in m ²	78	Länge in m:	13
Bestandestyp:	0204 Streuobstbestand (Streuobstwiese/-weide, Obstbaumreihen)				
Charakteristik:					
	Bearbeiter: Freiraumplanung Stoeckl				
lfd. Nummer:	2040	Fläche: in m ²	100	Länge in m:	20
Bestandestyp:	0204 Streuobstbestand (Streuobstwiese/-weide, Obstbaumreihen)				
Charakteristik:					
	Bearbeiter: Freiraumplanung Stoeckl				

lfd. Nummer:	2041	Fläche: in m ²	515	Länge in m:	103
Bestandestyp:	0203 Heckenzug				
Charakteristik:					
		Bearbeiter:	Freiraumplanung Stoeckl		
lfd. Nummer:	2042	Fläche: in m ²	656	Länge in m:	82
Bestandestyp:	0204 Streuobstbestand (Streuobstwiese/-weide, Obstbaumreihen)				
Charakteristik:					
		Bearbeiter:	Freiraumplanung Stoeckl		
lfd. Nummer:	2043	Fläche: in m ²	63	Länge in m:	25
Bestandestyp:	0203 Heckenzug				
Charakteristik:					
		Bearbeiter:	Freiraumplanung Stoeckl		
lfd. Nummer:	2044	Fläche: in m ²	135	Länge in m:	27
Bestandestyp:	0203 Heckenzug				
Charakteristik:					
		Bearbeiter:	Freiraumplanung Stoeckl		
lfd. Nummer:	2045	Fläche: in m ²	360	Länge in m:	36
Bestandestyp:	0204 Streuobstbestand (Streuobstwiese/-weide, Obstbaumreihen)				
Charakteristik:					
		Bearbeiter:	Freiraumplanung Stoeckl		
lfd. Nummer:	2046	Fläche: in m ²	150	Länge in m:	20
Bestandestyp:	0204 Streuobstbestand (Streuobstwiese/-weide, Obstbaumreihen)				
Charakteristik:					
		Bearbeiter:	Freiraumplanung Stoeckl		
lfd. Nummer:	2047	Fläche: in m ²	168	Länge in m:	28
Bestandestyp:	0204 Streuobstbestand (Streuobstwiese/-weide, Obstbaumreihen)				
Charakteristik:					
		Bearbeiter:	Freiraumplanung Stoeckl		
lfd. Nummer:	2048	Fläche: in m ²	40	Länge in m:	8
Bestandestyp:	0204 Streuobstbestand (Streuobstwiese/-weide, Obstbaumreihen)				
Charakteristik:					
		Bearbeiter:	Freiraumplanung Stoeckl		
lfd. Nummer:	2049	Fläche: in m ²	340	Länge in m:	68
Bestandestyp:	0203 Heckenzug				
Charakteristik:					
		Bearbeiter:	Freiraumplanung Stoeckl		
lfd. Nummer:	2050	Fläche: in m ²	261	Länge in m:	29
Bestandestyp:	0204 Streuobstbestand (Streuobstwiese/-weide, Obstbaumreihen)				
Charakteristik:					
		Bearbeiter:	Freiraumplanung Stoeckl		
lfd. Nummer:	2051	Fläche: in m ²	119	Länge in m:	17
Bestandestyp:	0204 Streuobstbestand (Streuobstwiese/-weide, Obstbaumreihen)				
Charakteristik:					
		Bearbeiter:	Freiraumplanung Stoeckl		
lfd. Nummer:	2052	Fläche: in m ²	480	Länge in m:	60
Bestandestyp:	0204 Streuobstbestand (Streuobstwiese/-weide, Obstbaumreihen)				
Charakteristik:					
		Bearbeiter:	Freiraumplanung Stoeckl		

lfd. Nummer:	2053	Fläche: in m ²	120	Länge in m:	20
Bestandestyp:	0204 Streuobstbestand (Streuobstwiese/-weide, Obstbaumreihen)				
Charakteristik:	Bearbeiter: Freiraumplanung Stoeckl				
lfd. Nummer:	2054	Fläche: in m ²	252	Länge in m:	42
Bestandestyp:	0204 Streuobstbestand (Streuobstwiese/-weide, Obstbaumreihen)				
Charakteristik:	Bearbeiter: Freiraumplanung Stoeckl				
lfd. Nummer:	2055	Fläche: in m ²	126	Länge in m:	21
Bestandestyp:	0204 Streuobstbestand (Streuobstwiese/-weide, Obstbaumreihen)				
Charakteristik:	Bearbeiter: Freiraumplanung Stoeckl				
lfd. Nummer:	2056	Fläche: in m ²	111	Länge in m:	17
Bestandestyp:	0204 Streuobstbestand (Streuobstwiese/-weide, Obstbaumreihen)				
Charakteristik:	Bearbeiter: Freiraumplanung Stoeckl				
lfd. Nummer:	2057	Fläche: in m ²	173	Länge in m:	23
Bestandestyp:	0204 Streuobstbestand (Streuobstwiese/-weide, Obstbaumreihen)				
Charakteristik:	Bearbeiter: Freiraumplanung Stoeckl				
lfd. Nummer:	2058	Fläche: in m ²	140	Länge in m:	28
Bestandestyp:	0204 Streuobstbestand (Streuobstwiese/-weide, Obstbaumreihen)				
Charakteristik:	Bearbeiter: Freiraumplanung Stoeckl				
lfd. Nummer:	2059	Fläche: in m ²	78	Länge in m:	12
Bestandestyp:	0204 Streuobstbestand (Streuobstwiese/-weide, Obstbaumreihen)				
Charakteristik:	Bearbeiter: Freiraumplanung Stoeckl				
lfd. Nummer:	2060	Fläche: in m ²	72	Länge in m:	9
Bestandestyp:	0204 Streuobstbestand (Streuobstwiese/-weide, Obstbaumreihen)				
Charakteristik:	Bearbeiter: Freiraumplanung Stoeckl				
lfd. Nummer:	2061	Fläche: in m ²	54	Länge in m:	12
Bestandestyp:	0204 Streuobstbestand (Streuobstwiese/-weide, Obstbaumreihen)				
Charakteristik:	Bearbeiter: Freiraumplanung Stoeckl				
lfd. Nummer:	2062	Fläche: in m ²	126	Länge in m:	14
Bestandestyp:	0204 Streuobstbestand (Streuobstwiese/-weide, Obstbaumreihen)				
Charakteristik:	Bearbeiter: Freiraumplanung Stoeckl				
lfd. Nummer:	2063	Fläche: in m ²	230	Länge in m:	27
Bestandestyp:	0204 Streuobstbestand (Streuobstwiese/-weide, Obstbaumreihen)				
Charakteristik:	Bearbeiter: Freiraumplanung Stoeckl				
lfd. Nummer:	2064	Fläche: in m ²	308	Länge in m:	41
Bestandestyp:	0204 Streuobstbestand (Streuobstwiese/-weide, Obstbaumreihen)				
Charakteristik:	Bearbeiter: Freiraumplanung Stoeckl				

lfd. Nummer:	2065	Fläche: in m ²	374	Länge in m:	44
Bestandestyp:	0204 Streuobstbestand (Streuobstwiese/-weide, Obstbaumreihen)				
Charakteristik:	Bearbeiter: Freiraumplanung Stoeckl				
lfd. Nummer:	2066	Fläche: in m ²	170	Länge in m:	20
Bestandestyp:	0204 Streuobstbestand (Streuobstwiese/-weide, Obstbaumreihen)				
Charakteristik:	Bearbeiter: Freiraumplanung Stoeckl				
lfd. Nummer:	2067	Fläche: in m ²	120	Länge in m:	20
Bestandestyp:	0204 Streuobstbestand (Streuobstwiese/-weide, Obstbaumreihen)				
Charakteristik:	Bearbeiter: Freiraumplanung Stoeckl				
lfd. Nummer:	2068	Fläche: in m ²	366	Länge in m:	61
Bestandestyp:	0204 Streuobstbestand (Streuobstwiese/-weide, Obstbaumreihen)				
Charakteristik:	Bearbeiter: Freiraumplanung Stoeckl				
lfd. Nummer:	2069	Fläche: in m ²	28	Länge in m:	11
Bestandestyp:	0203 Heckenzug				
Charakteristik:	Bearbeiter: Freiraumplanung Stoeckl				
lfd. Nummer:	2070	Fläche: in m ²	102	Länge in m:	17
Bestandestyp:	0204 Streuobstbestand (Streuobstwiese/-weide, Obstbaumreihen)				
Charakteristik:	Bearbeiter: Freiraumplanung Stoeckl				
lfd. Nummer:	2071	Fläche: in m ²	189	Länge in m:	27
Bestandestyp:	0204 Streuobstbestand (Streuobstwiese/-weide, Obstbaumreihen)				
Charakteristik:	Bearbeiter: Freiraumplanung Stoeckl				
lfd. Nummer:	2072	Fläche: in m ²	176	Länge in m:	22
Bestandestyp:	0204 Streuobstbestand (Streuobstwiese/-weide, Obstbaumreihen)				
Charakteristik:	Bearbeiter: Freiraumplanung Stoeckl				
lfd. Nummer:	2073	Fläche: in m ²	203	Länge in m:	27
Bestandestyp:	0204 Streuobstbestand (Streuobstwiese/-weide, Obstbaumreihen)				
Charakteristik:	Bearbeiter: Freiraumplanung Stoeckl				
lfd. Nummer:	2074	Fläche: in m ²	282	Länge in m:	47
Bestandestyp:	0204 Streuobstbestand (Streuobstwiese/-weide, Obstbaumreihen)				
Charakteristik:	Bearbeiter: Freiraumplanung Stoeckl				
lfd. Nummer:	2075	Fläche: in m ²	105	Länge in m:	15
Bestandestyp:	0204 Streuobstbestand (Streuobstwiese/-weide, Obstbaumreihen)				
Charakteristik:	Bearbeiter: Freiraumplanung Stoeckl				
lfd. Nummer:	2076	Fläche: in m ²	250	Länge in m:	25
Bestandestyp:	0204 Streuobstbestand (Streuobstwiese/-weide, Obstbaumreihen)				
Charakteristik:	Bearbeiter: Freiraumplanung Stoeckl				

lfd. Nummer:	2077	Fläche: in m ²	91	Länge in m:	13
Bestandestyp:	0204 Streuobstbestand (Streuobstwiese/-weide, Obstbaumreihen)				
Charakteristik:					
	Bearbeiter: Freiraumplanung Stoeckl				
lfd. Nummer:	2078	Fläche: in m ²	173	Länge in m:	23
Bestandestyp:	0204 Streuobstbestand (Streuobstwiese/-weide, Obstbaumreihen)				
Charakteristik:					
	Bearbeiter: Freiraumplanung Stoeckl				
lfd. Nummer:	2079	Fläche: in m ²	140	Länge in m:	20
Bestandestyp:	0204 Streuobstbestand (Streuobstwiese/-weide, Obstbaumreihen)				
Charakteristik:					
	Bearbeiter: Freiraumplanung Stoeckl				
lfd. Nummer:	2080	Fläche: in m ²	143	Länge in m:	22
Bestandestyp:	0206 Baumreihe, Allee				
Charakteristik:					
	Bearbeiter: Freiraumplanung Stoeckl				
lfd. Nummer:	2081	Fläche: in m ²	1815	Länge in m:	330
Bestandestyp:	0203 Heckenzug				
Charakteristik:					
	Bearbeiter: Freiraumplanung Stoeckl				
lfd. Nummer:	2082	Fläche: in m ²	152	Länge in m:	38
Bestandestyp:	0204 Streuobstbestand (Streuobstwiese/-weide, Obstbaumreihen)				
Charakteristik:					
	Bearbeiter: Freiraumplanung Stoeckl				
lfd. Nummer:	2083	Fläche: in m ²	188	Länge in m:	25
Bestandestyp:	0204 Streuobstbestand (Streuobstwiese/-weide, Obstbaumreihen)				
Charakteristik:					
	Bearbeiter: Freiraumplanung Stoeckl				
lfd. Nummer:	2084	Fläche: in m ²	98	Länge in m:	14
Bestandestyp:	0204 Streuobstbestand (Streuobstwiese/-weide, Obstbaumreihen)				
Charakteristik:					
	Bearbeiter: Freiraumplanung Stoeckl				
lfd. Nummer:	2085	Fläche: in m ²	520	Länge in m:	65
Bestandestyp:	0206 Baumreihe, Allee				
Charakteristik:					
	Bearbeiter: Freiraumplanung Stoeckl				
lfd. Nummer:	2086	Fläche: in m ²	174	Länge in m:	29
Bestandestyp:	0203 Heckenzug				
Charakteristik:					
	Bearbeiter: Freiraumplanung Stoeckl				
lfd. Nummer:	2087	Fläche: in m ²	773	Länge in m:	103
Bestandestyp:	0204 Streuobstbestand (Streuobstwiese/-weide, Obstbaumreihen)				
Charakteristik:					
	Bearbeiter: Freiraumplanung Stoeckl				
lfd. Nummer:	2088	Fläche: in m ²	61	Länge in m:	11
Bestandestyp:	0204 Streuobstbestand (Streuobstwiese/-weide, Obstbaumreihen)				
Charakteristik:					
	Bearbeiter: Freiraumplanung Stoeckl				

lfd. Nummer:	2089	Fläche: in m ²	188	Länge in m:	25
Bestandestyp:	0204 Streuobstbestand (Streuobstwiese/-weide, Obstbaumreihen)				
Charakteristik:					
	Bearbeiter: Freiraumplanung Stoeckl				
lfd. Nummer:	2090	Fläche: in m ²	304	Länge in m:	76
Bestandestyp:	0203 Heckenzug				
Charakteristik:					
	Bearbeiter: Freiraumplanung Stoeckl				
lfd. Nummer:	2091	Fläche: in m ²	1045	Länge in m:	209
Bestandestyp:	0204 Streuobstbestand (Streuobstwiese/-weide, Obstbaumreihen)				
Charakteristik:					
	Bearbeiter: Freiraumplanung Stoeckl				
lfd. Nummer:	2092	Fläche: in m ²	555	Länge in m:	111
Bestandestyp:	0204 Streuobstbestand (Streuobstwiese/-weide, Obstbaumreihen)				
Charakteristik:					
	Bearbeiter: Freiraumplanung Stoeckl				
lfd. Nummer:	2093	Fläche: in m ²	77	Länge in m:	11
Bestandestyp:	0204 Streuobstbestand (Streuobstwiese/-weide, Obstbaumreihen)				
Charakteristik:					
	Bearbeiter: Freiraumplanung Stoeckl				
lfd. Nummer:	2094	Fläche: in m ²	54	Länge in m:	9
Bestandestyp:	0204 Streuobstbestand (Streuobstwiese/-weide, Obstbaumreihen)				
Charakteristik:					
	Bearbeiter: Freiraumplanung Stoeckl				
lfd. Nummer:	2095	Fläche: in m ²	55	Länge in m:	10
Bestandestyp:	0204 Streuobstbestand (Streuobstwiese/-weide, Obstbaumreihen)				
Charakteristik:					
	Bearbeiter: Freiraumplanung Stoeckl				
lfd. Nummer:	2096	Fläche: in m ²	264	Länge in m:	24
Bestandestyp:	0204 Streuobstbestand (Streuobstwiese/-weide, Obstbaumreihen)				
Charakteristik:					
	Bearbeiter: Freiraumplanung Stoeckl				
lfd. Nummer:	2097	Fläche: in m ²	105	Länge in m:	30
Bestandestyp:	0203 Heckenzug				
Charakteristik:					
	Bearbeiter: Freiraumplanung Stoeckl				
lfd. Nummer:	2098	Fläche: in m ²	168	Länge in m:	48
Bestandestyp:	0203 Heckenzug				
Charakteristik:					
	Bearbeiter: Freiraumplanung Stoeckl				
lfd. Nummer:	2099	Fläche: in m ²	94	Länge in m:	17
Bestandestyp:	0204 Streuobstbestand (Streuobstwiese/-weide, Obstbaumreihen)				
Charakteristik:					
	Bearbeiter: Freiraumplanung Stoeckl				
lfd. Nummer:	2100	Fläche: in m ²	110	Länge in m:	22
Bestandestyp:	0204 Streuobstbestand (Streuobstwiese/-weide, Obstbaumreihen)				
Charakteristik:					
	Bearbeiter: Freiraumplanung Stoeckl				

lfd. Nummer:	2101	Fläche: in m ²	182	Länge in m:	26
Bestandestyp:	0204 Streuobstbestand (Streuobstwiese/-weide, Obstbaumreihen)				
Charakteristik:	Bearbeiter: Freiraumplanung Stoeckl				
lfd. Nummer:	2102	Fläche: in m ²	528	Länge in m:	88
Bestandestyp:	0204 Streuobstbestand (Streuobstwiese/-weide, Obstbaumreihen)				
Charakteristik:	Bearbeiter: Freiraumplanung Stoeckl				
lfd. Nummer:	2103	Fläche: in m ²	182	Länge in m:	26
Bestandestyp:	0204 Streuobstbestand (Streuobstwiese/-weide, Obstbaumreihen)				
Charakteristik:	Bearbeiter: Freiraumplanung Stoeckl				
lfd. Nummer:	2104	Fläche: in m ²	408	Länge in m:	51
Bestandestyp:	0204 Streuobstbestand (Streuobstwiese/-weide, Obstbaumreihen)				
Charakteristik:	Bearbeiter: Freiraumplanung Stoeckl				
lfd. Nummer:	2105	Fläche: in m ²	136	Länge in m:	17
Bestandestyp:	0204 Streuobstbestand (Streuobstwiese/-weide, Obstbaumreihen)				
Charakteristik:	Bearbeiter: Freiraumplanung Stoeckl				
lfd. Nummer:	2106	Fläche: in m ²	320	Länge in m:	40
Bestandestyp:	0204 Streuobstbestand (Streuobstwiese/-weide, Obstbaumreihen)				
Charakteristik:	Bearbeiter: Freiraumplanung Stoeckl				
lfd. Nummer:	2107	Fläche: in m ²	528	Länge in m:	88
Bestandestyp:	0204 Streuobstbestand (Streuobstwiese/-weide, Obstbaumreihen)				
Charakteristik:	Bearbeiter: Freiraumplanung Stoeckl				
lfd. Nummer:	2108	Fläche: in m ²	320	Länge in m:	40
Bestandestyp:	0204 Streuobstbestand (Streuobstwiese/-weide, Obstbaumreihen)				
Charakteristik:	Bearbeiter: Freiraumplanung Stoeckl				
lfd. Nummer:	2109	Fläche: in m ²	344	Länge in m:	43
Bestandestyp:	0204 Streuobstbestand (Streuobstwiese/-weide, Obstbaumreihen)				
Charakteristik:	Bearbeiter: Freiraumplanung Stoeckl				
lfd. Nummer:	2110	Fläche: in m ²	2512	Länge in m:	157
Bestandestyp:	0206 Baumreihe, Allee				
Charakteristik:	Bearbeiter: Freiraumplanung Stoeckl				
lfd. Nummer:	2111	Fläche: in m ²	1088	Länge in m:	136
Bestandestyp:	0204 Streuobstbestand (Streuobstwiese/-weide, Obstbaumreihen)				
Charakteristik:	Bearbeiter: Freiraumplanung Stoeckl				
lfd. Nummer:	2112	Fläche: in m ²	882	Länge in m:	147
Bestandestyp:	0203 Heckenzug				
Charakteristik:	Bearbeiter: Freiraumplanung Stoeckl				

lfd. Nummer:	2113	Fläche: in m ²	150	Länge in m:	30
Bestandestyp:	0204 Streuobstbestand (Streuobstwiese/-weide, Obstbaumreihen)				
Charakteristik:					
	Bearbeiter: Freiraumplanung Stoeckl				
lfd. Nummer:	2114	Fläche: in m ²	392	Länge in m:	98
Bestandestyp:	0304 Sukzessionsfläche in ehemaligen Intensivgebieten				
Charakteristik:					
	Bearbeiter: Freiraumplanung Stoeckl				
lfd. Nummer:	2115	Fläche: in m ²	375	Länge in m:	125
Bestandestyp:	0304 Sukzessionsfläche in ehemaligen Intensivgebieten				
Charakteristik:					
	Bearbeiter: Freiraumplanung Stoeckl				
lfd. Nummer:	2116	Fläche: in m ²	128	Länge in m:	16
Bestandestyp:	0204 Streuobstbestand (Streuobstwiese/-weide, Obstbaumreihen)				
Charakteristik:					
	Bearbeiter: Freiraumplanung Stoeckl				
lfd. Nummer:	2117	Fläche: in m ²	152	Länge in m:	19
Bestandestyp:	0204 Streuobstbestand (Streuobstwiese/-weide, Obstbaumreihen)				
Charakteristik:					
	Bearbeiter: Freiraumplanung Stoeckl				
lfd. Nummer:	2118	Fläche: in m ²	801	Länge in m:	89
Bestandestyp:	0204 Streuobstbestand (Streuobstwiese/-weide, Obstbaumreihen)				
Charakteristik:					
	Bearbeiter: Freiraumplanung Stoeckl				
lfd. Nummer:	2119	Fläche: in m ²	244	Länge in m:	122
Bestandestyp:	0304 Sukzessionsfläche in ehemaligen Intensivgebieten				
Charakteristik:					
	Bearbeiter: Freiraumplanung Stoeckl				
lfd. Nummer:	2120	Fläche: in m ²	1350	Länge in m:	225
Bestandestyp:	0204 Streuobstbestand (Streuobstwiese/-weide, Obstbaumreihen)				
Charakteristik:					
	Bearbeiter: Freiraumplanung Stoeckl				
lfd. Nummer:	2121	Fläche: in m ²	625	Länge in m:	125
Bestandestyp:	0203 Heckenzug				
Charakteristik:					
	Bearbeiter: Freiraumplanung Stoeckl				
lfd. Nummer:	2122	Fläche: in m ²	160	Länge in m:	32
Bestandestyp:	0203 Heckenzug				
Charakteristik:					
	Bearbeiter: Freiraumplanung Stoeckl				
lfd. Nummer:	2123	Fläche: in m ²	80	Länge in m:	10
Bestandestyp:	0204 Streuobstbestand (Streuobstwiese/-weide, Obstbaumreihen)				
Charakteristik:					
	Bearbeiter: Freiraumplanung Stoeckl				
lfd. Nummer:	2124	Fläche: in m ²	105	Länge in m:	15
Bestandestyp:	0204 Streuobstbestand (Streuobstwiese/-weide, Obstbaumreihen)				
Charakteristik:					
	Bearbeiter: Freiraumplanung Stoeckl				

lfd. Nummer:	2125	Fläche: in m ²	294	Länge in m:	42
Bestandestyp:	0204 Streuobstbestand (Streuobstwiese/-weide, Obstbaumreihen)				
Charakteristik:					
	Bearbeiter: Freiraumplanung Stoeckl				
lfd. Nummer:	2126	Fläche: in m ²	476	Länge in m:	68
Bestandestyp:	0203 Heckenzug				
Charakteristik:					
	Bearbeiter: Freiraumplanung Stoeckl				
lfd. Nummer:	2127	Fläche: in m ²	222	Länge in m:	37
Bestandestyp:	0203 Heckenzug				
Charakteristik:					
	Bearbeiter: Freiraumplanung Stoeckl				
lfd. Nummer:	2128	Fläche: in m ²	364	Länge in m:	52
Bestandestyp:	0204 Streuobstbestand (Streuobstwiese/-weide, Obstbaumreihen)				
Charakteristik:					
	Bearbeiter: Freiraumplanung Stoeckl				
lfd. Nummer:	2129	Fläche: in m ²	126	Länge in m:	21
Bestandestyp:	0204 Streuobstbestand (Streuobstwiese/-weide, Obstbaumreihen)				
Charakteristik:					
	Bearbeiter: Freiraumplanung Stoeckl				
lfd. Nummer:	2130	Fläche: in m ²	348	Länge in m:	58
Bestandestyp:	0204 Streuobstbestand (Streuobstwiese/-weide, Obstbaumreihen)				
Charakteristik:					
	Bearbeiter: Freiraumplanung Stoeckl				
lfd. Nummer:	2131	Fläche: in m ²	168	Länge in m:	56
Bestandestyp:	030303 Sukzessionsfläche von frischem artenreichem Magergrünland				
Charakteristik:	eher trockene mit Magerwiesensukzession: Möhre, Johanniskraut, Schachtelhalm, Wiesenlabkraut, Flockenblume, Bärenklau, Dost, Brennessel				
	Bearbeiter: Freiraumplanung Stoeckl				
lfd. Nummer:	2132	Fläche: in m ²	261	Länge in m:	87
Bestandestyp:	030303 Sukzessionsfläche von frischem artenreichem Magergrünland				
Charakteristik:	eher trockene mit Magerwiesensukzession: Möhre, Johanniskraut, Schachtelhalm, Wiesenlabkraut, Flockenblume, Bärenklau, Dost, Brennessel				
	Bearbeiter: Freiraumplanung Stoeckl				
lfd. Nummer:	2133	Fläche: in m ²	623	Länge in m:	89
Bestandestyp:	0204 Streuobstbestand (Streuobstwiese/-weide, Obstbaumreihen)				
Charakteristik:					
	Bearbeiter: Freiraumplanung Stoeckl				
lfd. Nummer:	2134	Fläche: in m ²	455	Länge in m:	91
Bestandestyp:	0204 Streuobstbestand (Streuobstwiese/-weide, Obstbaumreihen)				
Charakteristik:					
	Bearbeiter: Freiraumplanung Stoeckl				
lfd. Nummer:	2135	Fläche: in m ²	102	Länge in m:	34
Bestandestyp:	0204 Streuobstbestand (Streuobstwiese/-weide, Obstbaumreihen)				
Charakteristik:					
	Bearbeiter: Freiraumplanung Stoeckl				
lfd. Nummer:	2136	Fläche: in m ²	220	Länge in m:	44
Bestandestyp:	0204 Streuobstbestand (Streuobstwiese/-weide, Obstbaumreihen)				
Charakteristik:					
	Bearbeiter: Freiraumplanung Stoeckl				

lfd. Nummer:	2137	Fläche: in m ²	120	Länge in m:	20
Bestandestyp:	0204 Streuobstbestand (Streuobstwiese/-weide, Obstbaumreihen)				
Charakteristik:	Bearbeiter: Freiraumplanung Stoeckl				
lfd. Nummer:	2138	Fläche: in m ²	286	Länge in m:	44
Bestandestyp:	0204 Streuobstbestand (Streuobstwiese/-weide, Obstbaumreihen)				
Charakteristik:	Bearbeiter: Freiraumplanung Stoeckl				
lfd. Nummer:	2139	Fläche: in m ²	60	Länge in m:	10
Bestandestyp:	0204 Streuobstbestand (Streuobstwiese/-weide, Obstbaumreihen)				
Charakteristik:	Bearbeiter: Freiraumplanung Stoeckl				
lfd. Nummer:	2140	Fläche: in m ²	88	Länge in m:	16
Bestandestyp:	0204 Streuobstbestand (Streuobstwiese/-weide, Obstbaumreihen)				
Charakteristik:	Bearbeiter: Freiraumplanung Stoeckl				
lfd. Nummer:	2141	Fläche: in m ²	65	Länge in m:	13
Bestandestyp:	0204 Streuobstbestand (Streuobstwiese/-weide, Obstbaumreihen)				
Charakteristik:	Bearbeiter: Freiraumplanung Stoeckl				
lfd. Nummer:	2142	Fläche: in m ²	168	Länge in m:	28
Bestandestyp:	0204 Streuobstbestand (Streuobstwiese/-weide, Obstbaumreihen)				
Charakteristik:	Bearbeiter: Freiraumplanung Stoeckl				
lfd. Nummer:	2143	Fläche: in m ²	266	Länge in m:	38
Bestandestyp:	0204 Streuobstbestand (Streuobstwiese/-weide, Obstbaumreihen)				
Charakteristik:	Bearbeiter: Freiraumplanung Stoeckl				
lfd. Nummer:	2144	Fläche: in m ²	266	Länge in m:	38
Bestandestyp:	0204 Streuobstbestand (Streuobstwiese/-weide, Obstbaumreihen)				
Charakteristik:	Bearbeiter: Freiraumplanung Stoeckl				
lfd. Nummer:	2145	Fläche: in m ²	481	Länge in m:	74
Bestandestyp:	0204 Streuobstbestand (Streuobstwiese/-weide, Obstbaumreihen)				
Charakteristik:	Bearbeiter: Freiraumplanung Stoeckl				
lfd. Nummer:	2146	Fläche: in m ²	189	Länge in m:	29
Bestandestyp:	0204 Streuobstbestand (Streuobstwiese/-weide, Obstbaumreihen)				
Charakteristik:	Bearbeiter: Freiraumplanung Stoeckl				
lfd. Nummer:	2147	Fläche: in m ²	1057	Länge in m:	151
Bestandestyp:	0204 Streuobstbestand (Streuobstwiese/-weide, Obstbaumreihen)				
Charakteristik:	Bearbeiter: Freiraumplanung Stoeckl				
lfd. Nummer:	2148	Fläche: in m ²	189	Länge in m:	42
Bestandestyp:	0204 Streuobstbestand (Streuobstwiese/-weide, Obstbaumreihen)				
Charakteristik:	Bearbeiter: Freiraumplanung Stoeckl				

lfd. Nummer:	2149	Fläche: in m ²	342	Länge in m:	38
Bestandestyp:	0204 Streuobstbestand (Streuobstwiese/-weide, Obstbaumreihen)				
Charakteristik:					
	Bearbeiter: Freiraumplanung Stoeckl				
lfd. Nummer:	2150	Fläche: in m ²	77	Länge in m:	11
Bestandestyp:	0204 Streuobstbestand (Streuobstwiese/-weide, Obstbaumreihen)				
Charakteristik:					
	Bearbeiter: Freiraumplanung Stoeckl				
lfd. Nummer:	2151	Fläche: in m ²	91	Länge in m:	14
Bestandestyp:	0204 Streuobstbestand (Streuobstwiese/-weide, Obstbaumreihen)				
Charakteristik:					
	Bearbeiter: Freiraumplanung Stoeckl				
lfd. Nummer:	2152	Fläche: in m ²	77	Länge in m:	14
Bestandestyp:	0204 Streuobstbestand (Streuobstwiese/-weide, Obstbaumreihen)				
Charakteristik:					
	Bearbeiter: Freiraumplanung Stoeckl				
lfd. Nummer:	2153	Fläche: in m ²	234	Länge in m:	26
Bestandestyp:	0204 Streuobstbestand (Streuobstwiese/-weide, Obstbaumreihen)				
Charakteristik:					
	Bearbeiter: Freiraumplanung Stoeckl				
lfd. Nummer:	2154	Fläche: in m ²	584	Länge in m:	73
Bestandestyp:	0204 Streuobstbestand (Streuobstwiese/-weide, Obstbaumreihen)				
Charakteristik:					
	Bearbeiter: Freiraumplanung Stoeckl				
lfd. Nummer:	2155	Fläche: in m ²	192	Länge in m:	16
Bestandestyp:	0204 Streuobstbestand (Streuobstwiese/-weide, Obstbaumreihen)				
Charakteristik:					
	Bearbeiter: Freiraumplanung Stoeckl				
lfd. Nummer:	2156	Fläche: in m ²	84	Länge in m:	12
Bestandestyp:	0204 Streuobstbestand (Streuobstwiese/-weide, Obstbaumreihen)				
Charakteristik:					
	Bearbeiter: Freiraumplanung Stoeckl				
lfd. Nummer:	2157	Fläche: in m ²	165	Länge in m:	33
Bestandestyp:	0203 Heckenzug				
Charakteristik:					
	Bearbeiter: Freiraumplanung Stoeckl				
lfd. Nummer:	2158	Fläche: in m ²	279	Länge in m:	31
Bestandestyp:	0204 Streuobstbestand (Streuobstwiese/-weide, Obstbaumreihen)				
Charakteristik:					
	Bearbeiter: Freiraumplanung Stoeckl				
lfd. Nummer:	2159	Fläche: in m ²	516	Länge in m:	86
Bestandestyp:	0204 Streuobstbestand (Streuobstwiese/-weide, Obstbaumreihen)				
Charakteristik:					
	Bearbeiter: Freiraumplanung Stoeckl				
lfd. Nummer:	2160	Fläche: in m ²	112	Länge in m:	56
Bestandestyp:	0203 Heckenzug				
Charakteristik:					
	Bearbeiter: Freiraumplanung Stoeckl				

lfd. Nummer:	2161	Fläche: in m ²	39	Länge in m:	13
Bestandestyp:	0203 Heckenzug				
Charakteristik:					
		Bearbeiter:	Freiraumplanung Stoeckl		
lfd. Nummer:	2162	Fläche: in m ²	150	Länge in m:	30
Bestandestyp:	0203 Heckenzug				
Charakteristik:					
		Bearbeiter:	Freiraumplanung Stoeckl		
lfd. Nummer:	2163	Fläche: in m ²	204	Länge in m:	34
Bestandestyp:	0203 Heckenzug				
Charakteristik:					
		Bearbeiter:	Freiraumplanung Stoeckl		
lfd. Nummer:	2164	Fläche: in m ²	130	Länge in m:	26
Bestandestyp:	0203 Heckenzug				
Charakteristik:					
		Bearbeiter:	Freiraumplanung Stoeckl		
lfd. Nummer:	2165	Fläche: in m ²	225	Länge in m:	25
Bestandestyp:	0204 Streuobstbestand (Streuobstwiese/-weide, Obstbaumreihen)				
Charakteristik:					
		Bearbeiter:	Freiraumplanung Stoeckl		
lfd. Nummer:	2166	Fläche: in m ²	390	Länge in m:	65
Bestandestyp:	0204 Streuobstbestand (Streuobstwiese/-weide, Obstbaumreihen)				
Charakteristik:					
		Bearbeiter:	Freiraumplanung Stoeckl		
lfd. Nummer:	2167	Fläche: in m ²	84	Länge in m:	14
Bestandestyp:	0204 Streuobstbestand (Streuobstwiese/-weide, Obstbaumreihen)				
Charakteristik:					
		Bearbeiter:	Freiraumplanung Stoeckl		
lfd. Nummer:	2168	Fläche: in m ²	186	Länge in m:	31
Bestandestyp:	0204 Streuobstbestand (Streuobstwiese/-weide, Obstbaumreihen)				
Charakteristik:					
		Bearbeiter:	Freiraumplanung Stoeckl		
lfd. Nummer:	2169	Fläche: in m ²	204	Länge in m:	34
Bestandestyp:	0204 Streuobstbestand (Streuobstwiese/-weide, Obstbaumreihen)				
Charakteristik:					
		Bearbeiter:	Freiraumplanung Stoeckl		
lfd. Nummer:	2170	Fläche: in m ²	176	Länge in m:	32
Bestandestyp:	0204 Streuobstbestand (Streuobstwiese/-weide, Obstbaumreihen)				
Charakteristik:					
		Bearbeiter:	Freiraumplanung Stoeckl		
lfd. Nummer:	2171	Fläche: in m ²	423	Länge in m:	47
Bestandestyp:	0204 Streuobstbestand (Streuobstwiese/-weide, Obstbaumreihen)				
Charakteristik:					
		Bearbeiter:	Freiraumplanung Stoeckl		
lfd. Nummer:	2172	Fläche: in m ²	66	Länge in m:	11
Bestandestyp:	0204 Streuobstbestand (Streuobstwiese/-weide, Obstbaumreihen)				
Charakteristik:					
		Bearbeiter:	Freiraumplanung Stoeckl		

lfd. Nummer:	2173	Fläche: in m ²	84	Länge in m:	14
Bestandestyp:	0204 Streuobstbestand (Streuobstwiese/-weide, Obstbaumreihen)				
Charakteristik:					
	Bearbeiter: Freiraumplanung Stoeckl				
lfd. Nummer:	2174	Fläche: in m ²	136	Länge in m:	17
Bestandestyp:	0204 Streuobstbestand (Streuobstwiese/-weide, Obstbaumreihen)				
Charakteristik:					
	Bearbeiter: Freiraumplanung Stoeckl				
lfd. Nummer:	2175	Fläche: in m ²	63	Länge in m:	9
Bestandestyp:	0204 Streuobstbestand (Streuobstwiese/-weide, Obstbaumreihen)				
Charakteristik:					
	Bearbeiter: Freiraumplanung Stoeckl				
lfd. Nummer:	2176	Fläche: in m ²	174	Länge in m:	58
Bestandestyp:	030303 Sukzessionsfläche von frischem artenreichem Magergrünland				
Charakteristik:	Gehölzanflug bis 3m hoch: Schwarzerle, Eiche, Esche; Krautschicht: Himbeere, Brennessel, Knäuelgras				
	Bearbeiter: Freiraumplanung Stoeckl				
lfd. Nummer:	2177	Fläche: in m ²	180	Länge in m:	30
Bestandestyp:	0203 Heckenzug				
Charakteristik:					
	Bearbeiter: Freiraumplanung Stoeckl				
lfd. Nummer:	2178	Fläche: in m ²	987	Länge in m:	141
Bestandestyp:	0206 Baumreihe, Allee				
Charakteristik:					
	Bearbeiter: Freiraumplanung Stoeckl				
lfd. Nummer:	2179	Fläche: in m ²	140	Länge in m:	28
Bestandestyp:	0204 Streuobstbestand (Streuobstwiese/-weide, Obstbaumreihen)				
Charakteristik:					
	Bearbeiter: Freiraumplanung Stoeckl				
lfd. Nummer:	2180	Fläche: in m ²	224	Länge in m:	28
Bestandestyp:	0204 Streuobstbestand (Streuobstwiese/-weide, Obstbaumreihen)				
Charakteristik:					
	Bearbeiter: Freiraumplanung Stoeckl				
lfd. Nummer:	2181	Fläche: in m ²	174	Länge in m:	29
Bestandestyp:	0204 Streuobstbestand (Streuobstwiese/-weide, Obstbaumreihen)				
Charakteristik:					
	Bearbeiter: Freiraumplanung Stoeckl				
lfd. Nummer:	2182	Fläche: in m ²	350	Länge in m:	70
Bestandestyp:	0203 Heckenzug				
Charakteristik:					
	Bearbeiter: Freiraumplanung Stoeckl				
lfd. Nummer:	2183	Fläche: in m ²	510	Länge in m:	102
Bestandestyp:	030303 Sukzessionsfläche von frischem artenreichem Magergrünland				
Charakteristik:	Verbuschung mit Rose; Krautschicht: Glatthafer, Knäuelgras, Brennessel, Wiesenlabkraut				
	Bearbeiter: Freiraumplanung Stoeckl				
lfd. Nummer:	2184	Fläche: in m ²	128	Länge in m:	64
Bestandestyp:	030303 Sukzessionsfläche von frischem artenreichem Magergrünland				
Charakteristik:	Glatthafer, Knäuelgras, Johanniskraut dominieren				
	Bearbeiter: Freiraumplanung Stoeckl				

lfd. Nummer:	2185	Fläche: in m ²	429	Länge in m:	66
Bestandestyp:	0203 Heckenzug				
Charakteristik:					
		Bearbeiter:	Freiraumplanung Stoeckl		
lfd. Nummer:	2186	Fläche: in m ²	325	Länge in m:	65
Bestandestyp:	0203 Heckenzug				
Charakteristik:					
		Bearbeiter:	Freiraumplanung Stoeckl		
lfd. Nummer:	2187	Fläche: in m ²	494	Länge in m:	76
Bestandestyp:	0203 Heckenzug				
Charakteristik:					
		Bearbeiter:	Freiraumplanung Stoeckl		
lfd. Nummer:	2188	Fläche: in m ²	148	Länge in m:	37
Bestandestyp:	0304 Sukzessionsfläche in ehemaligen Intensivgebieten				
Charakteristik:					
		Bearbeiter:	Freiraumplanung Stoeckl		
lfd. Nummer:	2189	Fläche: in m ²	1024	Länge in m:	128
Bestandestyp:	0206 Baumreihe, Allee				
Charakteristik:					
		Bearbeiter:	Freiraumplanung Stoeckl		
lfd. Nummer:	2190	Fläche: in m ²	351	Länge in m:	39
Bestandestyp:	0204 Streuobstbestand (Streuobstwiese/-weide, Obstbaumreihen)				
Charakteristik:					
		Bearbeiter:	Freiraumplanung Stoeckl		
lfd. Nummer:	2191	Fläche: in m ²	548	Länge in m:	73
Bestandestyp:	0204 Streuobstbestand (Streuobstwiese/-weide, Obstbaumreihen)				
Charakteristik:					
		Bearbeiter:	Freiraumplanung Stoeckl		
lfd. Nummer:	2192	Fläche: in m ²	322	Länge in m:	46
Bestandestyp:	0203 Heckenzug				
Charakteristik:					
		Bearbeiter:	Freiraumplanung Stoeckl		
lfd. Nummer:	2193	Fläche: in m ²	108	Länge in m:	12
Bestandestyp:	0204 Streuobstbestand (Streuobstwiese/-weide, Obstbaumreihen)				
Charakteristik:					
		Bearbeiter:	Freiraumplanung Stoeckl		
lfd. Nummer:	2194	Fläche: in m ²	60	Länge in m:	12
Bestandestyp:	0204 Streuobstbestand (Streuobstwiese/-weide, Obstbaumreihen)				
Charakteristik:					
		Bearbeiter:	Freiraumplanung Stoeckl		
lfd. Nummer:	2195	Fläche: in m ²	90	Länge in m:	12
Bestandestyp:	0204 Streuobstbestand (Streuobstwiese/-weide, Obstbaumreihen)				
Charakteristik:					
		Bearbeiter:	Freiraumplanung Stoeckl		
lfd. Nummer:	2196	Fläche: in m ²	120	Länge in m:	15
Bestandestyp:	0204 Streuobstbestand (Streuobstwiese/-weide, Obstbaumreihen)				
Charakteristik:					
		Bearbeiter:	Freiraumplanung Stoeckl		

lfd. Nummer:	2197	Fläche: in m ²	153	Länge in m:	18
Bestandestyp:	0204 Streuobstbestand (Streuobstwiese/-weide, Obstbaumreihen)				
Charakteristik:	Bearbeiter: Freiraumplanung Stoeckl				
lfd. Nummer:	2198	Fläche: in m ²	803	Länge in m:	73
Bestandestyp:	0204 Streuobstbestand (Streuobstwiese/-weide, Obstbaumreihen)				
Charakteristik:	Bearbeiter: Freiraumplanung Stoeckl				
lfd. Nummer:	2199	Fläche: in m ²	345	Länge in m:	115
Bestandestyp:	0204 Streuobstbestand (Streuobstwiese/-weide, Obstbaumreihen)				
Charakteristik:	Bearbeiter: Freiraumplanung Stoeckl				
lfd. Nummer:	2200	Fläche: in m ²	161	Länge in m:	23
Bestandestyp:	0206 Baumreihe, Allee				
Charakteristik:	Bearbeiter: Freiraumplanung Stoeckl				
lfd. Nummer:	2201	Fläche: in m ²	128	Länge in m:	15
Bestandestyp:	0204 Streuobstbestand (Streuobstwiese/-weide, Obstbaumreihen)				
Charakteristik:	Bearbeiter: Freiraumplanung Stoeckl				
lfd. Nummer:	2202	Fläche: in m ²	156	Länge in m:	26
Bestandestyp:	0204 Streuobstbestand (Streuobstwiese/-weide, Obstbaumreihen)				
Charakteristik:	Bearbeiter: Freiraumplanung Stoeckl				
lfd. Nummer:	2203	Fläche: in m ²	196	Länge in m:	28
Bestandestyp:	0203 Heckenzug				
Charakteristik:	Bearbeiter: Freiraumplanung Stoeckl				
lfd. Nummer:	2204	Fläche: in m ²	210	Länge in m:	30
Bestandestyp:	0203 Heckenzug				
Charakteristik:	Bearbeiter: Freiraumplanung Stoeckl				
lfd. Nummer:	2205	Fläche: in m ²	113	Länge in m:	15
Bestandestyp:	0204 Streuobstbestand (Streuobstwiese/-weide, Obstbaumreihen)				
Charakteristik:	Bearbeiter: Freiraumplanung Stoeckl				
lfd. Nummer:	2206	Fläche: in m ²	114	Länge in m:	19
Bestandestyp:	0204 Streuobstbestand (Streuobstwiese/-weide, Obstbaumreihen)				
Charakteristik:	Bearbeiter: Freiraumplanung Stoeckl				
lfd. Nummer:	2207	Fläche: in m ²	200	Länge in m:	25
Bestandestyp:	0204 Streuobstbestand (Streuobstwiese/-weide, Obstbaumreihen)				
Charakteristik:	Bearbeiter: Freiraumplanung Stoeckl				
lfd. Nummer:	2208	Fläche: in m ²	584	Länge in m:	73
Bestandestyp:	0206 Baumreihe, Allee				
Charakteristik:	Bearbeiter: Freiraumplanung Stoeckl				

lfd. Nummer:	2209	Fläche: in m ²	154	Länge in m:	22
Bestandestyp:	0204 Streuobstbestand (Streuobstwiese/-weide, Obstbaumreihen)				
Charakteristik:					
	Bearbeiter: Freiraumplanung Stoeckl				
lfd. Nummer:	2210	Fläche: in m ²	144	Länge in m:	32
Bestandestyp:	0206 Baumreihe, Allee				
Charakteristik:					
	Bearbeiter: Freiraumplanung Stoeckl				
lfd. Nummer:	2211	Fläche: in m ²	30	Länge in m:	20
Bestandestyp:	0206 Baumreihe, Allee				
Charakteristik:					
	Bearbeiter: Freiraumplanung Stoeckl				
lfd. Nummer:	2212	Fläche: in m ²	1072	Länge in m:	134
Bestandestyp:	0204 Streuobstbestand (Streuobstwiese/-weide, Obstbaumreihen)				
Charakteristik:					
	Bearbeiter: Freiraumplanung Stoeckl				
lfd. Nummer:	2213	Fläche: in m ²	120	Länge in m:	15
Bestandestyp:	0204 Streuobstbestand (Streuobstwiese/-weide, Obstbaumreihen)				
Charakteristik:					
	Bearbeiter: Freiraumplanung Stoeckl				
lfd. Nummer:	2214	Fläche: in m ²	248	Länge in m:	31
Bestandestyp:	0204 Streuobstbestand (Streuobstwiese/-weide, Obstbaumreihen)				
Charakteristik:					
	Bearbeiter: Freiraumplanung Stoeckl				
lfd. Nummer:	2215	Fläche: in m ²	1208	Länge in m:	151
Bestandestyp:	0204 Streuobstbestand (Streuobstwiese/-weide, Obstbaumreihen)				
Charakteristik:					
	Bearbeiter: Freiraumplanung Stoeckl				
lfd. Nummer:	2216	Fläche: in m ²	196	Länge in m:	28
Bestandestyp:	0204 Streuobstbestand (Streuobstwiese/-weide, Obstbaumreihen)				
Charakteristik:					
	Bearbeiter: Freiraumplanung Stoeckl				
lfd. Nummer:	2217	Fläche: in m ²	384	Länge in m:	96
Bestandestyp:	030302 Sukzessionsfläche des trockenen Extensivgrünlandes mit oder ohne jüngerem Gehölzaufwuchs				
Charakteristik:	Verbuschende Trockenböschung: Weißdorn und Rose bis 1m hoch; Krautschicht: Glatthafer dominiert, daneben Wiesenlabkraut, Schachtelhalm, Ackerkratzdistel, Möhre				
	Bearbeiter: Freiraumplanung Stoeckl				
lfd. Nummer:	2218	Fläche: in m ²	516	Länge in m:	86
Bestandestyp:	0203 Heckenzug				
Charakteristik:					
	Bearbeiter: Freiraumplanung Stoeckl				
lfd. Nummer:	2219	Fläche: in m ²	341	Länge in m:	31
Bestandestyp:	0204 Streuobstbestand (Streuobstwiese/-weide, Obstbaumreihen)				
Charakteristik:					
	Bearbeiter: Freiraumplanung Stoeckl				
lfd. Nummer:	2220	Fläche: in m ²	192	Länge in m:	32
Bestandestyp:	0204 Streuobstbestand (Streuobstwiese/-weide, Obstbaumreihen)				
Charakteristik:					
	Bearbeiter: Freiraumplanung Stoeckl				

lfd. Nummer:	2221	Fläche: in m ²	272	Länge in m:	34
Bestandestyp:	0204 Streuobstbestand (Streuobstwiese/-weide, Obstbaumreihen)				
Charakteristik:	Bearbeiter: Freiraumplanung Stoeckl				
lfd. Nummer:	2222	Fläche: in m ²	380	Länge in m:	38
Bestandestyp:	0204 Streuobstbestand (Streuobstwiese/-weide, Obstbaumreihen)				
Charakteristik:	Bearbeiter: Freiraumplanung Stoeckl				
lfd. Nummer:	2223	Fläche: in m ²	623	Länge in m:	89
Bestandestyp:	0203 Heckenzug				
Charakteristik:	Bearbeiter: Freiraumplanung Stoeckl				
lfd. Nummer:	2224	Fläche: in m ²	644	Länge in m:	92
Bestandestyp:	0203 Heckenzug				
Charakteristik:	Bearbeiter: Freiraumplanung Stoeckl				
lfd. Nummer:	2225	Fläche: in m ²	90	Länge in m:	30
Bestandestyp:	0203 Heckenzug				
Charakteristik:	Bearbeiter: Freiraumplanung Stoeckl				
lfd. Nummer:	2226	Fläche: in m ²	188	Länge in m:	25
Bestandestyp:	0204 Streuobstbestand (Streuobstwiese/-weide, Obstbaumreihen)				
Charakteristik:	Bearbeiter: Freiraumplanung Stoeckl				
lfd. Nummer:	2227	Fläche: in m ²	96	Länge in m:	24
Bestandestyp:	0204 Streuobstbestand (Streuobstwiese/-weide, Obstbaumreihen)				
Charakteristik:	Bearbeiter: Freiraumplanung Stoeckl				
lfd. Nummer:	2228	Fläche: in m ²	720	Länge in m:	240
Bestandestyp:	0203 Heckenzug				
Charakteristik:	Bearbeiter: Freiraumplanung Stoeckl				
lfd. Nummer:	2229	Fläche: in m ²	75	Länge in m:	15
Bestandestyp:	0204 Streuobstbestand (Streuobstwiese/-weide, Obstbaumreihen)				
Charakteristik:	Bearbeiter: Freiraumplanung Stoeckl				
lfd. Nummer:	2230	Fläche: in m ²	92	Länge in m:	23
Bestandestyp:	0204 Streuobstbestand (Streuobstwiese/-weide, Obstbaumreihen)				
Charakteristik:	Bearbeiter: Freiraumplanung Stoeckl				
lfd. Nummer:	2231	Fläche: in m ²	126	Länge in m:	14
Bestandestyp:	0204 Streuobstbestand (Streuobstwiese/-weide, Obstbaumreihen)				
Charakteristik:	Bearbeiter: Freiraumplanung Stoeckl				
lfd. Nummer:	2232	Fläche: in m ²	6710	Länge in m:	2684
Bestandestyp:	0202 Uferbegleitgehölz				
Charakteristik:	2,5m breit; Baumschicht 15m hoch: Esche, Traubenkirsche, Schwarzerle, Hainbuche, Bergahorn; Strauchschicht 3m hoch: Holer, Hasel, Schwarzerle, Bergulme; Krautschicht: Brennessel, Gundermann, Nelkenwurz; Krautsaum schmal				
	Bearbeiter: Freiraumplanung Stoeckl				

lfd. Nummer:	2233	Fläche: in m ²	5714	Länge in m:	2857
Bestandestyp:	0402 Fließendes Gewässer				
Charakteristik:	Bach naturnah: 2m breit, 3cm tief, rasch fließend, gewundener Verlauf, Ufer steil, Schotterbänke, Sediment Korngröße 5cm				
	Bearbeiter: Freiraumplanung Stoeckl				
lfd. Nummer:	2234	Fläche: in m ²	310	Länge in m:	310
Bestandestyp:	0402 Fließendes Gewässer				
Charakteristik:	naturnaher Bach: 1m breit, 2cm tief, rasch fließend, gestreckter Verlauf, Ufer steil bis flach; Sediment schlammig bis kiesig				
	Bearbeiter: Freiraumplanung Stoeckl				
lfd. Nummer:	2235	Fläche: in m ²	2874	Länge in m:	479
Bestandestyp:	0202 Uferbegleitgehölz				
Charakteristik:	6m breit; Baumschicht 20m hoch: Bergahorn, Esche, Schwarzerle, Hybridpappel; Strauchschicht 3m hoch: Grauerle, Hainbuche, Hasel, Esche; Krautschicht: Brennessel dominiert; Krautsaum vorhanden				
	Bearbeiter: Freiraumplanung Stoeckl				
lfd. Nummer:	2236	Fläche: in m ²	534	Länge in m:	534
Bestandestyp:	0402 Fließendes Gewässer				
Charakteristik:	kl. Bach naturnah: 1m breit, 2cm tief, rasch fließend, Ufer steil, z.T. befestigt; Sediment feinkiesig; Nährstoffbelastung				
	Bearbeiter: Freiraumplanung Stoeckl				
lfd. Nummer:	2237	Fläche: in m ²	1733	Länge in m:	693
Bestandestyp:	0202 Uferbegleitgehölz				
Charakteristik:	3m breit; Baumschicht 12m hoch: Esche, Schwarzerle, Bergahorn, Weiden; Strauchschicht 2m hoch: Hasel, Vogelkirsche, Traubenkirsche, Vogelbeere; Krautschicht: Himbeere, Brombeere				
	Bearbeiter: Freiraumplanung Stoeckl				
lfd. Nummer:	2238	Fläche: in m ²	142	Länge in m:	283
Bestandestyp:	0402 Fließendes Gewässer				
Charakteristik:	kleiner Graben, 0,5m breit, 1cm tief, rasch fließend, Ufer steil, Sediment Kies Korngröße 1cm; am gehölzfreien Uferabschnitt interessanter Saum (Reste d. ehem. Feuchtwiesenvegetation); im Quellbereich Reste eines Teiches				
	Bearbeiter: Freiraumplanung Stoeckl				
lfd. Nummer:	2239	Fläche: in m ²	158	Länge in m:	79
Bestandestyp:	0202 Uferbegleitgehölz				
Charakteristik:	2m breit; Baumschicht 12m hoch: Schwarzerle, Esche; Strauchschicht 2m hoch: Gewöhnlicher Schneeball, Scharzerle, Rose; Krautschicht: Himbeere, Brennessel				
	Bearbeiter: Freiraumplanung Stoeckl				
lfd. Nummer:	2240	Fläche: in m ²	353	Länge in m:	705
Bestandestyp:	0402 Fließendes Gewässer				
Charakteristik:	kleiner perennierender Bach - bei Begehung keine Wasserführung; 0,5m breit, Ufer steil, Verlauf gestreckt, Sediment Kies Korngröße 5cm				
	Bearbeiter: Freiraumplanung Stoeckl				
lfd. Nummer:	2241	Fläche: in m ²	1920	Länge in m:	1280
Bestandestyp:	0402 Fließendes Gewässer				
Charakteristik:	Bach naturnah: 1,5m breit, 3cm tief, mäßig rasch fließend, Ufer flach bis steil, mit Schotterbänken; Sediment Kies Korngröße 2cm				
	Bearbeiter: Freiraumplanung Stoeckl				
lfd. Nummer:	2242	Fläche: in m ²	3684	Länge in m:	921
Bestandestyp:	0202 Uferbegleitgehölz				
Charakteristik:	4m breit, Baumschicht 15m hoch: Esche, Schwarzerle, Birke, Bergahorn, Fichte; Strauchschicht 3m hoch: Birke, Traubenkirsche, Gewöhnlicher Schneeball, Bergahorn; Krautschicht: Brennessel dominiert, daneben Gundermann, Waldziest				
	Bearbeiter: Freiraumplanung Stoeckl				

lfd. Nummer:	2243	Fläche: in m ²	375	Länge in m:	250
Bestandestyp:	0402 Fließendes Gewässer				
Charakteristik:	naturnaher Bach: 1,5m breit, 5cm tief, rasch fließend, gewundener Verlauf, Ufer flach bis steil, mit Schotterbänken; Sediment Kies Korngröße 4cm				
	Bearbeiter: Freiraumplanung Stoeckl				
lfd. Nummer:	2244	Fläche: in m ²	994	Länge in m:	497
Bestandestyp:	0202 Uferbegleitgehölz				
Charakteristik:	2m breit; Baumschicht 20m hoch: Esche, Eiche, Schwarzerle; Strauchschicht 4m hoch: Hasel, Vogelbeere, Traubenkirsche, Pfaffenkäppchen, Bergahorn; Krautschicht: Brennessel, Gundermann, Mädesüß, Nelkenwurz; Krautsaum vorhanden				
	Bearbeiter: Freiraumplanung Stoeckl				
lfd. Nummer:	2245	Fläche: in m ²	14500	Länge in m:	7250
Bestandestyp:	0402 Fließendes Gewässer				
Charakteristik:	naturnaher Abschnitt der Antiesen: 2m breit, 20cm tief, rasch fließend, gewundener Verlauf, Ufer flach bis steil mit lokalen Blockwurf-Befestigungen; Schotterbänke; Sediment sandig bis grobschottrig				
	Bearbeiter: Freiraumplanung Stoeckl				
lfd. Nummer:	2246	Fläche: in m ²	45152	Länge in m:	11288
Bestandestyp:	0202 Uferbegleitgehölz				
Charakteristik:	4m breit; Baumschicht 15m hoch: Eiche, Schwarzerle, Weide, Hybridpappel, Esche; Strauchschicht 3m hoch: Grauerle, Weiden, Bergahorn, Vogelkirsche, Vogelbeere, Traubenkirsche, Hasel; Krautschicht: Brennessel, Mädesüß, Nelkenwurz, Rohrglanzgras, Waldziest				
	Bearbeiter: Freiraumplanung Stoeckl				
lfd. Nummer:	2247	Fläche: in m ²	3066	Länge in m:	3066
Bestandestyp:	0402 Fließendes Gewässer				
Charakteristik:	kleiner naturnaher Bach: 1m breit, 2cm tief, langsam fließend; Ufer flach bis steil, Sediment Kies Korngröße 1cm				
	Bearbeiter: Freiraumplanung Stoeckl				
lfd. Nummer:	2248	Fläche: in m ²	7968	Länge in m:	3187
Bestandestyp:	0202 Uferbegleitgehölz				
Charakteristik:	2,5m breit; Baumschicht 10m hoch: Schwarzerle, Esche; Strauchschicht 4m hoch: Traubenkirsche, Schwarzerle; Krautschicht: Brennessel, Mädesüß, Seegras; Krautsaum schmal				
	Bearbeiter: Freiraumplanung Stoeckl				
lfd. Nummer:	2249	Fläche: in m ²	824	Länge in m:	824
Bestandestyp:	0402 Fließendes Gewässer				
Charakteristik:	mäßig naturnaher Bach: 1m breit, 5cm tief, mäßig rasch fließend; Ufer steil, z.T. befestigt (Blöcke); Sediment Kies Korngröße 3cm; Verlauf z.T. begradigt				
	Bearbeiter: Freiraumplanung Stoeckl				
lfd. Nummer:	2250	Fläche: in m ²	1280	Länge in m:	640
Bestandestyp:	0202 Uferbegleitgehölz				
Charakteristik:	2m breit; Baumschicht 20m hoch: Hybridpappel, Schwarzerle, Traubenkirsche, Esche; Strauchschicht 3m hoch: Traubenkirsche, Holler, Schwarzerle, Hopfen; Krautschicht: Brombeere, Brennessel, Mädesüß				
	Bearbeiter: Freiraumplanung Stoeckl				
lfd. Nummer:	2251	Fläche: in m ²	10928	Länge in m:	5464
Bestandestyp:	0402 Fließendes Gewässer				
Charakteristik:	Breitsach: naturnaher Bach: 2m breit, 30cm tief, mäßig rasch fließend; Totholz-Dämme; Ufer steil und hoch; Sediment Schotter und Schlierplatten Korngröße 5cm				
	Bearbeiter: Freiraumplanung Stoeckl				
lfd. Nummer:	2252	Fläche: in m ²	14952	Länge in m:	7476
Bestandestyp:	0202 Uferbegleitgehölz				
Charakteristik:	2m breit; Baumschicht 20m hoch: Esche, Schwarzerle, Bergahorn; Strauchschicht 3m hoch: Pfaffenkäppchen, Bergulme, Weiden, Vogelbeere, Esche; Krautschicht: Brennessel, Waldzwenke, Gundermann, Giersch				
	Bearbeiter: Freiraumplanung Stoeckl				

lfd. Nummer:	2253	Fläche: in m ²	15960	Länge in m:	5320
Bestandestyp:	0202 Uferbegleitgehölz				
Charakteristik:	3m breit; Baumschicht 18m hoch: Esche, Schwarzerle, Bergahorn, Bergulme, Vogelkirsche, Traubenkirsche, Fichte; Strauchschicht 2,5m hoch; Heckenkirsche, Hasel, Traubenkirsche, Liguster, Hainbuche, Tanne; Krautschicht: Gundermann, Waldzwenke, Lungenkraut, Brennessel; Krautsaum schmal				
	Bearbeiter: Freiraumplanung Stoeckl				
lfd. Nummer:	2254	Fläche: in m ²	4389	Länge in m:	2926
Bestandestyp:	0402 Fließendes Gewässer				
Charakteristik:	naturnaher Bach: 1,5m breit, 4cm tief, rasch fließend, Verlauf gestreckt, Ufer steil und hoch, Sediment Schlier				
	Bearbeiter: Freiraumplanung Stoeckl				
lfd. Nummer:	2255	Fläche: in m ²	207	Länge in m:	69
Bestandestyp:	0203 Heckenzug				
Charakteristik:					
	Bearbeiter: Freiraumplanung Stoeckl				
lfd. Nummer:	2256	Fläche: in m ²	918	Länge in m:	153
Bestandestyp:	0203 Heckenzug				
Charakteristik:					
	Bearbeiter: Freiraumplanung Stoeckl				
lfd. Nummer:	2257	Fläche: in m ²	116	Länge in m:	29
Bestandestyp:	0203 Heckenzug				
Charakteristik:					
	Bearbeiter: Freiraumplanung Stoeckl				
lfd. Nummer:	3001	Fläche: in m ²	33664	Länge in m:	443
Bestandestyp:	0103 Laub-Nadel-Mischwald/Laub-Nadelholz-Mischforst				
Charakteristik:					
	Bearbeiter: Freiraumplanung Stoeckl				
lfd. Nummer:	3002	Fläche: in m ²	742	Länge in m:	56
Bestandestyp:	0201 Kleinstwaldfläche ("Feldgehölz"), Gebüsch oder Baumgruppe unter 1000m²				
Charakteristik:	Feldgehölz: Baumschicht 12-25m hoch, Deckung 80%: Hybridpappel, Schwarzerle, Esche; Strauchschicht: 3m hoch, Deckung 15%; Schwarzerle, Bergahorn, Traubenkirsche, Holler; Krautschicht: Brennessel dominiert; Krautsaum vorhanden				
	Bearbeiter: Freiraumplanung Stoeckl				
lfd. Nummer:	3003	Fläche: in m ²	773	Länge in m:	50
Bestandestyp:	0201 Kleinstwaldfläche ("Feldgehölz"), Gebüsch oder Baumgruppe unter 1000m²				
Charakteristik:	Feldgehölz mit kleinem Weiher: Baumschicht 22m hoch, Deckung 70%; Esche; Strauchschicht 4m hoch, 40% Deckung: Traubenkirsche, Bergahorn, Hartriegel, Esche, Ribisel; Krautschicht: Deckung 5%; Himbeere, Waldzwenke, Waldziest, Brennessel; Krautsaum schmal				
	Bearbeiter: Freiraumplanung Stoeckl				
lfd. Nummer:	3004	Fläche: in m ²	10631	Länge in m:	234
Bestandestyp:	0104 Laubwald/Laubholzforst				
Charakteristik:					
	Bearbeiter: Freiraumplanung Stoeckl				
lfd. Nummer:	3005	Fläche: in m ²	11648	Länge in m:	274
Bestandestyp:	0103 Laub-Nadel-Mischwald/Laub-Nadelholz-Mischforst				
Charakteristik:					
	Bearbeiter: Freiraumplanung Stoeckl				
lfd. Nummer:	3006	Fläche: in m ²	3608	Länge in m:	164
Bestandestyp:	0104 Laubwald/Laubholzforst				
Charakteristik:					
	Bearbeiter: Freiraumplanung Stoeckl				

lfd. Nummer:	3007	Fläche: in m ²	1977	Länge in m:	133
Bestandestyp:	0104 Laubwald/Laubholzforst				
Charakteristik:					
	Bearbeiter: Freiraumplanung Stoeckl				
lfd. Nummer:	3008	Fläche: in m ²	2333	Länge in m:	164
Bestandestyp:	0203 Heckenzug				
Charakteristik:					
	Bearbeiter: Freiraumplanung Stoeckl				
lfd. Nummer:	3009	Fläche: in m ²	1659	Länge in m:	95
Bestandestyp:	0104 Laubwald/Laubholzforst				
Charakteristik:					
	Bearbeiter: Freiraumplanung Stoeckl				
lfd. Nummer:	3010	Fläche: in m ²	3555	Länge in m:	160
Bestandestyp:	0104 Laubwald/Laubholzforst				
Charakteristik:					
	Bearbeiter: Freiraumplanung Stoeckl				
lfd. Nummer:	3011	Fläche: in m ²	3676	Länge in m:	129
Bestandestyp:	0103 Laub-Nadel-Mischwald/Laub-Nadelholz-Mischforst				
Charakteristik:					
	Bearbeiter: Freiraumplanung Stoeckl				
lfd. Nummer:	3012	Fläche: in m ²	2034	Länge in m:	146
Bestandestyp:	0103 Laub-Nadel-Mischwald/Laub-Nadelholz-Mischforst				
Charakteristik:					
	Bearbeiter: Freiraumplanung Stoeckl				
lfd. Nummer:	3013	Fläche: in m ²	3159	Länge in m:	111
Bestandestyp:	0104 Laubwald/Laubholzforst				
Charakteristik:					
	Bearbeiter: Freiraumplanung Stoeckl				
lfd. Nummer:	3014	Fläche: in m ²	4666	Länge in m:	229
Bestandestyp:	0104 Laubwald/Laubholzforst				
Charakteristik:					
	Bearbeiter: Freiraumplanung Stoeckl				
lfd. Nummer:	3015	Fläche: in m ²	5869	Länge in m:	503
Bestandestyp:	030303 Sukzessionsfläche von frischem artenreichem Magergrünland				
Charakteristik:	Sukzession auf Bahndamm: Gehölze bis 4m hoch: Hartriegel, Eiche, Esche, Vogelkirsche; Krautschicht: im unteren Bereich Brennessel, im oberen Glatthafer dominant				
	Bearbeiter: Freiraumplanung Stoeckl				
lfd. Nummer:	3016	Fläche: in m ²	197595	Länge in m:	1329
Bestandestyp:	0103 Laub-Nadel-Mischwald/Laub-Nadelholz-Mischforst				
Charakteristik:					
	Bearbeiter: Freiraumplanung Stoeckl				
lfd. Nummer:	3017	Fläche: in m ²	30193	Länge in m:	336
Bestandestyp:	0103 Laub-Nadel-Mischwald/Laub-Nadelholz-Mischforst				
Charakteristik:					
	Bearbeiter: Freiraumplanung Stoeckl				
lfd. Nummer:	3018	Fläche: in m ²	2017	Länge in m:	139
Bestandestyp:	0104 Laubwald/Laubholzforst				
Charakteristik:					
	Bearbeiter: Freiraumplanung Stoeckl				

lfd. Nummer:	3019	Fläche: in m ²	5903	Länge in m:	199
Bestandestyp:	0104 Laubwald/Laubholzforst				
Charakteristik:					
	Bearbeiter: Freiraumplanung Stoeckl				
lfd. Nummer:	3020	Fläche: in m ²	31933	Länge in m:	522
Bestandestyp:	0103 Laub-Nadel-Mischwald/Laub-Nadelholz-Mischforst				
Charakteristik:					
	Bearbeiter: Freiraumplanung Stoeckl				
lfd. Nummer:	3021	Fläche: in m ²	15295	Länge in m:	284
Bestandestyp:	0103 Laub-Nadel-Mischwald/Laub-Nadelholz-Mischforst				
Charakteristik:					
	Bearbeiter: Freiraumplanung Stoeckl				
lfd. Nummer:	3022	Fläche: in m ²	2275	Länge in m:	191
Bestandestyp:	0104 Laubwald/Laubholzforst				
Charakteristik:					
	Bearbeiter: Freiraumplanung Stoeckl				
lfd. Nummer:	3023	Fläche: in m ²	43208	Länge in m:	537
Bestandestyp:	0103 Laub-Nadel-Mischwald/Laub-Nadelholz-Mischforst				
Charakteristik:					
	Bearbeiter: Freiraumplanung Stoeckl				
lfd. Nummer:	3024	Fläche: in m ²	22768	Länge in m:	312
Bestandestyp:	0103 Laub-Nadel-Mischwald/Laub-Nadelholz-Mischforst				
Charakteristik:					
	Bearbeiter: Freiraumplanung Stoeckl				
lfd. Nummer:	3025	Fläche: in m ²	221483	Länge in m:	1205
Bestandestyp:	0102 Nadelwald/Nadelholzforst				
Charakteristik:					
	Bearbeiter: Freiraumplanung Stoeckl				
lfd. Nummer:	3026	Fläche: in m ²	558	Länge in m:	60
Bestandestyp:	0201 Kleinstwaldfläche ("Feldgehölz"), Gebüsch oder Baumgruppe unter 1000m²				
Charakteristik:	Feldgehölz: Baumschicht Deckung 50%, 15m hoch: Esche, Eiche, Traubenkirsche, Hybridpappel; Strauchschicht Deckung 60%, 5m hoch: Birke, Traubenkirsche, Holler, Kastanie, Eiche, Zitterpappel; Krautschicht 30% Deckung: Brennessel, Brombeere, Knäuelgras				
	Bearbeiter: Freiraumplanung Stoeckl				
lfd. Nummer:	3027	Fläche: in m ²	9235	Länge in m:	196
Bestandestyp:	0103 Laub-Nadel-Mischwald/Laub-Nadelholz-Mischforst				
Charakteristik:					
	Bearbeiter: Freiraumplanung Stoeckl				
lfd. Nummer:	3028	Fläche: in m ²	1070	Länge in m:	63
Bestandestyp:	0104 Laubwald/Laubholzforst				
Charakteristik:					
	Bearbeiter: Freiraumplanung Stoeckl				
lfd. Nummer:	3029	Fläche: in m ²	52379	Länge in m:	589
Bestandestyp:	0103 Laub-Nadel-Mischwald/Laub-Nadelholz-Mischforst				
Charakteristik:					
	Bearbeiter: Freiraumplanung Stoeckl				
lfd. Nummer:	3030	Fläche: in m ²	4370	Länge in m:	140
Bestandestyp:	0104 Laubwald/Laubholzforst				
Charakteristik:					
	Bearbeiter: Freiraumplanung Stoeckl				

lfd. Nummer:	3031	Fläche: in m ²	37546	Länge in m:	604
Bestandestyp:	0103 Laub-Nadel-Mischwald/Laub-Nadelholz-Mischforst				
Charakteristik:					
	Bearbeiter: Freiraumplanung Stoeckl				
lfd. Nummer:	3032	Fläche: in m ²	7840	Länge in m:	199
Bestandestyp:	0104 Laubwald/Laubholzforst				
Charakteristik:					
	Bearbeiter: Freiraumplanung Stoeckl				
lfd. Nummer:	3033	Fläche: in m ²	14348	Länge in m:	272
Bestandestyp:	0103 Laub-Nadel-Mischwald/Laub-Nadelholz-Mischforst				
Charakteristik:					
	Bearbeiter: Freiraumplanung Stoeckl				
lfd. Nummer:	3034	Fläche: in m ²	65807	Länge in m:	754
Bestandestyp:	0103 Laub-Nadel-Mischwald/Laub-Nadelholz-Mischforst				
Charakteristik:					
	Bearbeiter: Freiraumplanung Stoeckl				
lfd. Nummer:	3035	Fläche: in m ²	271949	Länge in m:	1468
Bestandestyp:	0102 Nadelwald/Nadelholzforst				
Charakteristik:					
	Bearbeiter: Freiraumplanung Stoeckl				
lfd. Nummer:	3036	Fläche: in m ²	1503	Länge in m:	95
Bestandestyp:	0104 Laubwald/Laubholzforst				
Charakteristik:					
	Bearbeiter: Freiraumplanung Stoeckl				
lfd. Nummer:	3037	Fläche: in m ²	5509	Länge in m:	344
Bestandestyp:	0104 Laubwald/Laubholzforst				
Charakteristik:					
	Bearbeiter: Freiraumplanung Stoeckl				
lfd. Nummer:	3038	Fläche: in m ²	119051	Länge in m:	1173
Bestandestyp:	0103 Laub-Nadel-Mischwald/Laub-Nadelholz-Mischforst				
Charakteristik:					
	Bearbeiter: Freiraumplanung Stoeckl				
lfd. Nummer:	3039	Fläche: in m ²	28177	Länge in m:	347
Bestandestyp:	0102 Nadelwald/Nadelholzforst				
Charakteristik:					
	Bearbeiter: Freiraumplanung Stoeckl				
lfd. Nummer:	3040	Fläche: in m ²	2164	Länge in m:	105
Bestandestyp:	0103 Laub-Nadel-Mischwald/Laub-Nadelholz-Mischforst				
Charakteristik:					
	Bearbeiter: Freiraumplanung Stoeckl				
lfd. Nummer:	3041	Fläche: in m ²	6709	Länge in m:	281
Bestandestyp:	0103 Laub-Nadel-Mischwald/Laub-Nadelholz-Mischforst				
Charakteristik:					
	Bearbeiter: Freiraumplanung Stoeckl				
lfd. Nummer:	3042	Fläche: in m ²	2884	Länge in m:	99
Bestandestyp:	0104 Laubwald/Laubholzforst				
Charakteristik:					
	Bearbeiter: Freiraumplanung Stoeckl				

lfd. Nummer:	3043	Fläche: in m ²	532	Länge in m:	45
Bestandestyp:	0201 Kleinstwaldfläche ("Feldgehölz"), Gebüsch oder Baumgruppe unter 1000m²				
Charakteristik:	Feldgehölz: Baumschicht 8m hoch, Deckung 35%: Esche, Schwarzerle; Strauchschicht 4m hoch, Deckung 70%: Bergahorn, Grauerle, Schwarzerle, Esche; Krautschicht Deckung 80%: Brennessel, Knäuelgras; Krautsaum vorhanden				
	Bearbeiter: Freiraumplanung Stoeckl				
lfd. Nummer:	3044	Fläche: in m ²	4347	Länge in m:	260
Bestandestyp:	0104 Laubwald/Laubholzforst				
Charakteristik:					
	Bearbeiter: Freiraumplanung Stoeckl				
lfd. Nummer:	3045	Fläche: in m ²	1981	Länge in m:	107
Bestandestyp:	0202 Uferbegleitgehölz				
Charakteristik:	3m breit; Baumschicht 18m hoch: Esche, Schwarzerle, Bergahorn, Bergulme, Vogelkirsche, Traubenkirsche, Fichte; Strauchschicht 2,5m hoch; Heckenkirsche, Hasel, Traubenkirsche, Liguster, Hainbuche, Tanne; Krautschicht: Gundermann, Waldzwenke, Lungenkraut, Brennessel; Krautsaum schmal				
	Bearbeiter: Freiraumplanung Stoeckl				
lfd. Nummer:	3046	Fläche: in m ²	1887	Länge in m:	134
Bestandestyp:	0104 Laubwald/Laubholzforst				
Charakteristik:					
	Bearbeiter: Freiraumplanung Stoeckl				
lfd. Nummer:	3047	Fläche: in m ²	190976	Länge in m:	1132
Bestandestyp:	0102 Nadelwald/Nadelholzforst				
Charakteristik:					
	Bearbeiter: Freiraumplanung Stoeckl				
lfd. Nummer:	3048	Fläche: in m ²	1948	Länge in m:	88
Bestandestyp:	0104 Laubwald/Laubholzforst				
Charakteristik:					
	Bearbeiter: Freiraumplanung Stoeckl				
lfd. Nummer:	3049	Fläche: in m ²	36585	Länge in m:	430
Bestandestyp:	0102 Nadelwald/Nadelholzforst				
Charakteristik:					
	Bearbeiter: Freiraumplanung Stoeckl				
lfd. Nummer:	3050	Fläche: in m ²	19866	Länge in m:	274
Bestandestyp:	0102 Nadelwald/Nadelholzforst				
Charakteristik:					
	Bearbeiter: Freiraumplanung Stoeckl				
lfd. Nummer:	3051	Fläche: in m ²	21375	Länge in m:	402
Bestandestyp:	0102 Nadelwald/Nadelholzforst				
Charakteristik:					
	Bearbeiter: Freiraumplanung Stoeckl				
lfd. Nummer:	3052	Fläche: in m ²	2153	Länge in m:	141
Bestandestyp:	0103 Laub-Nadel-Mischwald/Laub-Nadelholz-Mischforst				
Charakteristik:					
	Bearbeiter: Freiraumplanung Stoeckl				
lfd. Nummer:	3053	Fläche: in m ²	25479	Länge in m:	350
Bestandestyp:	0102 Nadelwald/Nadelholzforst				
Charakteristik:					
	Bearbeiter: Freiraumplanung Stoeckl				

lfd. Nummer:	3054	Fläche: in m ²	995	Länge in m:	59
Bestandestyp:	0201 Kleinstwaldfläche ("Feldgehölz"), Gebüsch oder Baumgruppe unter 1000m²				
Charakteristik:	Feldgehölz: Baumschicht 15m hoch, Deckung 85%: Schwarzerle, Esche; Strauchschicht: 2m hoch, Deckung 20%: Holler, Schwarzerle, Pfaffenkappchen; Krautschicht Deckung 80%: Brennessel dominiert, Nelkenwurz, Waldzwenke; Krautsaum vorhanden				
	Bearbeiter: Freiraumplanung Stoeckl				
lfd. Nummer:	3055	Fläche: in m ²	3488	Länge in m:	144
Bestandestyp:	0104 Laubwald/Laubholzforst				
Charakteristik:					
	Bearbeiter: Freiraumplanung Stoeckl				
lfd. Nummer:	3056	Fläche: in m ²	1106	Länge in m:	66
Bestandestyp:	0103 Laub-Nadel-Mischwald/Laub-Nadelholz-Mischforst				
Charakteristik:					
	Bearbeiter: Freiraumplanung Stoeckl				
lfd. Nummer:	3057	Fläche: in m ²	3733	Länge in m:	147
Bestandestyp:	0104 Laubwald/Laubholzforst				
Charakteristik:					
	Bearbeiter: Freiraumplanung Stoeckl				
lfd. Nummer:	3058	Fläche: in m ²	1097	Länge in m:	99
Bestandestyp:	0203 Heckenzug				
Charakteristik:					
	Bearbeiter: Freiraumplanung Stoeckl				
lfd. Nummer:	3059	Fläche: in m ²	715	Länge in m:	86
Bestandestyp:	0203 Heckenzug				
Charakteristik:					
	Bearbeiter: Freiraumplanung Stoeckl				
lfd. Nummer:	3060	Fläche: in m ²	326	Länge in m:	44
Bestandestyp:	0203 Heckenzug				
Charakteristik:					
	Bearbeiter: Freiraumplanung Stoeckl				
lfd. Nummer:	3061	Fläche: in m ²	6515	Länge in m:	240
Bestandestyp:	0103 Laub-Nadel-Mischwald/Laub-Nadelholz-Mischforst				
Charakteristik:					
	Bearbeiter: Freiraumplanung Stoeckl				
lfd. Nummer:	3062	Fläche: in m ²	1266	Länge in m:	146
Bestandestyp:	0203 Heckenzug				
Charakteristik:					
	Bearbeiter: Freiraumplanung Stoeckl				
lfd. Nummer:	3063	Fläche: in m ²	1882	Länge in m:	81
Bestandestyp:	0104 Laubwald/Laubholzforst				
Charakteristik:					
	Bearbeiter: Freiraumplanung Stoeckl				
lfd. Nummer:	3064	Fläche: in m ²	3382	Länge in m:	128
Bestandestyp:	0104 Laubwald/Laubholzforst				
Charakteristik:					
	Bearbeiter: Freiraumplanung Stoeckl				
lfd. Nummer:	3065	Fläche: in m ²	1149	Länge in m:	132
Bestandestyp:	0203 Heckenzug				
Charakteristik:					
	Bearbeiter: Freiraumplanung Stoeckl				

lfd. Nummer:	3066	Fläche: in m ²	962	Länge in m:	168
Bestandestyp:	0203 Heckenzug				
Charakteristik:					
	Bearbeiter: Freiraumplanung Stoeckl				
lfd. Nummer:	3067	Fläche: in m ²	1569	Länge in m:	110
Bestandestyp:	0103 Laub-Nadel-Mischwald/Laub-Nadelholz-Mischforst				
Charakteristik:					
	Bearbeiter: Freiraumplanung Stoeckl				
lfd. Nummer:	3068	Fläche: in m ²	1028	Länge in m:	70
Bestandestyp:	0204 Streuobstbestand (Streuobstwiese/-weide, Obstbaumreihen)				
Charakteristik:					
	Bearbeiter: Freiraumplanung Stoeckl				
lfd. Nummer:	3069	Fläche: in m ²	1224	Länge in m:	68
Bestandestyp:	0204 Streuobstbestand (Streuobstwiese/-weide, Obstbaumreihen)				
Charakteristik:					
	Bearbeiter: Freiraumplanung Stoeckl				
lfd. Nummer:	3070	Fläche: in m ²	2604	Länge in m:	116
Bestandestyp:	0204 Streuobstbestand (Streuobstwiese/-weide, Obstbaumreihen)				
Charakteristik:					
	Bearbeiter: Freiraumplanung Stoeckl				
lfd. Nummer:	3071	Fläche: in m ²	1485	Länge in m:	76
Bestandestyp:	0306 Neubewaldung/Aufforstung				
Charakteristik:					
	Bearbeiter: Freiraumplanung Stoeckl				
lfd. Nummer:	3072	Fläche: in m ²	3699	Länge in m:	162
Bestandestyp:	0104 Laubwald/Laubholzforst				
Charakteristik:					
	Bearbeiter: Freiraumplanung Stoeckl				
lfd. Nummer:	3073	Fläche: in m ²	546	Länge in m:	55
Bestandestyp:	0204 Streuobstbestand (Streuobstwiese/-weide, Obstbaumreihen)				
Charakteristik:					
	Bearbeiter: Freiraumplanung Stoeckl				
lfd. Nummer:	3074	Fläche: in m ²	864	Länge in m:	68
Bestandestyp:	0204 Streuobstbestand (Streuobstwiese/-weide, Obstbaumreihen)				
Charakteristik:					
	Bearbeiter: Freiraumplanung Stoeckl				
lfd. Nummer:	3075	Fläche: in m ²	510	Länge in m:	50
Bestandestyp:	0204 Streuobstbestand (Streuobstwiese/-weide, Obstbaumreihen)				
Charakteristik:					
	Bearbeiter: Freiraumplanung Stoeckl				
lfd. Nummer:	3076	Fläche: in m ²	482	Länge in m:	47
Bestandestyp:	0204 Streuobstbestand (Streuobstwiese/-weide, Obstbaumreihen)				
Charakteristik:					
	Bearbeiter: Freiraumplanung Stoeckl				
lfd. Nummer:	3077	Fläche: in m ²	1162	Länge in m:	80
Bestandestyp:	0204 Streuobstbestand (Streuobstwiese/-weide, Obstbaumreihen)				
Charakteristik:					
	Bearbeiter: Freiraumplanung Stoeckl				

lfd. Nummer:	3078	Fläche: in m ²	1525	Länge in m:	88
Bestandestyp:	0204 Streuobstbestand (Streuobstwiese/-weide, Obstbaumreihen)				
Charakteristik:	Bearbeiter: Freiraumplanung Stoeckl				
lfd. Nummer:	3079	Fläche: in m ²	2087	Länge in m:	94
Bestandestyp:	0204 Streuobstbestand (Streuobstwiese/-weide, Obstbaumreihen)				
Charakteristik:	Bearbeiter: Freiraumplanung Stoeckl				
lfd. Nummer:	3080	Fläche: in m ²	675	Länge in m:	56
Bestandestyp:	0204 Streuobstbestand (Streuobstwiese/-weide, Obstbaumreihen)				
Charakteristik:	Bearbeiter: Freiraumplanung Stoeckl				
lfd. Nummer:	3081	Fläche: in m ²	154	Länge in m:	39
Bestandestyp:	0204 Streuobstbestand (Streuobstwiese/-weide, Obstbaumreihen)				
Charakteristik:	Bearbeiter: Freiraumplanung Stoeckl				
lfd. Nummer:	3082	Fläche: in m ²	5124	Länge in m:	180
Bestandestyp:	0204 Streuobstbestand (Streuobstwiese/-weide, Obstbaumreihen)				
Charakteristik:	Bearbeiter: Freiraumplanung Stoeckl				
lfd. Nummer:	3083	Fläche: in m ²	874	Länge in m:	64
Bestandestyp:	0204 Streuobstbestand (Streuobstwiese/-weide, Obstbaumreihen)				
Charakteristik:	Bearbeiter: Freiraumplanung Stoeckl				
lfd. Nummer:	3084	Fläche: in m ²	669	Länge in m:	53
Bestandestyp:	0204 Streuobstbestand (Streuobstwiese/-weide, Obstbaumreihen)				
Charakteristik:	Bearbeiter: Freiraumplanung Stoeckl				
lfd. Nummer:	3085	Fläche: in m ²	3310	Länge in m:	156
Bestandestyp:	0204 Streuobstbestand (Streuobstwiese/-weide, Obstbaumreihen)				
Charakteristik:	Bearbeiter: Freiraumplanung Stoeckl				
lfd. Nummer:	3086	Fläche: in m ²	1515	Länge in m:	96
Bestandestyp:	0204 Streuobstbestand (Streuobstwiese/-weide, Obstbaumreihen)				
Charakteristik:	Bearbeiter: Freiraumplanung Stoeckl				
lfd. Nummer:	3087	Fläche: in m ²	1199	Länge in m:	75
Bestandestyp:	0204 Streuobstbestand (Streuobstwiese/-weide, Obstbaumreihen)				
Charakteristik:	Bearbeiter: Freiraumplanung Stoeckl				
lfd. Nummer:	3088	Fläche: in m ²	2501	Länge in m:	102
Bestandestyp:	030802 Mesophile, "bunte" Fettwiese und die meisten Magerrasen, -weiden				
Charakteristik:	Mesophile Fettwiese, gemäht: Flockenblume, Ackerwitwenblume, Glatthafer, Goldhafer, Rotklee, Schafgarbe, Löwenzahn; eher nährstoffreich				
	Bearbeiter: Freiraumplanung Stoeckl				
lfd. Nummer:	3089	Fläche: in m ²	1406	Länge in m:	75
Bestandestyp:	0204 Streuobstbestand (Streuobstwiese/-weide, Obstbaumreihen)				
Charakteristik:	Bearbeiter: Freiraumplanung Stoeckl				

lfd. Nummer:	3090	Fläche: in m ²	1031	Länge in m:	67
Bestandestyp:	0204 Streuobstbestand (Streuobstwiese/-weide, Obstbaumreihen)				
Charakteristik:	Bearbeiter: Freiraumplanung Stoeckl				
lfd. Nummer:	3091	Fläche: in m ²	253	Länge in m:	36
Bestandestyp:	0204 Streuobstbestand (Streuobstwiese/-weide, Obstbaumreihen)				
Charakteristik:	Bearbeiter: Freiraumplanung Stoeckl				
lfd. Nummer:	3092	Fläche: in m ²	2650	Länge in m:	103
Bestandestyp:	0204 Streuobstbestand (Streuobstwiese/-weide, Obstbaumreihen)				
Charakteristik:	Bearbeiter: Freiraumplanung Stoeckl				
lfd. Nummer:	3093	Fläche: in m ²	8622	Länge in m:	239
Bestandestyp:	0104 Laubwald/Laubholzforst				
Charakteristik:	Bearbeiter: Freiraumplanung Stoeckl				
lfd. Nummer:	3094	Fläche: in m ²	4177	Länge in m:	190
Bestandestyp:	0204 Streuobstbestand (Streuobstwiese/-weide, Obstbaumreihen)				
Charakteristik:	Bearbeiter: Freiraumplanung Stoeckl				
lfd. Nummer:	3095	Fläche: in m ²	940	Länge in m:	67
Bestandestyp:	0204 Streuobstbestand (Streuobstwiese/-weide, Obstbaumreihen)				
Charakteristik:	Bearbeiter: Freiraumplanung Stoeckl				
lfd. Nummer:	3096	Fläche: in m ²	203	Länge in m:	30
Bestandestyp:	0204 Streuobstbestand (Streuobstwiese/-weide, Obstbaumreihen)				
Charakteristik:	Bearbeiter: Freiraumplanung Stoeckl				
lfd. Nummer:	3097	Fläche: in m ²	391	Länge in m:	40
Bestandestyp:	0201 Kleinstwaldfläche ("Feldgehölz"), Gebüsch oder Baumgruppe unter 1000m²				
Charakteristik:	Feldgehölz: Baumschicht 8m hoch, Deckung 70%: Schwarzerle, Esche; Strauchschicht nicht vorhanden; Krautschicht: Deckung 60%: Brennessel dominiert				
	Bearbeiter: Freiraumplanung Stoeckl				
lfd. Nummer:	3098	Fläche: in m ²	37766	Länge in m:	607
Bestandestyp:	0103 Laub-Nadel-Mischwald/Laub-Nadelholz-Mischforst				
Charakteristik:	Bearbeiter: Freiraumplanung Stoeckl				
lfd. Nummer:	3099	Fläche: in m ²	13018	Länge in m:	594
Bestandestyp:	0202 Uferbegleitgehölz				
Charakteristik:	Baumschicht 20m hoch: Hybridpappel, Schwarzerle, Traubenkirsche, Esche; Strauchschicht 3m hoch: Traubenkirsche, Holler, Schwarzerle, Hopfen; Krautschicht: Brombeere, Brennessel, Mädesüß				
	Bearbeiter: Freiraumplanung Stoeckl				
lfd. Nummer:	3100	Fläche: in m ²	1626	Länge in m:	82
Bestandestyp:	0104 Laubwald/Laubholzforst				
Charakteristik:	Bearbeiter: Freiraumplanung Stoeckl				
lfd. Nummer:	3101	Fläche: in m ²	580	Länge in m:	81
Bestandestyp:	0203 Heckenzug				
Charakteristik:	Bearbeiter: Freiraumplanung Stoeckl				

lfd. Nummer:	3102	Fläche: in m ²	2352	Länge in m:	136
Bestandestyp:	0304 Sukzessionsfläche in ehemaligen Intensivgebieten				
Charakteristik:					
	Bearbeiter: Freiraumplanung Stoeckl				
lfd. Nummer:	3103	Fläche: in m ²	2742	Länge in m:	116
Bestandestyp:	0204 Streuobstbestand (Streuobstwiese/-weide, Obstbaumreihen)				
Charakteristik:					
	Bearbeiter: Freiraumplanung Stoeckl				
lfd. Nummer:	3104	Fläche: in m ²	574	Länge in m:	49
Bestandestyp:	0204 Streuobstbestand (Streuobstwiese/-weide, Obstbaumreihen)				
Charakteristik:					
	Bearbeiter: Freiraumplanung Stoeckl				
lfd. Nummer:	3105	Fläche: in m ²	945	Länge in m:	65
Bestandestyp:	0204 Streuobstbestand (Streuobstwiese/-weide, Obstbaumreihen)				
Charakteristik:					
	Bearbeiter: Freiraumplanung Stoeckl				
lfd. Nummer:	3106	Fläche: in m ²	2504	Länge in m:	138
Bestandestyp:	0204 Streuobstbestand (Streuobstwiese/-weide, Obstbaumreihen)				
Charakteristik:					
	Bearbeiter: Freiraumplanung Stoeckl				
lfd. Nummer:	3107	Fläche: in m ²	224	Länge in m:	35
Bestandestyp:	0204 Streuobstbestand (Streuobstwiese/-weide, Obstbaumreihen)				
Charakteristik:					
	Bearbeiter: Freiraumplanung Stoeckl				
lfd. Nummer:	3108	Fläche: in m ²	1047	Länge in m:	83
Bestandestyp:	0204 Streuobstbestand (Streuobstwiese/-weide, Obstbaumreihen)				
Charakteristik:					
	Bearbeiter: Freiraumplanung Stoeckl				
lfd. Nummer:	3109	Fläche: in m ²	840	Länge in m:	79
Bestandestyp:	0204 Streuobstbestand (Streuobstwiese/-weide, Obstbaumreihen)				
Charakteristik:					
	Bearbeiter: Freiraumplanung Stoeckl				
lfd. Nummer:	3110	Fläche: in m ²	2281	Länge in m:	106
Bestandestyp:	0204 Streuobstbestand (Streuobstwiese/-weide, Obstbaumreihen)				
Charakteristik:					
	Bearbeiter: Freiraumplanung Stoeckl				
lfd. Nummer:	3111	Fläche: in m ²	492	Länge in m:	47
Bestandestyp:	030802 Mesophile, "bunte" Fettwiese und die meisten Magerrasen, -weiden				
Charakteristik:	Mesophile Fettwiese, gemäht: Flockenblume, Ackerwitwenblume, Glatthafer, Goldhafer, Rotklee, Schafgarbe, Löwenzahn; eher nährstoffreich				
	Bearbeiter: Freiraumplanung Stoeckl				
lfd. Nummer:	3112	Fläche: in m ²	12483	Länge in m:	306
Bestandestyp:	0103 Laub-Nadel-Mischwald/Laub-Nadelholz-Mischforst				
Charakteristik:					
	Bearbeiter: Freiraumplanung Stoeckl				
lfd. Nummer:	3113	Fläche: in m ²	9578	Länge in m:	334
Bestandestyp:	0103 Laub-Nadel-Mischwald/Laub-Nadelholz-Mischforst				
Charakteristik:					
	Bearbeiter: Freiraumplanung Stoeckl				

lfd. Nummer:	3114	Fläche: in m ²	1352	Länge in m:	129
Bestandestyp:	030301 Sukzessionsfläche des feuchten und nassen Extensivgrünlandes mit oder ohne jüngeren Gehölzaufwuchs				
Charakteristik:	Bachstaudenflur mit leichtem Gehölzanflug (Schwarzerle, Esche bis 1,5m hoch): Knäuelgras, Brennessel, Himbeere, Mädesüß, Waldsimse				
	Bearbeiter: Freiraumplanung Stoeckl				
lfd. Nummer:	3115	Fläche: in m ²	316	Länge in m:	45
Bestandestyp:	030802 Mesophile, "bunte" Fettwiese und die meisten Magerrasen, -weiden				
Charakteristik:	kleiner, eher trockener Magerwiesenfleck: Glathafer, Schafgarbe, Flockenblume, Wiesenlabkraut				
	Bearbeiter: Freiraumplanung Stoeckl				
lfd. Nummer:	3116	Fläche: in m ²	970	Länge in m:	69
Bestandestyp:	0204 Streuobstbestand (Streuobstwiese/-weide, Obstbaumreihen)				
Charakteristik:					
	Bearbeiter: Freiraumplanung Stoeckl				
lfd. Nummer:	3117	Fläche: in m ²	416	Länge in m:	55
Bestandestyp:	0304 Sukzessionsfläche in ehemaligen Intensivgebieten				
Charakteristik:					
	Bearbeiter: Freiraumplanung Stoeckl				
lfd. Nummer:	3118	Fläche: in m ²	316	Länge in m:	38
Bestandestyp:	0201 Kleinstwaldfläche ("Feldgehölz"), Gebüsch oder Baumgruppe unter 1000m²				
Charakteristik:	Feldgehölz: Baumschicht 25m hoch, Deckung 85%: Eiche, Vogelkirsche; Strauchschicht 3m hoch, Deckung 20%: Vogelbeere, Hasel; Krautschicht Deckung 40%: Waldzwenke dominiert				
	Bearbeiter: Freiraumplanung Stoeckl				
lfd. Nummer:	3119	Fläche: in m ²	88	Länge in m:	21
Bestandestyp:	0304 Sukzessionsfläche in ehemaligen Intensivgebieten				
Charakteristik:					
	Bearbeiter: Freiraumplanung Stoeckl				
lfd. Nummer:	3120	Fläche: in m ²	652	Länge in m:	52
Bestandestyp:	0204 Streuobstbestand (Streuobstwiese/-weide, Obstbaumreihen)				
Charakteristik:					
	Bearbeiter: Freiraumplanung Stoeckl				
lfd. Nummer:	3121	Fläche: in m ²	705	Länge in m:	58
Bestandestyp:	0204 Streuobstbestand (Streuobstwiese/-weide, Obstbaumreihen)				
Charakteristik:					
	Bearbeiter: Freiraumplanung Stoeckl				
lfd. Nummer:	3122	Fläche: in m ²	1294	Länge in m:	81
Bestandestyp:	0204 Streuobstbestand (Streuobstwiese/-weide, Obstbaumreihen)				
Charakteristik:					
	Bearbeiter: Freiraumplanung Stoeckl				
lfd. Nummer:	3123	Fläche: in m ²	762	Länge in m:	57
Bestandestyp:	030303 Sukzessionsfläche von frischem artenreichem Magergrünland				
Charakteristik:	Knäuelgras, Glatthafer, Herbstlöwenzahn dominieren, daneben Ackerwitwenblume, Spitzwegerich, Karthäusernelke, Erdbeere				
	Bearbeiter: Freiraumplanung Stoeckl				
lfd. Nummer:	3124	Fläche: in m ²	684	Länge in m:	56
Bestandestyp:	030303 Sukzessionsfläche von frischem artenreichem Magergrünland				
Charakteristik:	Knäuelgras, Glatthafer, Herbstlöwenzahn dominieren, daneben Ackerwitwenblume, Spitzwegerich, Karthäusernelke, Erdbeere				
	Bearbeiter: Freiraumplanung Stoeckl				

lfd. Nummer:	3125	Fläche: in m ²	347	Länge in m:	37
Bestandestyp:	0201 Kleinstwaldfläche ("Feldgehölz"), Gebüsch oder Baumgruppe unter 1000m²				
Charakteristik:	Feldgehölz: Baum/Strauchschicht: 5m hoch, Deckung 90%: Schwarzerle, Bergahorn, Hasel; Krautschicht nicht vorhanden				
	Bearbeiter: Freiraumplanung Stoeckl				
lfd. Nummer:	3126	Fläche: in m ²	448	Länge in m:	58
Bestandestyp:	030303 Sukzessionsfläche von frischem artenreichem Magergrünland				
Charakteristik:	Knäuelgras, Glatthafer, Herbstlöwenzahn dominieren, daneben Ackerwitwenblume, Spitzwegerich, Karthäusernelke, Erdbeere				
	Bearbeiter: Freiraumplanung Stoeckl				
lfd. Nummer:	3127	Fläche: in m ²	4309	Länge in m:	153
Bestandestyp:	0204 Streuobstbestand (Streuobstwiese/-weide, Obstbaumreihen)				
Charakteristik:					
	Bearbeiter: Freiraumplanung Stoeckl				
lfd. Nummer:	3128	Fläche: in m ²	602	Länge in m:	68
Bestandestyp:	0204 Streuobstbestand (Streuobstwiese/-weide, Obstbaumreihen)				
Charakteristik:					
	Bearbeiter: Freiraumplanung Stoeckl				
lfd. Nummer:	3129	Fläche: in m ²	209	Länge in m:	31
Bestandestyp:	0204 Streuobstbestand (Streuobstwiese/-weide, Obstbaumreihen)				
Charakteristik:					
	Bearbeiter: Freiraumplanung Stoeckl				
lfd. Nummer:	3130	Fläche: in m ²	1602	Länge in m:	100
Bestandestyp:	0204 Streuobstbestand (Streuobstwiese/-weide, Obstbaumreihen)				
Charakteristik:					
	Bearbeiter: Freiraumplanung Stoeckl				
lfd. Nummer:	3131	Fläche: in m ²	507	Länge in m:	45
Bestandestyp:	0204 Streuobstbestand (Streuobstwiese/-weide, Obstbaumreihen)				
Charakteristik:					
	Bearbeiter: Freiraumplanung Stoeckl				
lfd. Nummer:	3132	Fläche: in m ²	816	Länge in m:	71
Bestandestyp:	0204 Streuobstbestand (Streuobstwiese/-weide, Obstbaumreihen)				
Charakteristik:					
	Bearbeiter: Freiraumplanung Stoeckl				
lfd. Nummer:	3133	Fläche: in m ²	9706	Länge in m:	263
Bestandestyp:	0102 Nadelwald/Nadelholzforst				
Charakteristik:					
	Bearbeiter: Freiraumplanung Stoeckl				
lfd. Nummer:	3134	Fläche: in m ²	3852	Länge in m:	149
Bestandestyp:	0204 Streuobstbestand (Streuobstwiese/-weide, Obstbaumreihen)				
Charakteristik:					
	Bearbeiter: Freiraumplanung Stoeckl				
lfd. Nummer:	3135	Fläche: in m ²	1530	Länge in m:	98
Bestandestyp:	030802 Mesophile, "bunte" Fettwiese und die meisten Magerrasen, -weiden				
Charakteristik:	mesophile Pferdeweihe: Flockenblume dominiert, Rotklee, Spitzwegerich, Scharfer Hahnenfuß				
	Bearbeiter: Freiraumplanung Stoeckl				
lfd. Nummer:	3136	Fläche: in m ²	638	Länge in m:	51
Bestandestyp:	0204 Streuobstbestand (Streuobstwiese/-weide, Obstbaumreihen)				
Charakteristik:					
	Bearbeiter: Freiraumplanung Stoeckl				

lfd. Nummer:	3137	Fläche: in m ²	2272	Länge in m:	118
Bestandestyp:	0204 Streuobstbestand (Streuobstwiese/-weide, Obstbaumreihen)				
Charakteristik:					
	Bearbeiter: Freiraumplanung Stoeckl				
lfd. Nummer:	3138	Fläche: in m ²	1632	Länge in m:	107
Bestandestyp:	0204 Streuobstbestand (Streuobstwiese/-weide, Obstbaumreihen)				
Charakteristik:					
	Bearbeiter: Freiraumplanung Stoeckl				
lfd. Nummer:	3139	Fläche: in m ²	571	Länge in m:	53
Bestandestyp:	0204 Streuobstbestand (Streuobstwiese/-weide, Obstbaumreihen)				
Charakteristik:					
	Bearbeiter: Freiraumplanung Stoeckl				
lfd. Nummer:	3140	Fläche: in m ²	172	Länge in m:	33
Bestandestyp:	030802 Mesophile, "bunte" Fettwiese und die meisten Magerrasen, -weiden				
Charakteristik:	Mesophile Fettwiese, gemäht: Flockenblume, Ackerwitwenblume, Glatthafer, Goldhafer, Rotklee, Schafgarbe, Löwenzahn; eher nährstoffreich				
	Bearbeiter: Freiraumplanung Stoeckl				
lfd. Nummer:	3141	Fläche: in m ²	2065	Länge in m:	145
Bestandestyp:	0204 Streuobstbestand (Streuobstwiese/-weide, Obstbaumreihen)				
Charakteristik:					
	Bearbeiter: Freiraumplanung Stoeckl				
lfd. Nummer:	3142	Fläche: in m ²	783	Länge in m:	59
Bestandestyp:	0204 Streuobstbestand (Streuobstwiese/-weide, Obstbaumreihen)				
Charakteristik:					
	Bearbeiter: Freiraumplanung Stoeckl				
lfd. Nummer:	3143	Fläche: in m ²	1993	Länge in m:	89
Bestandestyp:	0204 Streuobstbestand (Streuobstwiese/-weide, Obstbaumreihen)				
Charakteristik:					
	Bearbeiter: Freiraumplanung Stoeckl				
lfd. Nummer:	3144	Fläche: in m ²	537	Länge in m:	54
Bestandestyp:	0204 Streuobstbestand (Streuobstwiese/-weide, Obstbaumreihen)				
Charakteristik:					
	Bearbeiter: Freiraumplanung Stoeckl				
lfd. Nummer:	3145	Fläche: in m ²	600	Länge in m:	63
Bestandestyp:	0204 Streuobstbestand (Streuobstwiese/-weide, Obstbaumreihen)				
Charakteristik:					
	Bearbeiter: Freiraumplanung Stoeckl				
lfd. Nummer:	3146	Fläche: in m ²	337	Länge in m:	41
Bestandestyp:	0204 Streuobstbestand (Streuobstwiese/-weide, Obstbaumreihen)				
Charakteristik:					
	Bearbeiter: Freiraumplanung Stoeckl				
lfd. Nummer:	3147	Fläche: in m ²	603	Länge in m:	50
Bestandestyp:	0204 Streuobstbestand (Streuobstwiese/-weide, Obstbaumreihen)				
Charakteristik:					
	Bearbeiter: Freiraumplanung Stoeckl				
lfd. Nummer:	3148	Fläche: in m ²	278	Länge in m:	34
Bestandestyp:	0204 Streuobstbestand (Streuobstwiese/-weide, Obstbaumreihen)				
Charakteristik:					
	Bearbeiter: Freiraumplanung Stoeckl				

lfd. Nummer:	3149	Fläche: in m ²	1136	Länge in m:	69
Bestandestyp:	0204 Streuobstbestand (Streuobstwiese/-weide, Obstbaumreihen)				
Charakteristik:					
	Bearbeiter: Freiraumplanung Stoeckl				
lfd. Nummer:	3150	Fläche: in m ²	5363	Länge in m:	240
Bestandestyp:	0104 Laubwald/Laubholzforst				
Charakteristik:					
	Bearbeiter: Freiraumplanung Stoeckl				
lfd. Nummer:	3151	Fläche: in m ²	1623	Länge in m:	91
Bestandestyp:	0204 Streuobstbestand (Streuobstwiese/-weide, Obstbaumreihen)				
Charakteristik:					
	Bearbeiter: Freiraumplanung Stoeckl				
lfd. Nummer:	3152	Fläche: in m ²	1313	Länge in m:	76
Bestandestyp:	0204 Streuobstbestand (Streuobstwiese/-weide, Obstbaumreihen)				
Charakteristik:					
	Bearbeiter: Freiraumplanung Stoeckl				
lfd. Nummer:	3153	Fläche: in m ²	259	Länge in m:	36
Bestandestyp:	0204 Streuobstbestand (Streuobstwiese/-weide, Obstbaumreihen)				
Charakteristik:					
	Bearbeiter: Freiraumplanung Stoeckl				
lfd. Nummer:	3154	Fläche: in m ²	2319	Länge in m:	119
Bestandestyp:	0204 Streuobstbestand (Streuobstwiese/-weide, Obstbaumreihen)				
Charakteristik:					
	Bearbeiter: Freiraumplanung Stoeckl				
lfd. Nummer:	3155	Fläche: in m ²	781	Länge in m:	57
Bestandestyp:	0204 Streuobstbestand (Streuobstwiese/-weide, Obstbaumreihen)				
Charakteristik:					
	Bearbeiter: Freiraumplanung Stoeckl				
lfd. Nummer:	3156	Fläche: in m ²	1299	Länge in m:	75
Bestandestyp:	0204 Streuobstbestand (Streuobstwiese/-weide, Obstbaumreihen)				
Charakteristik:					
	Bearbeiter: Freiraumplanung Stoeckl				
lfd. Nummer:	3157	Fläche: in m ²	2004	Länge in m:	109
Bestandestyp:	0204 Streuobstbestand (Streuobstwiese/-weide, Obstbaumreihen)				
Charakteristik:					
	Bearbeiter: Freiraumplanung Stoeckl				
lfd. Nummer:	3158	Fläche: in m ²	298	Länge in m:	35
Bestandestyp:	0204 Streuobstbestand (Streuobstwiese/-weide, Obstbaumreihen)				
Charakteristik:					
	Bearbeiter: Freiraumplanung Stoeckl				
lfd. Nummer:	3159	Fläche: in m ²	3207	Länge in m:	121
Bestandestyp:	0204 Streuobstbestand (Streuobstwiese/-weide, Obstbaumreihen)				
Charakteristik:					
	Bearbeiter: Freiraumplanung Stoeckl				
lfd. Nummer:	3160	Fläche: in m ²	598	Länge in m:	53
Bestandestyp:	0204 Streuobstbestand (Streuobstwiese/-weide, Obstbaumreihen)				
Charakteristik:					
	Bearbeiter: Freiraumplanung Stoeckl				

lfd. Nummer:	3161	Fläche: in m ²	275	Länge in m:	34
Bestandestyp:	030301 Sukzessionsfläche des feuchten und nassen Extensivgrünlandes mit oder ohne jüngerem Gehölzaufwuchs				
Charakteristik:	verlandeter Hofteich: Schilf, Rohrkolben, Mädesüß, Anflug von Esche und Schwarzerle bis 1m				
	Bearbeiter: Freiraumplanung Stoeckl				
lfd. Nummer:	3162	Fläche: in m ²	46991	Länge in m:	657
Bestandestyp:	0102 Nadelwald/Nadelholzforst				
Charakteristik:					
	Bearbeiter: Freiraumplanung Stoeckl				
lfd. Nummer:	3163	Fläche: in m ²	4098	Länge in m:	207
Bestandestyp:	0104 Laubwald/Laubholzforst				
Charakteristik:					
	Bearbeiter: Freiraumplanung Stoeckl				
lfd. Nummer:	3164	Fläche: in m ²	4769	Länge in m:	155
Bestandestyp:	0204 Streuobstbestand (Streuobstwiese/-weide, Obstbaumreihen)				
Charakteristik:					
	Bearbeiter: Freiraumplanung Stoeckl				
lfd. Nummer:	3165	Fläche: in m ²	2056	Länge in m:	171
Bestandestyp:	0104 Laubwald/Laubholzforst				
Charakteristik:					
	Bearbeiter: Freiraumplanung Stoeckl				
lfd. Nummer:	3166	Fläche: in m ²	3822	Länge in m:	123
Bestandestyp:	0204 Streuobstbestand (Streuobstwiese/-weide, Obstbaumreihen)				
Charakteristik:					
	Bearbeiter: Freiraumplanung Stoeckl				
lfd. Nummer:	3167	Fläche: in m ²	2144	Länge in m:	123
Bestandestyp:	0204 Streuobstbestand (Streuobstwiese/-weide, Obstbaumreihen)				
Charakteristik:					
	Bearbeiter: Freiraumplanung Stoeckl				
lfd. Nummer:	3168	Fläche: in m ²	1052	Länge in m:	65
Bestandestyp:	0204 Streuobstbestand (Streuobstwiese/-weide, Obstbaumreihen)				
Charakteristik:					
	Bearbeiter: Freiraumplanung Stoeckl				
lfd. Nummer:	3169	Fläche: in m ²	544	Länge in m:	60
Bestandestyp:	0204 Streuobstbestand (Streuobstwiese/-weide, Obstbaumreihen)				
Charakteristik:					
	Bearbeiter: Freiraumplanung Stoeckl				
lfd. Nummer:	3170	Fläche: in m ²	478	Länge in m:	45
Bestandestyp:	0204 Streuobstbestand (Streuobstwiese/-weide, Obstbaumreihen)				
Charakteristik:					
	Bearbeiter: Freiraumplanung Stoeckl				
lfd. Nummer:	3171	Fläche: in m ²	5669	Länge in m:	224
Bestandestyp:	0104 Laubwald/Laubholzforst				
Charakteristik:					
	Bearbeiter: Freiraumplanung Stoeckl				
lfd. Nummer:	3172	Fläche: in m ²	5722	Länge in m:	150
Bestandestyp:	0307 Feuchtes und nasses Extensivgrünland				
Charakteristik:	mäßig intensive Feuchtwiese: frisch gemäht, daher nicht viel erkennbar: Seggen, Mädesüß, Schachtelhalm				
	Bearbeiter: Freiraumplanung Stoeckl				

lfd. Nummer:	3173	Fläche: in m ²	493	Länge in m:	45
Bestandestyp:	0204 Streuobstbestand (Streuobstwiese/-weide, Obstbaumreihen)				
Charakteristik:					
	Bearbeiter: Freiraumplanung Stoeckl				
lfd. Nummer:	3174	Fläche: in m ²	4944	Länge in m:	176
Bestandestyp:	0204 Streuobstbestand (Streuobstwiese/-weide, Obstbaumreihen)				
Charakteristik:					
	Bearbeiter: Freiraumplanung Stoeckl				
lfd. Nummer:	3175	Fläche: in m ²	2097	Länge in m:	108
Bestandestyp:	030301 Sukzessionsfläche des feuchten und nassen Extensivgrünlandes mit oder ohne jüngerem Gehölzaufwuchs				
Charakteristik:	nährstoffreiche, eher feuchte Staudenbrache: Brennessel dominant, Mädesüß, Knäuelgras, Waldsimse				
	Bearbeiter: Freiraumplanung Stoeckl				
lfd. Nummer:	3176	Fläche: in m ²	6090	Länge in m:	334
Bestandestyp:	0103 Laub-Nadel-Mischwald/Laub-Nadelholz-Mischforst				
Charakteristik:					
	Bearbeiter: Freiraumplanung Stoeckl				
lfd. Nummer:	3177	Fläche: in m ²	2233	Länge in m:	101
Bestandestyp:	0204 Streuobstbestand (Streuobstwiese/-weide, Obstbaumreihen)				
Charakteristik:					
	Bearbeiter: Freiraumplanung Stoeckl				
lfd. Nummer:	3178	Fläche: in m ²	4122	Länge in m:	171
Bestandestyp:	0204 Streuobstbestand (Streuobstwiese/-weide, Obstbaumreihen)				
Charakteristik:					
	Bearbeiter: Freiraumplanung Stoeckl				
lfd. Nummer:	3179	Fläche: in m ²	9405	Länge in m:	314
Bestandestyp:	0102 Nadelwald/Nadelholzforst				
Charakteristik:					
	Bearbeiter: Freiraumplanung Stoeckl				
lfd. Nummer:	3180	Fläche: in m ²	7318	Länge in m:	241
Bestandestyp:	0104 Laubwald/Laubholzforst				
Charakteristik:					
	Bearbeiter: Freiraumplanung Stoeckl				
lfd. Nummer:	3181	Fläche: in m ²	468	Länge in m:	51
Bestandestyp:	0204 Streuobstbestand (Streuobstwiese/-weide, Obstbaumreihen)				
Charakteristik:					
	Bearbeiter: Freiraumplanung Stoeckl				
lfd. Nummer:	3182	Fläche: in m ²	474	Länge in m:	46
Bestandestyp:	0204 Streuobstbestand (Streuobstwiese/-weide, Obstbaumreihen)				
Charakteristik:					
	Bearbeiter: Freiraumplanung Stoeckl				
lfd. Nummer:	3183	Fläche: in m ²	158	Länge in m:	25
Bestandestyp:	0204 Streuobstbestand (Streuobstwiese/-weide, Obstbaumreihen)				
Charakteristik:					
	Bearbeiter: Freiraumplanung Stoeckl				
lfd. Nummer:	3184	Fläche: in m ²	1081	Länge in m:	76
Bestandestyp:	0204 Streuobstbestand (Streuobstwiese/-weide, Obstbaumreihen)				
Charakteristik:					
	Bearbeiter: Freiraumplanung Stoeckl				

lfd. Nummer:	3185	Fläche: in m ²	1332	Länge in m:	78
Bestandestyp:	0204 Streuobstbestand (Streuobstwiese/-weide, Obstbaumreihen)				
Charakteristik:	Bearbeiter: Freiraumplanung Stoeckl				
lfd. Nummer:	3186	Fläche: in m ²	7514	Länge in m:	352
Bestandestyp:	0103 Laub-Nadel-Mischwald/Laub-Nadelholz-Mischforst				
Charakteristik:	Bearbeiter: Freiraumplanung Stoeckl				
lfd. Nummer:	3187	Fläche: in m ²	4631	Länge in m:	214
Bestandestyp:	0204 Streuobstbestand (Streuobstwiese/-weide, Obstbaumreihen)				
Charakteristik:	Bearbeiter: Freiraumplanung Stoeckl				
lfd. Nummer:	3188	Fläche: in m ²	694	Länge in m:	65
Bestandestyp:	0204 Streuobstbestand (Streuobstwiese/-weide, Obstbaumreihen)				
Charakteristik:	Bearbeiter: Freiraumplanung Stoeckl				
lfd. Nummer:	3189	Fläche: in m ²	17965	Länge in m:	298
Bestandestyp:	0103 Laub-Nadel-Mischwald/Laub-Nadelholz-Mischforst				
Charakteristik:	Bearbeiter: Freiraumplanung Stoeckl				
lfd. Nummer:	3190	Fläche: in m ²	14947	Länge in m:	581
Bestandestyp:	0103 Laub-Nadel-Mischwald/Laub-Nadelholz-Mischforst				
Charakteristik:	Bearbeiter: Freiraumplanung Stoeckl				
lfd. Nummer:	3191	Fläche: in m ²	901	Länge in m:	87
Bestandestyp:	0304 Sukzessionsfläche in ehemaligen Intensivgebieten				
Charakteristik:	Bearbeiter: Freiraumplanung Stoeckl				
lfd. Nummer:	3192	Fläche: in m ²	883	Länge in m:	91
Bestandestyp:	0204 Streuobstbestand (Streuobstwiese/-weide, Obstbaumreihen)				
Charakteristik:	Bearbeiter: Freiraumplanung Stoeckl				
lfd. Nummer:	3193	Fläche: in m ²	2628	Länge in m:	107
Bestandestyp:	0204 Streuobstbestand (Streuobstwiese/-weide, Obstbaumreihen)				
Charakteristik:	Bearbeiter: Freiraumplanung Stoeckl				
lfd. Nummer:	3194	Fläche: in m ²	4055	Länge in m:	144
Bestandestyp:	0204 Streuobstbestand (Streuobstwiese/-weide, Obstbaumreihen)				
Charakteristik:	Bearbeiter: Freiraumplanung Stoeckl				
lfd. Nummer:	3195	Fläche: in m ²	1439	Länge in m:	81
Bestandestyp:	0204 Streuobstbestand (Streuobstwiese/-weide, Obstbaumreihen)				
Charakteristik:	Bearbeiter: Freiraumplanung Stoeckl				
lfd. Nummer:	3196	Fläche: in m ²	1882	Länge in m:	89
Bestandestyp:	0204 Streuobstbestand (Streuobstwiese/-weide, Obstbaumreihen)				
Charakteristik:	Bearbeiter: Freiraumplanung Stoeckl				

lfd. Nummer:	3197	Fläche: in m ²	3258	Länge in m:	155
Bestandestyp:	0204 Streuobstbestand (Streuobstwiese/-weide, Obstbaumreihen)				
Charakteristik:	Bearbeiter: Freiraumplanung Stoeckl				
lfd. Nummer:	3198	Fläche: in m ²	694	Länge in m:	52
Bestandestyp:	0204 Streuobstbestand (Streuobstwiese/-weide, Obstbaumreihen)				
Charakteristik:	Bearbeiter: Freiraumplanung Stoeckl				
lfd. Nummer:	3199	Fläche: in m ²	2055	Länge in m:	116
Bestandestyp:	0204 Streuobstbestand (Streuobstwiese/-weide, Obstbaumreihen)				
Charakteristik:	Bearbeiter: Freiraumplanung Stoeckl				
lfd. Nummer:	3200	Fläche: in m ²	3041	Länge in m:	135
Bestandestyp:	0204 Streuobstbestand (Streuobstwiese/-weide, Obstbaumreihen)				
Charakteristik:	Bearbeiter: Freiraumplanung Stoeckl				
lfd. Nummer:	3201	Fläche: in m ²	1734	Länge in m:	148
Bestandestyp:	0204 Streuobstbestand (Streuobstwiese/-weide, Obstbaumreihen)				
Charakteristik:	Bearbeiter: Freiraumplanung Stoeckl				
lfd. Nummer:	3202	Fläche: in m ²	202	Länge in m:	31
Bestandestyp:	0401 Stehendes Gewässer				
Charakteristik:	naturnaher Teich; Ufer flach, Gewässer flach; keine Verlandungsvegetation; Detritusakkumulation				
	Bearbeiter: Freiraumplanung Stoeckl				
lfd. Nummer:	3203	Fläche: in m ²	1264	Länge in m:	103
Bestandestyp:	0204 Streuobstbestand (Streuobstwiese/-weide, Obstbaumreihen)				
Charakteristik:	Bearbeiter: Freiraumplanung Stoeckl				
lfd. Nummer:	3204	Fläche: in m ²	3926	Länge in m:	212
Bestandestyp:	0204 Streuobstbestand (Streuobstwiese/-weide, Obstbaumreihen)				
Charakteristik:	Bearbeiter: Freiraumplanung Stoeckl				
lfd. Nummer:	3205	Fläche: in m ²	2671	Länge in m:	124
Bestandestyp:	0204 Streuobstbestand (Streuobstwiese/-weide, Obstbaumreihen)				
Charakteristik:	Bearbeiter: Freiraumplanung Stoeckl				
lfd. Nummer:	3206	Fläche: in m ²	1121	Länge in m:	70
Bestandestyp:	0204 Streuobstbestand (Streuobstwiese/-weide, Obstbaumreihen)				
Charakteristik:	Bearbeiter: Freiraumplanung Stoeckl				
lfd. Nummer:	3207	Fläche: in m ²	2013	Länge in m:	166
Bestandestyp:	0204 Streuobstbestand (Streuobstwiese/-weide, Obstbaumreihen)				
Charakteristik:	Bearbeiter: Freiraumplanung Stoeckl				
lfd. Nummer:	3208	Fläche: in m ²	575	Länge in m:	60
Bestandestyp:	0204 Streuobstbestand (Streuobstwiese/-weide, Obstbaumreihen)				
Charakteristik:	Bearbeiter: Freiraumplanung Stoeckl				

lfd. Nummer:	3209	Fläche: in m ²	326	Länge in m:	37
Bestandestyp:	0204 Streuobstbestand (Streuobstwiese/-weide, Obstbaumreihen)				
Charakteristik:	Bearbeiter: Freiraumplanung Stoeckl				
lfd. Nummer:	3210	Fläche: in m ²	612	Länge in m:	64
Bestandestyp:	0204 Streuobstbestand (Streuobstwiese/-weide, Obstbaumreihen)				
Charakteristik:	Bearbeiter: Freiraumplanung Stoeckl				
lfd. Nummer:	3211	Fläche: in m ²	4095	Länge in m:	149
Bestandestyp:	0204 Streuobstbestand (Streuobstwiese/-weide, Obstbaumreihen)				
Charakteristik:	Bearbeiter: Freiraumplanung Stoeckl				
lfd. Nummer:	3212	Fläche: in m ²	1970	Länge in m:	87
Bestandestyp:	0204 Streuobstbestand (Streuobstwiese/-weide, Obstbaumreihen)				
Charakteristik:	Bearbeiter: Freiraumplanung Stoeckl				
lfd. Nummer:	3213	Fläche: in m ²	1005	Länge in m:	75
Bestandestyp:	0204 Streuobstbestand (Streuobstwiese/-weide, Obstbaumreihen)				
Charakteristik:	Bearbeiter: Freiraumplanung Stoeckl				
lfd. Nummer:	3214	Fläche: in m ²	313	Länge in m:	38
Bestandestyp:	0204 Streuobstbestand (Streuobstwiese/-weide, Obstbaumreihen)				
Charakteristik:	Bearbeiter: Freiraumplanung Stoeckl				
lfd. Nummer:	3215	Fläche: in m ²	2810	Länge in m:	116
Bestandestyp:	0204 Streuobstbestand (Streuobstwiese/-weide, Obstbaumreihen)				
Charakteristik:	Bearbeiter: Freiraumplanung Stoeckl				
lfd. Nummer:	3216	Fläche: in m ²	2462	Länge in m:	104
Bestandestyp:	0204 Streuobstbestand (Streuobstwiese/-weide, Obstbaumreihen)				
Charakteristik:	Bearbeiter: Freiraumplanung Stoeckl				
lfd. Nummer:	3217	Fläche: in m ²	1944	Länge in m:	109
Bestandestyp:	0204 Streuobstbestand (Streuobstwiese/-weide, Obstbaumreihen)				
Charakteristik:	Bearbeiter: Freiraumplanung Stoeckl				
lfd. Nummer:	3218	Fläche: in m ²	5316	Länge in m:	175
Bestandestyp:	0204 Streuobstbestand (Streuobstwiese/-weide, Obstbaumreihen)				
Charakteristik:	Bearbeiter: Freiraumplanung Stoeckl				
lfd. Nummer:	3219	Fläche: in m ²	1054	Länge in m:	75
Bestandestyp:	0104 Laubwald/Laubholzforst				
Charakteristik:	Bearbeiter: Freiraumplanung Stoeckl				
lfd. Nummer:	3220	Fläche: in m ²	1259	Länge in m:	104
Bestandestyp:	0204 Streuobstbestand (Streuobstwiese/-weide, Obstbaumreihen)				
Charakteristik:	Bearbeiter: Freiraumplanung Stoeckl				

lfd. Nummer:	3221	Fläche: in m ²	811	Länge in m:	78
Bestandestyp:	0204 Streuobstbestand (Streuobstwiese/-weide, Obstbaumreihen)				
Charakteristik:	Bearbeiter: Freiraumplanung Stoeckl				
lfd. Nummer:	3222	Fläche: in m ²	4919	Länge in m:	194
Bestandestyp:	0204 Streuobstbestand (Streuobstwiese/-weide, Obstbaumreihen)				
Charakteristik:	Bearbeiter: Freiraumplanung Stoeckl				
lfd. Nummer:	3223	Fläche: in m ²	1721	Länge in m:	125
Bestandestyp:	0204 Streuobstbestand (Streuobstwiese/-weide, Obstbaumreihen)				
Charakteristik:	Bearbeiter: Freiraumplanung Stoeckl				
lfd. Nummer:	3224	Fläche: in m ²	2992	Länge in m:	203
Bestandestyp:	0204 Streuobstbestand (Streuobstwiese/-weide, Obstbaumreihen)				
Charakteristik:	Bearbeiter: Freiraumplanung Stoeckl				
lfd. Nummer:	3225	Fläche: in m ²	1586	Länge in m:	80
Bestandestyp:	0204 Streuobstbestand (Streuobstwiese/-weide, Obstbaumreihen)				
Charakteristik:	Bearbeiter: Freiraumplanung Stoeckl				
lfd. Nummer:	3226	Fläche: in m ²	360	Länge in m:	49
Bestandestyp:	0203 Heckenzug				
Charakteristik:	Bearbeiter: Freiraumplanung Stoeckl				
lfd. Nummer:	3227	Fläche: in m ²	1009	Länge in m:	67
Bestandestyp:	0204 Streuobstbestand (Streuobstwiese/-weide, Obstbaumreihen)				
Charakteristik:	Bearbeiter: Freiraumplanung Stoeckl				
lfd. Nummer:	3228	Fläche: in m ²	550	Länge in m:	47
Bestandestyp:	0204 Streuobstbestand (Streuobstwiese/-weide, Obstbaumreihen)				
Charakteristik:	Bearbeiter: Freiraumplanung Stoeckl				
lfd. Nummer:	3229	Fläche: in m ²	1177	Länge in m:	71
Bestandestyp:	0204 Streuobstbestand (Streuobstwiese/-weide, Obstbaumreihen)				
Charakteristik:	Bearbeiter: Freiraumplanung Stoeckl				
lfd. Nummer:	3230	Fläche: in m ²	2615	Länge in m:	105
Bestandestyp:	030301 Sukzessionsfläche des feuchten und nassen Extensivgrünlandes mit oder ohne jüngerem Gehölzaufwuchs				
Charakteristik:	Brennessel-Schilf-Feuchtstaudenflur mit ca. 5m hohen Gehölzen (Schwarzerle, Esche) eingestreut				
	Bearbeiter: Freiraumplanung Stoeckl				
lfd. Nummer:	3231	Fläche: in m ²	468	Länge in m:	41
Bestandestyp:	030301 Sukzessionsfläche des feuchten und nassen Extensivgrünlandes mit oder ohne jüngerem Gehölzaufwuchs				
Charakteristik:	Brennessel-Mädesüß-Bachstaudenflur				
	Bearbeiter: Freiraumplanung Stoeckl				

lfd. Nummer:	3232	Fläche: in m ²	719	Länge in m:	54
Bestandestyp:	0201 Kleinstwaldfläche ("Feldgehölz"), Gebüsch oder Baumgruppe unter 1000m²				
Charakteristik:	Feldgehölz: Baumschicht 12m hoch, Deckung 75%: Esche; Strauchschicht 5m hoch, Deckung 30%: Hasel, Rose, Pfaffenkäppchen; Krautschicht Deckung 30%: Brennessel, Waldzwenke, Nelkenwurz				
	Bearbeiter: Freiraumplanung Stoeckl				
lfd. Nummer:	3233	Fläche: in m ²	563	Länge in m:	52
Bestandestyp:	0204 Streuobstbestand (Streuobstwiese/-weide, Obstbaumreihen)				
Charakteristik:					
	Bearbeiter: Freiraumplanung Stoeckl				
lfd. Nummer:	3234	Fläche: in m ²	163	Länge in m:	26
Bestandestyp:	0204 Streuobstbestand (Streuobstwiese/-weide, Obstbaumreihen)				
Charakteristik:					
	Bearbeiter: Freiraumplanung Stoeckl				
lfd. Nummer:	3235	Fläche: in m ²	350	Länge in m:	49
Bestandestyp:	0203 Heckenzug				
Charakteristik:					
	Bearbeiter: Freiraumplanung Stoeckl				
lfd. Nummer:	3236	Fläche: in m ²	7997	Länge in m:	233
Bestandestyp:	0204 Streuobstbestand (Streuobstwiese/-weide, Obstbaumreihen)				
Charakteristik:					
	Bearbeiter: Freiraumplanung Stoeckl				
lfd. Nummer:	3237	Fläche: in m ²	413	Länge in m:	44
Bestandestyp:	0204 Streuobstbestand (Streuobstwiese/-weide, Obstbaumreihen)				
Charakteristik:					
	Bearbeiter: Freiraumplanung Stoeckl				
lfd. Nummer:	3238	Fläche: in m ²	1020	Länge in m:	74
Bestandestyp:	0104 Laubwald/Laubholzforst				
Charakteristik:					
	Bearbeiter: Freiraumplanung Stoeckl				
lfd. Nummer:	3239	Fläche: in m ²	2660	Länge in m:	104
Bestandestyp:	0204 Streuobstbestand (Streuobstwiese/-weide, Obstbaumreihen)				
Charakteristik:					
	Bearbeiter: Freiraumplanung Stoeckl				
lfd. Nummer:	3240	Fläche: in m ²	2340	Länge in m:	113
Bestandestyp:	0204 Streuobstbestand (Streuobstwiese/-weide, Obstbaumreihen)				
Charakteristik:					
	Bearbeiter: Freiraumplanung Stoeckl				
lfd. Nummer:	3241	Fläche: in m ²	726	Länge in m:	68
Bestandestyp:	0204 Streuobstbestand (Streuobstwiese/-weide, Obstbaumreihen)				
Charakteristik:					
	Bearbeiter: Freiraumplanung Stoeckl				
lfd. Nummer:	3242	Fläche: in m ²	3378	Länge in m:	124
Bestandestyp:	0204 Streuobstbestand (Streuobstwiese/-weide, Obstbaumreihen)				
Charakteristik:					
	Bearbeiter: Freiraumplanung Stoeckl				
lfd. Nummer:	3243	Fläche: in m ²	137	Länge in m:	25
Bestandestyp:	0204 Streuobstbestand (Streuobstwiese/-weide, Obstbaumreihen)				
Charakteristik:					
	Bearbeiter: Freiraumplanung Stoeckl				

lfd. Nummer:	3244	Fläche: in m ²	654	Länge in m:	66
Bestandestyp:	0204 Streuobstbestand (Streuobstwiese/-weide, Obstbaumreihen)				
Charakteristik:					
	Bearbeiter: Freiraumplanung Stoeckl				
lfd. Nummer:	3245	Fläche: in m ²	767	Länge in m:	90
Bestandestyp:	0203 Heckenzug				
Charakteristik:					
	Bearbeiter: Freiraumplanung Stoeckl				
lfd. Nummer:	3246	Fläche: in m ²	2370	Länge in m:	127
Bestandestyp:	0204 Streuobstbestand (Streuobstwiese/-weide, Obstbaumreihen)				
Charakteristik:					
	Bearbeiter: Freiraumplanung Stoeckl				
lfd. Nummer:	3247	Fläche: in m ²	1504	Länge in m:	78
Bestandestyp:	0204 Streuobstbestand (Streuobstwiese/-weide, Obstbaumreihen)				
Charakteristik:					
	Bearbeiter: Freiraumplanung Stoeckl				
lfd. Nummer:	3248	Fläche: in m ²	951	Länge in m:	67
Bestandestyp:	0204 Streuobstbestand (Streuobstwiese/-weide, Obstbaumreihen)				
Charakteristik:					
	Bearbeiter: Freiraumplanung Stoeckl				
lfd. Nummer:	3249	Fläche: in m ²	2948	Länge in m:	152
Bestandestyp:	030301 Sukzessionsfläche des feuchten und nassen Extensivgrünlandes mit oder ohne jüngerem Gehölzaufwuchs				
Charakteristik:	feuchte Brache in Senke: Brennessel, Mädesüß, Waldsimse, Himbeere, Knäuelgras				
	Bearbeiter: Freiraumplanung Stoeckl				
lfd. Nummer:	3250	Fläche: in m ²	246	Länge in m:	33
Bestandestyp:	030303 Sukzessionsfläche von frischem artenreichem Magergrünland				
Charakteristik:	leicht feuchtegetönt: Himbeere, Brennessel, Mädesüß, Knäuelgras, Seegras				
	Bearbeiter: Freiraumplanung Stoeckl				
lfd. Nummer:	3251	Fläche: in m ²	12272	Länge in m:	434
Bestandestyp:	0103 Laub-Nadel-Mischwald/Laub-Nadelholz-Mischforst				
Charakteristik:					
	Bearbeiter: Freiraumplanung Stoeckl				
lfd. Nummer:	3252	Fläche: in m ²	2784	Länge in m:	110
Bestandestyp:	0103 Laub-Nadel-Mischwald/Laub-Nadelholz-Mischforst				
Charakteristik:					
	Bearbeiter: Freiraumplanung Stoeckl				
lfd. Nummer:	3253	Fläche: in m ²	2541	Länge in m:	109
Bestandestyp:	0204 Streuobstbestand (Streuobstwiese/-weide, Obstbaumreihen)				
Charakteristik:					
	Bearbeiter: Freiraumplanung Stoeckl				
lfd. Nummer:	3254	Fläche: in m ²	3678	Länge in m:	156
Bestandestyp:	0204 Streuobstbestand (Streuobstwiese/-weide, Obstbaumreihen)				
Charakteristik:					
	Bearbeiter: Freiraumplanung Stoeckl				
lfd. Nummer:	3255	Fläche: in m ²	275	Länge in m:	61
Bestandestyp:	0203 Heckenzug				
Charakteristik:					
	Bearbeiter: Freiraumplanung Stoeckl				

lfd. Nummer:	3256	Fläche: in m ²	423	Länge in m:	42
Bestandestyp:	0204 Streuobstbestand (Streuobstwiese/-weide, Obstbaumreihen)				
Charakteristik:					
	Bearbeiter: Freiraumplanung Stoeckl				
lfd. Nummer:	3257	Fläche: in m ²	4181	Länge in m:	144
Bestandestyp:	0204 Streuobstbestand (Streuobstwiese/-weide, Obstbaumreihen)				
Charakteristik:					
	Bearbeiter: Freiraumplanung Stoeckl				
lfd. Nummer:	3258	Fläche: in m ²	27335	Länge in m:	378
Bestandestyp:	0603 Deponien				
Charakteristik:					
	Bearbeiter: Freiraumplanung Stoeckl				
lfd. Nummer:	3259	Fläche: in m ²	9891	Länge in m:	214
Bestandestyp:	0603 Deponien				
Charakteristik:					
	Bearbeiter: Freiraumplanung Stoeckl				
lfd. Nummer:	3260	Fläche: in m ²	1928	Länge in m:	86
Bestandestyp:	0204 Streuobstbestand (Streuobstwiese/-weide, Obstbaumreihen)				
Charakteristik:					
	Bearbeiter: Freiraumplanung Stoeckl				
lfd. Nummer:	3261	Fläche: in m ²	6348	Länge in m:	252
Bestandestyp:	0204 Streuobstbestand (Streuobstwiese/-weide, Obstbaumreihen)				
Charakteristik:					
	Bearbeiter: Freiraumplanung Stoeckl				
lfd. Nummer:	3262	Fläche: in m ²	862	Länge in m:	59
Bestandestyp:	0204 Streuobstbestand (Streuobstwiese/-weide, Obstbaumreihen)				
Charakteristik:					
	Bearbeiter: Freiraumplanung Stoeckl				
lfd. Nummer:	3263	Fläche: in m ²	919	Länge in m:	91
Bestandestyp:	0204 Streuobstbestand (Streuobstwiese/-weide, Obstbaumreihen)				
Charakteristik:					
	Bearbeiter: Freiraumplanung Stoeckl				
lfd. Nummer:	3264	Fläche: in m ²	1589	Länge in m:	119
Bestandestyp:	0204 Streuobstbestand (Streuobstwiese/-weide, Obstbaumreihen)				
Charakteristik:					
	Bearbeiter: Freiraumplanung Stoeckl				
lfd. Nummer:	3265	Fläche: in m ²	2953	Länge in m:	185
Bestandestyp:	0203 Heckenzug				
Charakteristik:					
	Bearbeiter: Freiraumplanung Stoeckl				
lfd. Nummer:	3266	Fläche: in m ²	1438	Länge in m:	93
Bestandestyp:	0104 Laubwald/Laubholzforst				
Charakteristik:					
	Bearbeiter: Freiraumplanung Stoeckl				
lfd. Nummer:	3267	Fläche: in m ²	88	Länge in m:	18
Bestandestyp:	0302 Großröhricht und Schilfröhricht				
Charakteristik:					
	Bearbeiter: Freiraumplanung Stoeckl				

lfd. Nummer:	3268	Fläche: in m ²	1482	Länge in m:	92
Bestandestyp:	0204 Streuobstbestand (Streuobstwiese/-weide, Obstbaumreihen)				
Charakteristik:					
	Bearbeiter: Freiraumplanung Stoeckl				
lfd. Nummer:	3269	Fläche: in m ²	2449	Länge in m:	122
Bestandestyp:	0104 Laubwald/Laubholzforst				
Charakteristik:					
	Bearbeiter: Freiraumplanung Stoeckl				
lfd. Nummer:	3270	Fläche: in m ²	933	Länge in m:	61
Bestandestyp:	0204 Streuobstbestand (Streuobstwiese/-weide, Obstbaumreihen)				
Charakteristik:					
	Bearbeiter: Freiraumplanung Stoeckl				
lfd. Nummer:	3271	Fläche: in m ²	693	Länge in m:	64
Bestandestyp:	0204 Streuobstbestand (Streuobstwiese/-weide, Obstbaumreihen)				
Charakteristik:					
	Bearbeiter: Freiraumplanung Stoeckl				
lfd. Nummer:	3272	Fläche: in m ²	614	Länge in m:	58
Bestandestyp:	0204 Streuobstbestand (Streuobstwiese/-weide, Obstbaumreihen)				
Charakteristik:					
	Bearbeiter: Freiraumplanung Stoeckl				
lfd. Nummer:	3273	Fläche: in m ²	2878	Länge in m:	144
Bestandestyp:	0204 Streuobstbestand (Streuobstwiese/-weide, Obstbaumreihen)				
Charakteristik:					
	Bearbeiter: Freiraumplanung Stoeckl				
lfd. Nummer:	3274	Fläche: in m ²	964	Länge in m:	66
Bestandestyp:	0204 Streuobstbestand (Streuobstwiese/-weide, Obstbaumreihen)				
Charakteristik:					
	Bearbeiter: Freiraumplanung Stoeckl				
lfd. Nummer:	3275	Fläche: in m ²	2158	Länge in m:	110
Bestandestyp:	0204 Streuobstbestand (Streuobstwiese/-weide, Obstbaumreihen)				
Charakteristik:					
	Bearbeiter: Freiraumplanung Stoeckl				
lfd. Nummer:	3276	Fläche: in m ²	857	Länge in m:	59
Bestandestyp:	0204 Streuobstbestand (Streuobstwiese/-weide, Obstbaumreihen)				
Charakteristik:					
	Bearbeiter: Freiraumplanung Stoeckl				
lfd. Nummer:	3277	Fläche: in m ²	377	Länge in m:	41
Bestandestyp:	0204 Streuobstbestand (Streuobstwiese/-weide, Obstbaumreihen)				
Charakteristik:					
	Bearbeiter: Freiraumplanung Stoeckl				
lfd. Nummer:	3278	Fläche: in m ²	607	Länge in m:	51
Bestandestyp:	0204 Streuobstbestand (Streuobstwiese/-weide, Obstbaumreihen)				
Charakteristik:					
	Bearbeiter: Freiraumplanung Stoeckl				
lfd. Nummer:	3279	Fläche: in m ²	2537	Länge in m:	103
Bestandestyp:	0401 Stehendes Gewässer				
Charakteristik:	Fischteich naturfern				
	Bearbeiter: Freiraumplanung Stoeckl				

lfd. Nummer:	3280	Fläche: in m ²	1959	Länge in m:	95
Bestandestyp:	0307 Feuchtes und nasses Extensivgrünland				
Charakteristik:	heuer noch nicht gemähte Feuchtwiese (ev. ehem. Teich): Mädesüß, Seggen, Binsen, Kriechender Hahnenfuß, Schachtelhalm; Vorkommen vom Sumpfgrashüpfer; randlich Schilf				
	Bearbeiter: Freiraumplanung Stoeckl				
lfd. Nummer:	3281	Fläche: in m ²	10842	Länge in m:	489
Bestandestyp:	0204 Streuobstbestand (Streuobstwiese/-weide, Obstbaumreihen)				
Charakteristik:					
	Bearbeiter: Freiraumplanung Stoeckl				
lfd. Nummer:	3282	Fläche: in m ²	275	Länge in m:	45
Bestandestyp:	0203 Heckenzug				
Charakteristik:					
	Bearbeiter: Freiraumplanung Stoeckl				
lfd. Nummer:	3283	Fläche: in m ²	5381	Länge in m:	254
Bestandestyp:	0103 Laub-Nadel-Mischwald/Laub-Nadelholz-Mischforst				
Charakteristik:					
	Bearbeiter: Freiraumplanung Stoeckl				
lfd. Nummer:	3284	Fläche: in m ²	1322	Länge in m:	88
Bestandestyp:	0603 Deponien				
Charakteristik:					
	Bearbeiter: Freiraumplanung Stoeckl				
lfd. Nummer:	3285	Fläche: in m ²	479	Länge in m:	45
Bestandestyp:	0204 Streuobstbestand (Streuobstwiese/-weide, Obstbaumreihen)				
Charakteristik:					
	Bearbeiter: Freiraumplanung Stoeckl				
lfd. Nummer:	3286	Fläche: in m ²	2015	Länge in m:	112
Bestandestyp:	0204 Streuobstbestand (Streuobstwiese/-weide, Obstbaumreihen)				
Charakteristik:					
	Bearbeiter: Freiraumplanung Stoeckl				
lfd. Nummer:	3287	Fläche: in m ²	1413	Länge in m:	80
Bestandestyp:	0204 Streuobstbestand (Streuobstwiese/-weide, Obstbaumreihen)				
Charakteristik:					
	Bearbeiter: Freiraumplanung Stoeckl				
lfd. Nummer:	3288	Fläche: in m ²	1090	Länge in m:	83
Bestandestyp:	0306 Neubewaldung/Aufforstung				
Charakteristik:					
	Bearbeiter: Freiraumplanung Stoeckl				
lfd. Nummer:	3289	Fläche: in m ²	2554	Länge in m:	104
Bestandestyp:	0204 Streuobstbestand (Streuobstwiese/-weide, Obstbaumreihen)				
Charakteristik:					
	Bearbeiter: Freiraumplanung Stoeckl				
lfd. Nummer:	3290	Fläche: in m ²	290	Länge in m:	34
Bestandestyp:	0204 Streuobstbestand (Streuobstwiese/-weide, Obstbaumreihen)				
Charakteristik:					
	Bearbeiter: Freiraumplanung Stoeckl				
lfd. Nummer:	3291	Fläche: in m ²	2860	Länge in m:	132
Bestandestyp:	0204 Streuobstbestand (Streuobstwiese/-weide, Obstbaumreihen)				
Charakteristik:					
	Bearbeiter: Freiraumplanung Stoeckl				

lfd. Nummer:	3292	Fläche: in m ²	3023	Länge in m:	155
Bestandestyp:	0204 Streuobstbestand (Streuobstwiese/-weide, Obstbaumreihen)				
Charakteristik:	Bearbeiter: Freiraumplanung Stoeckl				
lfd. Nummer:	3293	Fläche: in m ²	687	Länge in m:	54
Bestandestyp:	0204 Streuobstbestand (Streuobstwiese/-weide, Obstbaumreihen)				
Charakteristik:	Bearbeiter: Freiraumplanung Stoeckl				
lfd. Nummer:	3294	Fläche: in m ²	506	Länge in m:	52
Bestandestyp:	0204 Streuobstbestand (Streuobstwiese/-weide, Obstbaumreihen)				
Charakteristik:	Bearbeiter: Freiraumplanung Stoeckl				
lfd. Nummer:	3295	Fläche: in m ²	14434	Länge in m:	672
Bestandestyp:	0104 Laubwald/Laubholzforst				
Charakteristik:	Bearbeiter: Freiraumplanung Stoeckl				
lfd. Nummer:	3296	Fläche: in m ²	2474	Länge in m:	101
Bestandestyp:	0204 Streuobstbestand (Streuobstwiese/-weide, Obstbaumreihen)				
Charakteristik:	Bearbeiter: Freiraumplanung Stoeckl				
lfd. Nummer:	3297	Fläche: in m ²	525	Länge in m:	58
Bestandestyp:	0201 Kleinstwaldfläche ("Feldgehölz"), Gebüsch oder Baumgruppe unter 1000m²				
Charakteristik:	Feldgehölz: Baum/Strauchschicht 8m hoch, Deckung 75%: Birke, Fichte, Douglasie, Eiche, Esche; Krautschicht Deckung 20%: Brennessel, Himbeere; Krautsaum vorhanden				
	Bearbeiter: Freiraumplanung Stoeckl				
lfd. Nummer:	3298	Fläche: in m ²	1791	Länge in m:	111
Bestandestyp:	0204 Streuobstbestand (Streuobstwiese/-weide, Obstbaumreihen)				
Charakteristik:	Bearbeiter: Freiraumplanung Stoeckl				
lfd. Nummer:	3299	Fläche: in m ²	1106	Länge in m:	77
Bestandestyp:	0204 Streuobstbestand (Streuobstwiese/-weide, Obstbaumreihen)				
Charakteristik:	Bearbeiter: Freiraumplanung Stoeckl				
lfd. Nummer:	3300	Fläche: in m ²	9403	Länge in m:	372
Bestandestyp:	0104 Laubwald/Laubholzforst				
Charakteristik:	Bearbeiter: Freiraumplanung Stoeckl				
lfd. Nummer:	3301	Fläche: in m ²	14418	Länge in m:	332
Bestandestyp:	0103 Laub-Nadel-Mischwald/Laub-Nadelholz-Mischforst				
Charakteristik:	Bearbeiter: Freiraumplanung Stoeckl				
lfd. Nummer:	3302	Fläche: in m ²	1531	Länge in m:	89
Bestandestyp:	0204 Streuobstbestand (Streuobstwiese/-weide, Obstbaumreihen)				
Charakteristik:	Bearbeiter: Freiraumplanung Stoeckl				
lfd. Nummer:	3303	Fläche: in m ²	810	Länge in m:	73
Bestandestyp:	0204 Streuobstbestand (Streuobstwiese/-weide, Obstbaumreihen)				
Charakteristik:	Bearbeiter: Freiraumplanung Stoeckl				

lfd. Nummer:	3304	Fläche: in m ²	1178	Länge in m:	114
Bestandestyp:	0204 Streuobstbestand (Streuobstwiese/-weide, Obstbaumreihen)				
Charakteristik:	Bearbeiter: Freiraumplanung Stoeckl				
lfd. Nummer:	3305	Fläche: in m ²	449	Länge in m:	46
Bestandestyp:	0204 Streuobstbestand (Streuobstwiese/-weide, Obstbaumreihen)				
Charakteristik:	Bearbeiter: Freiraumplanung Stoeckl				
lfd. Nummer:	3306	Fläche: in m ²	1035	Länge in m:	71
Bestandestyp:	0204 Streuobstbestand (Streuobstwiese/-weide, Obstbaumreihen)				
Charakteristik:	Bearbeiter: Freiraumplanung Stoeckl				
lfd. Nummer:	3307	Fläche: in m ²	1190	Länge in m:	95
Bestandestyp:	0204 Streuobstbestand (Streuobstwiese/-weide, Obstbaumreihen)				
Charakteristik:	Bearbeiter: Freiraumplanung Stoeckl				
lfd. Nummer:	3308	Fläche: in m ²	830	Länge in m:	61
Bestandestyp:	0204 Streuobstbestand (Streuobstwiese/-weide, Obstbaumreihen)				
Charakteristik:	Bearbeiter: Freiraumplanung Stoeckl				
lfd. Nummer:	3309	Fläche: in m ²	1504	Länge in m:	79
Bestandestyp:	0204 Streuobstbestand (Streuobstwiese/-weide, Obstbaumreihen)				
Charakteristik:	Bearbeiter: Freiraumplanung Stoeckl				
lfd. Nummer:	3310	Fläche: in m ²	1126	Länge in m:	88
Bestandestyp:	030801 Trocken-, Halbtrockenrasen und Grusfluren einschließlich der bodensauren Halbtrockenrasen und (Silikat-)Grusfluren				
Charakteristik:	Trockene beweidete Böschung mit Rosengebüschen (-1,5m): Knäuelgras, Herbstlöwenzahn, Schwingel, Rispengras, Mausohr-Habichtskraut, Glatthafer, Gänsefingerkraut, Waldlabkraut, Erdbeere, Flockenblume, Möhre; offene Bodenstellen				
	Bearbeiter: Freiraumplanung Stoeckl				
lfd. Nummer:	3311	Fläche: in m ²	1092	Länge in m:	80
Bestandestyp:	0104 Laubwald/Laubholzforst				
Charakteristik:	Bearbeiter: Freiraumplanung Stoeckl				
lfd. Nummer:	3312	Fläche: in m ²	2854	Länge in m:	183
Bestandestyp:	030801 Trocken-, Halbtrockenrasen und Grusfluren einschließlich der bodensauren Halbtrockenrasen und (Silikat-)Grusfluren				
Charakteristik:	Trockene beweidete Böschung mit Rosengebüschen (-1,5m): Knäuelgras, Herbstlöwenzahn, Schwingel, Rispengras, Mausohr-Habichtskraut, Glatthafer, Gänsefingerkraut, Waldlabkraut, Erdbeere, Flockenblume, Möhre; offene Bodenstellen				
	Bearbeiter: Freiraumplanung Stoeckl				
lfd. Nummer:	3313	Fläche: in m ²	6123	Länge in m:	269
Bestandestyp:	0204 Streuobstbestand (Streuobstwiese/-weide, Obstbaumreihen)				
Charakteristik:	Bearbeiter: Freiraumplanung Stoeckl				
lfd. Nummer:	3314	Fläche: in m ²	604	Länge in m:	73
Bestandestyp:	0204 Streuobstbestand (Streuobstwiese/-weide, Obstbaumreihen)				
Charakteristik:	Bearbeiter: Freiraumplanung Stoeckl				

lfd. Nummer:	3315	Fläche: in m ²	3656	Länge in m:	139
Bestandestyp:	0204 Streuobstbestand (Streuobstwiese/-weide, Obstbaumreihen)				
Charakteristik:					
	Bearbeiter: Freiraumplanung Stoeckl				
lfd. Nummer:	3316	Fläche: in m ²	2655	Länge in m:	115
Bestandestyp:	0204 Streuobstbestand (Streuobstwiese/-weide, Obstbaumreihen)				
Charakteristik:					
	Bearbeiter: Freiraumplanung Stoeckl				
lfd. Nummer:	3317	Fläche: in m ²	33636	Länge in m:	757
Bestandestyp:	0103 Laub-Nadel-Mischwald/Laub-Nadelholz-Mischforst				
Charakteristik:					
	Bearbeiter: Freiraumplanung Stoeckl				
lfd. Nummer:	3318	Fläche: in m ²	1269	Länge in m:	70
Bestandestyp:	0204 Streuobstbestand (Streuobstwiese/-weide, Obstbaumreihen)				
Charakteristik:					
	Bearbeiter: Freiraumplanung Stoeckl				
lfd. Nummer:	3319	Fläche: in m ²	156	Länge in m:	30
Bestandestyp:	0401 Stehendes Gewässer				
Charakteristik:	kleine naturferne Fischzuchtanlage				
	Bearbeiter: Freiraumplanung Stoeckl				
lfd. Nummer:	3320	Fläche: in m ²	537	Länge in m:	53
Bestandestyp:	030802 Mesophile, "bunte" Fettwiese und die meisten Magerrasen, -weiden				
Charakteristik:	Mesophile Fettwiese, gemäht: Flockenblume, Ackerwitwenblume, Glatthafer, Goldhafer, Rotklee, Schafgarbe, Löwenzahn; eher nährstoffreich				
	Bearbeiter: Freiraumplanung Stoeckl				
lfd. Nummer:	3321	Fläche: in m ²	122	Länge in m:	23
Bestandestyp:	0201 Kleinstwaldfläche ("Feldgehölz"), Gebüsch oder Baumgruppe unter 1000m²				
Charakteristik:	Feldgehölz: Baum/Strauchschicht 7m hoch, Deckung 90%: Esche, Schwarzerle, Bergahorn, Hybridpappel, Weide, Vogelkirsche, Eiche; Krautschicht 30% Deckung: Himbeere, Brennessel, Karde; Krautsaum vorhanden				
	Bearbeiter: Freiraumplanung Stoeckl				
lfd. Nummer:	3322	Fläche: in m ²	2264	Länge in m:	111
Bestandestyp:	0204 Streuobstbestand (Streuobstwiese/-weide, Obstbaumreihen)				
Charakteristik:					
	Bearbeiter: Freiraumplanung Stoeckl				
lfd. Nummer:	3323	Fläche: in m ²	1840	Länge in m:	91
Bestandestyp:	0204 Streuobstbestand (Streuobstwiese/-weide, Obstbaumreihen)				
Charakteristik:					
	Bearbeiter: Freiraumplanung Stoeckl				
lfd. Nummer:	3324	Fläche: in m ²	9195	Länge in m:	398
Bestandestyp:	0204 Streuobstbestand (Streuobstwiese/-weide, Obstbaumreihen)				
Charakteristik:					
	Bearbeiter: Freiraumplanung Stoeckl				
lfd. Nummer:	3325	Fläche: in m ²	222	Länge in m:	31
Bestandestyp:	0204 Streuobstbestand (Streuobstwiese/-weide, Obstbaumreihen)				
Charakteristik:					
	Bearbeiter: Freiraumplanung Stoeckl				

lfd. Nummer:	3326	Fläche: in m ²	1216	Länge in m:	75
Bestandestyp:	0204 Streuobstbestand (Streuobstwiese/-weide, Obstbaumreihen)				
Charakteristik:	Bearbeiter: Freiraumplanung Stoeckl				
lfd. Nummer:	3327	Fläche: in m ²	1006	Länge in m:	80
Bestandestyp:	0204 Streuobstbestand (Streuobstwiese/-weide, Obstbaumreihen)				
Charakteristik:	Bearbeiter: Freiraumplanung Stoeckl				
lfd. Nummer:	3328	Fläche: in m ²	6207	Länge in m:	195
Bestandestyp:	0204 Streuobstbestand (Streuobstwiese/-weide, Obstbaumreihen)				
Charakteristik:	Bearbeiter: Freiraumplanung Stoeckl				
lfd. Nummer:	3329	Fläche: in m ²	5979	Länge in m:	224
Bestandestyp:	0204 Streuobstbestand (Streuobstwiese/-weide, Obstbaumreihen)				
Charakteristik:	Bearbeiter: Freiraumplanung Stoeckl				
lfd. Nummer:	3330	Fläche: in m ²	5125	Länge in m:	185
Bestandestyp:	0204 Streuobstbestand (Streuobstwiese/-weide, Obstbaumreihen)				
Charakteristik:	Bearbeiter: Freiraumplanung Stoeckl				
lfd. Nummer:	3331	Fläche: in m ²	3007	Länge in m:	132
Bestandestyp:	0104 Laubwald/Laubholzforst				
Charakteristik:	Bearbeiter: Freiraumplanung Stoeckl				
lfd. Nummer:	3332	Fläche: in m ²	276858	Länge in m:	2581
Bestandestyp:	0102 Nadelwald/Nadelholzforst				
Charakteristik:	Bearbeiter: Freiraumplanung Stoeckl				
lfd. Nummer:	3333	Fläche: in m ²	3357	Länge in m:	475
Bestandestyp:	030303 Sukzessionsfläche von frischem artenreichem Magergrünland				
Charakteristik:	Sukzession auf Bahndamm: Gehölze bis 4m hoch: Hartriegel, Eiche, Esche, Vogelkirsche; Krautschicht: im unteren Bereich Brennessel, im oberen Glatthafer dominant				
	Bearbeiter: Freiraumplanung Stoeckl				
lfd. Nummer:	3334	Fläche: in m ²	997	Länge in m:	78
Bestandestyp:	0203 Heckenzug				
Charakteristik:	Bearbeiter: Freiraumplanung Stoeckl				
lfd. Nummer:	3335	Fläche: in m ²	1527	Länge in m:	119
Bestandestyp:	0203 Heckenzug				
Charakteristik:	Bearbeiter: Freiraumplanung Stoeckl				
lfd. Nummer:	3336	Fläche: in m ²	485	Länge in m:	94
Bestandestyp:	030303 Sukzessionsfläche von frischem artenreichem Magergrünland				
Charakteristik:	Sukzession auf Bahndamm: Gehölze bis 4m hoch: Hartriegel, Eiche, Esche, Vogelkirsche; Krautschicht: im unteren Bereich Brennessel, im oberen Glatthafer dominant				
	Bearbeiter: Freiraumplanung Stoeckl				
lfd. Nummer:	3337	Fläche: in m ²	1688	Länge in m:	131
Bestandestyp:	0203 Heckenzug				
Charakteristik:	Bearbeiter: Freiraumplanung Stoeckl				

lfd. Nummer:	3338	Fläche: in m ²	721	Länge in m:	145
Bestandestyp:	030303 Sukzessionsfläche von frischem artenreichem Magergrünland				
Charakteristik:	Sukzession auf Bahndamm: Gehölze bis 4m hoch: Hartriegel, Eiche, Esche, Vogelkirsche; Krautschicht: im unteren Bereich Brennessel, im oberen Glatthafer dominant				
	Bearbeiter: Freiraumplanung Stoeckl				
lfd. Nummer:	3339	Fläche: in m ²	2604	Länge in m:	167
Bestandestyp:	0202 Uferbegleitgehölz				
Charakteristik:	Baumschicht 12m hoch: Schwarzerle, Esche; Strauchschicht 2m hoch: Gewöhnlicher Schneeball, Scharzerle, Rose; Krautschicht: Himbeere, Brennessel				
	Bearbeiter: Freiraumplanung Stoeckl				
lfd. Nummer:	3340	Fläche: in m ²	30521	Länge in m:	1559
Bestandestyp:	0202 Uferbegleitgehölz				
Charakteristik:	Baumschicht 15m hoch: Esche, Traubenkirsche, Schwarzerle, Hainbuche, Bergahorn; Strauchschicht 3m hoch: Holer, Hasel, Schwarzerle, Bergulme; Krautschicht: Brennessel, Gundermann, Nelkenwurz; Krautsaum schmal				
	Bearbeiter: Freiraumplanung Stoeckl				
lfd. Nummer:	3341	Fläche: in m ²	58129	Länge in m:	851
Bestandestyp:	0103 Laub-Nadel-Mischwald/Laub-Nadelholz-Mischforst				
Charakteristik:					
	Bearbeiter: Freiraumplanung Stoeckl				
lfd. Nummer:	3342	Fläche: in m ²	5047	Länge in m:	163
Bestandestyp:	0103 Laub-Nadel-Mischwald/Laub-Nadelholz-Mischforst				
Charakteristik:					
	Bearbeiter: Freiraumplanung Stoeckl				
lfd. Nummer:	3343	Fläche: in m ²	17393	Länge in m:	736
Bestandestyp:	0202 Uferbegleitgehölz				
Charakteristik:	Baumschicht 15m hoch: Esche, Schwarzerle,; Strauchschicht 3m hoch: Holler, Schwarzerle; Krautschicht: Waldzwenke, Brombeere, Brennessel; Krautsaum schmal				
	Bearbeiter: Freiraumplanung Stoeckl				
lfd. Nummer:	3344	Fläche: in m ²	1079	Länge in m:	75
Bestandestyp:	0103 Laub-Nadel-Mischwald/Laub-Nadelholz-Mischforst				
Charakteristik:					
	Bearbeiter: Freiraumplanung Stoeckl				
lfd. Nummer:	3345	Fläche: in m ²	14109	Länge in m:	708
Bestandestyp:	0202 Uferbegleitgehölz				
Charakteristik:	Baumschicht 15m hoch: Esche, Schwarzerle, Birke, Bergahorn, Fichte; Strauchschicht 3m hoch: Birke, Traubenkirsche, Gewöhnlicher Schneeball, Bergahorn; Krautschicht: Brennessel dominiert, daneben Gundermann, Waldziest				
	Bearbeiter: Freiraumplanung Stoeckl				
lfd. Nummer:	3346	Fläche: in m ²	45938	Länge in m:	1590
Bestandestyp:	0202 Uferbegleitgehölz				
Charakteristik:	Baumschicht 15m hoch: Esche, Schwarzerle, Birke, Bergahorn, Fichte; Strauchschicht 3m hoch: Birke, Traubenkirsche, Gewöhnlicher Schneeball, Bergahorn; Krautschicht: Brennessel dominiert, daneben Gundermann, Waldziest				
	Bearbeiter: Freiraumplanung Stoeckl				
lfd. Nummer:	3347	Fläche: in m ²	32709	Länge in m:	1351
Bestandestyp:	0202 Uferbegleitgehölz				
Charakteristik:	Baumschicht 15m hoch: Eiche, Schwarzerle, Weide, Hybridpappel, Esche; Strauchschicht 3m hoch: Grauerle, Weiden, Bergahorn, Vogelkirsche, Vogelbeere, Traubenkirsche, Hasel; Krautschicht: Brennessel, Mädesüß, Nelkenwurz, Rohrglanzgras, Waldziest				
	Bearbeiter: Freiraumplanung Stoeckl				

lfd. Nummer:	3348	Fläche: in m ²	51732	Länge in m:	1948
Bestandestyp:	0202 Uferbegleitgehölz				
Charakteristik:	Baumschicht 20m hoch: Esche, Schwarzerle, Bergahorn; Strauchschicht 3m hoch: Pfaffenkäppchen, Bergulme, Weiden, Vogelbeere, Esche; Krautschicht: Brennessel, Waldzwenke, Gundermann, Giersch				
	Bearbeiter: Freiraumplanung Stoeckl				
lfd. Nummer:	3349	Fläche: in m ²	264	Länge in m:	37
Bestandestyp:	0203 Heckenzug				
Charakteristik:					
	Bearbeiter: Freiraumplanung Stoeckl				
lfd. Nummer:	3350	Fläche: in m ²	1018	Länge in m:	83
Bestandestyp:	0203 Heckenzug				
Charakteristik:					
	Bearbeiter: Freiraumplanung Stoeckl				
lfd. Nummer:	4001	Fläche: in m ²	153	Länge in m:	51
Bestandestyp:	0210 Markante (landschaftsprägende) Geländeböschung				
Charakteristik:	1,5m hoch, 2,5m breit, mäßig steil, mit Obstbäumen				
	Bearbeiter: Freiraumplanung Stoeckl				
lfd. Nummer:	4002	Fläche: in m ²	144	Länge in m:	48
Bestandestyp:	0210 Markante (landschaftsprägende) Geländeböschung				
Charakteristik:	1,5m hoch, 2,5m breit, mäßig steil, mit Wiese und Obstbäume				
	Bearbeiter: Freiraumplanung Stoeckl				
lfd. Nummer:	4003	Fläche: in m ²	298	Länge in m:	149
Bestandestyp:	0210 Markante (landschaftsprägende) Geländeböschung				
Charakteristik:	1,5m hoch, 2,5m breit, mäßig steil, mit gemähter Wiese/Straßengraben				
	Bearbeiter: Freiraumplanung Stoeckl				
lfd. Nummer:	4004	Fläche: in m ²	392	Länge in m:	98
Bestandestyp:	0210 Markante (landschaftsprägende) Geländeböschung				
Charakteristik:	2m hoch, 3,5m breit, mäßig steil, mit Wiese				
	Bearbeiter: Freiraumplanung Stoeckl				
lfd. Nummer:	4005	Fläche: in m ²	375	Länge in m:	125
Bestandestyp:	0210 Markante (landschaftsprägende) Geländeböschung				
Charakteristik:	2m hoch, 3m breit, mäßig steil, mit Intensivwiesensukzession				
	Bearbeiter: Freiraumplanung Stoeckl				
lfd. Nummer:	4006	Fläche: in m ²	244	Länge in m:	122
Bestandestyp:	0210 Markante (landschaftsprägende) Geländeböschung				
Charakteristik:	1m hoch, 1,5m breit, mäßig steil, mit Wiese				
	Bearbeiter: Freiraumplanung Stoeckl				
lfd. Nummer:	4007	Fläche: in m ²	168	Länge in m:	56
Bestandestyp:	0210 Markante (landschaftsprägende) Geländeböschung				
Charakteristik:	2m hoch, 3m breit, mäßig steil bis steil, mit Magerwiesensukzession				
	Bearbeiter: Freiraumplanung Stoeckl				
lfd. Nummer:	4008	Fläche: in m ²	261	Länge in m:	87
Bestandestyp:	0210 Markante (landschaftsprägende) Geländeböschung				
Charakteristik:	2m hoch, 3m breit, mäßig steil bis steil, mit Magerwiesensukzession				
	Bearbeiter: Freiraumplanung Stoeckl				
lfd. Nummer:	4009	Fläche: in m ²	500	Länge in m:	100
Bestandestyp:	0210 Markante (landschaftsprägende) Geländeböschung				
Charakteristik:	3m hoch, 5m breit, mäßig steil, mit Wiese				
	Bearbeiter: Freiraumplanung Stoeckl				

lfd. Nummer:	4010	Fläche: in m ²	510	Länge in m:	102
Bestandestyp:	0210 Markante (landschaftsprägende) Geländeböschung				
Charakteristik:	Hoher Rain mit frischer Wiesensukzession: 3m hoch, 4,5m breit, mäßig steil				
	Bearbeiter: Freiraumplanung Stoeckl				
lfd. Nummer:	4011	Fläche: in m ²	128	Länge in m:	64
Bestandestyp:	0210 Markante (landschaftsprägende) Geländeböschung				
Charakteristik:	Stufenrain 1,5m hoch, 2m breit, steil, mit frischer Wiesensukzession				
	Bearbeiter: Freiraumplanung Stoeckl				
lfd. Nummer:	4012	Fläche: in m ²	608	Länge in m:	152
Bestandestyp:	0210 Markante (landschaftsprägende) Geländeböschung				
Charakteristik:	2m hoch, 4m breit, mäßig steil, mit Intensivwiesensukzession, Hecke, Großröhricht				
	Bearbeiter: Freiraumplanung Stoeckl				
lfd. Nummer:	4013	Fläche: in m ²	324	Länge in m:	162
Bestandestyp:	0210 Markante (landschaftsprägende) Geländeböschung				
Charakteristik:	1,5m hoch, 2m breit, mäßig steil, mit Wiese				
	Bearbeiter: Freiraumplanung Stoeckl				
lfd. Nummer:	4014	Fläche: in m ²	364	Länge in m:	91
Bestandestyp:	0210 Markante (landschaftsprägende) Geländeböschung				
Charakteristik:	2,5m hoch, 4m breit, mäßig steil, mit Hecke und Wiese				
	Bearbeiter: Freiraumplanung Stoeckl				
lfd. Nummer:	4015	Fläche: in m ²	604	Länge in m:	151
Bestandestyp:	0210 Markante (landschaftsprägende) Geländeböschung				
Charakteristik:	2,5m hoch, 4m breit, mäßig steil, mit Hecke und Wiese				
	Bearbeiter: Freiraumplanung Stoeckl				
lfd. Nummer:	4016	Fläche: in m ²	176	Länge in m:	44
Bestandestyp:	0210 Markante (landschaftsprägende) Geländeböschung				
Charakteristik:	2m hoch, 4m breit, mäßig steil, mit Hecke und trockener Wiesensukzession				
	Bearbeiter: Freiraumplanung Stoeckl				
lfd. Nummer:	4017	Fläche: in m ²	728	Länge in m:	182
Bestandestyp:	0210 Markante (landschaftsprägende) Geländeböschung				
Charakteristik:	2m hoch, 4m breit, mäßig steil, mit Hecke und trockener Wiesensukzession				
	Bearbeiter: Freiraumplanung Stoeckl				
lfd. Nummer:	4018	Fläche: in m ²	234	Länge in m:	117
Bestandestyp:	0210 Markante (landschaftsprägende) Geländeböschung				
Charakteristik:	gemähter Stufenrain: 1,5m hoch, 2m breit, steil				
	Bearbeiter: Freiraumplanung Stoeckl				
lfd. Nummer:	5001	Fläche: in m ²	2927	Länge in m:	187
Bestandestyp:	0210 Markante (landschaftsprägende) Geländeböschung				
Charakteristik:	7m hoch, 10m breit, mäßig steil, mit frischer Wiesensukzession				
	Bearbeiter: Freiraumplanung Stoeckl				
lfd. Nummer:	5002	Fläche: in m ²	1945	Länge in m:	143
Bestandestyp:	0210 Markante (landschaftsprägende) Geländeböschung				
Charakteristik:	7m hoch, 9m breit, mäßig steil bis steil, mit Laubwald				
	Bearbeiter: Freiraumplanung Stoeckl				
lfd. Nummer:	5003	Fläche: in m ²	350	Länge in m:	49
Bestandestyp:	0210 Markante (landschaftsprägende) Geländeböschung				
Charakteristik:	2m hoch, 3,5m breit, mäßig steil				
	Bearbeiter: Freiraumplanung Stoeckl				

lfd. Nummer: **5004** Fläche: in m² **5671** Länge in m: **202**
 Bestandestyp: **0210 Markante (landschaftsprägende) Geländeböschung**
 Charakteristik: 10m hoch, 20m breit, mäßig steil, mit Hecke und Weide
 Bearbeiter: Freiraumplanung Stoeckl

lfd. Nummer: **5005** Fläche: in m² **866** Länge in m: **99**
 Bestandestyp: **0210 Markante (landschaftsprägende) Geländeböschung**
 Charakteristik: 2,5m hoch, 4m breit, mäßig steil, mit Hecke, frischer Wiesensukzession, und Feldgehölz
 Bearbeiter: Freiraumplanung Stoeckl

lfd. Nummer: **5006** Fläche: in m² **529** Länge in m: **58**
 Bestandestyp: **0210 Markante (landschaftsprägende) Geländeböschung**
 Charakteristik: 6m hoch, 8m breit, mäßig steil, mit Feldgehölz
 Bearbeiter: Freiraumplanung Stoeckl

lfd. Nummer: **5007** Fläche: in m² **1844** Länge in m: **189**
 Bestandestyp: **0210 Markante (landschaftsprägende) Geländeböschung**
 Charakteristik: Hohlweg- bzw. Bachböschung: bis 12m hoch und 18m breit, mäßig steil bis senkrecht (im Hohlwegbereich); mit Hecke, Laubwald und extensivem Trockengrünland
 Bearbeiter: Freiraumplanung Stoeckl

lfd. Nummer: **5008** Fläche: in m² **4448** Länge in m: **334**
 Bestandestyp: **0210 Markante (landschaftsprägende) Geländeböschung**
 Charakteristik: Hohlweg- bzw. Bachböschung: bis 12m hoch und 18m breit, mäßig steil bis senkrecht (im Hohlwegbereich); mit Hecke, Laubwald und extensivem Trockengrünland
 Bearbeiter: Freiraumplanung Stoeckl