



LAND

OBERÖSTERREICH

Naturraumkartierung Oberösterreich

Landschaftserhebung
Gemeinde Ebensee



natur:raum
Naturraumkartierung Oberösterreich

Endbericht



Land Oberösterreich

NATUR

Naturraumkartierung Oberösterreich

Landschaftserhebung
Gemeinde Ebensee

Endbericht

Kirchdorf an der Krems, 2005

natur:raum
Naturraumkartierung Oberösterreich



Projektleitung Naturraumkartierung Oberösterreich:

Mag. Kurt Rußmann

Projektbetreuung Landschaftserhebungen:

Mag. Günter Dorninger

EDV/GIS-Betreuung

Mag. Günter Dorninger

Auftragnehmer:



Büro Lebensraum
Brandweiner-Schrott KEG
Übersbach 148
8280 Fürstenfeld

Bearbeiter:

DI Gabriele Bassler

im Auftrag des Landes Oberösterreich,
Naturschutzabteilung – Naturraumkartierung OÖ

Fotos der Titelseite:

Foto links: Offensee

Foto rechts: Ortsgebiet Ebensee mit Kalvarienbergkirche und Rindbach

Fotonachweis:

DI Gabriele Bassler, DI Andrea Lichtenecker

Redaktion:

Mag. Günter Dorninger, Mag. Kurt Rußmann

Impressum:

Medieninhaber: Land Oberösterreich

Herausgeber:

Amt der O.ö. Landesregierung

Naturschutzabteilung – Naturraumkartierung Oberösterreich

4560 Kirchdorf an der Krems

Tel.: +43 7582 685 533

Fax: +43 7582 685 399

E-Mail: biokart.post@ooe.gv.at

Graphische Gestaltung: Mag. Günter Dorninger

Herstellung: Eigenvervielfältigung

Kirchdorf a. d. Krems, Jänner 2006

© Alle Rechte, insbesondere das Recht der
Vervielfältigung, Verbreitung oder Verwertung bleiben
dem Land Oberösterreich vorbehalten

Inhaltsverzeichnis

| | | |
|----------|---|-----------|
| 1 | VORBEMERKUNGEN | 5 |
| 1.1 | Allgemeines | 5 |
| 1.2 | Beschreibung des Bearbeitungsgebietes | 6 |
| 1.2.1 | Lage | 6 |
| 1.2.2 | Bevölkerung, Siedlung, Wirtschaft und Verkehr | 7 |
| 1.2.3 | Landschaftsgenese und Naturraum | 8 |
| 1.2.4 | Klima | 8 |
| 1.2.5 | Boden | 9 |
| 1.2.6 | Potenziell natürliche und aktuelle Vegetation | 10 |
| 2 | BESCHREIBUNG DER EINZELNEN TEILGEBIETE | 12 |
| 2.1 | Teilgebiet 1: Talraum | 15 |
| 2.2 | Teilgebiet 2: Waldgebiete der Kalk-Voralpen | 16 |
| 2.3 | Teilgebiet 3: Kalkalpine Fels- und Latschengebiete | 17 |
| 3 | ZUSAMMENFASSEND E BESCHREIBUNG | 18 |
| 3.1 | Ergebnisse der Landschaftserhebung | 18 |
| 3.2 | Naturschutzfachlich wertvolle Bereiche | 21 |
| 3.3 | Defizite und Ansatzpunkte für naturschutzfachliche Aufwertung | 22 |
| 4 | VERWENDETE LITERATUR UND QUELLENVERZEICHNIS | 23 |
| 4.1 | Datengrundlagen | 23 |
| 4.2 | Literaturverzeichnis | 23 |
| 4.3 | Sonstige Quellen | 24 |

Abbildungsverzeichnis

| | |
|--|----|
| Abb. 1: Übersicht des Erhebungsgebietes mit Abgrenzung der Teilgebiete auf Grundlage der ÖK50 | 13 |
| Abb. 2: Übersicht des Erhebungsgebietes mit Abgrenzung der Teilgebiete auf Grundlage v. Orthofotos | 14 |
| Abb. 3: Prozentueller Anteil der erhobenen Bestandestypen am gesamten Gemeindegebiet | 19 |

Tabellenverzeichnis

| | |
|---|----|
| Tab. 1: Flächengrößen und prozentuelle Flächenverteilung der erhobenen Bestandestypen bzw. der nicht erhobenen Flächen in Relation zur gesamten Gemeindefläche bzw. zu den Tallagen (= Gemeindefläche exkl. Großwald, Kampfzone, Felsgebiet, Block- und Schutthalden, Almflächen) | 19 |
| Tab. 2: Darstellung der Flächenverteilung und -größen der erhobenen Bestandestypen in Relation zur gesamten Gemeindefläche bzw. zum Teilgebiet 1 | 20 |

Anhang 1: Fotodokumentation

Anhang 2: Beschreibung der Einzelflächen

Anhang 3: Karten (1:5.000 / Großwaldflächen 1:10.000)

1 Vorbemerkungen

1.1 Allgemeines

Im Auftrag der Oberösterreichischen Landesregierung, Naturschutzabteilung - Naturraumkartierung Oberösterreich, wird unter dem Titel „Naturraum, Naturraumkartierung Oberösterreich – Landschaftserhebung Oberösterreich“ die in Oberösterreich vorhandene Ausstattung, im Besonderen die der Kulturlandschaft, mit naturräumlich relevanten Strukturelementen und Biotopen erhoben. Im Gegensatz zur Biotopkartierung, die detaillierte Aussagen über die vegetationskundlichen Verhältnisse, Strukturmerkmale, Gefährdung, Nutzung, usw. trifft, gibt die Landschaftserhebung eine grobe und überblicksartige Darstellung der vorhandenen Elemente. Nur bestimmte Erhebungstypen werden über eine kurze Charakteristik beschrieben. Die Ergebnisse der Landschaftserhebung dienen als grundlegende Information für die Erarbeitung des Landschaftsleitbildes Oberösterreichs sowie für gutachterliche und planende Tätigkeiten von Behörden und anderen Planungsträgern. Bei konkreten Planungen sind jedoch aufbauend auf die Landschaftserhebung detailliertere Erhebungen durchzuführen.

Die Landschaftserhebung basiert auf einer Auswertung aktueller digitaler Farb-Orthophotos und vorliegender Unterlagen und erfolgt im Erhebungs- und Ausgabemaßstab 1:5.000. Begehungen werden auf ausgewählte Flächen beschränkt und dienen insbesondere der Charakterisierung von Grünlandtypen sowie der Ansprache von Gehölzen. Bauland- und Siedlungsflächen sind nicht Gegenstand der Landschaftserhebung.

Die Ergebnisse der Landschaftserhebung werden für amtliche und private Gutachten, Planungen und Projekte zur Verfügung gestellt.

Das Büro Lebensraum, Brandweiner-Schrott KEG (Fürstenfeld) wurde im April 2005 mit der Durchführung der Arbeiten zur Landschaftserhebung für die Gemeinde Ebensee im politischen Bezirk Gmunden beauftragt. Der Bearbeitungszeitraum erstreckte sich von Mai 2005 bis Jänner 2006. Das Gemeindegebiet umfasst das Bearbeitungsgebiet 2005-14.

Gegenständlicher Bericht fasst die Ergebnisse der Landschaftserhebung der Gemeinde Ebensee zusammen. Grundlegende Unterlagen für die Digitalisierung und Aufarbeitung der Daten wurden vom Auftraggeber bereitgestellt (vollständige Auflistung siehe Kap. 4). Als Basis für den Bericht dienen die bei der Landesregierung und bei der Gemeinde erhobenen Pläne und Unterlagen wie z. B. der Flächenwidmungsplan und das Örtliche Entwicklungskonzept. Neben diverser Literatur zum Landschaftsraum sind auch die durch die Begehung vor Ort erworbenen Gebietskenntnisse und Wahrnehmungen durch den Bearbeiter eine wichtige Grundlage für die Berichtserstellung. Weiters wurden Informationen aus Recherchen im Internet verwendet.

1.2 Beschreibung des Bearbeitungsgebietes

1.2.1 Lage

Die Gemeinde Ebensee liegt im oberösterreichischen Teil des Salzkammerguts. Das Gemeindegebiet umfasst bei einer Gesamtfläche von 194,8 km² Teile des Trauntals inklusive dem südlichsten Teil des Traunsees und Teile der Gebirgsstöcke des Höllengebirges und des Toten Gebirges sowie Teile der Kalk-Voralpen.

Die Nord-Süd Ausdehnung beträgt ca. 15 km, die Ost-West Ausdehnung ca. 21 km. Der Hauptort Ebensee liegt auf einer Seehöhe von 443 m üNN. Der tiefstgelegene Punkt des Gemeindegebiets von Ebensee am Traunsee hat eine Höhenlage von 423 m. Die höchsten Erhebungen sind mit 2090 m der Gipfel des Schönbergs (Totes Gebirge) und der Gipfel des Höllkogels (Höllengebirge) mit 1862 m.

Die Gemeinde liegt im politischen Bezirk Gmunden und im Gerichtsbezirk Bad Ischl. Sie ist in folgende drei Katastralgemeinden unterteilt:

- Ebensee
- Oberlangbath
- Langwies

Nach der naturschutzfachlichen Raumgliederung Oberösterreichs liegt der überwiegende Teil des Gemeindegebiets in der Raumeinheit „Salzkammergut Voralpen“. Das Trauntal und der Traunsee befinden sich in der Raumeinheit „Salzkammergut Talungen“. Der südöstlichste Bereich gehört zur der Einheit „Kalk-Hochalpen“.

Die Flächenverteilung (in km²) der Nutzungsklassen (Quelle: Statistik Austria 2001) gibt einen groben Überblick über die Ausstattung des Gemeindegebietes:

- | | |
|-------------------------------|-------|
| • Wald | 127,5 |
| • Landwirtschaftliche Nutzung | 3,9 |
| • Baufläche | 0,6 |
| • Gärten | 1,7 |
| • Gewässer | 6,9 |
| • Sonstige Flächen | 53,5 |

1.2.2 Bevölkerung, Siedlung, Wirtschaft und Verkehr

Bevölkerung

Die Gemeinde Ebensee zählte 2003 8.320 Einwohner. Die Bevölkerung nimmt seit 1951 kontinuierlich ab.

Siedlung

Das Ortsgebiet von Ebensee weist im Kern eine geschlossene Bebauungsstruktur auf, in den Randbereichen ist es stark zersiedelt und geht zum Teil ohne scharfe Trennung in angrenzende Siedlungen über. Teilbereiche sind durch Gewerbenutzung geprägt.

Die Gemeinde ist wegen des hohen Siedlungsdruckes in den Jahren zwischen 1939 und 1951 durch mäßige bis sehr starke Zersiedelung geprägt. Heute herrscht ein relativ geringer Baulandbedarf (für Wohnbauland) bzw. gibt es Baulandüberschuss. Dicht besiedelt ist der nördlichste Bereich des Trauntales und der unterste Abschnitt des Langbathtales sowie des Rindbachtals. Im Trauntal bestehen einige alte Orte (Roith, Plankau) dazwischen sind alte Einzelgehöfte und neuere Siedlungen. Der südlichen Abschnitt des Trauntales ist locker besiedelt. Das Langbathtal und das Offenseetal sind praktisch unbesiedelt: Dort gibt es nur sehr wenige Einzelgehöfte.

Wirtschaft

Für den wirtschaftlichen Standort Ebensee ist seit 1604 die Salzproduktion wichtig. Neben der Saline siedelten sich 1883 die salzverarbeitenden Solvay-Werke an. Der Sektor Industrie und Gewerbe ist daher ein wichtiger Wirtschaftszweig, der allerdings momentan in der Krise ist. Mit zahlreichen Voralpenseen verfügt Ebensee auch über ein Potenzial im Sommertourismus. Ein wichtiger Faktor für den Wintertourismus ist das Schigebiet am Feuerkogel. Die Gemeinde versucht den Tourismussektor weiter auszubauen (z. B. qualitativ hochwertige Beherbergungsbetriebe).

Trotz einiger Großbetriebe pendeln von den 3.508 in der Gemeinde lebenden Beschäftigten (Stand 2001) 1.835 (52 %) in andere Gemeinden aus. Dem gegenüber steht eine Einpendlerzahl von 932 Personen.

Die geringe wirtschaftliche Bedeutung der Landwirtschaft zeigt die Anzahl der landwirtschaftlichen Betriebe: Die Agrarstrukturerhebung weist für das Jahr 1999 insgesamt nur mehr 4 Haupterwerbsbetriebe und 59 Nebenerwerbsbetriebe aus. Im Vergleich zu 1995 ist ein Rückgang sowohl der Haupterwerbsbetriebe von 9 (1995) auf 4 (1999) als auch der Nebenerwerbsbetriebe von 67 (1995) auf 59 (1999) zu verzeichnen. Die durchschnittlichen Betriebsgrößen sind mit durchschnittlich 8,3 ha für Haupterwerbsbetriebe und 5,2 ha für Nebenerwerbsbetriebe extrem niedrig (Statistik Austria, Agrarstrukturerhebungen). Die Flächen des Talbodens werden als Grünland genutzt. Aufgabe von landwirtschaftlich genutzten Flächen konnte nur kleinflächig in steilen Hangbereichen beobachtet werden.

Ein weiterer Wirtschaftszweig, der auf die Landschaft große Auswirkung hat, ist der Bergbau. Der Steinbruch der Gmundner Zementwerke prägt das Landschaftsbild des Trauntales bei Ebensee. Auch Schotterabbau- und Lagerflächen nehmen große Flächen ein, sind aber ästhetisch weniger wirksam.

Verkehr

Die Erschließung Ebensees erfolgt überregional über die Salzkammergut-Bundesstraße B145 in Richtung Gmunden und Bad Ischl. Im Trauntal verläuft weiters die ÖBB-Strecke

Attnang/Puchheim – Stainach/Irdning, mit einem Bahnhof in Ebensee und einigen Haltestellen im Trauntal.

1.2.3 Landschaftsgenese und Naturraum

Landschaftsprägend ist das Trauntal, das in SW-NO Richtung das Gemeindegebiet von Ebensee durchzieht. Im Norden hat Ebensee Anteil am Traunsee. Beiderseits des Trauntales erheben sich die relativ steilen Hänge der Kalk-Voralpen, die im Süden in die Kalkhochalpen (verkarstete Plateauberge) übergehen. Die wichtigsten Täler im Bereich der Kalk-Voralpen sind das Langbathtal, das Rindbachtal und das Offenseetal. Durch die glaziale Überprägung entstanden neben dem Traunsee auch die Langbathseen und der Offensee.

Geologisch gehört das Gebiet zu den Nördlichen Kalkalpen, wobei zwischen der Langbath-Zone, der Höllengebirgsdecke und der kleinflächigen Haslergupf Deckscholle unterschieden wird. Die Langbathzone befindet sich beidseitig des Langbathtales und ist durch eine große Diversität an Gesteinen gekennzeichnet: Hier kommen Mergel der Schrambach-Formation, Adneter Kalke, Hierlatzkalk und Plattenkalk vor. Dazwischen sind Kies- und Sandkörper der spätglazialen Terrasse und Grundmoränenschotter eingelagert. Das Höllengebirge bis zum Steilabfall nach Norden und der Bereich östlich des Trauntals gehören der Höllengebirgsdecke an. Das Plateau des Höllengebirges selbst ist recht einheitlich aus Wettersteinkalk (Steinalmkalk) und –dolomit aufgebaut, östlich – in Richtung Trauntal - auch aus Plattenkalk. Das Gebiet westlich des Trauntals besteht aus der Adneter Formation, buntem Knollenkalk und Allgäu Formation im Norden, aus Plattenkalk, Hauptdolomit und Dachsteinkalk zwischen Rindbach und dem Offenseebach. Der hellgraue Dachsteinkalk baut das Tote Gebirge auf. Er kommt teilweise massig, teils gebankt vor.

Das Offensee- und das Gimbachtal sind mit Grund- und Seitenmoränen aufgefüllt. Im Bereich der Mittereckalm besteht der Untergrund aus Moränenmaterial. Die Hänge des oberen Gimbachtales bestehen aus mächtigen Schuttkegeln. Deswegen ist das Gebiet dort sehr labil: Durch eine Kette von Geschiebesperren am Gimbach wird versucht, die Erosion einzudämmen.

Der südliche Teil des Trauntals hat Durchbruchcharakter, dort wurden junge Sedimente abgelagert. Das Trauntal ab der Saline ist breiter und durch Deltaablagerungen aufgefüllt. Die Sedimente am Unterlauf des Rindbaches sowie die aus dem Offenseegebiet stammenden Sedimente bei Plankau und Lahnstein sind vorwiegend schottrig. Das Zentrum der Gemeinde Ebensee liegt größtenteils auf dem Schwemmfächer des Langbathbaches. (Quellen: GEOLOGISCHE BUNDESANSTALT (1996) und (1982), BUNDESAMT UND FORSCHUNGSZENTRUM FÜR LANDWIRTSCHAFT (2000))

1.2.4 Klima

Ebensee liegt im kühlhumiden nördlichen Randalpenklima, das von häufigen NW-Staulagen geprägt ist. Der Witterungsverlauf im Gemeindegebiet von Ebensee ist mit folgenden drei Wetterstationen gut charakterisiert:

- Ebensee (Schule) (425 m)
- Vorderer Langbathsee (675 m)
- Feuerkogel (1.618 m)

Niederschlagsverhältnisse:

Der mittlere Jahresniederschlag ist aufgrund der Nordstaulage sehr hoch. Es gibt erhebliche Variationen der Niederschlagssummen je nach örtlicher Staulage. Generell nimmt der Niederschlag mit der Seehöhe zu.

- Ebensee (425 m Seehöhe): 2.112 mm (2002), langjähriges Mittel: 1.696 mm
- Vorderer Langbathsee (675 m Seehöhe): 1.975 (2002), langjähriges Mittel: 1.831 mm
- Feuerkogel (1.618 m Seehöhe): 2.318 mm (2002), langjähriges Mittel: 1.767 mm

Die höchsten Niederschlagswerte werden in den Sommermonaten von Juni bis August gemessen. Zu dieser Jahreszeit treten sehr häufig Gewitter auf, mit denen starke Regenfälle einhergehen können.

Die Anzahl der Tage mit Schneedecke beträgt für die Station Feuerkogel 209 Tage von 21.9 bis 20.6. (langjähriges Mittel); für Ebensee existieren keine langjährigen Mittelwerte. (Unter Schneedecke versteht man den Zeitraum, in dem eine mindestens 1 cm hohe, einige Tage anhaltende Schneebedeckung auftritt.)

Temperaturverhältnisse:

Folgende Tabelle gibt einen Überblick über einige Kennwerte der Temperatur:

| Station | Ebensee (425 m) | Feuerkogel (1.618 m) |
|---|-----------------|----------------------|
| Jahresmittel der Temperatur in °C (langj. Mittel) | 8,4 | 3,3 |
| Jahresmittel der Temperatur im Jahr 2002 in °C | 9,7 | 4,7 |
| Mittlere Jännertemperatur in °C (langj. Mittel) | -1,2 | -2,9 |
| Mittlere Jännertemperatur im Jahr 2002 in °C | -0,9 | -2,2 |
| Mittlere Julitemperatur in °C (langj. Mittel) | 17,7 | 10,4 |
| Mittlere Julitemperatur im Jahr 2002 in °C | 17,8 | 12,1 |

Tab. 1 Kennwerte der Temperatur in der Gemeinde Ebensee

In Ebensee gibt es 83 Frosttage, 25 Eistage und 58 Frostwechseltage. (An Frostwechseltagen verläuft die Temperaturkurve mindestens einmal am Tag durch den Gefrierpunkt.) Der Traunsee übt einen frostmildernden Einfluss auf das Klima aus.

Windverhältnisse:

Die durchschnittliche Windgeschwindigkeit beträgt 1 m/sec, wobei in Ebensee die Winde vorwiegend aus Nordosten kommen.

Quellen: BMLF BUNDESMINISTERIUM FÜR LAND- UND FORSTWIRTSCHAFT (Hrsg.; 2005), BUNDESAMT UND FORSCHUNGSZENTRUM FÜR LANDWIRTSCHAFT (2000)

1.2.5 Boden

Im Aubereich der Traun ist der Bodentyp Brauner Auboden am stärksten vertreten und stellt mäßig wechselfeuchte mittlere Wiesenstandorte dar. Die charakteristische Gefahr von Überschwemmungen und der Einfluss des pulsierenden Grundwassers sind infolge von Regulierungsmaßnahmen der Traun stark zurückgegangen. Diese Böden weisen meist einen hohen Kalkgehalt und hohe Humuswerte auf. Im Bereich der Alten Traun sind sie nach wie vor sehr feucht und vergleht.

Auf den Schwemmfächern findet man seichtgründige Pararendsinen und Lockersedimentbraunerden mit verschiedenen Ausprägungen.

Auf den in der Würmzeit geprägten Moränenbereichen bildeten sich seichtgründige Pararendsinen und Lockersedimentbraunerden, darüber hinaus werden große Flächen von Braunlehm eingenommen.

Das anstehende Gestein bestimmt die Böden in höheren Lagen, hier befinden sich Eurendsinen, Pararendsinen und Kalkbraunlehme. Entkalkte Hanggleye entstanden durch den Einfluss von Hangwasser.

1.2.6 Potenziell natürliche und aktuelle Vegetation

Das Aufnahmegebiet liegt im Wuchsgebiet 4.1: „Nördliche Randalpen – Westteil“ in folgenden Höhenstufen:

- Submontan 400 - 600 (700) m
- Tiefmontan 600 - 800 (1.000) m
- Mittelmontan 800 – 1.200 (1300) m
- Hochmontan (1.100) 1.200 – 1.450 (1.600) m
- Tiefsubalpin (1.300) 1.450 – 1.650 (1.700) m
- Hochsubalpin 1.650 – 1.950 (2.000) m

Folgende natürliche Waldgesellschaften wären im Gemeindegebiet aufzufinden:

- An wärmebegünstigten Hängen:
 - Submontaner Stieleichen-Hainbuchenwald.
 - Submontaner und tiefmontaner Buchenwald mit Beimischung von Tanne, Bergahorn, Esche, (Fichte).
 - Fichten-Tannen-Buchenwald (Leitgesellschaft) mit Quirl-Weißwurz in der mittel- bis hochmontanen Stufe.
- Montaner Fichten-Tannenwald als edaphisch bedingte Dauergesellschaft, submontan bis tiefmontan z.T. mit Stieleiche gemischt.
- Montaner Fichtenwald:
 - Lokalklimatische (Kaltluftdolin) oder edaphisch bedingte Dauergesellschaft.
 - Auf Blockhalden Kalk-Block-Fichtenwald.
- Schneeheide-Kiefernwald: Kleinflächig als Dauergesellschaft an flachgründigen, sonnigen Dolomit-Steilhängen submontan bis mittelmontan.
- An Bächen und Flüssen Grauerlenbestände als Auwald und Bruchwälder sowie Verlandungsgesellschaften (z. B. Offensee) unterschiedlicher Breite.
- Im Bereich von Moorbildungen zonale Gesellschaften werden durch Hoch- bzw. Flachmoorgesellschaften und im Bereich übersteiler Kalkfelswände durch Karbonat-Felsfluren abgelöst.
- Laubmischwälder mit Bergahorn, Esche und Bergulme an frisch-feuchten (Schutt-) Hängen in luftfeuchtem Lokalklima.
- Lindenmischwald mit Sommerlinde submontan-tiefmontan auf trockeneren kalkreichen Schutthängen.
- Tiefsubalpiner Fichtenwald als schmaler Höhengürtel mit reichlich Lärchen gemischt.
- Karbonat-Lärchenwald: Kleinflächig in der subalpinen Stufe und an schattigen Steilhängen bis ca. 800 m.

- Karbonat-Latschengebüsche mit Wimper-Alpenrose in der hochsubalpinen Stufe; an ungünstigen Standorten (z.B. Schuttriesen, Lawinenzüge) auch in der montanen Stufe; häufig anthropogen gefördert; großflächig auf dem Plateau des Höllengebirges und im Toten Gebirge.
- Subalpines Grünerlengebüsch an feuchten, schneereichen Standorten (Lawinenstriche).

Die fruchtbaren Böden in den Tallagen werden meist für die landwirtschaftliche Nutzung beansprucht. In den Waldflächen der submontanen bis hochmontanen Stufe findet man große Abweichungen zwischen aktueller und potenzieller Vegetation. Große Anteile an Buche und Tanne werden von Fichte ersetzt. Auch der Bergahorn ist in allen Höhenstufen unterrepräsentiert. In Tallagen existieren auch mehr oder weniger reine Fichtenforste. Nur sehr steile Bereiche (z. B. im Trauntal) bzw. die Hochlagen weisen noch naturnahe Strukturen auf.

Quelle: KILIAN et al. (1994), KOCH et al. (1999)

2 Beschreibung der einzelnen Teilgebiete

Die Zielsetzung der Landschaftserhebung für das Gemeindegebiet von Ebensee legt eine Untergliederung des Gemeindegebiets in drei Teilgebiete nahe. Die Gliederung erfolgt vorwiegend auf Basis von landschaftlichen Einheiten und von Höhenstufen, die mit bestimmten Formen der menschlichen Nutzung zusammenfallen.

Teilgebiet 1: Talraum

Das Teilgebiet 1 liegt nach der naturschutzfachlichen Raumgliederung in der Raumeinheit „Salzkammergut Talungen“ und umfasst das Trauntal von der Gemeindegrenze im Süden bis zum Traunsee. Die besiedelten Schwemmfächer des Langbathbaches und des Rindbaches sind ebenfalls in dieses Teilgebiet inkludiert.

Teilgebiet 2: Waldgebiete der Kalk-Voralpen

Das Teilgebiet 2 liegt nach der naturschutzfachlichen Raumgliederung größtenteils in der Raumeinheit „Salzkammergut-Voralpen“ und umfasst den Bereich des Langbathtales bis zur Gemeindegrenze im Norden und bis zum Steilabfall des Höllengebirges im Süden. Weiters gehört östlich des Trauntales das Offenseegebiet, das Gebiet rund um den Rindbach bis zum Gasslkogel im Norden bzw. der Gemeindegrenze im Norden und Osten zu diesem Teilgebiet. Im Süden grenzt das Teilgebiet 2 an das Teilgebiet „Kalkalpine Fels- und Latschengebiete“ des Toten Gebirges. Dieses Teilgebiet ist charakterisiert durch fast geschlossene Waldgebiete. Nur die höchsten Erhebungen und einige Almen sind waldfrei. Typisch sind auch die durch die glaziale Überprägung entstandenen Seen (Langbathseen und Offensee).

Teilgebiet 3: Kalkalpine Fels- und Latschengebiete

Das Teilgebiet „Kalkalpine Fels- und Latschengebiete“ gehört den Raumeinheiten „Salzkammergut-Voralpen“ und „Kalk-Hochalpen“ an. Es handelt sich um die höchsten Erhebungen des Gemeindegebietes im Toten Gebirge und im Höllengebirge. Auf den Flächen befinden sich Krummholz-Bestände, alpine Matten oder nackter Fels bzw. Schutthalden. Kleinflächige Bereiche werden auch als Almen genutzt.

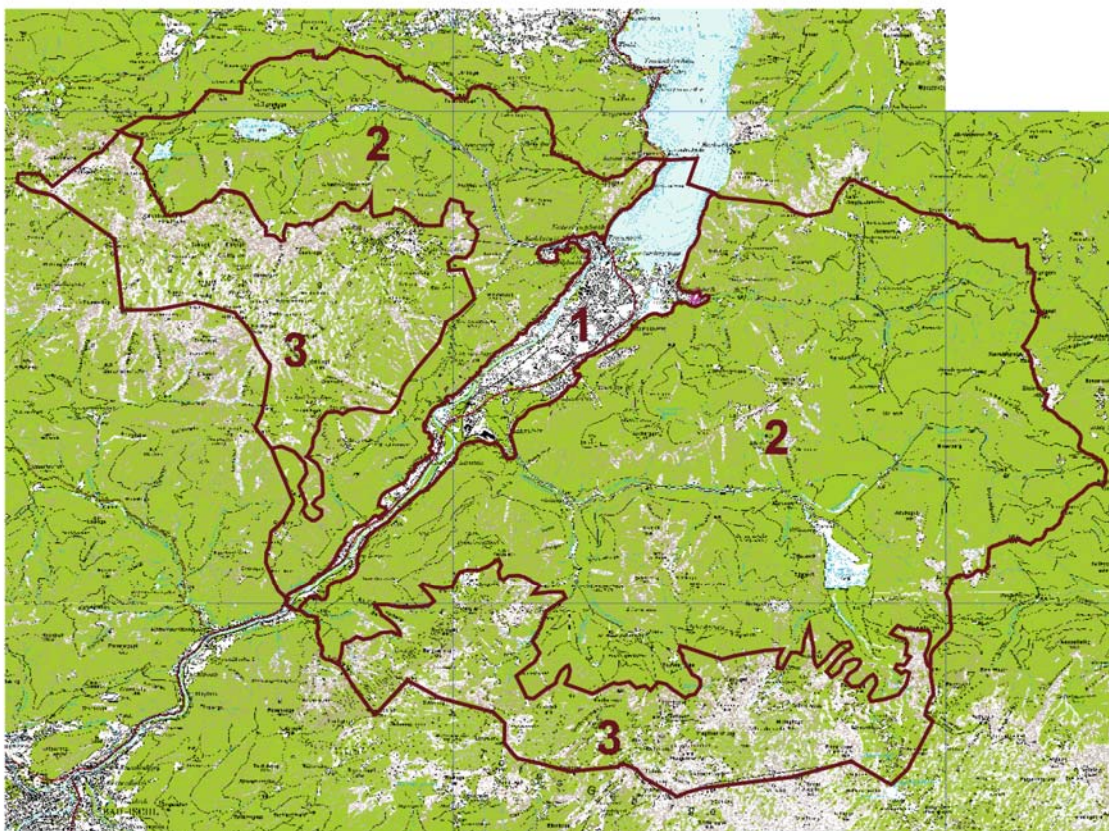


Abb. 1: Übersicht des Erhebungsgebietes mit Abgrenzung der Teilgebiete auf Grundlage der ÖK 50

- Teilgebiet 1: Talraum
- Teilgebiet 2: Waldgebiete der Kalk-Voralpen
- Teilgebiet 3: Kalkalpine Fels- und Latschengebiete

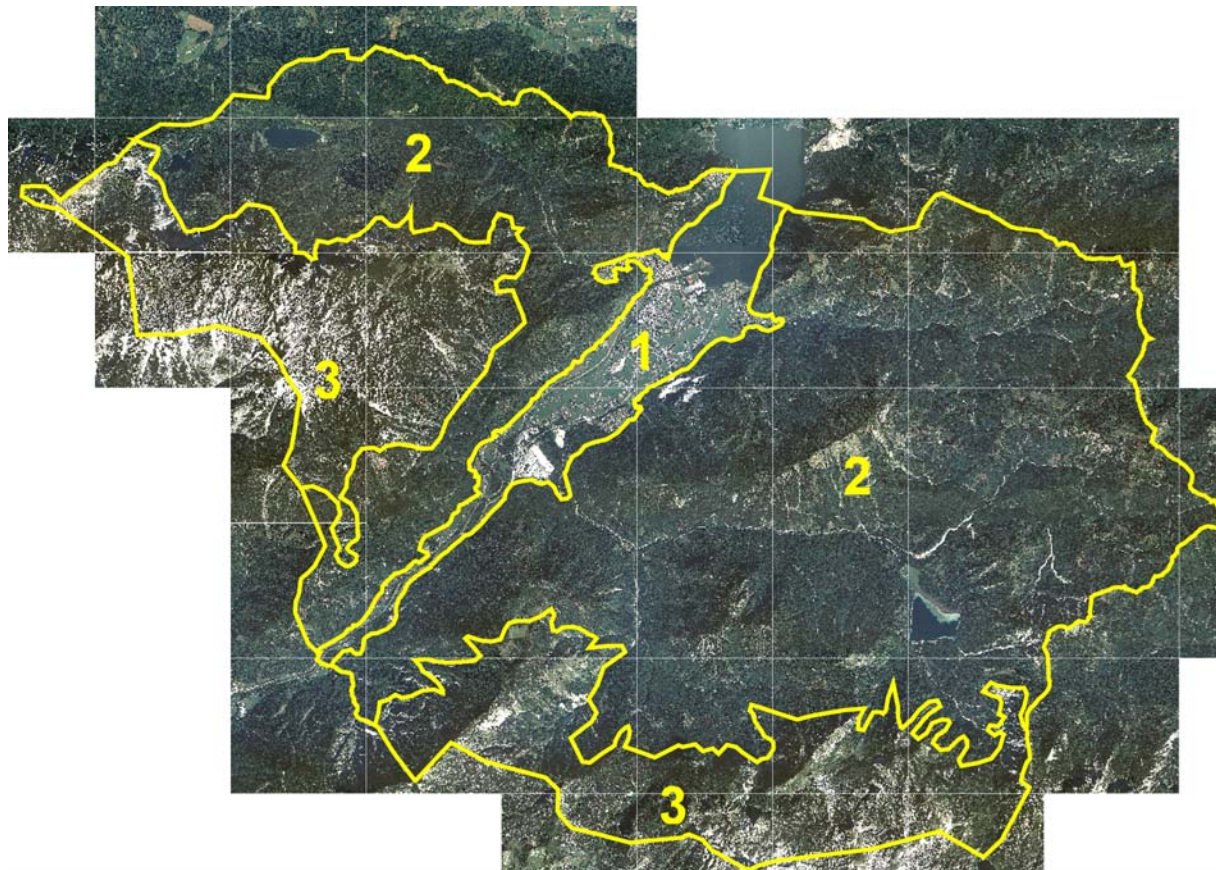


Abb. 2: Übersicht des Erhebungsgebietes mit Abgrenzung der Teilgebiete auf Grundlage von Orthophotos

- Teilgebiet 1: Talraum
- Teilgebiet 2: Waldgebiete der Kalk-Voralpen
- Teilgebiet 3: Kalkalpine Fels- und Latschengebiete

2.1 Teilgebiet 1: Talraum

| Struktur-/Nutzungsmerkmal | Charakterisierung |
|--|---|
| Wald | <ul style="list-style-type: none"> • Geschlossener Wald im Bereich des Schwemmfächers bei der Saline Ebensee, Laubmischwald und Fichtenforste. • Uferbegleitgehölze und anschließender Auwald entlang der Traun, im südlichen Abschnitt breiter als im nördlichen Abschnitt. • Fichtenforst im Süden am rechten Ufer der Traun. |
| Landwirtschaftliche Nutzung / Nutzungsintensität | <ul style="list-style-type: none"> • Größtenteils intensiv genutztes Dauergrünland. • Artenreiche Fettwiesen auf Restflächen beschränkt (z. B. Hangfüße). • Eine extensiv genutzte Streuwiese in Rindbach. |
| Moore | <ul style="list-style-type: none"> • Nicht vorhanden. |
| Strukturelemente | <ul style="list-style-type: none"> • Einzelne Bäume, Baumreihen und Hecken im Siedlungsbereich und in der offenen Landschaft. • Sehr wenige Streuobstgärten. • Uferbegleitgehölze entlang der Traun und entlang anderer Fließgewässer. • Vereinzelt Straßenbegleitgrün entlang der Bundesstraße. |
| Gewässer | <ul style="list-style-type: none"> • Entwässerung Richtung Nordosten. • Traun: Stark flussbaulich beeinflusst, reguliert, mit Ufersicherung, Uferbegleitgehölze fast durchgehend jedoch in Siedlungsbereichen nur lückig vorhanden, Mündung in den Traunsee. • Gräben in der Nähe des Sees, die vorwiegend durch Grundwasser gespeist werden (z. B. Alte Traun). • Rindbach: vor der Mündung in die Traun Trapezprofil. • Langbathbach: im Bereich des Siedlungsgebietes senkrechte Ufer, Sohle mit verfugten Blocksteinen. • Traunsee: tiefster See des Salzkammergutes (191 m), Probleme mit der Verschlammung durch Abwasser-Einleitung aus der Soda-Produktion bis ins Jahr 2005, Ufer im Westen durch Straße und Bahn beeinträchtigt, im Süden teils industrielle Betriebe und touristische Nutzung, im Osten natürliches Steilufer. |
| Rohstoffabbau / Deponien | <ul style="list-style-type: none"> • Schotterabbau im Bereich der Saline. |
| Siedlungsstruktur | <ul style="list-style-type: none"> • Ebensee: Dicht bebauter Ortskern (geschlossene Verbauung) teilweise am Schwemmfächer des Langbathbaches und im Trauntal selbst. Einzelhandels- und Dienstleistungsbetriebe, öffentliche Einrichtungen vorwiegend im ebenen Teil des Trauntales, Richtung Süden einige Gewerbebetriebe und Siedlungen mit Einfamilienhäusern. • Rindbach: vorwiegend Wohnnutzung und einige landwirtschaftliche Betriebe. • Roith und Plankau: locker besiedeltes Gebiet (Wohnnutzung und einige landwirtschaftliche Betriebe). • Finkerleiten: nach dem 2. Weltkrieg entstandene Siedlung. |

| Struktur-/Nutzungsmerkmal | Charakterisierung |
|--|--|
| Siedlungsstruktur (Fortsetzung) | <ul style="list-style-type: none"> Langwies: lockere Besiedelung des Hangfußes westlich der Traun, vorwiegend Wohnnutzung, wenige Gebäude am anderen Ufer der Traun. |
| Relief | <ul style="list-style-type: none"> Weitgehend ebener Talboden auf ca. 440 m üNN und Schwemmfächer des Langbathbaches, des Rindbaches und des Frauenweißenbaches. |
| Auffällige Entwicklungsprozesse / Landschaftseingriffe | <ul style="list-style-type: none"> V.a. Seeufer durch Industrie und Gewerbe genutzt. Zersiedelung nimmt zu. Zerschneidung der Landschaft durch Bundesstraße und Bahn. Nutzungsaufgabe der steilen Hangwiesen (kleinflächig). |

2.2 Teilgebiet 2: Waldgebiete der Kalk-Voralpen

| Struktur-/Nutzungsmerkmal | Charakterisierung |
|--|---|
| Wald | <ul style="list-style-type: none"> Größtenteils forstlich genutzter Laubmischwald, meist mit erhöhten Fichtenanteil Naturnahe teils lückige Wälder in steilen Lagen, mit Felsen durchsetzt. Im zugänglichen Bereich relativ große Kahlschläge. Fast reiner Großwaldbesitz (Österr. Bundesforste AG). |
| Landwirtschaftliche Nutzung / Nutzungsintensität | <ul style="list-style-type: none"> Kleinere Almgebiete und kleine Waldwiesen (Jagd). |
| Moore | <ul style="list-style-type: none"> Keine vorhanden. |
| Strukturelemente | <ul style="list-style-type: none"> In den höheren Lagen Almen und darüber vereinzelt Karstbereiche. Steile Rinnen von Bächen mit periodischer Wasserführung. |
| Gewässer | <ul style="list-style-type: none"> Entwässerung über den Langbathbach in Richtung Osten, im oberen Bereich naturnah, neben der Straße härter verbaut, Zubringerbäche sind steil und haben oft nur periodische Wasserführung. Rindbach: Entwässerung nach Westen, weitgehend natürlich, großes Einzugsgebiet mit verzweigten Seitenbächen. Offenseebach: Entwässerung nach Osten, weitgehend natürlicher, gestreckter Flusslauf im Wald, nur einige Sohlstufen, unterer Abschnitt mit Schluchtstrecke und Kraftwerk, Mündung in den Frauenweißenbach. Gimbach: Entwässerung nach Süden in den Frauenweißenbach; im unteren Bereich Sohlstufen und Ufersicherung entlang des Forstweges; im oberen Bereich massive Sohlstufen bzw. Geschiebesperren. Frauenweißenbach: Mündung in die Traun, Verbauung entlang der Offenseestraße. Offensee: Voralpensee auf 649 m Seehöhe, 38 m tief, 56,6 ha, relativ große Flachwasserzonen mit Röhricht und Grau-Erlen-Bruchwald, Erholungsnutzung: Baden. Vorderer Langbathsee: Voralpensee auf 664 m Seehöhe, 34,3 ha, relativ steile Ufer, wenige Röhrichtzonen, Erholungsnutzung: Baden und Tauchen. |

| Struktur-/Nutzungsmerkmal | Charakterisierung |
|--|---|
| Gewässer (Fortsetzung) | <ul style="list-style-type: none"> Hinterer Langbathsee: Voralpensee auf 782 m Seehöhe, 12,7 ha, etwas über 10 m tief, Ausflugsziel, Erholungsnutzung weniger stark. |
| Rohstoffabbau / Deponien | <ul style="list-style-type: none"> Steinbruch der Gmundner Zementwerke, oberer Bereich noch in Betrieb. |
| Siedlungsstruktur | <ul style="list-style-type: none"> Nur einige Einzelgehöfte vorhanden. |
| Relief | <ul style="list-style-type: none"> Höhenlagen zwischen 423 m und 1700 m Seehöhe. Durch steile kalkalpine Strukturen geprägt. Karststrukturen: Höhlen z. B. Gasslhöhle. |
| Auffällige Entwicklungsprozesse / Landschaftseingriffe | <ul style="list-style-type: none"> Forstwirtschaft: große Kahlschläge, Förderung der Fichte, Verbauungen an Wildbächen. |

2.3 Teilgebiet 3: Kalkalpine Fels- und Latschengebiete

| Struktur-/Nutzungsmerkmal | Charakterisierung |
|--|---|
| Wald | <ul style="list-style-type: none"> Zum Großteil mit Latschen bestockt oder lückiger Waldbestand, nur kleine Bereiche mit geschlossenem Wald. |
| Landwirtschaftliche Nutzung / Nutzungsintensität | <ul style="list-style-type: none"> Kleinere Almgebiete. Touristische Nutzung: Feuerkogelbahn, Schigebiet am Feuerkogel, einige Hütten. |
| Moore | <ul style="list-style-type: none"> Keine vorhanden. |
| Strukturelemente | <ul style="list-style-type: none"> In den höheren Lagen Almen und Karstbereiche. |
| Gewässer | <ul style="list-style-type: none"> Großteil der Entwässerung unterirdisch; Hauptentwässerung des Toten Gebirges über den Gimbach und Grünbach in Richtung Norden bzw. über den Kesselbach zur Traun, Entwässerung des Höllengebirges über periodische Gewässer zum Langbathbach oder direkt zur Traun. |
| Rohstoffabbau / Deponien | <ul style="list-style-type: none"> Keine vorhanden. |
| Siedlungsstruktur | <ul style="list-style-type: none"> Keine Siedlungen vorhanden. |
| Relief | <ul style="list-style-type: none"> Höhenlagen zwischen 600 m und 2090 m Seehöhe. Durch verkarstete Plateaus und durch steile kalkalpine Strukturen geprägt. Teils große Schutt- und Blockhalden. |
| Auffällige Entwicklungsprozesse / Landschaftseingriffe | <ul style="list-style-type: none"> Almwirtschaft und sanfter Tourismus (Wanderwege). |

3 Zusammenfassende Beschreibung

3.1 Ergebnisse der Landschaftserhebung

Die Marktgemeinde Ebensee wird naturräumlich von der Lage am Traunsee bzw. im Trauntal sowie durch die unterschiedlichen geologischen Formationen (Kalk-Voralpen, Höllengebirge, Totes Gebirge) geprägt. Ebensee ist seit jeher ein Standort von salzverarbeitenden und anderen industriellen Betrieben, die durch ihren großen Flächenbedarf die Landschaft negativ beeinflussen. Der Tourismus spielt an den Seen und im Gebirge eine Rolle. Der landschaftsverändernde Einfluss des Tourismus ist aber abgesehen vom Traunsee-Ufer und vom Feuerkogel eher gering.

Im Trauntal steht die relativ intensive Grünlandwirtschaft im Vordergrund. Extensive Grünlandwirtschaft wird kleinflächig in Waldrandbereichen und auf feuchteren Flächen betrieben.

Kleinflächige Obstwiesen findet man fast ausschließlich im Bereich von Siedlungen. Entlang von Straßen oder Wegen sind selten Baumreihen angepflanzt. Einzelbäume, Hecken und Baumreihen kommen im nördlichen Bereich des Trauntales gelegentlich vor. Die Traun, aber auch kleinere Bäche sind fast durchgehend von Uferbegleitgehölzen begrenzt. Der südliche Bereich des Trauntales ist durch Waldflächen reich gegliedert. Diese strukturgebenden Landschaftselemente (ohne Wald) nehmen einen Anteil von ca. 2 % ein, bezogen auf das Teilgebiet 1 „Talraum“.

Am Waldrand sind selten Sukzessionsflächen zu finden, Neuaufforstungen sind noch seltener.

Die Siedlungsstrukturen sind sehr vielfältig. Im Trauntal prägen südlich des dichtverbauten Ortskerns von Ebensee und Rindbach neuere Siedlungssplitter das Bild. Im Süden ist die Verbauung weniger dicht: Einfamilienhäuser wechseln mit Bauernhäusern. Der Siedlungsraum (gewidmetes Bauland) nimmt insgesamt einen vergleichsweise hohen Anteil von ca. 26 % (bezogen auf das Teilgebiet 1: Talraum) ein und verdeutlicht den doch sehr hohen Siedlungsdruck in der Gemeinde.

Die nicht besiedelten Bereiche der Kalk-Voralpen mit ca. 70 % Anteil an der Gemeindefläche sind in den tieferen Lagen weitestgehend mit Buchenmischwald bestockt, der überwiegende Teil steht im Besitz der Österreichischen Bundesforste und ist forstwirtschaftlich genutzt. Die Hauptbaumarten dieser Wälder sind Buche, Fichte, Bergahorn und zum Teil Eschen. In höheren Lagen nimmt der Anteil an Nadelbäumen zu.

Kleinere Almen sind über das gesamte Gebiet (Teilgebiet 2 und Teilgebiet 3) verstreut anzutreffen.

Die fließenden Gewässer mit einer Länge von ca. 263 km sind in Siedlungsbereichen und entlang von Straßen meist stark verbaut, außerhalb jedoch durchaus naturnah ausgebildet. Eine Ausnahme bilden jedoch stark geschiebeführende Gewässer wie z. B. der Gimbach oder der Kesselbach, die auch außerhalb der Ortschaften stark verbaut sind. Die Traun stellt das Hauptgerinne der Gemeinde dar und ist im gesamten Gemeindegebiet stark reguliert und begradigt.

An stehenden Gewässern sind der Traunsee, der Offensee und die Langbathseen zu erwähnen. Offensee und Langbathseen sind kleinere naturnahe Seen im Gebiet der Kalk-Voralpen.

Im Bereich der Saline Ebensee wird Schotter abgebaut. Etwas weiter nördlich besteht ein Steinbruch, wobei der obere Bereich noch genutzt wird.

Die folgenden Tabellen und Diagramme geben einen zusammenfassenden Überblick über die prozentuelle Flächenverteilung und Flächengrößen der erhobenen Bestandestypen in Relation zur gesamten Gemeindefläche bzw. in Relation zu den Tallagen (= Trauntal, Langbathtal, Gimmbachtal und Offenseetal).

| | Fläche in ha | Prozentueller Anteil |
|--|------------------|----------------------|
| Gemeindefläche gesamt | 19.479 ha | 100 % |
| davon | | |
| Fläche erhobener Bestandestypen exkl. Großwald, Kampfzone, Felsgebiet, Block- und Schutthalden, Almflächen | 3.262 ha | 17 % |
| Fläche Großwald, Kampfzone, Felsgebiet, Block- und Schutthalden, Almflächen | 15.440 ha | 79 % |
| Intensiv genutzte Grünlandbereiche, geschlossenes Siedlungsgebiete, Verkehrsflächen (= nicht erhobene Flächen) | 777 ha | 4 % |
| Tallagen | 4.039 ha | 100 % |
| davon | | |
| Fläche erhobener Bestandestypen exkl. Großwald, Kampfzone, Felsgebiet, Block- und Schutthalden, Almflächen | 3.262 ha | 81 % |
| Intensiv genutzte Grünlandbereiche, geschlossene Siedlungsgebiete, Verkehrsflächen (= nicht erhobene Flächen) | 777 ha | 19 % |
| Tallagen | 4.039 ha | 100 % |
| davon | | |
| Bauland | 344 ha | 9 % |

Tab. 1 Flächengrößen und prozentuelle Flächenverteilung der erhobenen Bestandestypen bzw. der nicht erhobenen Flächen in Relation zur gesamten Gemeindefläche bzw. zu den Tallagen (= Gemeindefläche exkl. Großwald, Kampfzone, Felsgebiet, Block- und Schutthalden, Almflächen)

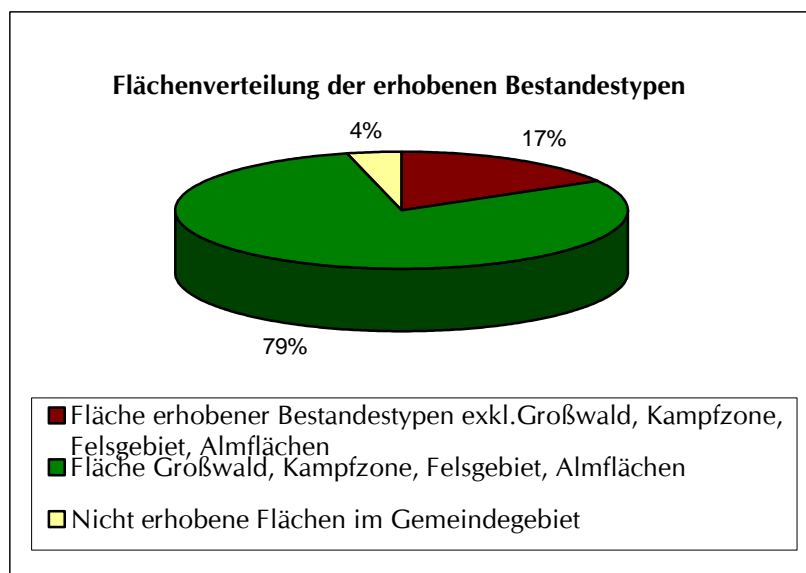


Abb. 3 Prozentueller Anteil der erhobenen Bestandestypen am gesamten Gemeindegebiet

| Erhobene Bestandestypen | Flächengröße | Anteil an der ges. Gemeindefläche | Anteil am Teilgebiet 1 |
|--|--------------|-----------------------------------|------------------------|
| Großwald/-forstfläche | 9.413,9 ha | 48,33 % | 0,02 % |
| Nadelwald/Nadelholzforst | 268,5 ha | 1,38 % | 3,72 % |
| Laub-Nadel-Mischwald/Laub-Nadelholz-Mischforst | 2.127,7 ha | 10,92 % | 9,68 % |
| Laubwald/Laubholzforst | 117,6 ha | 0,60 % | 1,84 % |
| Großwald Kampfzone/Latschenbuschwald | 4.638,8 ha | 23,81 % | - |
| Kleinstwaldfläche ("Feldgehölz"), Gebüsch oder Baumgruppe unter 1000m ² | 0,1 ha | <0,01 % | <0,01 % |
| Uferbegleitgehölz | 22,5 ha | 0,12 % | 1,50 % |
| Heckenzug | 3,0 ha | 0,02 % | 0,22 % |
| Streuobstbestand (Streuobstwiese/-weide, Obstbaumreihen) | 3,5 ha | 0,02 % | 0,26 % |
| Markante (landschaftsprägende) Geländeböschung | 0,3 ha | <0,01 % | <0,01 % |
| Großröhricht und Schilfröhricht | 3,3 ha | 0,02 % | 0,01 % |
| Sukzessionsfläche des feuchten und nassen Extensivgrünlandes mit oder ohne jüngeren Gehölzaufwuchs | 1,6 ha | 0,01 % | 0,10 % |
| Sukzessionsfläche von frischem artenreichem Magergrünland | 2,4 ha | 0,01 % | 0,18 % |
| Sukzessionsfläche in ehemaligen Intensivgebieten | 0,2 ha | <0,01 % | <0,01 % |
| Sukzessionsfläche auf ehemaligen Abbauflächen geogener Rohstoffe | 21,4 ha | 0,11 % | 0,06 % |
| Neubewaldung/Aufforstung | 0,1 ha | <0,01 % | <0,01 % |
| Feuchtes und nasses Extensivgrünland | 10,1 ha | 0,05 % | 0,03 % |
| Trocken-, Halbtrockenrasen und Grusfluren einschließlich der bodensauren Halbtrockenrasen und (Silikat-)Grusfluren | 0,04 ha | <0,01 % | <0,01 % |
| Mesophile, "bunte" Fettwiese und die meisten Magerrasen, -weiden | 23,6 ha | 0,12 % | 1,61 % |
| Almfläche | 157,1 ha | 0,81 % | - |
| Grünland-Sondernutzung | 22,9 ha | 0,12 % | 0,30 % |
| Stehendes Gewässer | 370,3 ha | 1,90 % | 20,42 % |
| Fließendes Gewässer | 106,8 ha | 0,55 % | 4,37 % |
| Felsgebiet | 1.279,3 ha | 6,57 % | - |
| Schutt- und Blockhalde | 107,7 ha | 0,55 % | - |
| Abbauflächen geogener Rohstoffe | 22,3 ha | 0,11 % | 1,12 % |
| Deponien | 2,2 ha | 0,01 % | 0,16 % |
| Erhebungsfläche unbestimmten Typs | 4,5 ha | 0,02 % | 0,28 % |
| Bauland | 343,9 ha | 1,77 % | 26,00 % |

Tab. 2 Darstellung der Flächenverteilung und -größen der erhobenen Bestandestypen in Relation zur gesamten Gemeindefläche bzw. zum Teilgebiet 1

3.2 Naturschutzfachlich wertvolle Bereiche

Die Fläche, die landwirtschaftlich bzw. als Siedlungsraum genutzt werden kann, beschränkt sich in der Gemeinde Ebensee auf den Talraum. Dementsprechend ist der Druck, der auf diesen Landschaftsraum ausgeübt wird, sehr hoch und lässt nicht sehr viel Spielraum für naturschutzfachlich interessante Bereiche.

Eine naturschutzfachlich wertvolle Streuwiese befindet sich im Ortsgebiet von Rindbach. Aus vegetationskundlicher Sicht stellt sie einen der wertvollsten Biotoptypen der Gemeinde dar. Mäßig nährstoffreiches, artenreiches Grünland, das z. T. als Weide genutzt wird, befindet sich an den steileren Unterhangbereichen. Die als mesophile „bunte“ Fettwiese ausgewiesenen Grünlandbereiche am Talboden stellen meist Grenzfälle für die Kartierung da. Da sie aber im Vergleich mit dem übrigen Grünland doch artenreicher sind, wurden sie erhoben.

Am Talboden befinden sich auch einige kleinere Feuchtlebensräume mit Röhrichtzonen teilweise direkt im Ortsgebiet. Zu diesen wertvollen Feuchtlebensräumen zählen auch hauptsächlich grundwassergespeiste Gewässer wie die Alte Traun oder der Altackerbach südlich von Rindbach. Sofern sie nicht von den angrenzenden Flächen zu sehr beeinflusst sind, stellen sie wertvolle Habitate für Reptilien und Amphibien dar.

Ein weiteres wichtiges strukturgebendes Element sind die teils gut strukturierten Ufergehölze der Traun.

Als Erhebungsfläche unbestimmten Typs wurden parkartige Weiden mit großen, alten Bäumen aufgenommen. Die Kombination von beweideten Flächen mit Altbäumen ist besonders für viele Vogelarten ein wertvoller Lebensraum.

Relativ große Bereiche des Talraumes werden von Wald eingenommen (ca. 15 %). Dabei ist die forstwirtschaftliche Überprägung durch die leichtere Nutzbarkeit im Talraum größer als in den Voralpenbereichen, was sich in einem höheren Anteil an naturfernen Nadelholzforsten in der Statistik niederschlägt. Kleinere Waldbereiche bzw. Wälder im Anschluss an Uferbegleitgehölze weisen aber mit ihrem hohen Laubholzanteil auch einen relativ naturnahen Charakter auf. In der Umgebung von Lahnstein befinden sich im Auwaldbereich auch Reste von ehemaligen Altarmen der Traun. Der Wald spielt als strukturgebendes Element im Talraum von Ebensee durch relativ lange Waldränder eine bedeutende Rolle.

Im Waldgebiet der Kalk-Voralpen sind die Langbathseen und der Offensee hervorzuheben, die auch als Naturschutzgebiete ausgewiesen sind. Die vielfältigen Verlandungszonen des Offensees (Hochstaudenfluren, Röhrichtzonen und Bruchwälder) stellen neben der extensiv genutzten Feuchtwiese in Rindbach einen der naturschutzfachlich wertvollsten Bereiche dar. Natürliche Lebensräume sind auch die steil abfallenden Felsen wie z. B. nördlich des Vorderen Langbathsees und im Trauntal südwestlich von Ebensee. Lückiger Wald wechselt dort mit Felsrasen ab.

Die Fließgewässer im Teilgebiet 2 sind größtenteils naturnah ausgebildet.

Die „Kalkalpinen Fels- und Latschengebiete“ des Teilgebietes 3 stellen weitgehend natürliche Lebensräume dar und sind als solche großen Bereiche ohne menschliche Nutzung wertvolle Biotope. Dazu kommen artenreiche Almwiesen, Karbonatfelsrasen und subalpine Hochstaudenfluren.

3.3 Defizite und Ansatzpunkte für eine naturschutzfachliche Aufwertung

Direkt im Seebereich befinden sich große Flächen mit Lagerstätten von Industriebetrieben. Es wäre wünschenswert wenn diese Flächen zugunsten von naturnahen Lebensräumen abgesiedelt werden könnten.

Durch die fast gänzliche Einstellung der Sodaerzeugung in Ebensee und der damit verbundenen reduzierten Abwasser-Einleitung in den See ist eine Verbesserung der Wasserqualität hinsichtlich Verschlammung im südlichen Traunsee zu erwarten.

Die relativ extensiv genutzten Wiesen im unteren Hangbereich sollen erhalten werden. Die Aufwertung von Intensivgrünland im Talbereich ist eher schwer möglich, da Nährstoffanreicherungen im Boden nur durch Jahrzehnte-lange Aushagerung beseitigt werden können. Weiters sind die Talböden von Natur aus eher nährstoffreich. Es scheint aber sinnvoll, bei den Talwiesen, die meist als „Grenzfall für die Kartierung“ ausgewiesen wurden, eine extensivere Wirtschaftsweise anzustreben (z. B. zweimal jährlich Mahd und Düngung mit organischem Dünger alle paar Jahre).

Beim Feuchtwiesengebiet im Bereich der Alten Traun handelt es sich um eine der letzten größeren nicht verbauten Flächen. Es wäre wünschenswert dieses Gebiet nicht durch Baulandwidmungen zu zerstückeln.

Im Talbereich sollten die vorhandenen Strukturelemente erhalten werden. Neu- und Nachpflanzung von Streuobstbäumen, Einzelbäumen, Hecken und Streuobstbäumen sind anzustreben.

Im Bereich des Waldgebietes der Kalk-Voralpen wäre eine naturnähere Forstwirtschaft wünschenswert. Bestehende Fichtenforste sollten in Laubholzmischforste umgewandelt werden. Bei der Holznutzung sind kleinere Schläge zu bevorzugen. Laubholzarten (Buche und Bergahorn) und Tanne bedürfen einer Förderung. Ebenso ist darauf zu achten, dass die Wildstände ein verträgliches Maß nicht überschreiten.

Eine Aufwertung von verbauten Fließgewässern scheint eher schwierig. Der Traundamm wurde aufgrund der Hochwässer gerade in den letzten Jahren erhöht. Für Aufweitungen ist im engen Trauntal kaum Platz. Eventuell sind Verbesserungen bei kleineren Bächen möglich.

4 Verwendete Literatur und Quellenverzeichnis

4.1 Datengrundlagen

Vom Auftraggeber beigestellte Daten

- Farb-Orthophotos im Triangulierungsblattschnitt 1:5000, Bildflug: 26.08.2000 (© Land Oberösterreich)
- Digitale ÖK50 (kartographisches Modell KM50) im Blattschnitt TB20000 (© Bundesamt für Eich- und Vermessungswesen)
- Gemeindegrenzen aus der Digitalen Katastralmappe, Stand 06-2003 (© Bundesamt für Eich- und Vermessungswesen)
- Digitale Katastralmappe, Stand 06-2003 (© Bundesamt für Eich- und Vermessungswesen)
- 10 m Höhenschichtlinien generiert aus dem Digitalen Höhenmodell (© Bundesamt für Eich- und Vermessungswesen)
- Digitales Landschaftsmodell - Gewässernetz (© Bundesamt für Eich- und Vermessungswesen)
- Naturschutzfachliche Raumgliederung Oberösterreichs, Stand 01-2003 (© Land Oberösterreich)
- Moorflächen nach Krisai & Schmidt (aus GENISYS) (© Land Oberösterreich)

Gemeinde Ebensee

- Flächenwidmungsplan der Marktgemeinde Ebensee, genehmigt durch die OÖ Landesregierung: 19.07.2001
- Örtliches Entwicklungskonzept, Stand 23.10.1995

4.2 Literaturverzeichnis

BMLF BUNDESMINISTERIUM FÜR LAND- UND FORSTWIRTSCHAFT (Hrsg.; 2005): Hydrographisches Jahrbuch von Österreich 2002. Herausgegeben vom Hydrographischen Zentralbüro im Bundesministerium für Land- und Forstwirtschaft, Wien.

BUNDESAMT UND FORSCHUNGSZENTRUM FÜR LANDWIRTSCHAFT (2000): Erläuterungen zur Bodenkarte 1:25.000, Kartierungsbereich 181 Bad Ischl, Oberösterreich; Herausgegeben vom Bundesministerium für Land- und Forstwirtschaft, Wien.

DIGITALES OBERÖSTERREICHISCHES RAUM-INFORMATION-SYSTEM [DORIS]. [URL: <http://doris.ooe.gv.at> besucht am 22.6.05].

GEOLOGISCHE BUNDESANSTALT (1996): Geologische Karte der Republik Österreich
1:50.000. Band 66: Gmunden, Wien.

GEOLOGISCHE BUNDESANSTALT (1996): Geologische Karte der Republik Österreich
1:50.000. Band 96: Bad Ischl, Wien.

KILIAN, W., MÜLLER, F. & STARLINGER, F. (1994): Die forstlichen Wuchsgebiete Österreichs.
– Eine Naturraumgliederung nach waldökologischen Gesichtspunkten. FBVA-Berichte
82, Wien.

KOCH, G., KIRCHMEIER, H. & GRABHERR, G. (1999): Naturnähe im Wald. – Methodik und
praktische Bedeutung des Hemerobiekonzeptes für die Bewertung von
Waldökosystemen. Österreichischer Forstverein, Wien.

4.3 Sonstige Quellen

- Internet-Abfrage: <http://doris.ooe.gv.at> [besucht am 20.12.05].
- Internet-Abfrage der NALA-Daten: <http://www.land-oberoesterreich.gv.at/natur/nala/index.htm> [besucht am 20.12.05].
- Internet-Abfrage GENISYS - Geographisches Naturschutz-Informationssystem:
<http://www.ooe.gv.at/natur/genisys/> [besucht am 20.12.05].
- Internet-Abfrage: <http://www.ooe.gv.at/> [besucht am 22.6.05].
- Internet-Abfrage: <http://www.statistik.at/> [besucht am 16.12.05].
- Internet-Abfrage: <http://bfw.ac.at/> [besucht am 16.12.05].
- Internet-Abfrage: <http://www.ebensee.at> [besucht am 16.12.05]

Anhang 1

Fotodokumentation



Abb. 1: Ebensee vom nördlichen Ortsrand aus (Foto: Gabriele Bassler)



Abb. 2: Kalvarienbergkirche, im Hintergrund Rindbach (Foto: Gabriele Bassler)



Abb. 3: Traunsee mit Traunstein von Rindbach aus (Foto: Gabriele Bassler)



Abb. 4: Streuwiese in Rindbach, Frühlingsaspekt (Foto: Gabriele Bassler)



Abb. 5: Die Traun an der südlichen Gemeindegrenze (Foto: Gabriele Bassler)



Abb. 6: Südlicher Bereich des Teilraumes 1 gegen Norden (Foto: Gabriele Bassler)



Abb. 7: Mesophile, „bunte“ Fettwiese am Talboden der Traun mit Wiesen-Flockenblume (*Centaurea jacea*); im Hintergrund Abbaugelände der Gmundner Zementwerke (Foto: Gabriele Bassler)



Abb. 8: Mesophile, „bunte“ Fettwiese am Oberhang mit Feldthymian (*Thymus pulegioides*) (Foto: Gabriele Bassler)



Abb. 9: Intensiv bewirtschaftetes Grünlandgebiet südlich von Rindbach (Alte Traun)
(Foto: Gabriele Bassler)




Abb. 10: Sukzessionsfläche von frischem artenreichem Magergrünland, Bereich Langwies
(Foto: Gabriele Bassler)



Abb. 11: Kleiner Teich und Feuchtlebensraum in der Nähe des Siedlungsgebietes (Foto: Gabriele Bassler)



Abb. 12: Streuobstbäume am Talboden der Traun (Foto: Gabriele Bassler)



Abb. 13: Allee zwischen Plankau und Roith (Foto: Gabriele Bassler)



Abb. 14: Steile Hänge des Trauntales zwischen Plankau und Roith (Foto: Gabriele Bassler)




Abb. 15: Rindbachtal (Foto: Gabriele Bassler)



Abb. 16: Offenseebach im oberen Bereich, unverbaut (Foto: Gabriele Bassler)



Abb. 17: Offenseebach; Geschiebesperre und Schluchtstrecke (Foto: Gabriele Bassler)



Abb. 18: Verlandungszonen mit Großseggen und Erlenbruchwald am Offensee (Foto: Gabriele Bassler)



Abb. 19: Hochstaudenflur mit Mädesüß (*Filipenula ulmaria*) am Ufer des Offensees
(Foto: Gabriele Bassler)



Abb. 20: Laubmischwald östlich des Offensees mit Rotbuche (Foto: Gabriele Bassler)



Abb. 21: Vorderer Langbathsee vom Südufer aus (Foto: Gabriele Bassler)



Abb. 22: Hinterer Langbathsee mit Höllengebirge (Foto: Gabriele Bassler)



Abb. 23: Gimbach mit Totem Gebirge (Foto: Andrea Lichtenecker)



Abb. 24: Naturfreundehaus, Mittreckeralm (Foto: Andrea Lichtenecker)

Anhang 2

Beschreibung der Einzelflächen

(Datenbank-Bericht: Auswahl Berichte Gemeinde -
"Ausdruck Endbericht" sortiert nach Flächennummer)

Gemeinde: **40704 Ebensee**

Bezirk: **Gmunden**

| | | | | | |
|-----------------|--|---------------------------|-------------|-------------|------------|
| lfd. Nummer: | 1 | Fläche: in m ² | 1408 | Länge in m: | 352 |
| Bestandestyp: | 0202 Uferbegleitgehölz | | | | |
| Charakteristik: | Uferbegleitgehölz an der Traun, nördlich in Laubmischwald übergehend, Fraxinus excelsior häufig, Alnus incana, Acer platanoides, Clematis vitalba, Rubus sp., direkt am Gewässer Salix purpurea | | | | |
| | Bearbeiter: Bassler Gabriele | | | | |
| lfd. Nummer: | 2 | Fläche: in m ² | 3101 | Länge in m: | 443 |
| Bestandestyp: | 0202 Uferbegleitgehölz | | | | |
| Charakteristik: | Uferbegleitgehölz zwischen Bundesstr. und Traun, mehrreihig, max. 3 m hoch, Salix purpurea häufig, Filipendula ulmaria, Eupatorium cannabinum, Mentha longifolia | | | | |
| | Bearbeiter: Bassler Gabriele | | | | |
| lfd. Nummer: | 3 | Fläche: in m ² | 1355 | Länge in m: | 0 |
| Bestandestyp: | 030802 Mesophile, "bunte" Fettwiese und die meisten Magerrasen, -weiden | | | | |
| Charakteristik: | Mesotrophe Gartenwiese am Oberhang, Magerkeitszeiger: Thymus pulegioides häufig, Leontodon hispidus häufig, Arrhenatherum elatius, Euphrasia officialis häufig, Campanula rotundifolia agg., Leucanthemum vulgare agg., Trisetum flavescens, Agrostis capillata, Festuca rubra, Poa pratensis, Medicago lupulina; teilweise nicht gemäht | | | | |
| | Bearbeiter: Bassler Gabriele | | | | |
| lfd. Nummer: | 4 | Fläche: in m ² | 182 | Länge in m: | 0 |
| Bestandestyp: | 0204 Streuobstbestand (Streuobstwiese/-weide, Obstbaumreihen) | | | | |
| Charakteristik: | | | | | |
| | Bearbeiter: Bassler Gabriele | | | | |
| lfd. Nummer: | 5 | Fläche: in m ² | 537 | Länge in m: | 0 |
| Bestandestyp: | 0204 Streuobstbestand (Streuobstwiese/-weide, Obstbaumreihen) | | | | |
| Charakteristik: | | | | | |
| | Bearbeiter: Bassler Gabriele | | | | |
| lfd. Nummer: | 6 | Fläche: in m ² | 4844 | Länge in m: | 0 |
| Bestandestyp: | 030802 Mesophile, "bunte" Fettwiese und die meisten Magerrasen, -weiden | | | | |
| Charakteristik: | Wiese am Oberhang, in der Nähe des Hauses teilweise beweidet, teilweise sehr steil, Festuca pratensis, Thymus pulegioides häufig, Pimpinella major, Medicago lupulina, Galium album, Silene vulgaris, Leontodon hispidus häufig, Prunella vulgaris, Trisetum flavescens, Leucanthemum vulgare agg., Knautia arvensis, Campanula rotundifolia agg., Festuca rubra, Agrostis capillaris; Brachypodium pinnatum, Carex caryophylla und Vincetoxicum hirsutinaria im steilen Bereich | | | | |
| | Bearbeiter: Bassler Gabriele | | | | |
| lfd. Nummer: | 8 | Fläche: in m ² | 1525 | Länge in m: | 305 |
| Bestandestyp: | 0202 Uferbegleitgehölz | | | | |
| Charakteristik: | Uferbegleitgehölz an der Traun, nördlich in Laubmischwald übergehend, Fraxinus excelsior häufig, Alnus incana, Acer platanoides, Clematis vitalba, Rubus sp., direkt am Gewässer Salix purpurea | | | | |
| | Bearbeiter: Bassler Gabriele | | | | |
| lfd. Nummer: | 9 | Fläche: in m ² | 882 | Länge in m: | 0 |
| Bestandestyp: | 030802 Mesophile, "bunte" Fettwiese und die meisten Magerrasen, -weiden | | | | |
| Charakteristik: | schmale Wiese auf Geländeböschung (ca. 30°), mäßig nährstoffreich, einige Magerkeitszeiger, Ranunculus acris häufig, Daucus carota, Galium album häufig, Dactylis glomerata, Festuca rubra häufig, Thymus pulegioides, Campanula rotundifolia, Clinopodium vulgare, Festuca pratensis, Agrostis capillaris, Carex caryophylla, Holcus lanatus | | | | |
| | Bearbeiter: Bassler Gabriele | | | | |
| lfd. Nummer: | 10 | Fläche: in m ² | 1449 | Länge in m: | 207 |
| Bestandestyp: | 0203 Heckenzug | | | | |
| Charakteristik: | | | | | |
| | Bearbeiter: Bassler Gabriele | | | | |

| | | | | | |
|-----------------|---|---------------------------|--------------|-------------|------------|
| lfd. Nummer: | 12 | Fläche: in m ² | 10921 | Länge in m: | 422 |
| Bestandestyp: | 030802 Mesophile, "bunte" Fettwiese und die meisten Magerrasen, -weiden | | | | |
| Charakteristik: | Talwiese neben der Traun, relativ nährstoffreich, zweimal gemäht, Centaurea jacea agg. häufig, Achillea millefolium agg. häufig, Lotus corniculatus häufig, Tragogogon orientalis, Medicago lupulina, Elymus repens, Prunella vulgaris, Pimpinella saxifraga, Festuca pratensis, Leontodon hispidus agg., Euphrasia officinalis, Lolium perenne, Astrantia major, Heracleum sphondylium | | | | |
| | Bearbeiter: Bassler Gabriele | | | | |
| lfd. Nummer: | 13 | Fläche: in m ² | 8311 | Länge in m: | 485 |
| Bestandestyp: | 0202 Uferbegleitgehölz | | | | |
| Charakteristik: | Uferbegleitgehölz am rechten Traunufer, mehrreihig, Fraxinus excelsior, Picea abies, Salix purpurea, Clematis vitabla, Alnus incana | | | | |
| | Bearbeiter: Bassler Gabriele | | | | |
| lfd. Nummer: | 14 | Fläche: in m ² | 2413 | Länge in m: | 180 |
| Bestandestyp: | 030802 Mesophile, "bunte" Fettwiese und die meisten Magerrasen, -weiden | | | | |
| Charakteristik: | Talwiese neben der Traun, relativ nährstoffreich, zweimal gemäht, Centaurea jacea häufig, Achillea millefolium agg. häufig, Lotus corniculatus häufig, Tragogogon orientalis, Medicago lupulina, Elymus repens, Prunella vulgaris, Pimpinella saxifraga, Festuca pratensis, Leontodon hispidus agg., Euphrasia officinalis, Lolium perenne, Astrantia major, Heracleum sphondylium | | | | |
| | Bearbeiter: Bassler Gabriele | | | | |
| lfd. Nummer: | 17 | Fläche: in m ² | 13080 | Länge in m: | 842 |
| Bestandestyp: | 0202 Uferbegleitgehölz | | | | |
| Charakteristik: | Uferbegleitgehölz am rechten Traunufer, teils mehrreihig, teils lückig, Salix eleagnus häufig, Fraxinus excelsior häufig, Salix purpurea häufig, Salix nigricans, Ligustrum vulgare, Crataegus monogyna, Filipendula ulmaria, Viburnum opulus, Lonicera xylosteum | | | | |
| | Bearbeiter: Bassler Gabriele | | | | |
| lfd. Nummer: | 18 | Fläche: in m ² | 4284 | Länge in m: | 714 |
| Bestandestyp: | 0202 Uferbegleitgehölz | | | | |
| Charakteristik: | Uferbegleitgehölz an der Traun, nördlich in Laubmischwald übergehend, Fraxinus excelsior häufig, Alnus incana, Acer platanoides, Clematis vitalba, Lonicera xylosteum, Filipendula ulmaria, Geum urbanum, Urtica dioica, Rubus sp., einzelne Fichten, direkt am Gewässer Salix purpurea | | | | |
| | Bearbeiter: Bassler Gabriele | | | | |
| lfd. Nummer: | 19 | Fläche: in m ² | 168 | Länge in m: | 56 |
| Bestandestyp: | 0202 Uferbegleitgehölz | | | | |
| Charakteristik: | Uferbegleitgehölz an einem Seitenbach der Traun, einreihig, Acer pseudoplatanus, Fraxinus excelsior, Tilia sp., Impatiens parviflora | | | | |
| | Bearbeiter: Bassler Gabriele | | | | |
| lfd. Nummer: | 20 | Fläche: in m ² | 192 | Länge in m: | 64 |
| Bestandestyp: | 0202 Uferbegleitgehölz | | | | |
| Charakteristik: | Uferbegleitgehölz an einem Seitenbach der Traun, einreihig, Acer pseudoplatanus, Fraxinus excelsior, Tilia sp., Impatiens parviflora | | | | |
| | Bearbeiter: Bassler Gabriele | | | | |
| lfd. Nummer: | 21 | Fläche: in m ² | 9263 | Länge in m: | 0 |
| Bestandestyp: | 030303 Sukzessionsfläche von frischem artenreichem Magergrünland | | | | |
| Charakteristik: | Brache am Oberhang, Eichen und Eschen schon bis zu 3 m hoch, im unteren Bereich nährstoffreichere Partien; Arrhenatherum elatius häufig, Hypericum maculatum, Campanula rotundifolia, Silene vulgaris, Trisetum flavescens | | | | |
| | Bearbeiter: Bassler Gabriele | | | | |
| lfd. Nummer: | 22 | Fläche: in m ² | 4482 | Länge in m: | 0 |
| Bestandestyp: | 030802 Mesophile, "bunte" Fettwiese und die meisten Magerrasen, -weiden | | | | |
| Charakteristik: | Extensivweide mit Schafen im Oberhangbereich, einige Verbrachungszeiger, Arrhenatherum elatius häufig, Hypericum maculatum, Campanula rotundifolia, Silene vulgaris, Trisetum flavescens, Thymus pulegioides, Leontodon hispidus agg., Festuca rubra | | | | |
| | Bearbeiter: Bassler Gabriele | | | | |

| | | | | | |
|-----------------|--|---------------------------|--------------|-------------|-------------|
| lfd. Nummer: | 23 | Fläche: in m ² | 471 | Länge in m: | 0 |
| Bestandestyp: | 0204 Streuobstbestand (Streuobstwiese/-weide, Obstbaumreihen) | | | | |
| Charakteristik: | | | | | |
| | Bearbeiter: Bassler Gabriele | | | | |
| lfd. Nummer: | 25 | Fläche: in m ² | 1435 | Länge in m: | 287 |
| Bestandestyp: | 0202 Uferbegleitgehölz | | | | |
| Charakteristik: | auf Stock gesetztes Uferbegleitgehölz, Fraxinus excelsior, Salix sp. | | | | |
| | Bearbeiter: Bassler Gabriele | | | | |
| lfd. Nummer: | 26 | Fläche: in m ² | 7266 | Länge in m: | 1038 |
| Bestandestyp: | 0202 Uferbegleitgehölz | | | | |
| Charakteristik: | Uferbegleitgehölz an der Traun, im südlichen Bereich in einen Laubmischwald übergehend, Fraxinus excelsior häufig, Alnus incana, Acer platanoides, Clematis vitalba, Lonicera xylosteum, Filipendula ulmaria, Geum urbanum, Urtica dioica, Rubus sp., einzelne Fichten, direkt am Gewässer Salix purpurea | | | | |
| | Bearbeiter: Bassler Gabriele | | | | |
| lfd. Nummer: | 27 | Fläche: in m ² | 7051 | Länge in m: | 0 |
| Bestandestyp: | 030802 Mesophile, "bunte" Fettwiese und die meisten Magerrasen, -weiden | | | | |
| Charakteristik: | Relativ nährstoffreiche bunte Fettwiese, zweimal gemäht, Centaurea jacea agg. häufig, Achillea millefolium agg. häufig, Lotus corniculatus häufig, Tragopogon orientalis, Medicago lupulina, Prunella vulgaris, Pimpinella saxifraga, Festuca pratensis, Leontodon hispidus agg., Euphrasia officinalis, Lolium perenne | | | | |
| | Bearbeiter: Bassler Gabriele | | | | |
| lfd. Nummer: | 28 | Fläche: in m ² | 456 | Länge in m: | 152 |
| Bestandestyp: | 0203 Heckenzug | | | | |
| Charakteristik: | | | | | |
| | Bearbeiter: Bassler Gabriele | | | | |
| lfd. Nummer: | 29 | Fläche: in m ² | 396 | Länge in m: | 132 |
| Bestandestyp: | 0203 Heckenzug | | | | |
| Charakteristik: | | | | | |
| | Bearbeiter: Bassler Gabriele | | | | |
| lfd. Nummer: | 30 | Fläche: in m ² | 213 | Länge in m: | 71 |
| Bestandestyp: | 0302 Großröhricht und Schilfröhricht | | | | |
| Charakteristik: | | | | | |
| | Bearbeiter: Bassler Gabriele | | | | |
| lfd. Nummer: | 31 | Fläche: in m ² | 10940 | Länge in m: | 0 |
| Bestandestyp: | 030802 Mesophile, "bunte" Fettwiese und die meisten Magerrasen, -weiden | | | | |
| Charakteristik: | relativ nährstoffreiche bunte Fettwiese im Tal der Traun, inhomogen durch fettere und magere Bereiche, leicht feucht, Festuca rubra häufig, Holcus lanatus häufig, Trisetum flavescens, Festuca pratensis, Ranunculus acris u. R. repens, Prunella vulgaris, Lolium perenne, Cirsium oleraceum, Centaurea jacea agg., Pimpinella major häufig, Senecio aquaticus häufig, Mulde mit Carex vesicaria | | | | |
| | Bearbeiter: Bassler Gabriele | | | | |
| lfd. Nummer: | 32 | Fläche: in m ² | 240 | Länge in m: | 60 |
| Bestandestyp: | 0302 Großröhricht und Schilfröhricht | | | | |
| Charakteristik: | | | | | |
| | Bearbeiter: Bassler Gabriele | | | | |
| lfd. Nummer: | 36 | Fläche: in m ² | 529 | Länge in m: | 0 |
| Bestandestyp: | 0306 Neubewaldung/Aufforstung | | | | |
| Charakteristik: | Fichtenaufforstung | | | | |
| | Bearbeiter: Bassler Gabriele | | | | |

| | | | | | |
|-----------------|---|---------------------------|-------------|-------------|------------|
| lfd. Nummer: | 37 | Fläche: in m ² | 6462 | Länge in m: | 0 |
| Bestandestyp: | 030802 Mesophile, "bunte" Fettwiese und die meisten Magerrasen, -weiden | | | | |
| Charakteristik: | eher magere, frische Fettwiese, die im Juli zur Zeit der Kartierung noch nicht gemäht war, Arrhenatherum elatius dominant, Trisetum flavescens, Holcus lanatus, Festuca rubra, Galium album, Centaurea jacea agg., Hypericum maculatum, Leontodon hispidus agg. | | | | |
| | Bearbeiter: Bassler Gabriele | | | | |
| lfd. Nummer: | 38 | Fläche: in m ² | 3069 | Länge in m: | 0 |
| Bestandestyp: | 030802 Mesophile, "bunte" Fettwiese und die meisten Magerrasen, -weiden | | | | |
| Charakteristik: | Böschung, im oberen Bereich nicht mehr gemäht, Bromus erectus, Trisetum flavescens, Arrhenatherum elatius, Carex caryophylla, Silene vulgaris, Thymus pulegioides häufig, Cuscuta sp., Sedum acre | | | | |
| | Bearbeiter: Bassler Gabriele | | | | |
| lfd. Nummer: | 39 | Fläche: in m ² | 3452 | Länge in m: | 0 |
| Bestandestyp: | 030802 Mesophile, "bunte" Fettwiese und die meisten Magerrasen, -weiden | | | | |
| Charakteristik: | Weide im Oberhangbereich, südostexponiert, Trisetum flavescens häufig, Holcus lanatus, Lolium perenne, Ranunculus acris, Prunella vulgaris, Campanula rotundifolia, Silene vulgaris, Galium album | | | | |
| | Bearbeiter: Bassler Gabriele | | | | |
| lfd. Nummer: | 40 | Fläche: in m ² | 0 | Länge in m: | 294 |
| Bestandestyp: | 0206 Baumreihe, Allee | | | | |
| Charakteristik: | | | | | |
| | Bearbeiter: Bassler Gabriele | | | | |
| lfd. Nummer: | 41 | Fläche: in m ² | 308 | Länge in m: | 44 |
| Bestandestyp: | 0203 Heckenzug | | | | |
| Charakteristik: | | | | | |
| | Bearbeiter: Bassler Gabriele | | | | |
| lfd. Nummer: | 42 | Fläche: in m ² | 4336 | Länge in m: | 0 |
| Bestandestyp: | 030301 Sukzessionsfläche des feuchten und nassen Extensivgrünlandes mit oder ohne jüngerem Gehölzaufwuchs | | | | |
| Charakteristik: | Brache auf ehemaligem Feuchtgrünland, Eschen durchschnittlich 2 m hoch, dazwischen krautige Vegetation v. a. mit Cirsium oleraceum | | | | |
| | Bearbeiter: Bassler Gabriele | | | | |
| lfd. Nummer: | 43 | Fläche: in m ² | 5917 | Länge in m: | 0 |
| Bestandestyp: | 030802 Mesophile, "bunte" Fettwiese und die meisten Magerrasen, -weiden | | | | |
| Charakteristik: | feuchte Fettwiese: Cirsium oleraceum, Festuca rubra, Trisetum flavescens, Leontodon hispidus agg., Pimpinella major | | | | |
| | Bearbeiter: Bassler Gabriele | | | | |
| lfd. Nummer: | 44 | Fläche: in m ² | 3856 | Länge in m: | 964 |
| Bestandestyp: | 0202 Uferbegleitgehölz | | | | |
| Charakteristik: | strauchförmiges, einreihiges Uferbegleitgehölz am linken Traufer mit verschiedenen Weiden-Arten | | | | |
| | Bearbeiter: Bassler Gabriele | | | | |
| lfd. Nummer: | 45 | Fläche: in m ² | 694 | Länge in m: | 347 |
| Bestandestyp: | 0202 Uferbegleitgehölz | | | | |
| Charakteristik: | strauchförmiges, einreihiges Uferbegleitgehölz an einem Wiesenbach mit verschiedene Weiden-Arten | | | | |
| | Bearbeiter: Bassler Gabriele | | | | |
| lfd. Nummer: | 50 | Fläche: in m ² | 454 | Länge in m: | 0 |
| Bestandestyp: | 030802 Mesophile, "bunte" Fettwiese und die meisten Magerrasen, -weiden | | | | |
| Charakteristik: | feuchte Wiese mit Verbrachungstendenz: Calamagrostis epigeios, Arrhenatherum elatius, Dactylis glomerata, Holcus lanatus, Anthoxanthum odoratum, Festuca rubra, Galium album, Lathyrus pratensis, Filipendula ulmaria, Origanum vulgare, Valeriana officinalis | | | | |
| | Bearbeiter: Bassler Gabriele | | | | |

| | | | | | |
|-----------------|---|---------------------------|-------------|-------------|------------|
| lfd. Nummer: | 51 | Fläche: in m ² | 759 | Länge in m: | 253 |
| Bestandestyp: | 0202 Uferbegleitgehölz | | | | |
| Charakteristik: | strauchförmiges, einreihiges Uferbegleitgehölz an einem Wiesenbach mit verschiedene Weiden-Arten | | | | |
| | Bearbeiter: Bassler Gabriele | | | | |
| lfd. Nummer: | 52 | Fläche: in m ² | 885 | Länge in m: | 0 |
| Bestandestyp: | 0401 Stehendes Gewässer | | | | |
| Charakteristik: | Künstlicher Teich durch Aufstau eines kleines Baches, gute Wasserqualität, ca. 0,5 m tief, Substrat Kies, natürliche Ufer, außer an der Straßen-zugewandeten Seite | | | | |
| | Bearbeiter: Bassler Gabriele | | | | |
| lfd. Nummer: | 53 | Fläche: in m ² | 3166 | Länge in m: | 0 |
| Bestandestyp: | 0104 Laubwald/Laubholzforst | | | | |
| Charakteristik: | | | | | |
| | Bearbeiter: Bassler Gabriele | | | | |
| lfd. Nummer: | 54 | Fläche: in m ² | 285 | Länge in m: | 0 |
| Bestandestyp: | 0204 Streuobstbestand (Streuobstwiese/-weide, Obstbaumreihen) | | | | |
| Charakteristik: | | | | | |
| | Bearbeiter: Bassler Gabriele | | | | |
| lfd. Nummer: | 55 | Fläche: in m ² | 3464 | Länge in m: | 0 |
| Bestandestyp: | 030802 Mesophile, "bunte" Fettwiese und die meisten Magerrasen, -weiden | | | | |
| Charakteristik: | Mulde in Talwiese der Traun, die zeitweise überschwemmt wird: Agrostis stolonifera, Trisetum flavescens, Ranunculus repens, Centaurea jacea agg., Lolium perenne, Trifolium repens, Carex hirta häufig, Cirsium oleraceum, Lotus corniculatus, Grenzfall für die Kartierung | | | | |
| | Bearbeiter: Bassler Gabriele | | | | |
| lfd. Nummer: | 57 | Fläche: in m ² | 946 | Länge in m: | 0 |
| Bestandestyp: | 030301 Sukzessionsfläche des feuchten und nassen Extensivgrünlandes mit oder ohne jüngerem Gehölzaufwuchs | | | | |
| Charakteristik: | Gehölze: Acer pseudoplatanus, Salix cf. appendiculata, Salix purpurea, Corylus avellana; Krautige: Daucus carota, Hypericum maculatum, Cirsium oleraceum, Centaurea jacea agg., Valeriana officinalis, Carex flacca | | | | |
| | Bearbeiter: Bassler Gabriele | | | | |
| lfd. Nummer: | 58 | Fläche: in m ² | 1113 | Länge in m: | 371 |
| Bestandestyp: | 0202 Uferbegleitgehölz | | | | |
| Charakteristik: | einreihiges, strauchförmiges Uferbegleitgehölz an der Traun vorwiegend aus Salix purpurea | | | | |
| | Bearbeiter: Bassler Gabriele | | | | |
| lfd. Nummer: | 60 | Fläche: in m ² | 1072 | Länge in m: | 0 |
| Bestandestyp: | 030802 Mesophile, "bunte" Fettwiese und die meisten Magerrasen, -weiden | | | | |
| Charakteristik: | Kleine, etwas feuchte Wiese am Waldrand: Leontodon hispidus agg., Daucus carota, Centaurea jacea agg., Cirsium oleraceum, Pastinaca sativa, Trisetum flavescens, Holcus lanatus, Trifolium pratense, Thymus pulegioides | | | | |
| | Bearbeiter: Bassler Gabriele | | | | |
| lfd. Nummer: | 62 | Fläche: in m ² | 1385 | Länge in m: | 277 |
| Bestandestyp: | 0203 Heckenzug | | | | |
| Charakteristik: | | | | | |
| | Bearbeiter: Bassler Gabriele | | | | |
| lfd. Nummer: | 63 | Fläche: in m ² | 1455 | Länge in m: | 0 |
| Bestandestyp: | 0104 Laubwald/Laubholzforst | | | | |
| Charakteristik: | | | | | |
| | Bearbeiter: Bassler Gabriele | | | | |
| lfd. Nummer: | 64 | Fläche: in m ² | 1229 | Länge in m: | 0 |
| Bestandestyp: | 0204 Streuobstbestand (Streuobstwiese/-weide, Obstbaumreihen) | | | | |
| Charakteristik: | | | | | |
| | Bearbeiter: Bassler Gabriele | | | | |

| | | | | | |
|-----------------|--|---------------------------|--------------|-------------|------------|
| lfd. Nummer: | 65 | Fläche: in m ² | 16209 | Länge in m: | 0 |
| Bestandestyp: | 030802 Mesophile, "bunte" Fettwiese und die meisten Magerrasen, -weiden | | | | |
| Charakteristik: | feuchte, eher intensiv genutzte, Talwiese im Trauntal, Plantago lanceolata dominant, Equisetum arvense, Lolium perenne, Pimpinella saxifraga, Leontodon hispidus agg., Centaurea jacea agg., Dactylis glomerata, Galium album, Holcus lanatus, Carex flacca, Festuca rubra, Grenzfall für die Kartierung | | | | |
| | Bearbeiter: Bassler Gabriele | | | | |
| lfd. Nummer: | 66 | Fläche: in m ² | 2352 | Länge in m: | 336 |
| Bestandestyp: | 0203 Heckenzug | | | | |
| Charakteristik: | | | | | |
| | Bearbeiter: Bassler Gabriele | | | | |
| lfd. Nummer: | 67 | Fläche: in m ² | 870 | Länge in m: | 0 |
| Bestandestyp: | 0204 Streuobstbestand (Streuobstwiese/-weide, Obstbaumreihen) | | | | |
| Charakteristik: | | | | | |
| | Bearbeiter: Bassler Gabriele | | | | |
| lfd. Nummer: | 68 | Fläche: in m ² | 680 | Länge in m: | 136 |
| Bestandestyp: | 0202 Uferbegleitgehölz | | | | |
| Charakteristik: | eher schmales Uferbegleitgehölz am linken Traunufer: Alnus incana, Fraxinus excelsior, Salix eleagnos, S. purpurea, Viburnum opulus, Clematis vitalba | | | | |
| | Bearbeiter: Bassler Gabriele | | | | |
| lfd. Nummer: | 70 | Fläche: in m ² | 4729 | Länge in m: | 0 |
| Bestandestyp: | 99 Erhebungsfläche unbestimmten Typs | | | | |
| Charakteristik: | Weide auf einer Talwiese mit großen alten Bäumen (Fraxinus excelsior, Acer pseudoplatanus, Tilia sp.) | | | | |
| | Bearbeiter: Bassler Gabriele | | | | |
| lfd. Nummer: | 71 | Fläche: in m ² | 1578 | Länge in m: | 0 |
| Bestandestyp: | 0204 Streuobstbestand (Streuobstwiese/-weide, Obstbaumreihen) | | | | |
| Charakteristik: | | | | | |
| | Bearbeiter: Bassler Gabriele | | | | |
| lfd. Nummer: | 72 | Fläche: in m ² | 1288 | Länge in m: | 184 |
| Bestandestyp: | 0203 Heckenzug | | | | |
| Charakteristik: | | | | | |
| | Bearbeiter: Bassler Gabriele | | | | |
| lfd. Nummer: | 73 | Fläche: in m ² | 1071 | Länge in m: | 153 |
| Bestandestyp: | 0203 Heckenzug | | | | |
| Charakteristik: | | | | | |
| | Bearbeiter: Bassler Gabriele | | | | |
| lfd. Nummer: | 74 | Fläche: in m ² | 284 | Länge in m: | 0 |
| Bestandestyp: | 0204 Streuobstbestand (Streuobstwiese/-weide, Obstbaumreihen) | | | | |
| Charakteristik: | | | | | |
| | Bearbeiter: Bassler Gabriele | | | | |
| lfd. Nummer: | 75 | Fläche: in m ² | 583 | Länge in m: | 0 |
| Bestandestyp: | 0204 Streuobstbestand (Streuobstwiese/-weide, Obstbaumreihen) | | | | |
| Charakteristik: | | | | | |
| | Bearbeiter: Bassler Gabriele | | | | |
| lfd. Nummer: | 76 | Fläche: in m ² | 1885 | Länge in m: | 377 |
| Bestandestyp: | 0202 Uferbegleitgehölz | | | | |
| Charakteristik: | Uferbegleitgehölz neben Weg an einem kleinen Graben: Fraxinus excelsior, Salix purpurea, Acer pseudoplatanus, in der Strauchschicht Lonicera xylosteum, Sambucus nigra, Urtica dioica | | | | |
| | Bearbeiter: Bassler Gabriele | | | | |

| | | | | | |
|-----------------|--|---------------------------|------------------|-------------|------------|
| lfd. Nummer: | 77 | Fläche: in m ² | 844 | Länge in m: | 211 |
| Bestandestyp: | 0203 Heckenzug | | | | |
| Charakteristik: | | | | | |
| | | Bearbeiter: | Bassler Gabriele | | |
| lfd. Nummer: | 78 | Fläche: in m ² | 356 | Länge in m: | 89 |
| Bestandestyp: | 0203 Heckenzug | | | | |
| Charakteristik: | | | | | |
| | | Bearbeiter: | Bassler Gabriele | | |
| lfd. Nummer: | 80 | Fläche: in m ² | 0 | Länge in m: | 141 |
| Bestandestyp: | 0206 Baumreihe, Allee | | | | |
| Charakteristik: | | | | | |
| | | Bearbeiter: | Bassler Gabriele | | |
| lfd. Nummer: | 81 | Fläche: in m ² | 707 | Länge in m: | 101 |
| Bestandestyp: | 0203 Heckenzug | | | | |
| Charakteristik: | | | | | |
| | | Bearbeiter: | Bassler Gabriele | | |
| lfd. Nummer: | 82 | Fläche: in m ² | 490 | Länge in m: | 70 |
| Bestandestyp: | 0203 Heckenzug | | | | |
| Charakteristik: | | | | | |
| | | Bearbeiter: | Bassler Gabriele | | |
| lfd. Nummer: | 83 | Fläche: in m ² | 0 | Länge in m: | 139 |
| Bestandestyp: | 0206 Baumreihe, Allee | | | | |
| Charakteristik: | | | | | |
| | | Bearbeiter: | Bassler Gabriele | | |
| lfd. Nummer: | 84 | Fläche: in m ² | 453 | Länge in m: | 151 |
| Bestandestyp: | 0203 Heckenzug | | | | |
| Charakteristik: | | | | | |
| | | Bearbeiter: | Bassler Gabriele | | |
| lfd. Nummer: | 85 | Fläche: in m ² | 1596 | Länge in m: | 0 |
| Bestandestyp: | 0103 Laub-Nadel-Mischwald/Laub-Nadelholz-Mischforst | | | | |
| Charakteristik: | Verkehrinsel | | | | |
| | | Bearbeiter: | Bassler Gabriele | | |
| lfd. Nummer: | 86 | Fläche: in m ² | 846 | Länge in m: | 141 |
| Bestandestyp: | 0203 Heckenzug | | | | |
| Charakteristik: | | | | | |
| | | Bearbeiter: | Bassler Gabriele | | |
| lfd. Nummer: | 88 | Fläche: in m ² | 415 | Länge in m: | 83 |
| Bestandestyp: | 0203 Heckenzug | | | | |
| Charakteristik: | | | | | |
| | | Bearbeiter: | Bassler Gabriele | | |
| lfd. Nummer: | 89 | Fläche: in m ² | 6769 | Länge in m: | 0 |
| Bestandestyp: | 0603 Deponien | | | | |
| Charakteristik: | | | | | |
| | | Bearbeiter: | Bassler Gabriele | | |
| lfd. Nummer: | 90 | Fläche: in m ² | 0 | Länge in m: | 91 |
| Bestandestyp: | 0206 Baumreihe, Allee | | | | |
| Charakteristik: | | | | | |
| | | Bearbeiter: | Bassler Gabriele | | |

| | | | | | |
|-----------------|---|---------------------------|--------------|-------------|-------------|
| lfd. Nummer: | 91 | Fläche: in m ² | 0 | Länge in m: | 55 |
| Bestandestyp: | 0206 Baumreihe, Allee | | | | |
| Charakteristik: | | | | | |
| | Bearbeiter: Bassler Gabriele | | | | |
| lfd. Nummer: | 92 | Fläche: in m ² | 13762 | Länge in m: | 471 |
| Bestandestyp: | 030802 Mesophile, "bunte" Fettwiese und die meisten Magerrasen, -weiden | | | | |
| Charakteristik: | feuchte Weide direkt neben Traun; am Rand zum Uferbegleitgehölz hin einzelne Bäume (Fraxinus excelsior, Acer pseudoplatanus), Juncus effusus häufig, Senecio aquaticus, Mentha longifolia, Filipendula ulmaria, Lolium perenne, Prunella vulgaris, Cirsium arvense, Trifolium pratense, T. repens | | | | |
| | Bearbeiter: Bassler Gabriele | | | | |
| lfd. Nummer: | 93 | Fläche: in m ² | 7362 | Länge in m: | 1227 |
| Bestandestyp: | 0202 Uferbegleitgehölz | | | | |
| Charakteristik: | Uferbegleitgehölz an der Traun; sehr lückig, einreihig, sehr schmal, kaum Unterwuchs; Fraxinus excelsior häufig, Salix eleagnos, Acer pseudoplatanus häufig, Clematis vitalba, Corylus avellana | | | | |
| | Bearbeiter: Bassler Gabriele | | | | |
| lfd. Nummer: | 94 | Fläche: in m ² | 231 | Länge in m: | 77 |
| Bestandestyp: | 0203 Heckenzug | | | | |
| Charakteristik: | | | | | |
| | Bearbeiter: Bassler Gabriele | | | | |
| lfd. Nummer: | 95 | Fläche: in m ² | 0 | Länge in m: | 0 |
| Bestandestyp: | 0207 Markanter Einzelbaum | | | | |
| Charakteristik: | | | | | |
| | Bearbeiter: Bassler Gabriele | | | | |
| lfd. Nummer: | 96 | Fläche: in m ² | 5024 | Länge in m: | 254 |
| Bestandestyp: | 030802 Mesophile, "bunte" Fettwiese und die meisten Magerrasen, -weiden | | | | |
| Charakteristik: | feuchte Weide im Trauntal mit einzelnen Bäumen; Juncus effusus häufig, Senecio aquaticus, Mentha longifolia, Filipendula ulmaria, Lolium perenne, Prunella vulgaris, Cirsium arvense, Trifolium pratense, T. repens, Galium album, Leontodon hispidus agg., Juncus inflexus | | | | |
| | Bearbeiter: Bassler Gabriele | | | | |
| lfd. Nummer: | 97 | Fläche: in m ² | 2870 | Länge in m: | 0 |
| Bestandestyp: | 0104 Laubwald/Laubholzforst | | | | |
| Charakteristik: | | | | | |
| | Bearbeiter: Bassler Gabriele | | | | |
| lfd. Nummer: | 98 | Fläche: in m ² | 0 | Länge in m: | 0 |
| Bestandestyp: | 0207 Markanter Einzelbaum | | | | |
| Charakteristik: | | | | | |
| | Bearbeiter: Bassler Gabriele | | | | |
| lfd. Nummer: | 99 | Fläche: in m ² | 139 | Länge in m: | 277 |
| Bestandestyp: | 0203 Heckenzug | | | | |
| Charakteristik: | schmale Hecke, die die Parzellen trennt, 0,5 m breit und ca. 1 m hoch | | | | |
| | Bearbeiter: Bassler Gabriele | | | | |
| lfd. Nummer: | 100 | Fläche: in m ² | 60 | Länge in m: | 120 |
| Bestandestyp: | 0203 Heckenzug | | | | |
| Charakteristik: | schmale Hecke, die die Parzellen trennt, 0,5 m breit und ca. 1 m hoch | | | | |
| | Bearbeiter: Bassler Gabriele | | | | |
| lfd. Nummer: | 101 | Fläche: in m ² | 1243 | Länge in m: | 0 |
| Bestandestyp: | 0204 Streuobstbestand (Streuobstwiese/-weide, Obstbaumreihen) | | | | |
| Charakteristik: | | | | | |
| | Bearbeiter: Bassler Gabriele | | | | |

| | | | | | |
|-----------------|---|---------------------------|------------|-------------|------------|
| lfd. Nummer: | 102 | Fläche: in m ² | 0 | Länge in m: | 0 |
| Bestandestyp: | 0207 Markanter Einzelbaum | | | | |
| Charakteristik: | | | | | |
| | Bearbeiter: Bassler Gabriele | | | | |
| lfd. Nummer: | 103 | Fläche: in m ² | 0 | Länge in m: | 210 |
| Bestandestyp: | 0206 Baumreihe, Allee | | | | |
| Charakteristik: | Allee | | | | |
| | Bearbeiter: Bassler Gabriele | | | | |
| lfd. Nummer: | 104 | Fläche: in m ² | 0 | Länge in m: | 179 |
| Bestandestyp: | 0206 Baumreihe, Allee | | | | |
| Charakteristik: | Allee | | | | |
| | Bearbeiter: Bassler Gabriele | | | | |
| lfd. Nummer: | 105 | Fläche: in m ² | 725 | Länge in m: | 0 |
| Bestandestyp: | 0204 Streuobstbestand (Streuobstwiese/-weide, Obstbaumreihen) | | | | |
| Charakteristik: | | | | | |
| | Bearbeiter: Bassler Gabriele | | | | |
| lfd. Nummer: | 106 | Fläche: in m ² | 0 | Länge in m: | 32 |
| Bestandestyp: | 0206 Baumreihe, Allee | | | | |
| Charakteristik: | | | | | |
| | Bearbeiter: Bassler Gabriele | | | | |
| lfd. Nummer: | 107 | Fläche: in m ² | 0 | Länge in m: | 167 |
| Bestandestyp: | 0206 Baumreihe, Allee | | | | |
| Charakteristik: | | | | | |
| | Bearbeiter: Bassler Gabriele | | | | |
| lfd. Nummer: | 108 | Fläche: in m ² | 190 | Länge in m: | 95 |
| Bestandestyp: | 0203 Heckenzug | | | | |
| Charakteristik: | | | | | |
| | Bearbeiter: Bassler Gabriele | | | | |
| lfd. Nummer: | 109 | Fläche: in m ² | 380 | Länge in m: | 190 |
| Bestandestyp: | 0203 Heckenzug | | | | |
| Charakteristik: | | | | | |
| | Bearbeiter: Bassler Gabriele | | | | |
| lfd. Nummer: | 110 | Fläche: in m ² | 223 | Länge in m: | 89 |
| Bestandestyp: | 0203 Heckenzug | | | | |
| Charakteristik: | Fichten | | | | |
| | Bearbeiter: Bassler Gabriele | | | | |
| lfd. Nummer: | 112 | Fläche: in m ² | 856 | Länge in m: | 0 |
| Bestandestyp: | 0204 Streuobstbestand (Streuobstwiese/-weide, Obstbaumreihen) | | | | |
| Charakteristik: | | | | | |
| | Bearbeiter: Bassler Gabriele | | | | |
| lfd. Nummer: | 113 | Fläche: in m ² | 73 | Länge in m: | 146 |
| Bestandestyp: | 0203 Heckenzug | | | | |
| Charakteristik: | schmale Hecke, die die Parzellen trennt, 0,5 m breit und ca. 1 m hoch | | | | |
| | Bearbeiter: Bassler Gabriele | | | | |
| lfd. Nummer: | 114 | Fläche: in m ² | 90 | Länge in m: | 180 |
| Bestandestyp: | 0203 Heckenzug | | | | |
| Charakteristik: | schmale Hecke, die die Parzellen trennt, 0,5 m breit und ca. 1 m hoch | | | | |
| | Bearbeiter: Bassler Gabriele | | | | |

| | | | | | |
|-----------------|--|---------------------------|--------------|-------------|-------------|
| lfd. Nummer: | 115 | Fläche: in m ² | 0 | Länge in m: | 0 |
| Bestandestyp: | 0204 Streuobstbestand (Streuobstwiese/-weide, Obstbaumreihen) | | | | |
| Charakteristik: | Bearbeiter: Bassler Gabriele | | | | |
| lfd. Nummer: | 116 | Fläche: in m ² | 391 | Länge in m: | 0 |
| Bestandestyp: | 0204 Streuobstbestand (Streuobstwiese/-weide, Obstbaumreihen) | | | | |
| Charakteristik: | Bearbeiter: Bassler Gabriele | | | | |
| lfd. Nummer: | 117 | Fläche: in m ² | 570 | Länge in m: | 0 |
| Bestandestyp: | 0204 Streuobstbestand (Streuobstwiese/-weide, Obstbaumreihen) | | | | |
| Charakteristik: | Bearbeiter: Bassler Gabriele | | | | |
| lfd. Nummer: | 118 | Fläche: in m ² | 826 | Länge in m: | 0 |
| Bestandestyp: | 0204 Streuobstbestand (Streuobstwiese/-weide, Obstbaumreihen) | | | | |
| Charakteristik: | Bearbeiter: Bassler Gabriele | | | | |
| lfd. Nummer: | 119 | Fläche: in m ² | 798 | Länge in m: | 0 |
| Bestandestyp: | 0204 Streuobstbestand (Streuobstwiese/-weide, Obstbaumreihen) | | | | |
| Charakteristik: | Bearbeiter: Bassler Gabriele | | | | |
| lfd. Nummer: | 120 | Fläche: in m ² | 73 | Länge in m: | 145 |
| Bestandestyp: | 0203 Heckenzug | | | | |
| Charakteristik: | schmale Hecke, die die Parzellen trennt, 0,5 m breit und ca. 1 m hoch | | | | |
| | Bearbeiter: Bassler Gabriele | | | | |
| lfd. Nummer: | 121 | Fläche: in m ² | 1798 | Länge in m: | 0 |
| Bestandestyp: | 0102 Nadelwald/Nadelholzforst | | | | |
| Charakteristik: | Bearbeiter: Bassler Gabriele | | | | |
| lfd. Nummer: | 122 | Fläche: in m ² | 10290 | Länge in m: | 1715 |
| Bestandestyp: | 0202 Uferbegleitgehölz | | | | |
| Charakteristik: | Uferbegleitgehölz am rechten Traunufer; gut entwickelte Strauch- und Baumschicht; einreihig; Fraxinus excelsior häufig, Ulmus glabra, Acer pseudoplatanus, Salix eleagnos, S. purpurea, Cornus sanguinea, Clematis vitalba, Lonicera xylosteum | | | | |
| | Bearbeiter: Bassler Gabriele | | | | |
| lfd. Nummer: | 123 | Fläche: in m ² | 1190 | Länge in m: | 0 |
| Bestandestyp: | 0204 Streuobstbestand (Streuobstwiese/-weide, Obstbaumreihen) | | | | |
| Charakteristik: | Bearbeiter: Bassler Gabriele | | | | |
| lfd. Nummer: | 124 | Fläche: in m ² | 0 | Länge in m: | 80 |
| Bestandestyp: | 0204 Streuobstbestand (Streuobstwiese/-weide, Obstbaumreihen) | | | | |
| Charakteristik: | Bearbeiter: Bassler Gabriele | | | | |
| lfd. Nummer: | 125 | Fläche: in m ² | 0 | Länge in m: | 36 |
| Bestandestyp: | 0204 Streuobstbestand (Streuobstwiese/-weide, Obstbaumreihen) | | | | |
| Charakteristik: | Bearbeiter: Bassler Gabriele | | | | |
| lfd. Nummer: | 126 | Fläche: in m ² | 132 | Länge in m: | 22 |
| Bestandestyp: | 0203 Heckenzug | | | | |
| Charakteristik: | Bearbeiter: Bassler Gabriele | | | | |

| | | | | | |
|-----------------|--|---------------------------|-------------|-------------|------------|
| lfd. Nummer: | 127 | Fläche: in m ² | 0 | Länge in m: | 67 |
| Bestandestyp: | 0204 Streuobstbestand (Streuobstwiese/-weide, Obstbaumreihen) | | | | |
| Charakteristik: | | | | | |
| | Bearbeiter: Bassler Gabriele | | | | |
| lfd. Nummer: | 128 | Fläche: in m ² | 392 | Länge in m: | 0 |
| Bestandestyp: | 0204 Streuobstbestand (Streuobstwiese/-weide, Obstbaumreihen) | | | | |
| Charakteristik: | | | | | |
| | Bearbeiter: Bassler Gabriele | | | | |
| lfd. Nummer: | 129 | Fläche: in m ² | 210 | Länge in m: | 70 |
| Bestandestyp: | 0203 Heckenzug | | | | |
| Charakteristik: | nur Fichten | | | | |
| | Bearbeiter: Bassler Gabriele | | | | |
| lfd. Nummer: | 130 | Fläche: in m ² | 0 | Länge in m: | 96 |
| Bestandestyp: | 0206 Baumreihe, Allee | | | | |
| Charakteristik: | | | | | |
| | Bearbeiter: Bassler Gabriele | | | | |
| lfd. Nummer: | 131 | Fläche: in m ² | 0 | Länge in m: | 120 |
| Bestandestyp: | 0206 Baumreihe, Allee | | | | |
| Charakteristik: | | | | | |
| | Bearbeiter: Bassler Gabriele | | | | |
| lfd. Nummer: | 132 | Fläche: in m ² | 0 | Länge in m: | 85 |
| Bestandestyp: | 0206 Baumreihe, Allee | | | | |
| Charakteristik: | | | | | |
| | Bearbeiter: Bassler Gabriele | | | | |
| lfd. Nummer: | 133 | Fläche: in m ² | 0 | Länge in m: | 77 |
| Bestandestyp: | 0206 Baumreihe, Allee | | | | |
| Charakteristik: | | | | | |
| | Bearbeiter: Bassler Gabriele | | | | |
| lfd. Nummer: | 134 | Fläche: in m ² | 1333 | Länge in m: | 0 |
| Bestandestyp: | 0204 Streuobstbestand (Streuobstwiese/-weide, Obstbaumreihen) | | | | |
| Charakteristik: | | | | | |
| | Bearbeiter: Bassler Gabriele | | | | |
| lfd. Nummer: | 135 | Fläche: in m ² | 1824 | Länge in m: | 0 |
| Bestandestyp: | 0204 Streuobstbestand (Streuobstwiese/-weide, Obstbaumreihen) | | | | |
| Charakteristik: | | | | | |
| | Bearbeiter: Bassler Gabriele | | | | |
| lfd. Nummer: | 136 | Fläche: in m ² | 546 | Länge in m: | 78 |
| Bestandestyp: | 0203 Heckenzug | | | | |
| Charakteristik: | | | | | |
| | Bearbeiter: Bassler Gabriele | | | | |
| lfd. Nummer: | 137 | Fläche: in m ² | 170 | Länge in m: | 34 |
| Bestandestyp: | 0203 Heckenzug | | | | |
| Charakteristik: | | | | | |
| | Bearbeiter: Bassler Gabriele | | | | |
| lfd. Nummer: | 138 | Fläche: in m ² | 102 | Länge in m: | 51 |
| Bestandestyp: | 0203 Heckenzug | | | | |
| Charakteristik: | | | | | |
| | Bearbeiter: Bassler Gabriele | | | | |

| | | | | | |
|-----------------|--|---------------------------|--------------|-------------|------------|
| lfd. Nummer: | 139 | Fläche: in m ² | 0 | Länge in m: | 48 |
| Bestandestyp: | 0204 Streuobstbestand (Streuobstwiese/-weide, Obstbaumreihen) | | | | |
| Charakteristik: | | | | | |
| | Bearbeiter: Bassler Gabriele | | | | |
| lfd. Nummer: | 140 | Fläche: in m ² | 390 | Länge in m: | 78 |
| Bestandestyp: | 0203 Heckenzug | | | | |
| Charakteristik: | | | | | |
| | Bearbeiter: Bassler Gabriele | | | | |
| lfd. Nummer: | 141 | Fläche: in m ² | 0 | Länge in m: | 61 |
| Bestandestyp: | 0206 Baumreihe, Allee | | | | |
| Charakteristik: | | | | | |
| | Bearbeiter: Bassler Gabriele | | | | |
| lfd. Nummer: | 142 | Fläche: in m ² | 9793 | Länge in m: | 0 |
| Bestandestyp: | 99 Erhebungsfläche unbestimmten Typs | | | | |
| Charakteristik: | Waldweide mit schönen großen Bäumen (Picea abies häufig, Fraxinus excelsior häufig, Salix purpurea, Acer pseudoplatanus), krautiger Bestand nicht so wertvoll | | | | |
| | Bearbeiter: Bassler Gabriele | | | | |
| lfd. Nummer: | 143 | Fläche: in m ² | 4237 | Länge in m: | 0 |
| Bestandestyp: | 030802 Mesophile, "bunte" Fettwiese und die meisten Magerrasen, -weiden | | | | |
| Charakteristik: | relativ nährstoffreiche Wiese am Hangfuß; Carex flacca, Prunella vulgaris, Leucanthemum vulgare agg., Leontodon hispidus agg., Centaurea jacea agg., Achillea millefolium, Lolium perenne, Ajuga reptans, Euphrasia officinalis; in einer Mulde Filipendula ulmaria | | | | |
| | Bearbeiter: Bassler Gabriele | | | | |
| lfd. Nummer: | 144 | Fläche: in m ² | 16449 | Länge in m: | 0 |
| Bestandestyp: | 030802 Mesophile, "bunte" Fettwiese und die meisten Magerrasen, -weiden | | | | |
| Charakteristik: | lange, schmale Wiese, die sich am Hang hinaufzieht, stark durch den angrenzenden Wald beeinflusst, teilweise auch als Weide genutzt; Trisetum flavescens, Arrhenatherum elatius, Centaurea jacea, Hypericum maculatum, Taraxacum officinale, Leontodon hispidus agg., Origanum vulgare, Prunella vulgaris, Valeriana officinalis | | | | |
| | Bearbeiter: Bassler Gabriele | | | | |
| lfd. Nummer: | 145 | Fläche: in m ² | 30790 | Länge in m: | 0 |
| Bestandestyp: | 99 Erhebungsfläche unbestimmten Typs | | | | |
| Charakteristik: | Sukzessionsfläche auf ehemaligen Konzentrationslager; lockerer Strauch- und Baumwuchs; Salix sp., Picea abies, Populus tremula, Alnus incana, Mentha longifolia, Petasites hybridus, Calamagrostis sp. | | | | |
| | Bearbeiter: Bassler Gabriele | | | | |
| lfd. Nummer: | 146 | Fläche: in m ² | 4288 | Länge in m: | 0 |
| Bestandestyp: | 030802 Mesophile, "bunte" Fettwiese und die meisten Magerrasen, -weiden | | | | |
| Charakteristik: | Weide mit einzelnen Bäumen; Trisetum flavescens, Lolium perenne, Centaurea jacea agg., Hypericum maculatum, Taraxacum officinale, Leontodon hispidus agg., Origanum vulgare, Prunella vulgaris | | | | |
| | Bearbeiter: Bassler Gabriele | | | | |
| lfd. Nummer: | 148 | Fläche: in m ² | 332 | Länge in m: | 83 |
| Bestandestyp: | 0203 Heckenzug | | | | |
| Charakteristik: | | | | | |
| | Bearbeiter: Bassler Gabriele | | | | |
| lfd. Nummer: | 151 | Fläche: in m ² | 890 | Länge in m: | 178 |
| Bestandestyp: | 0203 Heckenzug | | | | |
| Charakteristik: | entlang der Bundesstraße | | | | |
| | Bearbeiter: Bassler Gabriele | | | | |
| lfd. Nummer: | 152 | Fläche: in m ² | 818 | Länge in m: | 0 |
| Bestandestyp: | 0204 Streuobstbestand (Streuobstwiese/-weide, Obstbaumreihen) | | | | |
| Charakteristik: | | | | | |
| | Bearbeiter: Bassler Gabriele | | | | |

| | | | | | |
|-----------------|--|---------------------------|--------------|-------------|-------------|
| lfd. Nummer: | 153 | Fläche: in m ² | 897 | Länge in m: | 299 |
| Bestandestyp: | 0203 Heckenzug | | | | |
| Charakteristik: | | | | | |
| | Bearbeiter: Bassler Gabriele | | | | |
| lfd. Nummer: | 154 | Fläche: in m ² | 0 | Länge in m: | 0 |
| Bestandestyp: | 0207 Markanter Einzelbaum | | | | |
| Charakteristik: | | | | | |
| | Bearbeiter: Bassler Gabriele | | | | |
| lfd. Nummer: | 155 | Fläche: in m ² | 2418 | Länge in m: | 806 |
| Bestandestyp: | 0202 Uferbegleitgehölz | | | | |
| Charakteristik: | sehr lückiges, gestuftes Uferbegleitgehölz an der Alten Traun; Fraxinus excelsior, Picea abies, Acer pseudoplatanus, Sambucus nigra in der Strauchschicht | | | | |
| | Bearbeiter: Bassler Gabriele | | | | |
| lfd. Nummer: | 156 | Fläche: in m ² | 1632 | Länge in m: | 816 |
| Bestandestyp: | 0202 Uferbegleitgehölz | | | | |
| Charakteristik: | sehr lückiges, gestuftes Uferbegleitgehölz an der Alten Traun; Fraxinus excelsior, Picea abies, Acer pseudoplatanus, Sambucus nigra in der Strauchschicht | | | | |
| | Bearbeiter: Bassler Gabriele | | | | |
| lfd. Nummer: | 157 | Fläche: in m ² | 0 | Länge in m: | 138 |
| Bestandestyp: | 0206 Baumreihe, Allee | | | | |
| Charakteristik: | | | | | |
| | Bearbeiter: Bassler Gabriele | | | | |
| lfd. Nummer: | 158 | Fläche: in m ² | 0 | Länge in m: | 195 |
| Bestandestyp: | 0206 Baumreihe, Allee | | | | |
| Charakteristik: | | | | | |
| | Bearbeiter: Bassler Gabriele | | | | |
| lfd. Nummer: | 159 | Fläche: in m ² | 0 | Länge in m: | 113 |
| Bestandestyp: | 0206 Baumreihe, Allee | | | | |
| Charakteristik: | | | | | |
| | Bearbeiter: Bassler Gabriele | | | | |
| lfd. Nummer: | 160 | Fläche: in m ² | 914 | Länge in m: | 0 |
| Bestandestyp: | 030301 Sukzessionsfläche des feuchten und nassen Extensivgrünlandes mit oder ohne jüngerem Gehölzaufwuchs | | | | |
| Charakteristik: | ehemalige Feuchtwiese im Wald; Hochstauden und einige Bäume bzw. Sträucher; Urtica dioica, Cirsium oleraceum, Petasites hybridus, Sambucus nigra, Fraxinus excelsior | | | | |
| | Bearbeiter: Bassler Gabriele | | | | |
| lfd. Nummer: | 161 | Fläche: in m ² | 4546 | Länge in m: | 0 |
| Bestandestyp: | 030301 Sukzessionsfläche des feuchten und nassen Extensivgrünlandes mit oder ohne jüngerem Gehölzaufwuchs | | | | |
| Charakteristik: | ehemalige Feuchtwiese im Wald; Hochstaudenflur, Urtica dioica, Cirsium oleraceum, Petasites hybridus | | | | |
| | Bearbeiter: Bassler Gabriele | | | | |
| lfd. Nummer: | 162 | Fläche: in m ² | 15092 | Länge in m: | 2156 |
| Bestandestyp: | 0202 Uferbegleitgehölz | | | | |
| Charakteristik: | Uferbegleitgehölz am linken Traunufer innerhalb des Hochwasserdammes, einreihig, beim letzten Hochwasser in Mitleidenschaft gezogen; Salix eleagnos, Fraxinus excelsior (3 bis 4 m hoch) | | | | |
| | Bearbeiter: Bassler Gabriele | | | | |
| lfd. Nummer: | 163 | Fläche: in m ² | 0 | Länge in m: | 0 |
| Bestandestyp: | 0207 Markanter Einzelbaum | | | | |
| Charakteristik: | | | | | |
| | Bearbeiter: Bassler Gabriele | | | | |

| | | | | | |
|-----------------|---|---------------------------|--------------|-------------|------------|
| lfd. Nummer: | 164 | Fläche: in m ² | 2152 | Länge in m: | 0 |
| Bestandestyp: | 0104 Laubwald/Laubholzforst | | | | |
| Charakteristik: | | | | | |
| | Bearbeiter: Bassler Gabriele | | | | |
| lfd. Nummer: | 165 | Fläche: in m ² | 6509 | Länge in m: | 0 |
| Bestandestyp: | 0310 Grünland-Sondernutzung | | | | |
| Charakteristik: | | | | | |
| | Bearbeiter: Bassler Gabriele | | | | |
| lfd. Nummer: | 167 | Fläche: in m ² | 0 | Länge in m: | 25 |
| Bestandestyp: | 0204 Streuobstbestand (Streuobstwiese/-weide, Obstbaumreihen) | | | | |
| Charakteristik: | | | | | |
| | Bearbeiter: Bassler Gabriele | | | | |
| lfd. Nummer: | 168 | Fläche: in m ² | 1224 | Länge in m: | 0 |
| Bestandestyp: | 0204 Streuobstbestand (Streuobstwiese/-weide, Obstbaumreihen) | | | | |
| Charakteristik: | | | | | |
| | Bearbeiter: Bassler Gabriele | | | | |
| lfd. Nummer: | 169 | Fläche: in m ² | 2875 | Länge in m: | 0 |
| Bestandestyp: | 0204 Streuobstbestand (Streuobstwiese/-weide, Obstbaumreihen) | | | | |
| Charakteristik: | | | | | |
| | Bearbeiter: Bassler Gabriele | | | | |
| lfd. Nummer: | 170 | Fläche: in m ² | | Länge in m: | 303 |
| Bestandestyp: | 0206 Baumreihe, Allee | | | | |
| Charakteristik: | | | | | |
| | Bearbeiter: Bassler Gabriele | | | | |
| lfd. Nummer: | 171 | Fläche: in m ² | 338 | Länge in m: | 169 |
| Bestandestyp: | 0203 Heckenzug | | | | |
| Charakteristik: | | | | | |
| | Bearbeiter: Bassler Gabriele | | | | |
| lfd. Nummer: | 172 | Fläche: in m ² | 15630 | Länge in m: | 0 |
| Bestandestyp: | 030802 Mesophile, "bunte" Fettwiese und die meisten Magerrasen, -weiden | | | | |
| Charakteristik: | frische bis feuchte Talwiese, relativ nährstoffreich, Lolium perenne, Dactylis glomerata häufig, Cirsium oleraceum, Centaurea jacea häufig, Leontodon hispidus häufig, Galium album, Pimpinella major, Heracleum sphondylium häufig, Medicago lupulina, Euphrasia officinalis, Trisetum flavescens, Grenzfall für die Kartierung | | | | |
| | Bearbeiter: Bassler Gabriele | | | | |
| lfd. Nummer: | 173 | Fläche: in m ² | 7758 | Länge in m: | 0 |
| Bestandestyp: | 030802 Mesophile, "bunte" Fettwiese und die meisten Magerrasen, -weiden | | | | |
| Charakteristik: | frische bis feuchte Talwiese, relativ nährstoffreich, Lolium perenne, Dactylis glomerata häufig, Cirsium oleraceum, Centaurea jacea agg. häufig, Leontodon hispidus häufig, Galium album, Pimpinella major, Heracleum sphondylium häufig, Medicago lupulina, Euphrasia officinalis, Trisetum flavescens, Grenzfall für die Kartierung | | | | |
| | Bearbeiter: Bassler Gabriele | | | | |
| lfd. Nummer: | 174 | Fläche: in m ² | 0 | Länge in m: | 36 |
| Bestandestyp: | 0204 Streuobstbestand (Streuobstwiese/-weide, Obstbaumreihen) | | | | |
| Charakteristik: | | | | | |
| | Bearbeiter: Bassler Gabriele | | | | |
| lfd. Nummer: | 175 | Fläche: in m ² | 276 | Länge in m: | 0 |
| Bestandestyp: | 0204 Streuobstbestand (Streuobstwiese/-weide, Obstbaumreihen) | | | | |
| Charakteristik: | | | | | |
| | Bearbeiter: Bassler Gabriele | | | | |

| | | | | | |
|-----------------|--|---------------------------|--------------|-------------|-------------|
| lfd. Nummer: | 176 | Fläche: in m ² | 0 | Länge in m: | 0 |
| Bestandestyp: | 0207 Markanter Einzelbaum | | | | |
| Charakteristik: | | | | | |
| | Bearbeiter: Bassler Gabriele | | | | |
| lfd. Nummer: | 177 | Fläche: in m ² | 71 | Länge in m: | 141 |
| Bestandestyp: | 0203 Heckenzug | | | | |
| Charakteristik: | schmale Hecke, 0,5 m breit und ca. 1 m hoch zur Abgrenzung der Parzellen | | | | |
| | Bearbeiter: Bassler Gabriele | | | | |
| lfd. Nummer: | 178 | Fläche: in m ² | 33033 | Länge in m: | 1002 |
| Bestandestyp: | 030802 Mesophile, "bunte" Fettwiese und die meisten Magerrasen, -weiden | | | | |
| Charakteristik: | relativ steile Weide am Hangfuß, ungedüngt; Cirsium arvense, Leontodon hispidus agg., Thymus pulegeoides, Lotus corniculatus, Plantago lanceolata, Galium album, Cenaurea jacea, Campanula rotundifolia, Festuca rubra dominant, Scabiosa sp., Anthoxanthum odoratum, Centaurea scabiosa | | | | |
| | Bearbeiter: Bassler Gabriele | | | | |
| lfd. Nummer: | 179 | Fläche: in m ² | 300 | Länge in m: | 60 |
| Bestandestyp: | 030802 Mesophile, "bunte" Fettwiese und die meisten Magerrasen, -weiden | | | | |
| Charakteristik: | nährstoffarmer Bereich am Oberhang einer Wiese: Carex caryophylla, Thymus pulegioides, Dactylis glomerata, Medicago lupulina, Festuca rubra, Arrhenatherum elatius, Achillea millefolium, Sedum acre, Euphrasia officinalis, Campanula rotundifolia | | | | |
| | Bearbeiter: Bassler Gabriele | | | | |
| lfd. Nummer: | 180 | Fläche: in m ² | 0 | Länge in m: | 632 |
| Bestandestyp: | 0206 Baumreihe, Allee | | | | |
| Charakteristik: | | | | | |
| | Bearbeiter: Bassler Gabriele | | | | |
| lfd. Nummer: | 181 | Fläche: in m ² | 6139 | Länge in m: | 877 |
| Bestandestyp: | 0202 Uferbegleitgehölz | | | | |
| Charakteristik: | Uferbegleitgehölz am linken Traunufer, mehrreihig, geht in einen Laubwald über; Salix eleagnos, Fraxinus excelsior | | | | |
| | Bearbeiter: Bassler Gabriele | | | | |
| lfd. Nummer: | 182 | Fläche: in m ² | 4502 | Länge in m: | 0 |
| Bestandestyp: | 030802 Mesophile, "bunte" Fettwiese und die meisten Magerrasen, -weiden | | | | |
| Charakteristik: | relativ steile Weide am Hangfuß, ungedüngt; Cirsium arvense, Leontodon hispidus agg., Thymus pulegeoides, Lotus corniculatus, Plantago lanceolata, Galium album, Centaurea jacea agg., Campanula rotundifolia, Festuca rubra dominant, Scabiosa sp., Anthoxanthum odoratum, Centaurea scabiosa | | | | |
| | Bearbeiter: Bassler Gabriele | | | | |
| lfd. Nummer: | 183 | Fläche: in m ² | 0 | Länge in m: | 244 |
| Bestandestyp: | 0206 Baumreihe, Allee | | | | |
| Charakteristik: | | | | | |
| | Bearbeiter: Bassler Gabriele | | | | |
| lfd. Nummer: | 184 | Fläche: in m ² | 776 | Länge in m: | 0 |
| Bestandestyp: | 0204 Streuobstbestand (Streuobstwiese/-weide, Obstbaumreihen) | | | | |
| Charakteristik: | | | | | |
| | Bearbeiter: Bassler Gabriele | | | | |
| lfd. Nummer: | 185 | Fläche: in m ² | 0 | Länge in m: | 113 |
| Bestandestyp: | 0204 Streuobstbestand (Streuobstwiese/-weide, Obstbaumreihen) | | | | |
| Charakteristik: | | | | | |
| | Bearbeiter: Bassler Gabriele | | | | |
| lfd. Nummer: | 186 | Fläche: in m ² | 433 | Länge in m: | 0 |
| Bestandestyp: | 0204 Streuobstbestand (Streuobstwiese/-weide, Obstbaumreihen) | | | | |
| Charakteristik: | | | | | |
| | Bearbeiter: Bassler Gabriele | | | | |

| | | | | | |
|-----------------|---|---------------------------|-------------|-------------|------------|
| lfd. Nummer: | 187 | Fläche: in m ² | 99 | Länge in m: | 197 |
| Bestandestyp: | 0203 Heckenzug | | | | |
| Charakteristik: | | | | | |
| | Bearbeiter: Bassler Gabriele | | | | |
| lfd. Nummer: | 188 | Fläche: in m ² | 172 | Länge in m: | 86 |
| Bestandestyp: | 0203 Heckenzug | | | | |
| Charakteristik: | | | | | |
| | Bearbeiter: Bassler Gabriele | | | | |
| lfd. Nummer: | 189 | Fläche: in m ² | 569 | Länge in m: | 0 |
| Bestandestyp: | 0204 Streuobstbestand (Streuobstwiese/-weide, Obstbaumreihen) | | | | |
| Charakteristik: | | | | | |
| | Bearbeiter: Bassler Gabriele | | | | |
| lfd. Nummer: | 190 | Fläche: in m ² | 0 | Länge in m: | 0 |
| Bestandestyp: | 0207 Markanter Einzelbaum | | | | |
| Charakteristik: | | | | | |
| | Bearbeiter: Bassler Gabriele | | | | |
| lfd. Nummer: | 191 | Fläche: in m ² | 19 | Länge in m: | 37 |
| Bestandestyp: | 0203 Heckenzug | | | | |
| Charakteristik: | schmale Hecke (0,5 m breit und ca 1m hoch) zur Abgrenzung der Parzellen | | | | |
| | Bearbeiter: Bassler Gabriele | | | | |
| lfd. Nummer: | 192 | Fläche: in m ² | 55 | Länge in m: | 109 |
| Bestandestyp: | 0203 Heckenzug | | | | |
| Charakteristik: | schmale Hecke (0,5 m breit und ca 1m hoch) zur Abgrenzung der Parzellen | | | | |
| | Bearbeiter: Bassler Gabriele | | | | |
| lfd. Nummer: | 193 | Fläche: in m ² | 0 | Länge in m: | 0 |
| Bestandestyp: | 0207 Markanter Einzelbaum | | | | |
| Charakteristik: | | | | | |
| | Bearbeiter: Bassler Gabriele | | | | |
| lfd. Nummer: | 194 | Fläche: in m ² | 741 | Länge in m: | 247 |
| Bestandestyp: | 0203 Heckenzug | | | | |
| Charakteristik: | | | | | |
| | Bearbeiter: Bassler Gabriele | | | | |
| lfd. Nummer: | 195 | Fläche: in m ² | 1336 | Länge in m: | 334 |
| Bestandestyp: | 0203 Heckenzug | | | | |
| Charakteristik: | | | | | |
| | Bearbeiter: Bassler Gabriele | | | | |
| lfd. Nummer: | 196 | Fläche: in m ² | 0 | Länge in m: | 16 |
| Bestandestyp: | 0206 Baumreihe, Allee | | | | |
| Charakteristik: | | | | | |
| | Bearbeiter: Bassler Gabriele | | | | |
| lfd. Nummer: | 197 | Fläche: in m ² | 487 | Länge in m: | 0 |
| Bestandestyp: | 0204 Streuobstbestand (Streuobstwiese/-weide, Obstbaumreihen) | | | | |
| Charakteristik: | | | | | |
| | Bearbeiter: Bassler Gabriele | | | | |
| lfd. Nummer: | 198 | Fläche: in m ² | 270 | Länge in m: | 135 |
| Bestandestyp: | 0203 Heckenzug | | | | |
| Charakteristik: | | | | | |
| | Bearbeiter: Bassler Gabriele | | | | |

| | | | | | |
|-----------------|---|---------------------------|-------------|-------------|------------|
| lfd. Nummer: | 199 | Fläche: in m ² | 0 | Länge in m: | 64 |
| Bestandestyp: | 0206 Baumreihe, Allee | | | | |
| Charakteristik: | | | | | |
| | Bearbeiter: Bassler Gabriele | | | | |
| lfd. Nummer: | 200 | Fläche: in m ² | 0 | Länge in m: | 108 |
| Bestandestyp: | 0204 Streuobstbestand (Streuobstwiese/-weide, Obstbaumreihen) | | | | |
| Charakteristik: | neu gepflanzte Birnbäume | | | | |
| | Bearbeiter: Bassler Gabriele | | | | |
| lfd. Nummer: | 201 | Fläche: in m ² | 0 | Länge in m: | 84 |
| Bestandestyp: | 0206 Baumreihe, Allee | | | | |
| Charakteristik: | | | | | |
| | Bearbeiter: Bassler Gabriele | | | | |
| lfd. Nummer: | 202 | Fläche: in m ² | 885 | Länge in m: | 0 |
| Bestandestyp: | 0302 Großröhricht und Schilfröhricht | | | | |
| Charakteristik: | | | | | |
| | Bearbeiter: Bassler Gabriele | | | | |
| lfd. Nummer: | 203 | Fläche: in m ² | 2034 | Länge in m: | 0 |
| Bestandestyp: | 0401 Stehendes Gewässer | | | | |
| Charakteristik: | Teich, entstanden durch Aufstau von kleinem Bach, ca. 0,5 m tief, flache Ufer, teilweise mit Großseggen und Filipendula ulmaria, leicht veralgt, eher oligotroph | | | | |
| | Bearbeiter: Bassler Gabriele | | | | |
| lfd. Nummer: | 204 | Fläche: in m ² | 1221 | Länge in m: | 0 |
| Bestandestyp: | 0202 Uferbegleitgehölz | | | | |
| Charakteristik: | flächiges Uferbegleitgehölz im Anschluss an kleinen aufgestauten Teich, verzahnt mit Röhrichtzonen, Salix eleagnos, Fraxinus excelsior, Alnus incana, Salix purpurea, Rubus sp. im Unterwuchs | | | | |
| | Bearbeiter: Bassler Gabriele | | | | |
| lfd. Nummer: | 205 | Fläche: in m ² | 2872 | Länge in m: | 0 |
| Bestandestyp: | 0202 Uferbegleitgehölz | | | | |
| Charakteristik: | flächiges Uferbegleitgehölz zwischen einem kleinen aufgestauten Teich und der Bundesstraße, verzahnt mit Röhrichtzonen, Salix eleagnos, Fraxinus excelsior, Alnus incana, Salix purpurea, Rubus sp. im Unterwuchs | | | | |
| | Bearbeiter: Bassler Gabriele | | | | |
| lfd. Nummer: | 212 | Fläche: in m ² | 3276 | Länge in m: | 0 |
| Bestandestyp: | 0307 Feuchtes und nasses Extensivgrünland | | | | |
| Charakteristik: | nährstoffarme, nasse Wiese, eine der wertvollsten Flächen der Gemeinde Ebensee; unverbautes, als Bauland gewidmetes Grundstück in Rindbach in der Nähe des Sees; Bewirtschaftung: Mahd, früher vermutlich Streunutzung; Vegetation: Carex davalliana, Juncus ariculatus, Mentha aquatica, Carex echinata, Carex flacca, Galium uliginosum, am Rand Phragmites australis, Lythrum salicaria, Lysimachia vulgaris, Filipendula ulmaria, Salix nigricans in der Krautschicht, von Morton schon in den 60er Jahren dokumentiert | | | | |
| | Bearbeiter: Bassler Gabriele | | | | |
| lfd. Nummer: | 214 | Fläche: in m ² | 828 | Länge in m: | 138 |
| Bestandestyp: | 0202 Uferbegleitgehölz | | | | |
| Charakteristik: | einreihiges Uferbegleitgehölz am Rindbach nahe der Mündung in den Traunsee; gut entwickelte Strauchschicht, Salix eleagnos, Salix purpurea, Acer pseudoplatanus, Prunus padus, Lonicera xylosteum | | | | |
| | Bearbeiter: Bassler Gabriele | | | | |
| lfd. Nummer: | 215 | Fläche: in m ² | 840 | Länge in m: | 140 |
| Bestandestyp: | 0202 Uferbegleitgehölz | | | | |
| Charakteristik: | einreihiges Uferbegleitgehölz am Rindbach nahe der Mündung in den Traunsee; gut entwickelte Strauchschicht, Salix eleagnos, Salix purpurea, Acer pseudoplatanus, Prunus padus, Lonicera xylosteum | | | | |
| | Bearbeiter: Bassler Gabriele | | | | |

| | | | | | |
|-----------------|---|---------------------------|-------------|-------------|------------|
| lfd. Nummer: | 216 | Fläche: in m ² | 3231 | Länge in m: | 0 |
| Bestandestyp: | 0310 Grünland-Sondernutzung | | | | |
| Charakteristik: | | | | | |
| | Bearbeiter: Bassler Gabriele | | | | |
| lfd. Nummer: | 217 | Fläche: in m ² | 411 | Länge in m: | 137 |
| Bestandestyp: | 0202 Uferbegleitgehölz | | | | |
| Charakteristik: | einreihiges Uferbegleitgehölz an Graben bei der Mündung in den Traunsee; verschiedene Salix-Arten, Alnus incana, Salix purpurea | | | | |
| | Bearbeiter: Bassler Gabriele | | | | |
| lfd. Nummer: | 218 | Fläche: in m ² | 276 | Länge in m: | 92 |
| Bestandestyp: | 0202 Uferbegleitgehölz | | | | |
| Charakteristik: | einreihiges Uferbegleitgehölz an Graben bei der Mündung in den Traunsee; verschiedene Salix-Arten, Alnus incana, Salix purpurea | | | | |
| | Bearbeiter: Bassler Gabriele | | | | |
| lfd. Nummer: | 219 | Fläche: in m ² | 0 | Länge in m: | 43 |
| Bestandestyp: | 0206 Baumreihe, Allee | | | | |
| Charakteristik: | | | | | |
| | Bearbeiter: Bassler Gabriele | | | | |
| lfd. Nummer: | 220 | Fläche: in m ² | 1133 | Länge in m: | 0 |
| Bestandestyp: | 030802 Mesophile, "bunte" Fettwiese und die meisten Magerrasen, -weiden | | | | |
| Charakteristik: | relativ nährstoffreiche Fettwiese: Trisetum flavescens, Festuca rubra, Euphrasia officinalis, Thymus pulegioides, Leontodon hispidus agg., Tragopogon orientalis, Plantago lanceolata häufig, Leucanthemum vulgare agg. (Grenzfall für die Kartierung) | | | | |
| | Bearbeiter: Bassler Gabriele | | | | |
| lfd. Nummer: | 221 | Fläche: in m ² | 3954 | Länge in m: | 0 |
| Bestandestyp: | 0310 Grünland-Sondernutzung | | | | |
| Charakteristik: | | | | | |
| | Bearbeiter: Bassler Gabriele | | | | |
| lfd. Nummer: | 222 | Fläche: in m ² | 0 | Länge in m: | 71 |
| Bestandestyp: | 0206 Baumreihe, Allee | | | | |
| Charakteristik: | | | | | |
| | Bearbeiter: Bassler Gabriele | | | | |
| lfd. Nummer: | 223 | Fläche: in m ² | 3081 | Länge in m: | 0 |
| Bestandestyp: | 0310 Grünland-Sondernutzung | | | | |
| Charakteristik: | relativ magere Fläche mit Euphrasia officinalis, Thymus pulegioides, Achillea millefolium, Plantago lanceolata, Carex cf. nigra, Medicago lupulina, Carex cf. paniculata, Centaurea jacea agg., Campanula rotundifolia | | | | |
| | Bearbeiter: Bassler Gabriele | | | | |
| lfd. Nummer: | 224 | Fläche: in m ² | 3663 | Länge in m: | 0 |
| Bestandestyp: | 0204 Streuobstbestand (Streuobstwiese/-weide, Obstbaumreihen) | | | | |
| Charakteristik: | | | | | |
| | Bearbeiter: Bassler Gabriele | | | | |
| lfd. Nummer: | 225 | Fläche: in m ² | 3886 | Länge in m: | 0 |
| Bestandestyp: | 030802 Mesophile, "bunte" Fettwiese und die meisten Magerrasen, -weiden | | | | |
| Charakteristik: | leicht feuchte Fettwiese in Rindbach nahe dem See, als Bauland gewidmet; Vegetation: Festuca rubra häufig, Senecio aquaticus häufig, Festuca arundinacea, Agrostis canina, Plantago lanceolata, Potentilla sp., Prunella vulgaris, Lathyrus pratensis, Scirpus sylvaticus | | | | |
| | Bearbeiter: Bassler Gabriele | | | | |

| | | | | | |
|-----------------|---|---------------------------|-------------|-------------|----------|
| lfd. Nummer: | 226 | Fläche: in m ² | 1174 | Länge in m: | 0 |
| Bestandestyp: | 030802 Mesophile, "bunte" Fettwiese und die meisten Magerrasen, -weiden | | | | |
| Charakteristik: | leicht feuchte Fettwiese in Rindbach nahe dem See, als Bauland gewidmet; Vegetation: Festuca rubra häufig, Senecio aquaticus häufig, Festuca arundinacea, Agrostis canina, Plantago lanceolata, Potentilla sp., Prunella vulgaris, Lathyrus pratensis, Scirpus sylvaticus | | | | |
| | Bearbeiter: Bassler Gabriele | | | | |
| lfd. Nummer: | 227 | Fläche: in m ² | 950 | Länge in m: | 0 |
| Bestandestyp: | 030802 Mesophile, "bunte" Fettwiese und die meisten Magerrasen, -weiden | | | | |
| Charakteristik: | feuchte Fettwiese, beweidet und eingezäunt (keine Angabe von Arten möglich) | | | | |
| | Bearbeiter: Bassler Gabriele | | | | |
| lfd. Nummer: | 228 | Fläche: in m ² | 3283 | Länge in m: | 0 |
| Bestandestyp: | 030802 Mesophile, "bunte" Fettwiese und die meisten Magerrasen, -weiden | | | | |
| Charakteristik: | relativ artenreiche Fettwiese in Rindbach; Plantago lanceolata, Galium album, Carex nigra, Carex panicea, Centaurea jacea agg., Lolium perenne, Dactylis glomerata, Silene vulgaris, Ranunculus acris (Grenzfall für die Aufnahme) | | | | |
| | Bearbeiter: Bassler Gabriele | | | | |
| lfd. Nummer: | 229 | Fläche: in m ² | 611 | Länge in m: | 0 |
| Bestandestyp: | 0204 Streuobstbestand (Streuobstwiese/-weide, Obstbaumreihen) | | | | |
| Charakteristik: | | | | | |
| | Bearbeiter: Bassler Gabriele | | | | |
| lfd. Nummer: | 230 | Fläche: in m ² | 7592 | Länge in m: | 0 |
| Bestandestyp: | 030802 Mesophile, "bunte" Fettwiese und die meisten Magerrasen, -weiden | | | | |
| Charakteristik: | Schafweide in als Bauland gewidmeten Wiesengebiet mit teilweise recht hohem Grundwasserspiegel: Euphrasia officinalis, Galium uliginosum, Plantago lanceolata, Holcus lanatus, Festuca rubra, Agrostis capillaris, Urtica dioica, Trifolium repens | | | | |
| | Bearbeiter: Bassler Gabriele | | | | |
| lfd. Nummer: | 231 | Fläche: in m ² | 305 | Länge in m: | 0 |
| Bestandestyp: | 030802 Mesophile, "bunte" Fettwiese und die meisten Magerrasen, -weiden | | | | |
| Charakteristik: | feuchte Mulde in Wiesengebiet südlich von Rindbach; Carex nigra, Cx. sp., Filipendula ulmaria, Deschampsia cespitosa, Senecio aquaticus, Lythrum salicaria, Equisetum arvense, Sanguisorba officinalis | | | | |
| | Bearbeiter: Bassler Gabriele | | | | |
| lfd. Nummer: | 232 | Fläche: in m ² | 1260 | Länge in m: | 0 |
| Bestandestyp: | 030802 Mesophile, "bunte" Fettwiese und die meisten Magerrasen, -weiden | | | | |
| Charakteristik: | relativ schöne Kohldistelwiese; Cirsium oleraceum, Centaurea jacea agg., Dactylis glomerata, Festuca rubra, Galium album, Deschampsia cespitosa, Pimpinella major, Achillea millefolium | | | | |
| | Bearbeiter: Bassler Gabriele | | | | |
| lfd. Nummer: | 234 | Fläche: in m ² | 2414 | Länge in m: | 0 |
| Bestandestyp: | 030802 Mesophile, "bunte" Fettwiese und die meisten Magerrasen, -weiden | | | | |
| Charakteristik: | relativ schöne feuchte Fettwiese; Cirsium oleraceum selten, Plantago lanceolata dominant, Ranunculus acris häufig, Trisetum flavescens häufig, Galium album häufig, Trifolium pratense häufig, Vicia cracca, Senecio aquaticus, Holcus lanatus, Juncus inflexus, Juncus effusus, Deschampsia cespitosa, Prunella vulgaris | | | | |
| | Bearbeiter: Bassler Gabriele | | | | |
| lfd. Nummer: | 235 | Fläche: in m ² | 1980 | Länge in m: | 0 |
| Bestandestyp: | 0204 Streuobstbestand (Streuobstwiese/-weide, Obstbaumreihen) | | | | |
| Charakteristik: | | | | | |
| | Bearbeiter: Bassler Gabriele | | | | |
| lfd. Nummer: | 236 | Fläche: in m ² | 6855 | Länge in m: | 0 |
| Bestandestyp: | 030802 Mesophile, "bunte" Fettwiese und die meisten Magerrasen, -weiden | | | | |
| Charakteristik: | relativ artenreiche, feuchte Fettwiese (Gartenwiese): Festuca pratensis häufig, Dactylis glomerata, Alopecurus pratensis, Phalaris arundinacea, Cirsium oleraceum, Trifolium repens, Agrostis canina, Senecio aquaticus, Juncus articulatus | | | | |
| | Bearbeiter: Bassler Gabriele | | | | |

| | | | | | |
|-----------------|--|---------------------------|--------------|-------------|------------|
| lfd. Nummer: | 238 | Fläche: in m ² | 593 | Länge in m: | 0 |
| Bestandestyp: | 0204 Streuobstbestand (Streuobstwiese/-weide, Obstbaumreihen) | | | | |
| Charakteristik: | | | | | |
| | Bearbeiter: Bassler Gabriele | | | | |
| lfd. Nummer: | 239 | Fläche: in m ² | 0 | Länge in m: | 0 |
| Bestandestyp: | 0207 Markanter Einzelbaum | | | | |
| Charakteristik: | | | | | |
| | Bearbeiter: Bassler Gabriele | | | | |
| lfd. Nummer: | 240 | Fläche: in m ² | 1665 | Länge in m: | 333 |
| Bestandestyp: | 0202 Uferbegleitgehölz | | | | |
| Charakteristik: | einreihiges, tw. lückiges Uferbegleitgehölz am Rindbach; Fraxinus excelsior häufig, Picea abies selten, Acer pseudoplatanus, Alnus incanus, Salix eleagnos selten, Ulmus glabra, Viburnum opulus, Cornus sanguineum, Heracleum sphondylium, Urtica dioica, Rubus sp. | | | | |
| | Bearbeiter: Bassler Gabriele | | | | |
| lfd. Nummer: | 241 | Fläche: in m ² | 600 | Länge in m: | 300 |
| Bestandestyp: | 0202 Uferbegleitgehölz | | | | |
| Charakteristik: | strauchförmiges Uferbegleitgehölz am Rindbach: Fraxinus excelsior, Acer pseudoplatanus, Salix eleagnos, Clematis vitalba, Heracleum sphondylium, Urtica dioica, Rubus sp. | | | | |
| | Bearbeiter: Bassler Gabriele | | | | |
| lfd. Nummer: | 242 | Fläche: in m ² | 15125 | Länge in m: | 0 |
| Bestandestyp: | 030303 Sukzessionsfläche von frischem artenreichem Magergrünland | | | | |
| Charakteristik: | Brache auf einer steilen, südexponierten Wiese in Rindbach; Eschen 2 m hoch, Valeriana officinalis, Arrhenatherum elatius, Dactylis glomerata dominant, Urtica dioica, Cirsium oleraceum, Hypericum maculatum, Leontodon hispidus agg. | | | | |
| | Bearbeiter: Bassler Gabriele | | | | |
| lfd. Nummer: | 243 | Fläche: in m ² | 576 | Länge in m: | 0 |
| Bestandestyp: | 0201 Kleinstwaldfläche ("Feldgehölz"), Gebüsch oder Baumgruppe unter 1000m² | | | | |
| Charakteristik: | Feldgehölz oberhalb eines Gebäudes; Fraxinus excelsior, Larix decidua, Juglans regia, im Anschluss eine Brache | | | | |
| | Bearbeiter: Bassler Gabriele | | | | |
| lfd. Nummer: | 244 | Fläche: in m ² | 0 | Länge in m: | 0 |
| Bestandestyp: | 0204 Streuobstbestand (Streuobstwiese/-weide, Obstbaumreihen) | | | | |
| Charakteristik: | | | | | |
| | Bearbeiter: Bassler Gabriele | | | | |
| lfd. Nummer: | 245 | Fläche: in m ² | 192 | Länge in m: | 64 |
| Bestandestyp: | 0203 Heckenzug | | | | |
| Charakteristik: | | | | | |
| | Bearbeiter: Bassler Gabriele | | | | |
| lfd. Nummer: | 246 | Fläche: in m ² | 394 | Länge in m: | 197 |
| Bestandestyp: | 0202 Uferbegleitgehölz | | | | |
| Charakteristik: | schmales Uferbegleitgehölz am Rindbach; Fraxinus excelsior dominant | | | | |
| | Bearbeiter: Bassler Gabriele | | | | |
| lfd. Nummer: | 248 | Fläche: in m ² | 0 | Länge in m: | 70 |
| Bestandestyp: | 0206 Baumreihe, Allee | | | | |
| Charakteristik: | | | | | |
| | Bearbeiter: Bassler Gabriele | | | | |
| lfd. Nummer: | 249 | Fläche: in m ² | 1907 | Länge in m: | 0 |
| Bestandestyp: | 0304 Sukzessionsfläche in ehemaligen Intensivgebieten | | | | |
| Charakteristik: | Brache im Wald; Hochstaudenflur: Calamagrostis sp., Cirsium oleraceum, Trifolium medium, Clematis vitalba dominant, Rubus sp., Hypericum maculatum, Mentha longifolia, Bäume bis 1,5 m: Salix purpurea, Fraxinus excelsior, Picea abies | | | | |
| | Bearbeiter: Bassler Gabriele | | | | |

| | | | | | |
|-----------------|---|---------------------------|-------------|-------------|------------|
| lfd. Nummer: | 251 | Fläche: in m ² | 280 | Länge in m: | 140 |
| Bestandestyp: | 0203 Heckenzug | | | | |
| Charakteristik: | | | | | |
| | Bearbeiter: Bassler Gabriele | | | | |
| lfd. Nummer: | 252 | Fläche: in m ² | 0 | Länge in m: | 0 |
| Bestandestyp: | 0207 Markanter Einzelbaum | | | | |
| Charakteristik: | | | | | |
| | Bearbeiter: Bassler Gabriele | | | | |
| lfd. Nummer: | 253 | Fläche: in m ² | 0 | Länge in m: | 0 |
| Bestandestyp: | 0207 Markanter Einzelbaum | | | | |
| Charakteristik: | | | | | |
| | Bearbeiter: Bassler Gabriele | | | | |
| lfd. Nummer: | 254 | Fläche: in m ² | 0 | Länge in m: | 0 |
| Bestandestyp: | 0207 Markanter Einzelbaum | | | | |
| Charakteristik: | | | | | |
| | Bearbeiter: Bassler Gabriele | | | | |
| lfd. Nummer: | 255 | Fläche: in m ² | 0 | Länge in m: | 0 |
| Bestandestyp: | 0207 Markanter Einzelbaum | | | | |
| Charakteristik: | | | | | |
| | Bearbeiter: Bassler Gabriele | | | | |
| lfd. Nummer: | 256 | Fläche: in m ² | 1182 | Länge in m: | 394 |
| Bestandestyp: | 0202 Uferbegleitgehölz | | | | |
| Charakteristik: | Uferbegleitgehölz an Seitenbach der Alten Traun; strauchförmig und einreihig; Fraxinus excelsior, Salix sp. häufig, Salix purpurea, Filipendula ulmaria | | | | |
| | Bearbeiter: Bassler Gabriele | | | | |
| lfd. Nummer: | 257 | Fläche: in m ² | 1022 | Länge in m: | 0 |
| Bestandestyp: | 030802 Mesophile, "bunte" Fettwiese und die meisten Magerrasen, -weiden | | | | |
| Charakteristik: | feuchte Fettwiese: Lolium perenne, Senecio aquaticus, Juncus articulatus, Plantago lanceolata, Cirsium oleraceum, Trisetum flavescens | | | | |
| | Bearbeiter: Bassler Gabriele | | | | |
| lfd. Nummer: | 258 | Fläche: in m ² | 43 | Länge in m: | 85 |
| Bestandestyp: | 0203 Heckenzug | | | | |
| Charakteristik: | strauchförmige Hecke (0,5 m breit und 1 m hoch) zur Abgrenzung von Parzellen | | | | |
| | Bearbeiter: Bassler Gabriele | | | | |
| lfd. Nummer: | 259 | Fläche: in m ² | 26 | Länge in m: | 52 |
| Bestandestyp: | 0203 Heckenzug | | | | |
| Charakteristik: | strauchförmige Hecke (0,5 m breit und 1 m hoch) zur Abgrenzung von Parzellen | | | | |
| | Bearbeiter: Bassler Gabriele | | | | |
| lfd. Nummer: | 260 | Fläche: in m ² | 535 | Länge in m: | 0 |
| Bestandestyp: | 0204 Streuobstbestand (Streuobstwiese/-weide, Obstbaumreihen) | | | | |
| Charakteristik: | | | | | |
| | Bearbeiter: Bassler Gabriele | | | | |
| lfd. Nummer: | 261 | Fläche: in m ² | 436 | Länge in m: | 0 |
| Bestandestyp: | 0204 Streuobstbestand (Streuobstwiese/-weide, Obstbaumreihen) | | | | |
| Charakteristik: | | | | | |
| | Bearbeiter: Bassler Gabriele | | | | |

| | | | | | |
|-----------------|---|---------------------------|-------------|-------------|------------|
| lfd. Nummer: | 262 | Fläche: in m ² | 3280 | Länge in m: | 0 |
| Bestandestyp: | 030802 Mesophile, "bunte" Fettwiese und die meisten Magerrasen, -weiden | | | | |
| Charakteristik: | feuchte Senke in der Nähe der Alten Traun; Carex cf. nigra dominant, Juncus effusus, Senecio aquaticus, Ranunculus repens, Trifolium repens, Equisetum palustre, Juncus filiformis, Filipendula ulmaria, Sanguisorba officinalis | | | | |
| | Bearbeiter: Bassler Gabriele | | | | |
| lfd. Nummer: | 263 | Fläche: in m ² | 1282 | Länge in m: | 0 |
| Bestandestyp: | 0204 Streuobstbestand (Streuobstwiese/-weide, Obstbaumreihen) | | | | |
| Charakteristik: | | | | | |
| | Bearbeiter: Bassler Gabriele | | | | |
| lfd. Nummer: | 264 | Fläche: in m ² | 3378 | Länge in m: | 0 |
| Bestandestyp: | 030802 Mesophile, "bunte" Fettwiese und die meisten Magerrasen, -weiden | | | | |
| Charakteristik: | Feuchtwiese neben der Alten Traun; Bewirtschaftung: Düngung mit Mist und Jauche zweimal pro Jahr, 2 bis 3 Schnitte im Jahr; Vegetation: Deschampsia cespitosa häufig, Scirpus sylvaticus, Pimpinella major, Centaurea jacea agg., Holcus lanatus, Trisetum flavescens, Cirsium oleraceum, Lolium perenne häufig; (Grenzfall für die Kartierung) | | | | |
| | Bearbeiter: Bassler Gabriele | | | | |
| lfd. Nummer: | 265 | Fläche: in m ² | 0 | Länge in m: | 0 |
| Bestandestyp: | 0401 Stehendes Gewässer | | | | |
| Charakteristik: | kleiner künstlich ausgegrabener Teich in Wiese, gefüllt tw. durch Grundwasser; Seerosen | | | | |
| | Bearbeiter: Bassler Gabriele | | | | |
| lfd. Nummer: | 266 | Fläche: in m ² | 0 | Länge in m: | 0 |
| Bestandestyp: | 0207 Markanter Einzelbaum | | | | |
| Charakteristik: | | | | | |
| | Bearbeiter: Bassler Gabriele | | | | |
| lfd. Nummer: | 267 | Fläche: in m ² | 0 | Länge in m: | 0 |
| Bestandestyp: | 0204 Streuobstbestand (Streuobstwiese/-weide, Obstbaumreihen) | | | | |
| Charakteristik: | | | | | |
| | Bearbeiter: Bassler Gabriele | | | | |
| lfd. Nummer: | 268 | Fläche: in m ² | 675 | Länge in m: | 0 |
| Bestandestyp: | 030301 Sukzessionsfläche des feuchten und nassen Extensivgrünlandes mit oder ohne jüngerem Gehölzaufwuchs | | | | |
| Charakteristik: | Brache neben der Alten Traun; Filipendula ulmaria dominant, Calamagrostis sp. | | | | |
| | Bearbeiter: Bassler Gabriele | | | | |
| lfd. Nummer: | 269 | Fläche: in m ² | 1033 | Länge in m: | 0 |
| Bestandestyp: | 030802 Mesophile, "bunte" Fettwiese und die meisten Magerrasen, -weiden | | | | |
| Charakteristik: | feuchte Fettwiese; Lolium perenne häufig, Juncus inflexus häufig, Senecio aquaticus häufig, Juncus articulatus, Trisetum flavescens, Sanguisorba officinalis | | | | |
| | Bearbeiter: Bassler Gabriele | | | | |
| lfd. Nummer: | 270 | Fläche: in m ² | 0 | Länge in m: | 149 |
| Bestandestyp: | 0206 Baumreihe, Allee | | | | |
| Charakteristik: | | | | | |
| | Bearbeiter: Bassler Gabriele | | | | |
| lfd. Nummer: | 271 | Fläche: in m ² | 625 | Länge in m: | 0 |
| Bestandestyp: | 030301 Sukzessionsfläche des feuchten und nassen Extensivgrünlandes mit oder ohne jüngerem Gehölzaufwuchs | | | | |
| Charakteristik: | Brache am schattigen Waldrand; Filipendula ulmaria dominant, Cirsium oleraceum, Fraxinus excelsior | | | | |
| | Bearbeiter: Bassler Gabriele | | | | |

| | | | | | |
|-----------------|---|---------------------------|-------------|-------------|------------|
| lfd. Nummer: | 272 | Fläche: in m ² | 2539 | Länge in m: | 0 |
| Bestandestyp: | 030301 Sukzessionsfläche des feuchten und nassen Extensivgrünlandes mit oder ohne jüngerem Gehölzaufwuchs | | | | |
| Charakteristik: | Brache am schattigen Waldrand; Filipendula ulmaria dominant, Cirsium oleraceum, Fraxinus excelsior | | | | |
| | Bearbeiter: Bassler Gabriele | | | | |
| lfd. Nummer: | 273 | Fläche: in m ² | 388 | Länge in m: | 97 |
| Bestandestyp: | 0302 Großröhricht und Schilfröhricht | | | | |
| Charakteristik: | | | | | |
| | Bearbeiter: Bassler Gabriele | | | | |
| lfd. Nummer: | 274 | Fläche: in m ² | 0 | Länge in m: | 0 |
| Bestandestyp: | 0207 Markanter Einzelbaum | | | | |
| Charakteristik: | | | | | |
| | Bearbeiter: Bassler Gabriele | | | | |
| lfd. Nummer: | 277 | Fläche: in m ² | 1693 | Länge in m: | 0 |
| Bestandestyp: | 0202 Uferbegleitgehölz | | | | |
| Charakteristik: | Erlenbruchwald am Ufer des Offensees, verzahnt mit Großseggenbestand (nicht betretbar) | | | | |
| | Bearbeiter: Bassler Gabriele | | | | |
| lfd. Nummer: | 278 | Fläche: in m ² | 4344 | Länge in m: | 0 |
| Bestandestyp: | 0202 Uferbegleitgehölz | | | | |
| Charakteristik: | Erlenbruchwald am Ufer des Offensees, verzahnt mit Großseggenbestand (nicht betretbar) | | | | |
| | Bearbeiter: Bassler Gabriele | | | | |
| lfd. Nummer: | 279 | Fläche: in m ² | 3808 | Länge in m: | 0 |
| Bestandestyp: | 0202 Uferbegleitgehölz | | | | |
| Charakteristik: | Erlenbruchwald am Ufer des Offensees, verzahnt mit Großseggenbestand (nicht betretbar) | | | | |
| | Bearbeiter: Bassler Gabriele | | | | |
| lfd. Nummer: | 280 | Fläche: in m ² | 2763 | Länge in m: | 921 |
| Bestandestyp: | 0202 Uferbegleitgehölz | | | | |
| Charakteristik: | Uferbegleitgehölz am Offensee: Alnus incana, Salix sp., Fraxinus excelsior, Filipendula ulmaria, Petasites hybridus, Carex rostrata | | | | |
| | Bearbeiter: Bassler Gabriele | | | | |
| lfd. Nummer: | 281 | Fläche: in m ² | 6034 | Länge in m: | 0 |
| Bestandestyp: | 030802 Mesophile, "bunte" Fettwiese und die meisten Magerrasen, -weiden | | | | |
| Charakteristik: | Feuchtwiese nördlich vom Offensee; Alopecurus pratensis häufig, Trisetum flavescens häufig, Filipendula ulmaria häufig, Carex nigra, Euphrasia officinalis, Pimpinella major, Leontodon hispidus agg., Alchemilla sp., Galium album, Lychnis flos-cuculi selten, Agrostis canina, Festuca rubra häufig, Leontodon autumnale | | | | |
| | Bearbeiter: Bassler Gabriele | | | | |
| lfd. Nummer: | 283 | Fläche: in m ² | 0 | Länge in m: | 0 |
| Bestandestyp: | 0207 Markanter Einzelbaum | | | | |
| Charakteristik: | | | | | |
| | Bearbeiter: Bassler Gabriele | | | | |
| lfd. Nummer: | 284 | Fläche: in m ² | 0 | Länge in m: | 0 |
| Bestandestyp: | 0207 Markanter Einzelbaum | | | | |
| Charakteristik: | | | | | |
| | Bearbeiter: Bassler Gabriele | | | | |
| lfd. Nummer: | 285 | Fläche: in m ² | 0 | Länge in m: | 101 |
| Bestandestyp: | 0206 Baumreihe, Allee | | | | |
| Charakteristik: | | | | | |
| | Bearbeiter: Bassler Gabriele | | | | |

| | | | | | |
|-----------------|---|---------------------------|--------------|-------------|------------|
| lfd. Nummer: | 286 | Fläche: in m ² | 0 | Länge in m: | 53 |
| Bestandestyp: | 0206 Baumreihe, Allee | | | | |
| Charakteristik: | | | | | |
| | Bearbeiter: Bassler Gabriele | | | | |
| lfd. Nummer: | 287 | Fläche: in m ² | 1698 | Länge in m: | 566 |
| Bestandestyp: | 0202 Uferbegleitgehölz | | | | |
| Charakteristik: | Uferbegleitgehölz am Ausfluss des Offensees; Alnus incana dominant, Salix sp. | | | | |
| | Bearbeiter: Bassler Gabriele | | | | |
| lfd. Nummer: | 288 | Fläche: in m ² | 1100 | Länge in m: | 220 |
| Bestandestyp: | 0202 Uferbegleitgehölz | | | | |
| Charakteristik: | einreihiges Uferbegleitgehölz am Ausfluss des Offensees; Fraxinus excelsior dominant, Picea abies, Salix eleagnos | | | | |
| | Bearbeiter: Bassler Gabriele | | | | |
| lfd. Nummer: | 289 | Fläche: in m ² | 22957 | Länge in m: | 0 |
| Bestandestyp: | 0307 Feuchtes und nasses Extensivgrünland | | | | |
| Charakteristik: | feuchtes bis nasses Extensivgrünland am nördlichen Ufer des Offensees, tw. mit Pferden beweidet; durch Beweidung Trittschäden, verschiedene Carex-Arten, Cx. flava, Geum rivale, Galium palustre, Cirsium palustre, Betonica officinalis, Prunella vulgaris, Angelica sylvestris, Potentilla erecta, Juncus articulatus | | | | |
| | Bearbeiter: Bassler Gabriele | | | | |
| lfd. Nummer: | 291 | Fläche: in m ² | 10030 | Länge in m: | 0 |
| Bestandestyp: | 0307 Feuchtes und nasses Extensivgrünland | | | | |
| Charakteristik: | nasse Hochstaudenflur am Ufer des Offensees, nicht beweidet, mit einzelnen Fichten (bis 5 m) und Eschen (bis 2 m); Filipendula ulmaria dominant, Cirsium oleraceum, Cirsium rivulare, Lythrum salicaria häufig, Juncus effusus | | | | |
| | Bearbeiter: Bassler Gabriele | | | | |
| lfd. Nummer: | 293 | Fläche: in m ² | 3120 | Länge in m: | 624 |
| Bestandestyp: | 0202 Uferbegleitgehölz | | | | |
| Charakteristik: | Uferbegleitgehölz am rechten Traunufer vor der Mündung in den Traunsee, einreihig, Fraxinus excelsior dominant, Acer pseudoplatanus selten, Salix alba, Corylus avellana | | | | |
| | Bearbeiter: Bassler Gabriele | | | | |
| lfd. Nummer: | 294 | Fläche: in m ² | 7239 | Länge in m: | 0 |
| Bestandestyp: | 0104 Laubwald/Laubholzforst | | | | |
| Charakteristik: | | | | | |
| | Bearbeiter: Bassler Gabriele | | | | |
| lfd. Nummer: | 295 | Fläche: in m ² | 1839 | Länge in m: | 0 |
| Bestandestyp: | 0104 Laubwald/Laubholzforst | | | | |
| Charakteristik: | | | | | |
| | Bearbeiter: Bassler Gabriele | | | | |
| lfd. Nummer: | 296 | Fläche: in m ² | 15938 | Länge in m: | 0 |
| Bestandestyp: | 0202 Uferbegleitgehölz | | | | |
| Charakteristik: | flächiges Uferbegleitgehölz im Mündungsbereich der Traun, zwischen verschiedenen Armen der Traun; naturnah; Salix alba, Salix purpurea, Urtica dioica, Viburnum opulus, Phragmites australis, Populus nigra | | | | |
| | Bearbeiter: Bassler Gabriele | | | | |
| lfd. Nummer: | 297 | Fläche: in m ² | 2056 | Länge in m: | 514 |
| Bestandestyp: | 0202 Uferbegleitgehölz | | | | |
| Charakteristik: | strauchförmiges Uferbegleitgehölz im Mündungsbereich der Traun, verschiedene Salix-Arten, strauchförmig | | | | |
| | Bearbeiter: Bassler Gabriele | | | | |
| lfd. Nummer: | 298 | Fläche: in m ² | 620 | Länge in m: | 0 |
| Bestandestyp: | 0202 Uferbegleitgehölz | | | | |
| Charakteristik: | flächiges, strauchförmiges Uferbegleitgehölz im Mündungsbereich der Traun bzw. beim Traunsee, verschiedene Salix-Arten | | | | |
| | Bearbeiter: Bassler Gabriele | | | | |

| | | | | | |
|-----------------|--|---------------------------|--------------|-------------|------------|
| lfd. Nummer: | 300 | Fläche: in m ² | 375 | Länge in m: | 125 |
| Bestandestyp: | 0203 Heckenzug | | | | |
| Charakteristik: | | | | | |
| | Bearbeiter: Bassler Gabriele | | | | |
| lfd. Nummer: | 301 | Fläche: in m ² | 0 | Länge in m: | 0 |
| Bestandestyp: | 0207 Markanter Einzelbaum | | | | |
| Charakteristik: | | | | | |
| | Bearbeiter: Bassler Gabriele | | | | |
| lfd. Nummer: | 306 | Fläche: in m ² | 0 | Länge in m: | 74 |
| Bestandestyp: | 0206 Baumreihe, Allee | | | | |
| Charakteristik: | | | | | |
| | Bearbeiter: Bassler Gabriele | | | | |
| lfd. Nummer: | 307 | Fläche: in m ² | 4627 | Länge in m: | 453 |
| Bestandestyp: | 0202 Uferbegleitgehölz | | | | |
| Charakteristik: | mehrrhiesiges Uferbegleitgehölz am Langbathbach einer kleinen Wiese; Fraxinus excelsior häufig, Alnus incana, Acer pseudoplatanus häufig, Salix sp., Picea abies, Filipendula ulmaria | | | | |
| | Bearbeiter: Bassler Gabriele | | | | |
| lfd. Nummer: | 308 | Fläche: in m ² | 444 | Länge in m: | 148 |
| Bestandestyp: | 0202 Uferbegleitgehölz | | | | |
| Charakteristik: | Fraxinus excelsior (nicht zugänglich) | | | | |
| | Bearbeiter: Bassler Gabriele | | | | |
| lfd. Nummer: | 309 | Fläche: in m ² | 4018 | Länge in m: | 574 |
| Bestandestyp: | 0202 Uferbegleitgehölz | | | | |
| Charakteristik: | Uferbegleitgehölz an der Traun, nördlich größtenteils in Laubmischwald übergehend, Fraxinus excelsior häufig, Alnus incana, Acer platanoides, Clematis vitalba, Lonicera xylosteum, Filipendula ulmaria, Geum urbanum, Urtica dioica, Rubus sp., einzelne Fichten, direkt am Gewässer Salix purpurea | | | | |
| | Bearbeiter: Bassler Gabriele | | | | |
| lfd. Nummer: | 310 | Fläche: in m ² | 47505 | Länge in m: | 0 |
| Bestandestyp: | 0102 Nadelwald/Nadelholzforst | | | | |
| Charakteristik: | | | | | |
| | Bearbeiter: Bassler Gabriele | | | | |
| lfd. Nummer: | 311 | Fläche: in m ² | 6302 | Länge in m: | 0 |
| Bestandestyp: | 0302 Großröhricht und Schilfröhricht | | | | |
| Charakteristik: | | | | | |
| | Bearbeiter: Bassler Gabriele | | | | |
| lfd. Nummer: | 312 | Fläche: in m ² | 19616 | Länge in m: | 0 |
| Bestandestyp: | 0102 Nadelwald/Nadelholzforst | | | | |
| Charakteristik: | | | | | |
| | Bearbeiter: Bassler Gabriele | | | | |
| lfd. Nummer: | 313 | Fläche: in m ² | 0 | Länge in m: | 0 |
| Bestandestyp: | 0207 Markanter Einzelbaum | | | | |
| Charakteristik: | | | | | |
| | Bearbeiter: Bassler Gabriele | | | | |
| lfd. Nummer: | 314 | Fläche: in m ² | 0 | Länge in m: | 0 |
| Bestandestyp: | 0207 Markanter Einzelbaum | | | | |
| Charakteristik: | | | | | |
| | Bearbeiter: Bassler Gabriele | | | | |

| | | | | | |
|-----------------|--|---------------------------|----------------|-------------|----------|
| lfd. Nummer: | 315 | Fläche: in m ² | 0 | Länge in m: | 0 |
| Bestandestyp: | 0207 Markanter Einzelbaum | | | | |
| Charakteristik: | | | | | |
| | Bearbeiter: Bassler Gabriele | | | | |
| lfd. Nummer: | 316 | Fläche: in m ² | 117161 | Länge in m: | 0 |
| Bestandestyp: | 0501 Felsgebiet | | | | |
| Charakteristik: | | | | | |
| | Bearbeiter: Bassler Gabriele | | | | |
| lfd. Nummer: | 317 | Fläche: in m ² | 26587 | Länge in m: | 0 |
| Bestandestyp: | 0103 Laub-Nadel-Mischwald/Laub-Nadelholz-Mischforst | | | | |
| Charakteristik: | | | | | |
| | Bearbeiter: Bassler Gabriele | | | | |
| lfd. Nummer: | 319 | Fläche: in m ² | 4655 | Länge in m: | 0 |
| Bestandestyp: | 0103 Laub-Nadel-Mischwald/Laub-Nadelholz-Mischforst | | | | |
| Charakteristik: | | | | | |
| | Bearbeiter: Bassler Gabriele | | | | |
| lfd. Nummer: | 320 | Fläche: in m ² | 21478 | Länge in m: | 0 |
| Bestandestyp: | 0102 Nadelwald/Nadelholzforst | | | | |
| Charakteristik: | | | | | |
| | Bearbeiter: Bassler Gabriele | | | | |
| lfd. Nummer: | 321 | Fläche: in m ² | 366820 | Länge in m: | 0 |
| Bestandestyp: | 0104 Laubwald/Laubholzforst | | | | |
| Charakteristik: | | | | | |
| | Bearbeiter: Bassler Gabriele | | | | |
| lfd. Nummer: | 400 | Fläche: in m ² | 3904 | Länge in m: | 0 |
| Bestandestyp: | 0501 Felsgebiet | | | | |
| Charakteristik: | | | | | |
| | Bearbeiter: Bassler Gabriele | | | | |
| lfd. Nummer: | 402 | Fläche: in m ² | 4538 | Länge in m: | 0 |
| Bestandestyp: | 0104 Laubwald/Laubholzforst | | | | |
| Charakteristik: | | | | | |
| | Bearbeiter: Bassler Gabriele | | | | |
| lfd. Nummer: | 403 | Fläche: in m ² | 2873008 | Länge in m: | 0 |
| Bestandestyp: | 0103 Laub-Nadel-Mischwald/Laub-Nadelholz-Mischforst | | | | |
| Charakteristik: | | | | | |
| | Bearbeiter: Bassler Gabriele | | | | |
| lfd. Nummer: | 404 | Fläche: in m ² | 23036 | Länge in m: | 0 |
| Bestandestyp: | 0103 Laub-Nadel-Mischwald/Laub-Nadelholz-Mischforst | | | | |
| Charakteristik: | | | | | |
| | Bearbeiter: Bassler Gabriele | | | | |
| lfd. Nummer: | 405 | Fläche: in m ² | 63455 | Länge in m: | 0 |
| Bestandestyp: | 0103 Laub-Nadel-Mischwald/Laub-Nadelholz-Mischforst | | | | |
| Charakteristik: | | | | | |
| | Bearbeiter: Bassler Gabriele | | | | |
| lfd. Nummer: | 406 | Fläche: in m ² | 27489 | Länge in m: | 0 |
| Bestandestyp: | 0102 Nadelwald/Nadelholzforst | | | | |
| Charakteristik: | | | | | |
| | Bearbeiter: Bassler Gabriele | | | | |

| | | | | | |
|-----------------|---|---------------------------|---------------|-------------|------------|
| lfd. Nummer: | 407 | Fläche: in m ² | 2969 | Länge in m: | 444 |
| Bestandestyp: | 0202 Uferbegleitgehölz | | | | |
| Charakteristik: | mehrreihiges Uferbegleitgehölz am Langbathbach neben einer kleinen Wiese; Fraxinus excelsior häufig, Alnus incana, Acer pseudoplatanus häufig, Salix sp., Picea abies, Filipendula ulmaria | | | | |
| | Bearbeiter: Bassler Gabriele | | | | |
| lfd. Nummer: | 408 | Fläche: in m ² | 343448 | Länge in m: | 0 |
| Bestandestyp: | 0401 Stehendes Gewässer | | | | |
| Charakteristik: | Vorderer Langbathsee, Voralpensee auf 664 m Seehöhe, nur zwei kleine Flachwasserzonen mit Carex rostrata, sonst steile Ufer, gute Wasserqualität, Erholungsnutzung (Baden und Tauchen); im Besitz der Österreichischen Bundesforste AG | | | | |
| | Bearbeiter: Bassler Gabriele | | | | |
| lfd. Nummer: | 409 | Fläche: in m ² | 126596 | Länge in m: | 0 |
| Bestandestyp: | 0401 Stehendes Gewässer | | | | |
| Charakteristik: | Stehendes Gewässer im Großwaldgebiet, Hinterer Langbathsee: Voralpensee auf 782 m Seehöhe, ca. 10 m tief, oligotroph, natürliche Ufer | | | | |
| | Bearbeiter: Bassler Gabriele | | | | |
| lfd. Nummer: | 410 | Fläche: in m ² | 1467 | Länge in m: | 0 |
| Bestandestyp: | 030301 Sukzessionsfläche des feuchten und nassen Extensivgrünlandes mit oder ohne jüngerem Gehölzaufwuchs | | | | |
| Charakteristik: | Filipendula ulmaria dominant, Calamagrostis sp., Petasites hybridus, Cirsium oleraceum | | | | |
| | Bearbeiter: Bassler Gabriele | | | | |
| lfd. Nummer: | 411 | Fläche: in m ² | 73009 | Länge in m: | 0 |
| Bestandestyp: | 0105 Großwald Kampfzone/Latschenbuschwald | | | | |
| Charakteristik: | | | | | |
| | Bearbeiter: Bassler Gabriele | | | | |
| lfd. Nummer: | 412 | Fläche: in m ² | 42742 | Länge in m: | 0 |
| Bestandestyp: | 0105 Großwald Kampfzone/Latschenbuschwald | | | | |
| Charakteristik: | | | | | |
| | Bearbeiter: Bassler Gabriele | | | | |
| lfd. Nummer: | 413 | Fläche: in m ² | 123910 | Länge in m: | 0 |
| Bestandestyp: | 0105 Großwald Kampfzone/Latschenbuschwald | | | | |
| Charakteristik: | | | | | |
| | Bearbeiter: Bassler Gabriele | | | | |
| lfd. Nummer: | 414 | Fläche: in m ² | 37115 | Länge in m: | 0 |
| Bestandestyp: | 0105 Großwald Kampfzone/Latschenbuschwald | | | | |
| Charakteristik: | | | | | |
| | Bearbeiter: Bassler Gabriele | | | | |
| lfd. Nummer: | 415 | Fläche: in m ² | 23283 | Länge in m: | 0 |
| Bestandestyp: | 0104 Laubwald/Laubholzforst | | | | |
| Charakteristik: | | | | | |
| | Bearbeiter: Bassler Gabriele | | | | |
| lfd. Nummer: | 416 | Fläche: in m ² | 28889 | Länge in m: | 0 |
| Bestandestyp: | 0105 Großwald Kampfzone/Latschenbuschwald | | | | |
| Charakteristik: | | | | | |
| | Bearbeiter: Bassler Gabriele | | | | |
| lfd. Nummer: | 417 | Fläche: in m ² | 335 | Länge in m: | 0 |
| Bestandestyp: | 030802 Mesophile, "bunte" Fettwiese und die meisten Magerrasen, -weiden | | | | |
| Charakteristik: | südexponierte steile Fettwiese im Langbathtal im Ortsgebiet von Ebensee; Trisetum flavescens häufig, Agrostis capillaris, Galium album, Arrhenatherum elatius, Holcus lanatus, Ranunculus acris, Thymus pulegioides, Knautia arvensis, Leontodon hispidus agg., Medicago lupulina, Trifolium pratense, Sedum acre, Campanula rotundifolia | | | | |
| | Bearbeiter: Bassler Gabriele | | | | |

| | | | | | |
|-----------------|---|---------------------------|---------------|-------------|----------|
| lfd. Nummer: | 418 | Fläche: in m ² | 1947 | Länge in m: | 0 |
| Bestandestyp: | 030802 Mesophile, "bunte" Fettwiese und die meisten Magerrasen, -weiden | | | | |
| Charakteristik: | südexponierte steile Fettwiese im Langbathtal im Ortsgebiet von Ebensee; Trisetum flavescens häufig, Agrostis capillaris, Galium album, Arrhenatherum elatius, Holcus lanatus, Ranunculus acris, Thymus pulegioides, Knautia arvensis, Leontodon hispidus agg., Medicago lupulina, Trifolium pratense, Sedum acre, Campanula rotundifolia | | | | |
| | Bearbeiter: Bassler Gabriele | | | | |
| lfd. Nummer: | 419 | Fläche: in m ² | 3218 | Länge in m: | 0 |
| Bestandestyp: | 0104 Laubwald/Laubholzforst | | | | |
| Charakteristik: | | | | | |
| | Bearbeiter: Bassler Gabriele | | | | |
| lfd. Nummer: | 420 | Fläche: in m ² | 155255 | Länge in m: | 0 |
| Bestandestyp: | 0104 Laubwald/Laubholzforst | | | | |
| Charakteristik: | | | | | |
| | Bearbeiter: Bassler Gabriele | | | | |
| lfd. Nummer: | 421 | Fläche: in m ² | 2699 | Länge in m: | 0 |
| Bestandestyp: | 030802 Mesophile, "bunte" Fettwiese und die meisten Magerrasen, -weiden | | | | |
| Charakteristik: | frische bis leicht trockene Wiese auf dem Kalvarienberg, gehäckselt; Arrhenatherum elatius häufig, Trisetum flavescens häufig, Galium album häufig, Thymus pulegioides, Pastinaca sativa, Brachypodium pinnatum, Leontodon hispidus | | | | |
| | Bearbeiter: Bassler Gabriele | | | | |
| lfd. Nummer: | 422 | Fläche: in m ² | 4575 | Länge in m: | 0 |
| Bestandestyp: | 0309 Almfläche | | | | |
| Charakteristik: | Wiese im geschlossenen Waldgebiet | | | | |
| | Bearbeiter: Bassler Gabriele | | | | |
| lfd. Nummer: | 423 | Fläche: in m ² | 42811 | Länge in m: | 0 |
| Bestandestyp: | 0105 Großwald Kampfzone/Latschenbuschwald | | | | |
| Charakteristik: | | | | | |
| | Bearbeiter: Bassler Gabriele | | | | |
| lfd. Nummer: | 424 | Fläche: in m ² | 89970 | Länge in m: | 0 |
| Bestandestyp: | 0105 Großwald Kampfzone/Latschenbuschwald | | | | |
| Charakteristik: | | | | | |
| | Bearbeiter: Bassler Gabriele | | | | |
| lfd. Nummer: | 425 | Fläche: in m ² | 37971 | Länge in m: | 0 |
| Bestandestyp: | 0105 Großwald Kampfzone/Latschenbuschwald | | | | |
| Charakteristik: | | | | | |
| | Bearbeiter: Bassler Gabriele | | | | |
| lfd. Nummer: | 426 | Fläche: in m ² | 21340 | Länge in m: | 0 |
| Bestandestyp: | 0105 Großwald Kampfzone/Latschenbuschwald | | | | |
| Charakteristik: | | | | | |
| | Bearbeiter: Bassler Gabriele | | | | |
| lfd. Nummer: | 427 | Fläche: in m ² | 3648 | Länge in m: | 0 |
| Bestandestyp: | 0105 Großwald Kampfzone/Latschenbuschwald | | | | |
| Charakteristik: | | | | | |
| | Bearbeiter: Bassler Gabriele | | | | |
| lfd. Nummer: | 428 | Fläche: in m ² | 7258 | Länge in m: | 0 |
| Bestandestyp: | 0105 Großwald Kampfzone/Latschenbuschwald | | | | |
| Charakteristik: | | | | | |
| | Bearbeiter: Bassler Gabriele | | | | |

| | | | | | |
|-----------------|--|---------------------------|---------------|-------------|------------|
| lfd. Nummer: | 429 | Fläche: in m ² | 102982 | Länge in m: | 0 |
| Bestandestyp: | 0309 Almfläche | | | | |
| Charakteristik: | | | | | |
| | Bearbeiter: Bassler Gabriele | | | | |
| lfd. Nummer: | 430 | Fläche: in m ² | 61032 | Länge in m: | 0 |
| Bestandestyp: | 0105 Großwald Kampfzone/Latschenbuschwald | | | | |
| Charakteristik: | | | | | |
| | Bearbeiter: Bassler Gabriele | | | | |
| lfd. Nummer: | 431 | Fläche: in m ² | 6928 | Länge in m: | 0 |
| Bestandestyp: | 0501 Felsgebiet | | | | |
| Charakteristik: | | | | | |
| | Bearbeiter: Bassler Gabriele | | | | |
| lfd. Nummer: | 432 | Fläche: in m ² | 9859 | Länge in m: | 0 |
| Bestandestyp: | 0501 Felsgebiet | | | | |
| Charakteristik: | | | | | |
| | Bearbeiter: Bassler Gabriele | | | | |
| lfd. Nummer: | 433 | Fläche: in m ² | 79134 | Länge in m: | 0 |
| Bestandestyp: | 0105 Großwald Kampfzone/Latschenbuschwald | | | | |
| Charakteristik: | | | | | |
| | Bearbeiter: Bassler Gabriele | | | | |
| lfd. Nummer: | 434 | Fläche: in m ² | 9942 | Länge in m: | 0 |
| Bestandestyp: | 0105 Großwald Kampfzone/Latschenbuschwald | | | | |
| Charakteristik: | | | | | |
| | Bearbeiter: Bassler Gabriele | | | | |
| lfd. Nummer: | 435 | Fläche: in m ² | 88878 | Länge in m: | 0 |
| Bestandestyp: | 0105 Großwald Kampfzone/Latschenbuschwald | | | | |
| Charakteristik: | | | | | |
| | Bearbeiter: Bassler Gabriele | | | | |
| lfd. Nummer: | 436 | Fläche: in m ² | 19867 | Länge in m: | 0 |
| Bestandestyp: | 0105 Großwald Kampfzone/Latschenbuschwald | | | | |
| Charakteristik: | | | | | |
| | Bearbeiter: Bassler Gabriele | | | | |
| lfd. Nummer: | 437 | Fläche: in m ² | 26991 | Länge in m: | 0 |
| Bestandestyp: | 0105 Großwald Kampfzone/Latschenbuschwald | | | | |
| Charakteristik: | | | | | |
| | Bearbeiter: Bassler Gabriele | | | | |
| lfd. Nummer: | 438 | Fläche: in m ² | 44949 | Länge in m: | 0 |
| Bestandestyp: | 0103 Laub-Nadel-Mischwald/Laub-Nadelholz-Mischforst | | | | |
| Charakteristik: | | | | | |
| | Bearbeiter: Bassler Gabriele | | | | |
| lfd. Nummer: | 439 | Fläche: in m ² | 6716 | Länge in m: | 0 |
| Bestandestyp: | 0310 Grünland-Sondernutzung | | | | |
| Charakteristik: | | | | | |
| | Bearbeiter: Bassler Gabriele | | | | |
| lfd. Nummer: | 440 | Fläche: in m ² | 11262 | Länge in m: | 344 |
| Bestandestyp: | 0103 Laub-Nadel-Mischwald/Laub-Nadelholz-Mischforst | | | | |
| Charakteristik: | | | | | |
| | Bearbeiter: Bassler Gabriele | | | | |

| | | | | | |
|-----------------|---|---------------------------|---------------|-------------|-------------|
| lfd. Nummer: | 441 | Fläche: in m ² | 10767 | Länge in m: | 486 |
| Bestandestyp: | 0310 Grünland-Sondernutzung | | | | |
| Charakteristik: | | | | | |
| | Bearbeiter: Bassler Gabriele | | | | |
| lfd. Nummer: | 442 | Fläche: in m ² | 118836 | Länge in m: | 3844 |
| Bestandestyp: | 0310 Grünland-Sondernutzung | | | | |
| Charakteristik: | | | | | |
| | Bearbeiter: Bassler Gabriele | | | | |
| lfd. Nummer: | 443 | Fläche: in m ² | 14345 | Länge in m: | 0 |
| Bestandestyp: | 0104 Laubwald/Laubholzforst | | | | |
| Charakteristik: | | | | | |
| | Bearbeiter: Bassler Gabriele | | | | |
| lfd. Nummer: | 444 | Fläche: in m ² | 6880 | Länge in m: | 0 |
| Bestandestyp: | 0310 Grünland-Sondernutzung | | | | |
| Charakteristik: | Fußballplatz | | | | |
| | Bearbeiter: Bassler Gabriele | | | | |
| lfd. Nummer: | 445 | Fläche: in m ² | 3596 | Länge in m: | 0 |
| Bestandestyp: | 0102 Nadelwald/Nadelholzforst | | | | |
| Charakteristik: | | | | | |
| | Bearbeiter: Bassler Gabriele | | | | |
| lfd. Nummer: | 446 | Fläche: in m ² | 1710 | Länge in m: | 0 |
| Bestandestyp: | 0104 Laubwald/Laubholzforst | | | | |
| Charakteristik: | | | | | |
| | Bearbeiter: Bassler Gabriele | | | | |
| lfd. Nummer: | 447 | Fläche: in m ² | 342 | Länge in m: | 0 |
| Bestandestyp: | 0202 Uferbegleitgehölz | | | | |
| Charakteristik: | flächiges strauchförmiges Uferbegleitgehölz im Mündungsbereich der Traun bzw. beim Traunsee, verschiedene Salix-Arten | | | | |
| | Bearbeiter: Bassler Gabriele | | | | |
| lfd. Nummer: | 448 | Fläche: in m ² | 5438 | Länge in m: | 0 |
| Bestandestyp: | 0603 Deponien | | | | |
| Charakteristik: | | | | | |
| | Bearbeiter: Bassler Gabriele | | | | |
| lfd. Nummer: | 449 | Fläche: in m ² | 2454 | Länge in m: | 0 |
| Bestandestyp: | 0603 Deponien | | | | |
| Charakteristik: | | | | | |
| | Bearbeiter: Bassler Gabriele | | | | |
| lfd. Nummer: | 450 | Fläche: in m ² | 6887 | Länge in m: | 0 |
| Bestandestyp: | 0603 Deponien | | | | |
| Charakteristik: | | | | | |
| | Bearbeiter: Bassler Gabriele | | | | |
| lfd. Nummer: | 451 | Fläche: in m ² | 2568 | Länge in m: | 0 |
| Bestandestyp: | 0103 Laub-Nadel-Mischwald/Laub-Nadelholz-Mischforst | | | | |
| Charakteristik: | | | | | |
| | Bearbeiter: Bassler Gabriele | | | | |
| lfd. Nummer: | 452 | Fläche: in m ² | 7585 | Länge in m: | 0 |
| Bestandestyp: | 0103 Laub-Nadel-Mischwald/Laub-Nadelholz-Mischforst | | | | |
| Charakteristik: | | | | | |
| | Bearbeiter: Bassler Gabriele | | | | |

| | | | | | |
|-----------------|--|---------------------------|--------------|-------------|----------|
| lfd. Nummer: | 453 | Fläche: in m ² | 4144 | Länge in m: | 0 |
| Bestandestyp: | 0302 Großröhricht und Schilfröhricht | | | | |
| Charakteristik: | Absetzbecken mit Schilf der Firma Solvay | | | | |
| | Bearbeiter: Bassler Gabriele | | | | |
| lfd. Nummer: | 454 | Fläche: in m ² | 2290 | Länge in m: | 0 |
| Bestandestyp: | 0103 Laub-Nadel-Mischwald/Laub-Nadelholz-Mischforst | | | | |
| Charakteristik: | | | | | |
| | Bearbeiter: Bassler Gabriele | | | | |
| lfd. Nummer: | 455 | Fläche: in m ² | 1020 | Länge in m: | 0 |
| Bestandestyp: | 0302 Großröhricht und Schilfröhricht | | | | |
| Charakteristik: | | | | | |
| | Bearbeiter: Bassler Gabriele | | | | |
| lfd. Nummer: | 456 | Fläche: in m ² | 2008 | Länge in m: | 0 |
| Bestandestyp: | 0104 Laubwald/Laubholzforst | | | | |
| Charakteristik: | | | | | |
| | Bearbeiter: Bassler Gabriele | | | | |
| lfd. Nummer: | 457 | Fläche: in m ² | 4117 | Länge in m: | 0 |
| Bestandestyp: | 0302 Großröhricht und Schilfröhricht | | | | |
| Charakteristik: | | | | | |
| | Bearbeiter: Bassler Gabriele | | | | |
| lfd. Nummer: | 458 | Fläche: in m ² | 1346 | Länge in m: | 0 |
| Bestandestyp: | 0103 Laub-Nadel-Mischwald/Laub-Nadelholz-Mischforst | | | | |
| Charakteristik: | | | | | |
| | Bearbeiter: Bassler Gabriele | | | | |
| lfd. Nummer: | 459 | Fläche: in m ² | 2383 | Länge in m: | 0 |
| Bestandestyp: | 0103 Laub-Nadel-Mischwald/Laub-Nadelholz-Mischforst | | | | |
| Charakteristik: | | | | | |
| | Bearbeiter: Bassler Gabriele | | | | |
| lfd. Nummer: | 460 | Fläche: in m ² | 1125 | Länge in m: | 0 |
| Bestandestyp: | 0103 Laub-Nadel-Mischwald/Laub-Nadelholz-Mischforst | | | | |
| Charakteristik: | | | | | |
| | Bearbeiter: Bassler Gabriele | | | | |
| lfd. Nummer: | 461 | Fläche: in m ² | 2029 | Länge in m: | 0 |
| Bestandestyp: | 0310 Grünland-Sondernutzung | | | | |
| Charakteristik: | | | | | |
| | Bearbeiter: Bassler Gabriele | | | | |
| lfd. Nummer: | 464 | Fläche: in m ² | 24019 | Länge in m: | 0 |
| Bestandestyp: | 0104 Laubwald/Laubholzforst | | | | |
| Charakteristik: | | | | | |
| | Bearbeiter: Bassler Gabriele | | | | |
| lfd. Nummer: | 465 | Fläche: in m ² | 465 | Länge in m: | 0 |
| Bestandestyp: | 0204 Streuobstbestand (Streuobstwiese/-weide, Obstbaumreihen) | | | | |
| Charakteristik: | | | | | |
| | Bearbeiter: Bassler Gabriele | | | | |
| lfd. Nummer: | 466 | Fläche: in m ² | 5487 | Länge in m: | 0 |
| Bestandestyp: | 0103 Laub-Nadel-Mischwald/Laub-Nadelholz-Mischforst | | | | |
| Charakteristik: | | | | | |
| | Bearbeiter: Bassler Gabriele | | | | |

| | | | | | |
|-----------------|---|---------------------------|--------------|-------------|----------|
| lfd. Nummer: | 467 | Fläche: in m ² | 39926 | Länge in m: | 0 |
| Bestandestyp: | 0602 Abbauflächen geogener Rohstoffe mit aktueller betrieblicher Nutzung | | | | |
| Charakteristik: | | | | | |
| | Bearbeiter: Bassler Gabriele | | | | |
| lfd. Nummer: | 468 | Fläche: in m ² | 15231 | Länge in m: | 0 |
| Bestandestyp: | 0602 Abbauflächen geogener Rohstoffe mit aktueller betrieblicher Nutzung | | | | |
| Charakteristik: | | | | | |
| | Bearbeiter: Bassler Gabriele | | | | |
| lfd. Nummer: | 469 | Fläche: in m ² | 8182 | Länge in m: | 0 |
| Bestandestyp: | 0305 Sukzessionsfläche auf ehemaligen Abbauflächen geogener Rohstoffe | | | | |
| Charakteristik: | | | | | |
| | Bearbeiter: Bassler Gabriele | | | | |
| lfd. Nummer: | 470 | Fläche: in m ² | 3869 | Länge in m: | 0 |
| Bestandestyp: | 0103 Laub-Nadel-Mischwald/Laub-Nadelholz-Mischforst | | | | |
| Charakteristik: | | | | | |
| | Bearbeiter: Bassler Gabriele | | | | |
| lfd. Nummer: | 471 | Fläche: in m ² | 5600 | Länge in m: | 0 |
| Bestandestyp: | 0103 Laub-Nadel-Mischwald/Laub-Nadelholz-Mischforst | | | | |
| Charakteristik: | | | | | |
| | Bearbeiter: Bassler Gabriele | | | | |
| lfd. Nummer: | 472 | Fläche: in m ² | 705 | Länge in m: | 0 |
| Bestandestyp: | 0102 Nadelwald/Nadelholzforst | | | | |
| Charakteristik: | | | | | |
| | Bearbeiter: Bassler Gabriele | | | | |
| lfd. Nummer: | 473 | Fläche: in m ² | 651 | Länge in m: | 0 |
| Bestandestyp: | 0102 Nadelwald/Nadelholzforst | | | | |
| Charakteristik: | | | | | |
| | Bearbeiter: Bassler Gabriele | | | | |
| lfd. Nummer: | 474 | Fläche: in m ² | 347 | Länge in m: | 0 |
| Bestandestyp: | 0204 Streuobstbestand (Streuobstwiese/-weide, Obstbaumreihen) | | | | |
| Charakteristik: | | | | | |
| | Bearbeiter: Bassler Gabriele | | | | |
| lfd. Nummer: | 475 | Fläche: in m ² | 980 | Länge in m: | 0 |
| Bestandestyp: | 0204 Streuobstbestand (Streuobstwiese/-weide, Obstbaumreihen) | | | | |
| Charakteristik: | | | | | |
| | Bearbeiter: Bassler Gabriele | | | | |
| lfd. Nummer: | 476 | Fläche: in m ² | 6805 | Länge in m: | 0 |
| Bestandestyp: | 0103 Laub-Nadel-Mischwald/Laub-Nadelholz-Mischforst | | | | |
| Charakteristik: | | | | | |
| | Bearbeiter: Bassler Gabriele | | | | |
| lfd. Nummer: | 477 | Fläche: in m ² | 5172 | Länge in m: | 0 |
| Bestandestyp: | 0310 Grünland-Sondernutzung | | | | |
| Charakteristik: | Park | | | | |
| | Bearbeiter: Bassler Gabriele | | | | |
| lfd. Nummer: | 478 | Fläche: in m ² | 53531 | Länge in m: | 0 |
| Bestandestyp: | 0602 Abbauflächen geogener Rohstoffe mit aktueller betrieblicher Nutzung | | | | |
| Charakteristik: | | | | | |
| | Bearbeiter: Bassler Gabriele | | | | |

| | | | | | |
|-----------------|---|---------------------------|--------------|-------------|----------|
| lfd. Nummer: | 479 | Fläche: in m ² | 13008 | Länge in m: | 0 |
| Bestandestyp: | 0103 Laub-Nadel-Mischwald/Laub-Nadelholz-Mischforst | | | | |
| Charakteristik: | | | | | |
| | Bearbeiter: Bassler Gabriele | | | | |
| lfd. Nummer: | 480 | Fläche: in m ² | 5193 | Länge in m: | 0 |
| Bestandestyp: | 0103 Laub-Nadel-Mischwald/Laub-Nadelholz-Mischforst | | | | |
| Charakteristik: | | | | | |
| | Bearbeiter: Bassler Gabriele | | | | |
| lfd. Nummer: | 481 | Fläche: in m ² | 3496 | Länge in m: | 0 |
| Bestandestyp: | 0103 Laub-Nadel-Mischwald/Laub-Nadelholz-Mischforst | | | | |
| Charakteristik: | | | | | |
| | Bearbeiter: Bassler Gabriele | | | | |
| lfd. Nummer: | 482 | Fläche: in m ² | 77035 | Länge in m: | 0 |
| Bestandestyp: | 0602 Abbauflächen geogener Rohstoffe mit aktueller betrieblicher Nutzung | | | | |
| Charakteristik: | | | | | |
| | Bearbeiter: Bassler Gabriele | | | | |
| lfd. Nummer: | 483 | Fläche: in m ² | 6014 | Länge in m: | 0 |
| Bestandestyp: | 0103 Laub-Nadel-Mischwald/Laub-Nadelholz-Mischforst | | | | |
| Charakteristik: | | | | | |
| | Bearbeiter: Bassler Gabriele | | | | |
| lfd. Nummer: | 484 | Fläche: in m ² | 2782 | Länge in m: | 0 |
| Bestandestyp: | 0103 Laub-Nadel-Mischwald/Laub-Nadelholz-Mischforst | | | | |
| Charakteristik: | | | | | |
| | Bearbeiter: Bassler Gabriele | | | | |
| lfd. Nummer: | 485 | Fläche: in m ² | 1051 | Länge in m: | 0 |
| Bestandestyp: | 0103 Laub-Nadel-Mischwald/Laub-Nadelholz-Mischforst | | | | |
| Charakteristik: | Verkehrinsel | | | | |
| | Bearbeiter: Bassler Gabriele | | | | |
| lfd. Nummer: | 486 | Fläche: in m ² | 1519 | Länge in m: | 0 |
| Bestandestyp: | 0103 Laub-Nadel-Mischwald/Laub-Nadelholz-Mischforst | | | | |
| Charakteristik: | Verkehrinsel | | | | |
| | Bearbeiter: Bassler Gabriele | | | | |
| lfd. Nummer: | 487 | Fläche: in m ² | 2767 | Länge in m: | 0 |
| Bestandestyp: | 0103 Laub-Nadel-Mischwald/Laub-Nadelholz-Mischforst | | | | |
| Charakteristik: | | | | | |
| | Bearbeiter: Bassler Gabriele | | | | |
| lfd. Nummer: | 488 | Fläche: in m ² | 6127 | Länge in m: | 0 |
| Bestandestyp: | 0602 Abbauflächen geogener Rohstoffe mit aktueller betrieblicher Nutzung | | | | |
| Charakteristik: | | | | | |
| | Bearbeiter: Bassler Gabriele | | | | |
| lfd. Nummer: | 489 | Fläche: in m ² | 16077 | Länge in m: | 0 |
| Bestandestyp: | 0105 Großwald Kampfzone/Latschenbuschwald | | | | |
| Charakteristik: | | | | | |
| | Bearbeiter: Bassler Gabriele | | | | |
| lfd. Nummer: | 490 | Fläche: in m ² | 55154 | Länge in m: | 0 |
| Bestandestyp: | 0105 Großwald Kampfzone/Latschenbuschwald | | | | |
| Charakteristik: | | | | | |
| | Bearbeiter: Bassler Gabriele | | | | |

| | | | | | |
|-----------------|--|---------------------------|--------------|-------------|------------|
| lfd. Nummer: | 491 | Fläche: in m ² | 9268 | Länge in m: | 0 |
| Bestandestyp: | 0105 Großwald Kampfzone/Latschenbuschwald | | | | |
| Charakteristik: | | | | | |
| | Bearbeiter: Bassler Gabriele | | | | |
| lfd. Nummer: | 492 | Fläche: in m ² | 5849 | Länge in m: | 0 |
| Bestandestyp: | 0103 Laub-Nadel-Mischwald/Laub-Nadelholz-Mischforst | | | | |
| Charakteristik: | | | | | |
| | Bearbeiter: Bassler Gabriele | | | | |
| lfd. Nummer: | 493 | Fläche: in m ² | 12638 | Länge in m: | 0 |
| Bestandestyp: | 0103 Laub-Nadel-Mischwald/Laub-Nadelholz-Mischforst | | | | |
| Charakteristik: | | | | | |
| | Bearbeiter: Bassler Gabriele | | | | |
| lfd. Nummer: | 494 | Fläche: in m ² | 1318 | Länge in m: | 281 |
| Bestandestyp: | 0402 Fließendes Gewässer | | | | |
| Charakteristik: | Kesselbach, Fließgewässer im Großwaldgebiet | | | | |
| | Bearbeiter: Bassler Gabriele | | | | |
| lfd. Nummer: | 495 | Fläche: in m ² | 6518 | Länge in m: | 0 |
| Bestandestyp: | 0501 Felsgebiet | | | | |
| Charakteristik: | | | | | |
| | Bearbeiter: Bassler Gabriele | | | | |
| lfd. Nummer: | 496 | Fläche: in m ² | 28417 | Länge in m: | 0 |
| Bestandestyp: | 0501 Felsgebiet | | | | |
| Charakteristik: | | | | | |
| | Bearbeiter: Bassler Gabriele | | | | |
| lfd. Nummer: | 497 | Fläche: in m ² | 55767 | Länge in m: | 0 |
| Bestandestyp: | 0102 Nadelwald/Nadelholzforst | | | | |
| Charakteristik: | | | | | |
| | Bearbeiter: Bassler Gabriele | | | | |
| lfd. Nummer: | 498 | Fläche: in m ² | 2645 | Länge in m: | 0 |
| Bestandestyp: | 0103 Laub-Nadel-Mischwald/Laub-Nadelholz-Mischforst | | | | |
| Charakteristik: | | | | | |
| | Bearbeiter: Bassler Gabriele | | | | |
| lfd. Nummer: | 499 | Fläche: in m ² | 18555 | Länge in m: | 0 |
| Bestandestyp: | 0103 Laub-Nadel-Mischwald/Laub-Nadelholz-Mischforst | | | | |
| Charakteristik: | | | | | |
| | Bearbeiter: Bassler Gabriele | | | | |
| lfd. Nummer: | 500 | Fläche: in m ² | 32547 | Länge in m: | 0 |
| Bestandestyp: | 0105 Großwald Kampfzone/Latschenbuschwald | | | | |
| Charakteristik: | | | | | |
| | Bearbeiter: Bassler Gabriele | | | | |
| lfd. Nummer: | 501 | Fläche: in m ² | 26468 | Länge in m: | 0 |
| Bestandestyp: | 0501 Felsgebiet | | | | |
| Charakteristik: | | | | | |
| | Bearbeiter: Bassler Gabriele | | | | |
| lfd. Nummer: | 502 | Fläche: in m ² | 10619 | Länge in m: | 0 |
| Bestandestyp: | 0501 Felsgebiet | | | | |
| Charakteristik: | | | | | |
| | Bearbeiter: Bassler Gabriele | | | | |

| | | | | | |
|-----------------|--|---------------------------|------------------|-------------|----------|
| lfd. Nummer: | 503 | Fläche: in m ² | 9838 | Länge in m: | 0 |
| Bestandestyp: | 0501 Felsgebiet | | | | |
| Charakteristik: | | | | | |
| | | Bearbeiter: | Bassler Gabriele | | |
| lfd. Nummer: | 504 | Fläche: in m ² | 148481 | Länge in m: | 0 |
| Bestandestyp: | 0105 Großwald Kampfzone/Latschenbuschwald | | | | |
| Charakteristik: | | | | | |
| | | Bearbeiter: | Bassler Gabriele | | |
| lfd. Nummer: | 505 | Fläche: in m ² | 2713 | Länge in m: | 0 |
| Bestandestyp: | 0501 Felsgebiet | | | | |
| Charakteristik: | | | | | |
| | | Bearbeiter: | Bassler Gabriele | | |
| lfd. Nummer: | 506 | Fläche: in m ² | 3236 | Länge in m: | 0 |
| Bestandestyp: | 0501 Felsgebiet | | | | |
| Charakteristik: | | | | | |
| | | Bearbeiter: | Bassler Gabriele | | |
| lfd. Nummer: | 507 | Fläche: in m ² | 3066 | Länge in m: | 0 |
| Bestandestyp: | 0501 Felsgebiet | | | | |
| Charakteristik: | | | | | |
| | | Bearbeiter: | Bassler Gabriele | | |
| lfd. Nummer: | 508 | Fläche: in m ² | 2177 | Länge in m: | 0 |
| Bestandestyp: | 0501 Felsgebiet | | | | |
| Charakteristik: | | | | | |
| | | Bearbeiter: | Bassler Gabriele | | |
| lfd. Nummer: | 509 | Fläche: in m ² | 115326 | Länge in m: | 0 |
| Bestandestyp: | 0501 Felsgebiet | | | | |
| Charakteristik: | | | | | |
| | | Bearbeiter: | Bassler Gabriele | | |
| lfd. Nummer: | 510 | Fläche: in m ² | 23822 | Länge in m: | 0 |
| Bestandestyp: | 0501 Felsgebiet | | | | |
| Charakteristik: | | | | | |
| | | Bearbeiter: | Bassler Gabriele | | |
| lfd. Nummer: | 511 | Fläche: in m ² | 7834 | Länge in m: | 0 |
| Bestandestyp: | 0501 Felsgebiet | | | | |
| Charakteristik: | | | | | |
| | | Bearbeiter: | Bassler Gabriele | | |
| lfd. Nummer: | 512 | Fläche: in m ² | 3714 | Länge in m: | 0 |
| Bestandestyp: | 0501 Felsgebiet | | | | |
| Charakteristik: | | | | | |
| | | Bearbeiter: | Bassler Gabriele | | |
| lfd. Nummer: | 513 | Fläche: in m ² | 5215 | Länge in m: | 0 |
| Bestandestyp: | 0501 Felsgebiet | | | | |
| Charakteristik: | | | | | |
| | | Bearbeiter: | Bassler Gabriele | | |
| lfd. Nummer: | 514 | Fläche: in m ² | 16713 | Länge in m: | 0 |
| Bestandestyp: | 0501 Felsgebiet | | | | |
| Charakteristik: | | | | | |
| | | Bearbeiter: | Bassler Gabriele | | |

| | | | | | |
|-----------------|------------------------------------|---------------------------|------------------|-------------|----------|
| lfd. Nummer: | 515 | Fläche: in m ² | 25766 | Länge in m: | 0 |
| Bestandestyp: | 0501 Felsgebiet | | | | |
| Charakteristik: | | | | | |
| | | Bearbeiter: | Bassler Gabriele | | |
| lfd. Nummer: | 516 | Fläche: in m ² | 18535 | Länge in m: | 0 |
| Bestandestyp: | 0501 Felsgebiet | | | | |
| Charakteristik: | | | | | |
| | | Bearbeiter: | Bassler Gabriele | | |
| lfd. Nummer: | 517 | Fläche: in m ² | 22503 | Länge in m: | 0 |
| Bestandestyp: | 0501 Felsgebiet | | | | |
| Charakteristik: | | | | | |
| | | Bearbeiter: | Bassler Gabriele | | |
| lfd. Nummer: | 518 | Fläche: in m ² | 38776 | Länge in m: | 0 |
| Bestandestyp: | 0501 Felsgebiet | | | | |
| Charakteristik: | | | | | |
| | | Bearbeiter: | Bassler Gabriele | | |
| lfd. Nummer: | 519 | Fläche: in m ² | 42579 | Länge in m: | 0 |
| Bestandestyp: | 0501 Felsgebiet | | | | |
| Charakteristik: | | | | | |
| | | Bearbeiter: | Bassler Gabriele | | |
| lfd. Nummer: | 520 | Fläche: in m ² | 37563 | Länge in m: | 0 |
| Bestandestyp: | 0501 Felsgebiet | | | | |
| Charakteristik: | | | | | |
| | | Bearbeiter: | Bassler Gabriele | | |
| lfd. Nummer: | 521 | Fläche: in m ² | 4338 | Länge in m: | 0 |
| Bestandestyp: | 0504 Schutt- und Blockhalde | | | | |
| Charakteristik: | | | | | |
| | | Bearbeiter: | Bassler Gabriele | | |
| lfd. Nummer: | 522 | Fläche: in m ² | 27131 | Länge in m: | 0 |
| Bestandestyp: | 0504 Schutt- und Blockhalde | | | | |
| Charakteristik: | | | | | |
| | | Bearbeiter: | Bassler Gabriele | | |
| lfd. Nummer: | 523 | Fläche: in m ² | 15485 | Länge in m: | 0 |
| Bestandestyp: | 0501 Felsgebiet | | | | |
| Charakteristik: | | | | | |
| | | Bearbeiter: | Bassler Gabriele | | |
| lfd. Nummer: | 524 | Fläche: in m ² | 4882 | Länge in m: | 0 |
| Bestandestyp: | 0501 Felsgebiet | | | | |
| Charakteristik: | | | | | |
| | | Bearbeiter: | Bassler Gabriele | | |
| lfd. Nummer: | 525 | Fläche: in m ² | 82392 | Länge in m: | 0 |
| Bestandestyp: | 0501 Felsgebiet | | | | |
| Charakteristik: | | | | | |
| | | Bearbeiter: | Bassler Gabriele | | |
| lfd. Nummer: | 526 | Fläche: in m ² | 3789 | Länge in m: | 0 |
| Bestandestyp: | 0504 Schutt- und Blockhalde | | | | |
| Charakteristik: | | | | | |
| | | Bearbeiter: | Bassler Gabriele | | |

| | | | | | |
|-----------------|--|---------------------------|------------------|-------------|----------|
| lfd. Nummer: | 527 | Fläche: in m ² | 62485 | Länge in m: | 0 |
| Bestandestyp: | 0501 Felsgebiet | | | | |
| Charakteristik: | | | | | |
| | | Bearbeiter: | Bassler Gabriele | | |
| lfd. Nummer: | 528 | Fläche: in m ² | 10425 | Länge in m: | 0 |
| Bestandestyp: | 0501 Felsgebiet | | | | |
| Charakteristik: | | | | | |
| | | Bearbeiter: | Bassler Gabriele | | |
| lfd. Nummer: | 529 | Fläche: in m ² | 308479 | Länge in m: | 0 |
| Bestandestyp: | 0501 Felsgebiet | | | | |
| Charakteristik: | | | | | |
| | | Bearbeiter: | Bassler Gabriele | | |
| lfd. Nummer: | 530 | Fläche: in m ² | 42255 | Länge in m: | 0 |
| Bestandestyp: | 0501 Felsgebiet | | | | |
| Charakteristik: | | | | | |
| | | Bearbeiter: | Bassler Gabriele | | |
| lfd. Nummer: | 531 | Fläche: in m ² | 187688 | Länge in m: | 0 |
| Bestandestyp: | 0501 Felsgebiet | | | | |
| Charakteristik: | | | | | |
| | | Bearbeiter: | Bassler Gabriele | | |
| lfd. Nummer: | 532 | Fläche: in m ² | 117138 | Länge in m: | 0 |
| Bestandestyp: | 0501 Felsgebiet | | | | |
| Charakteristik: | | | | | |
| | | Bearbeiter: | Bassler Gabriele | | |
| lfd. Nummer: | 533 | Fläche: in m ² | 37513 | Länge in m: | 0 |
| Bestandestyp: | 0501 Felsgebiet | | | | |
| Charakteristik: | | | | | |
| | | Bearbeiter: | Bassler Gabriele | | |
| lfd. Nummer: | 534 | Fläche: in m ² | 47852 | Länge in m: | 0 |
| Bestandestyp: | 0501 Felsgebiet | | | | |
| Charakteristik: | | | | | |
| | | Bearbeiter: | Bassler Gabriele | | |
| lfd. Nummer: | 535 | Fläche: in m ² | 15988 | Länge in m: | 0 |
| Bestandestyp: | 0309 Almfläche | | | | |
| Charakteristik: | Hinterer Spitzalm | | | | |
| | | Bearbeiter: | Bassler Gabriele | | |
| lfd. Nummer: | 536 | Fläche: in m ² | 14834 | Länge in m: | 0 |
| Bestandestyp: | 0309 Almfläche | | | | |
| Charakteristik: | | | | | |
| | | Bearbeiter: | Bassler Gabriele | | |
| lfd. Nummer: | 537 | Fläche: in m ² | 326324 | Länge in m: | 0 |
| Bestandestyp: | 0101 Großwald/-forstfläche | | | | |
| Charakteristik: | Geschlossener Wald bei der Vorderen Spitzalm | | | | |
| | | Bearbeiter: | Bassler Gabriele | | |
| lfd. Nummer: | 538 | Fläche: in m ² | 177859 | Länge in m: | 0 |
| Bestandestyp: | 0101 Großwald/-forstfläche | | | | |
| Charakteristik: | Geschlossener Wald bei der Vorderen Spitzalm | | | | |
| | | Bearbeiter: | Bassler Gabriele | | |

| | | | | | |
|-----------------|--|---------------------------|------------------|-------------|----------|
| lfd. Nummer: | 539 | Fläche: in m ² | 13683 | Länge in m: | 0 |
| Bestandestyp: | 0501 Felsgebiet | | | | |
| Charakteristik: | | | | | |
| | | Bearbeiter: | Bassler Gabriele | | |
| lfd. Nummer: | 540 | Fläche: in m ² | 16692 | Länge in m: | 0 |
| Bestandestyp: | 0501 Felsgebiet | | | | |
| Charakteristik: | | | | | |
| | | Bearbeiter: | Bassler Gabriele | | |
| lfd. Nummer: | 541 | Fläche: in m ² | 223013 | Länge in m: | 0 |
| Bestandestyp: | 0105 Großwald Kampfzone/Latschenbuschwald | | | | |
| Charakteristik: | | | | | |
| | | Bearbeiter: | Bassler Gabriele | | |
| lfd. Nummer: | 542 | Fläche: in m ² | 47329 | Länge in m: | 0 |
| Bestandestyp: | 0501 Felsgebiet | | | | |
| Charakteristik: | | | | | |
| | | Bearbeiter: | Bassler Gabriele | | |
| lfd. Nummer: | 543 | Fläche: in m ² | 67010 | Länge in m: | 0 |
| Bestandestyp: | 0105 Großwald Kampfzone/Latschenbuschwald | | | | |
| Charakteristik: | | | | | |
| | | Bearbeiter: | Bassler Gabriele | | |
| lfd. Nummer: | 544 | Fläche: in m ² | 11731 | Länge in m: | 0 |
| Bestandestyp: | 0501 Felsgebiet | | | | |
| Charakteristik: | | | | | |
| | | Bearbeiter: | Bassler Gabriele | | |
| lfd. Nummer: | 545 | Fläche: in m ² | 7815 | Länge in m: | 0 |
| Bestandestyp: | 0501 Felsgebiet | | | | |
| Charakteristik: | | | | | |
| | | Bearbeiter: | Bassler Gabriele | | |
| lfd. Nummer: | 546 | Fläche: in m ² | 15201 | Länge in m: | 0 |
| Bestandestyp: | 0501 Felsgebiet | | | | |
| Charakteristik: | | | | | |
| | | Bearbeiter: | Bassler Gabriele | | |
| lfd. Nummer: | 547 | Fläche: in m ² | 20706 | Länge in m: | 0 |
| Bestandestyp: | 0105 Großwald Kampfzone/Latschenbuschwald | | | | |
| Charakteristik: | | | | | |
| | | Bearbeiter: | Bassler Gabriele | | |
| lfd. Nummer: | 548 | Fläche: in m ² | 47834 | Länge in m: | 0 |
| Bestandestyp: | 0105 Großwald Kampfzone/Latschenbuschwald | | | | |
| Charakteristik: | | | | | |
| | | Bearbeiter: | Bassler Gabriele | | |
| lfd. Nummer: | 549 | Fläche: in m ² | 16179 | Länge in m: | 0 |
| Bestandestyp: | 0105 Großwald Kampfzone/Latschenbuschwald | | | | |
| Charakteristik: | | | | | |
| | | Bearbeiter: | Bassler Gabriele | | |
| lfd. Nummer: | 550 | Fläche: in m ² | 16350 | Länge in m: | 0 |
| Bestandestyp: | 0105 Großwald Kampfzone/Latschenbuschwald | | | | |
| Charakteristik: | | | | | |
| | | Bearbeiter: | Bassler Gabriele | | |

| | | | | | |
|-----------------|--|---------------------------|---------------|-------------|----------|
| lfd. Nummer: | 551 | Fläche: in m ² | 24880 | Länge in m: | 0 |
| Bestandestyp: | 0105 Großwald Kampfzone/Latschenbuschwald | | | | |
| Charakteristik: | | | | | |
| | Bearbeiter: Bassler Gabriele | | | | |
| lfd. Nummer: | 552 | Fläche: in m ² | 24509 | Länge in m: | 0 |
| Bestandestyp: | 0501 Felsgebiet | | | | |
| Charakteristik: | | | | | |
| | Bearbeiter: Bassler Gabriele | | | | |
| lfd. Nummer: | 553 | Fläche: in m ² | 70930 | Länge in m: | 0 |
| Bestandestyp: | 0105 Großwald Kampfzone/Latschenbuschwald | | | | |
| Charakteristik: | | | | | |
| | Bearbeiter: Bassler Gabriele | | | | |
| lfd. Nummer: | 554 | Fläche: in m ² | 103668 | Länge in m: | 0 |
| Bestandestyp: | 0501 Felsgebiet | | | | |
| Charakteristik: | | | | | |
| | Bearbeiter: Bassler Gabriele | | | | |
| lfd. Nummer: | 555 | Fläche: in m ² | 41009 | Länge in m: | 0 |
| Bestandestyp: | 0101 Großwald/-forstfläche | | | | |
| Charakteristik: | Geschlossener Wald bei der Vorderen Spitzalm zwischen Kampfzone des Waldes | | | | |
| | Bearbeiter: Bassler Gabriele | | | | |
| lfd. Nummer: | 556 | Fläche: in m ² | 30130 | Länge in m: | 0 |
| Bestandestyp: | 0101 Großwald/-forstfläche | | | | |
| Charakteristik: | Geschlossener Wald nordwestlich des Trauntales | | | | |
| | Bearbeiter: Bassler Gabriele | | | | |
| lfd. Nummer: | 557 | Fläche: in m ² | 12266 | Länge in m: | 0 |
| Bestandestyp: | 0501 Felsgebiet | | | | |
| Charakteristik: | | | | | |
| | Bearbeiter: Bassler Gabriele | | | | |
| lfd. Nummer: | 558 | Fläche: in m ² | 23064 | Länge in m: | 0 |
| Bestandestyp: | 0501 Felsgebiet | | | | |
| Charakteristik: | | | | | |
| | Bearbeiter: Bassler Gabriele | | | | |
| lfd. Nummer: | 559 | Fläche: in m ² | 10635 | Länge in m: | 0 |
| Bestandestyp: | 0501 Felsgebiet | | | | |
| Charakteristik: | | | | | |
| | Bearbeiter: Bassler Gabriele | | | | |
| lfd. Nummer: | 560 | Fläche: in m ² | 12085 | Länge in m: | 0 |
| Bestandestyp: | 0501 Felsgebiet | | | | |
| Charakteristik: | | | | | |
| | Bearbeiter: Bassler Gabriele | | | | |
| lfd. Nummer: | 561 | Fläche: in m ² | 97366 | Länge in m: | 0 |
| Bestandestyp: | 0501 Felsgebiet | | | | |
| Charakteristik: | | | | | |
| | Bearbeiter: Bassler Gabriele | | | | |
| lfd. Nummer: | 562 | Fläche: in m ² | 15753 | Länge in m: | 0 |
| Bestandestyp: | 0501 Felsgebiet | | | | |
| Charakteristik: | | | | | |
| | Bearbeiter: Bassler Gabriele | | | | |

| | | | | | |
|-----------------|---|---------------------------|------------------|-------------|----------|
| lfd. Nummer: | 563 | Fläche: in m ² | 8715 | Länge in m: | 0 |
| Bestandestyp: | 0501 Felsgebiet | | | | |
| Charakteristik: | | | | | |
| | | Bearbeiter: | Bassler Gabriele | | |
| lfd. Nummer: | 564 | Fläche: in m ² | 16069 | Länge in m: | 0 |
| Bestandestyp: | 0310 Grünland-Sondernutzung | | | | |
| Charakteristik: | | | | | |
| | | Bearbeiter: | Bassler Gabriele | | |
| lfd. Nummer: | 565 | Fläche: in m ² | 22110 | Länge in m: | 0 |
| Bestandestyp: | 0105 Großwald Kampfzone/Latschenbuschwald | | | | |
| Charakteristik: | | | | | |
| | | Bearbeiter: | Bassler Gabriele | | |
| lfd. Nummer: | 566 | Fläche: in m ² | 17224384 | Länge in m: | 0 |
| Bestandestyp: | 0105 Großwald Kampfzone/Latschenbuschwald | | | | |
| Charakteristik: | | | | | |
| | | Bearbeiter: | Bassler Gabriele | | |
| lfd. Nummer: | 567 | Fläche: in m ² | 7129 | Länge in m: | 0 |
| Bestandestyp: | 0105 Großwald Kampfzone/Latschenbuschwald | | | | |
| Charakteristik: | | | | | |
| | | Bearbeiter: | Bassler Gabriele | | |
| lfd. Nummer: | 568 | Fläche: in m ² | 6541 | Länge in m: | 0 |
| Bestandestyp: | 0501 Felsgebiet | | | | |
| Charakteristik: | | | | | |
| | | Bearbeiter: | Bassler Gabriele | | |
| lfd. Nummer: | 569 | Fläche: in m ² | 6388 | Länge in m: | 0 |
| Bestandestyp: | 0501 Felsgebiet | | | | |
| Charakteristik: | | | | | |
| | | Bearbeiter: | Bassler Gabriele | | |
| lfd. Nummer: | 570 | Fläche: in m ² | 10062 | Länge in m: | 0 |
| Bestandestyp: | 0105 Großwald Kampfzone/Latschenbuschwald | | | | |
| Charakteristik: | | | | | |
| | | Bearbeiter: | Bassler Gabriele | | |
| lfd. Nummer: | 571 | Fläche: in m ² | 7874 | Länge in m: | 0 |
| Bestandestyp: | 0501 Felsgebiet | | | | |
| Charakteristik: | | | | | |
| | | Bearbeiter: | Bassler Gabriele | | |
| lfd. Nummer: | 572 | Fläche: in m ² | 211161 | Länge in m: | 0 |
| Bestandestyp: | 0309 Almfläche | | | | |
| Charakteristik: | Kranabethsattelalm in der Nähe des Feuerkogels, bewirtschaftet, teilweise als Schipiste genutzt | | | | |
| | | Bearbeiter: | Bassler Gabriele | | |
| lfd. Nummer: | 573 | Fläche: in m ² | 42568 | Länge in m: | 0 |
| Bestandestyp: | 0105 Großwald Kampfzone/Latschenbuschwald | | | | |
| Charakteristik: | | | | | |
| | | Bearbeiter: | Bassler Gabriele | | |
| lfd. Nummer: | 574 | Fläche: in m ² | 1698 | Länge in m: | 0 |
| Bestandestyp: | 0105 Großwald Kampfzone/Latschenbuschwald | | | | |
| Charakteristik: | | | | | |
| | | Bearbeiter: | Bassler Gabriele | | |

| | | | | | |
|-----------------|------------------------|---------------------------|------------------|-------------|----------|
| lfd. Nummer: | 575 | Fläche: in m ² | 5946 | Länge in m: | 0 |
| Bestandestyp: | 0501 Felsgebiet | | | | |
| Charakteristik: | | | | | |
| | | Bearbeiter: | Bassler Gabriele | | |
| lfd. Nummer: | 576 | Fläche: in m ² | 4840 | Länge in m: | 0 |
| Bestandestyp: | 0501 Felsgebiet | | | | |
| Charakteristik: | | | | | |
| | | Bearbeiter: | Bassler Gabriele | | |
| lfd. Nummer: | 577 | Fläche: in m ² | 11100 | Länge in m: | 0 |
| Bestandestyp: | 0501 Felsgebiet | | | | |
| Charakteristik: | | | | | |
| | | Bearbeiter: | Bassler Gabriele | | |
| lfd. Nummer: | 578 | Fläche: in m ² | 4935 | Länge in m: | 0 |
| Bestandestyp: | 0501 Felsgebiet | | | | |
| Charakteristik: | | | | | |
| | | Bearbeiter: | Bassler Gabriele | | |
| lfd. Nummer: | 579 | Fläche: in m ² | 2393 | Länge in m: | 0 |
| Bestandestyp: | 0501 Felsgebiet | | | | |
| Charakteristik: | | | | | |
| | | Bearbeiter: | Bassler Gabriele | | |
| lfd. Nummer: | 580 | Fläche: in m ² | 2887 | Länge in m: | 0 |
| Bestandestyp: | 0501 Felsgebiet | | | | |
| Charakteristik: | | | | | |
| | | Bearbeiter: | Bassler Gabriele | | |
| lfd. Nummer: | 581 | Fläche: in m ² | 29512 | Länge in m: | 0 |
| Bestandestyp: | 0501 Felsgebiet | | | | |
| Charakteristik: | | | | | |
| | | Bearbeiter: | Bassler Gabriele | | |
| lfd. Nummer: | 582 | Fläche: in m ² | 12036 | Länge in m: | 0 |
| Bestandestyp: | 0501 Felsgebiet | | | | |
| Charakteristik: | | | | | |
| | | Bearbeiter: | Bassler Gabriele | | |
| lfd. Nummer: | 583 | Fläche: in m ² | 9844 | Länge in m: | 0 |
| Bestandestyp: | 0501 Felsgebiet | | | | |
| Charakteristik: | | | | | |
| | | Bearbeiter: | Bassler Gabriele | | |
| lfd. Nummer: | 584 | Fläche: in m ² | 1898 | Länge in m: | 0 |
| Bestandestyp: | 0501 Felsgebiet | | | | |
| Charakteristik: | | | | | |
| | | Bearbeiter: | Bassler Gabriele | | |
| lfd. Nummer: | 585 | Fläche: in m ² | 6300 | Länge in m: | 0 |
| Bestandestyp: | 0501 Felsgebiet | | | | |
| Charakteristik: | | | | | |
| | | Bearbeiter: | Bassler Gabriele | | |
| lfd. Nummer: | 586 | Fläche: in m ² | 6211 | Länge in m: | 0 |
| Bestandestyp: | 0501 Felsgebiet | | | | |
| Charakteristik: | | | | | |
| | | Bearbeiter: | Bassler Gabriele | | |

| | | | | | |
|-----------------|---|---------------------------|------------------|-------------|----------|
| lfd. Nummer: | 587 | Fläche: in m ² | 4377 | Länge in m: | 0 |
| Bestandestyp: | 0501 Felsgebiet | | | | |
| Charakteristik: | | | | | |
| | | Bearbeiter: | Bassler Gabriele | | |
| lfd. Nummer: | 588 | Fläche: in m ² | 7973 | Länge in m: | 0 |
| Bestandestyp: | 0501 Felsgebiet | | | | |
| Charakteristik: | | | | | |
| | | Bearbeiter: | Bassler Gabriele | | |
| lfd. Nummer: | 589 | Fläche: in m ² | 10434 | Länge in m: | 0 |
| Bestandestyp: | 0501 Felsgebiet | | | | |
| Charakteristik: | | | | | |
| | | Bearbeiter: | Bassler Gabriele | | |
| lfd. Nummer: | 590 | Fläche: in m ² | 4344 | Länge in m: | 0 |
| Bestandestyp: | 0501 Felsgebiet | | | | |
| Charakteristik: | | | | | |
| | | Bearbeiter: | Bassler Gabriele | | |
| lfd. Nummer: | 591 | Fläche: in m ² | 185953 | Länge in m: | 0 |
| Bestandestyp: | 0501 Felsgebiet | | | | |
| Charakteristik: | | | | | |
| | | Bearbeiter: | Bassler Gabriele | | |
| lfd. Nummer: | 592 | Fläche: in m ² | 19634 | Länge in m: | 0 |
| Bestandestyp: | 0501 Felsgebiet | | | | |
| Charakteristik: | | | | | |
| | | Bearbeiter: | Bassler Gabriele | | |
| lfd. Nummer: | 593 | Fläche: in m ² | 205407 | Länge in m: | 0 |
| Bestandestyp: | 0105 Großwald Kampfzone/Latschenbuschwald | | | | |
| Charakteristik: | | | | | |
| | | Bearbeiter: | Bassler Gabriele | | |
| lfd. Nummer: | 594 | Fläche: in m ² | 20673 | Länge in m: | 0 |
| Bestandestyp: | 0105 Großwald Kampfzone/Latschenbuschwald | | | | |
| Charakteristik: | | | | | |
| | | Bearbeiter: | Bassler Gabriele | | |
| lfd. Nummer: | 595 | Fläche: in m ² | 230827 | Länge in m: | 0 |
| Bestandestyp: | 0504 Schutt- und Blockhalde | | | | |
| Charakteristik: | | | | | |
| | | Bearbeiter: | Bassler Gabriele | | |
| lfd. Nummer: | 596 | Fläche: in m ² | 18180 | Länge in m: | 0 |
| Bestandestyp: | 0501 Felsgebiet | | | | |
| Charakteristik: | | | | | |
| | | Bearbeiter: | Bassler Gabriele | | |
| lfd. Nummer: | 597 | Fläche: in m ² | 75179 | Länge in m: | 0 |
| Bestandestyp: | 0501 Felsgebiet | | | | |
| Charakteristik: | | | | | |
| | | Bearbeiter: | Bassler Gabriele | | |
| lfd. Nummer: | 598 | Fläche: in m ² | 3307 | Länge in m: | 0 |
| Bestandestyp: | 0101 Großwald/-forstfläche | | | | |
| Charakteristik: | Geschlossener Wald südlich des Vorderern Langbathsees | | | | |
| | | Bearbeiter: | Bassler Gabriele | | |

| | | | | | |
|-----------------|--|---------------------------|---------------|-------------|----------|
| lfd. Nummer: | 599 | Fläche: in m ² | 455 | Länge in m: | 0 |
| Bestandestyp: | 0105 Großwald Kampfzone/Latschenbuschwald | | | | |
| Charakteristik: | | | | | |
| | Bearbeiter: Bassler Gabriele | | | | |
| lfd. Nummer: | 600 | Fläche: in m ² | 18131 | Länge in m: | 0 |
| Bestandestyp: | 0501 Felsgebiet | | | | |
| Charakteristik: | | | | | |
| | Bearbeiter: Bassler Gabriele | | | | |
| lfd. Nummer: | 601 | Fläche: in m ² | 8767 | Länge in m: | 0 |
| Bestandestyp: | 0501 Felsgebiet | | | | |
| Charakteristik: | | | | | |
| | Bearbeiter: Bassler Gabriele | | | | |
| lfd. Nummer: | 602 | Fläche: in m ² | 39491 | Länge in m: | 0 |
| Bestandestyp: | 0310 Grünland-Sondernutzung | | | | |
| Charakteristik: | | | | | |
| | Bearbeiter: Bassler Gabriele | | | | |
| lfd. Nummer: | 603 | Fläche: in m ² | 7951 | Länge in m: | 0 |
| Bestandestyp: | 0501 Felsgebiet | | | | |
| Charakteristik: | | | | | |
| | Bearbeiter: Bassler Gabriele | | | | |
| lfd. Nummer: | 604 | Fläche: in m ² | 111569 | Länge in m: | 0 |
| Bestandestyp: | 0105 Großwald Kampfzone/Latschenbuschwald | | | | |
| Charakteristik: | | | | | |
| | Bearbeiter: Bassler Gabriele | | | | |
| lfd. Nummer: | 605 | Fläche: in m ² | 119416 | Länge in m: | 0 |
| Bestandestyp: | 0501 Felsgebiet | | | | |
| Charakteristik: | | | | | |
| | Bearbeiter: Bassler Gabriele | | | | |
| lfd. Nummer: | 606 | Fläche: in m ² | 8941 | Länge in m: | 0 |
| Bestandestyp: | 0501 Felsgebiet | | | | |
| Charakteristik: | | | | | |
| | Bearbeiter: Bassler Gabriele | | | | |
| lfd. Nummer: | 607 | Fläche: in m ² | 5354 | Länge in m: | 0 |
| Bestandestyp: | 0501 Felsgebiet | | | | |
| Charakteristik: | | | | | |
| | Bearbeiter: Bassler Gabriele | | | | |
| lfd. Nummer: | 608 | Fläche: in m ² | 5796 | Länge in m: | 0 |
| Bestandestyp: | 0105 Großwald Kampfzone/Latschenbuschwald | | | | |
| Charakteristik: | | | | | |
| | Bearbeiter: Bassler Gabriele | | | | |
| lfd. Nummer: | 609 | Fläche: in m ² | 16839 | Länge in m: | 0 |
| Bestandestyp: | 0501 Felsgebiet | | | | |
| Charakteristik: | | | | | |
| | Bearbeiter: Bassler Gabriele | | | | |
| lfd. Nummer: | 610 | Fläche: in m ² | 24989 | Länge in m: | 0 |
| Bestandestyp: | 0105 Großwald Kampfzone/Latschenbuschwald | | | | |
| Charakteristik: | | | | | |
| | Bearbeiter: Bassler Gabriele | | | | |

| | | | | | |
|-----------------|--|---------------------------|--------------|-------------|----------|
| lfd. Nummer: | 611 | Fläche: in m ² | 8923 | Länge in m: | 0 |
| Bestandestyp: | 0105 Großwald Kampfzone/Latschenbuschwald | | | | |
| Charakteristik: | | | | | |
| | Bearbeiter: Bassler Gabriele | | | | |
| lfd. Nummer: | 612 | Fläche: in m ² | 98208 | Länge in m: | 0 |
| Bestandestyp: | 0501 Felsgebiet | | | | |
| Charakteristik: | | | | | |
| | Bearbeiter: Bassler Gabriele | | | | |
| lfd. Nummer: | 613 | Fläche: in m ² | 76234 | Länge in m: | 0 |
| Bestandestyp: | 0105 Großwald Kampfzone/Latschenbuschwald | | | | |
| Charakteristik: | | | | | |
| | Bearbeiter: Bassler Gabriele | | | | |
| lfd. Nummer: | 614 | Fläche: in m ² | 17566 | Länge in m: | 0 |
| Bestandestyp: | 0309 Almfläche | | | | |
| Charakteristik: | Schwarzeckalm, sehr kleine freie Fläche, vermutlich nur Jagdhaus | | | | |
| | Bearbeiter: Bassler Gabriele | | | | |
| lfd. Nummer: | 615 | Fläche: in m ² | 18672 | Länge in m: | 0 |
| Bestandestyp: | 0105 Großwald Kampfzone/Latschenbuschwald | | | | |
| Charakteristik: | | | | | |
| | Bearbeiter: Bassler Gabriele | | | | |
| lfd. Nummer: | 616 | Fläche: in m ² | 10659 | Länge in m: | 0 |
| Bestandestyp: | 0309 Almfläche | | | | |
| Charakteristik: | Wiese im geschlossenen Waldgebiet | | | | |
| | Bearbeiter: Bassler Gabriele | | | | |
| lfd. Nummer: | 617 | Fläche: in m ² | 32104 | Länge in m: | 0 |
| Bestandestyp: | 0501 Felsgebiet | | | | |
| Charakteristik: | | | | | |
| | Bearbeiter: Bassler Gabriele | | | | |
| lfd. Nummer: | 618 | Fläche: in m ² | 23950 | Länge in m: | 0 |
| Bestandestyp: | 0309 Almfläche | | | | |
| Charakteristik: | Pledialm nördlich des Feuerkogelgipfels, schon teilweise zugewachsen | | | | |
| | Bearbeiter: Bassler Gabriele | | | | |
| lfd. Nummer: | 619 | Fläche: in m ² | 23897 | Länge in m: | 0 |
| Bestandestyp: | 0309 Almfläche | | | | |
| Charakteristik: | Pledialm nördlich des Feuerkogelgipfels | | | | |
| | Bearbeiter: Bassler Gabriele | | | | |
| lfd. Nummer: | 620 | Fläche: in m ² | 7660 | Länge in m: | 0 |
| Bestandestyp: | 0501 Felsgebiet | | | | |
| Charakteristik: | | | | | |
| | Bearbeiter: Bassler Gabriele | | | | |
| lfd. Nummer: | 621 | Fläche: in m ² | 9977 | Länge in m: | 0 |
| Bestandestyp: | 0501 Felsgebiet | | | | |
| Charakteristik: | | | | | |
| | Bearbeiter: Bassler Gabriele | | | | |
| lfd. Nummer: | 622 | Fläche: in m ² | 39611 | Länge in m: | 0 |
| Bestandestyp: | 0501 Felsgebiet | | | | |
| Charakteristik: | | | | | |
| | Bearbeiter: Bassler Gabriele | | | | |

| | | | | | |
|-----------------|--|---------------------------|------------------|-------------|----------|
| lfd. Nummer: | 623 | Fläche: in m ² | 35851 | Länge in m: | 0 |
| Bestandestyp: | 0501 Felsgebiet | | | | |
| Charakteristik: | | | | | |
| | | Bearbeiter: | Bassler Gabriele | | |
| lfd. Nummer: | 624 | Fläche: in m ² | 88358 | Länge in m: | 0 |
| Bestandestyp: | 0101 Großwald/-forstfläche | | | | |
| Charakteristik: | Geschlossener Wald zwischen aufgelockertem Wald und Latschengebüsch südöstlich des Feuerkogels | | | | |
| | | Bearbeiter: | Bassler Gabriele | | |
| lfd. Nummer: | 625 | Fläche: in m ² | 55560 | Länge in m: | 0 |
| Bestandestyp: | 0101 Großwald/-forstfläche | | | | |
| Charakteristik: | Geschlossener Wald zwischen aufgelockertem Wald und Latschengebüschen südöstlich des Feuerkogels | | | | |
| | | Bearbeiter: | Bassler Gabriele | | |
| lfd. Nummer: | 626 | Fläche: in m ² | 60179 | Länge in m: | 0 |
| Bestandestyp: | 0501 Felsgebiet | | | | |
| Charakteristik: | | | | | |
| | | Bearbeiter: | Bassler Gabriele | | |
| lfd. Nummer: | 627 | Fläche: in m ² | 10689 | Länge in m: | 0 |
| Bestandestyp: | 0501 Felsgebiet | | | | |
| Charakteristik: | | | | | |
| | | Bearbeiter: | Bassler Gabriele | | |
| lfd. Nummer: | 628 | Fläche: in m ² | 18404 | Länge in m: | 0 |
| Bestandestyp: | 0501 Felsgebiet | | | | |
| Charakteristik: | | | | | |
| | | Bearbeiter: | Bassler Gabriele | | |
| lfd. Nummer: | 629 | Fläche: in m ² | 38286 | Länge in m: | 0 |
| Bestandestyp: | 0101 Großwald/-forstfläche | | | | |
| Charakteristik: | Geschlossener Wald zwischen aufgelockertem Wald südöstlich des Feuerkogels | | | | |
| | | Bearbeiter: | Bassler Gabriele | | |
| lfd. Nummer: | 630 | Fläche: in m ² | 10399 | Länge in m: | 0 |
| Bestandestyp: | 0105 Großwald Kampfzone/Latschenbuschwald | | | | |
| Charakteristik: | | | | | |
| | | Bearbeiter: | Bassler Gabriele | | |
| lfd. Nummer: | 631 | Fläche: in m ² | 37657 | Länge in m: | 0 |
| Bestandestyp: | 0101 Großwald/-forstfläche | | | | |
| Charakteristik: | Geschlossener Wald zwischen aufgelockertem Wald südöstlich des Feuerkogels | | | | |
| | | Bearbeiter: | Bassler Gabriele | | |
| lfd. Nummer: | 632 | Fläche: in m ² | 10147 | Länge in m: | 0 |
| Bestandestyp: | 0101 Großwald/-forstfläche | | | | |
| Charakteristik: | Geschlossener Wald zwischen aufgelockertem Wald südöstlich des Feuerkogels | | | | |
| | | Bearbeiter: | Bassler Gabriele | | |
| lfd. Nummer: | 633 | Fläche: in m ² | 60796 | Länge in m: | 0 |
| Bestandestyp: | 0501 Felsgebiet | | | | |
| Charakteristik: | | | | | |
| | | Bearbeiter: | Bassler Gabriele | | |
| lfd. Nummer: | 634 | Fläche: in m ² | 14747 | Länge in m: | 0 |
| Bestandestyp: | 0501 Felsgebiet | | | | |
| Charakteristik: | | | | | |
| | | Bearbeiter: | Bassler Gabriele | | |

| | | | | | |
|-----------------|--|---------------------------|------------------|-------------|----------|
| lfd. Nummer: | 635 | Fläche: in m ² | 15717 | Länge in m: | 0 |
| Bestandestyp: | 0501 Felsgebiet | | | | |
| Charakteristik: | | | | | |
| | | Bearbeiter: | Bassler Gabriele | | |
| lfd. Nummer: | 636 | Fläche: in m ² | 22152 | Länge in m: | 0 |
| Bestandestyp: | 0501 Felsgebiet | | | | |
| Charakteristik: | | | | | |
| | | Bearbeiter: | Bassler Gabriele | | |
| lfd. Nummer: | 637 | Fläche: in m ² | 3243 | Länge in m: | 0 |
| Bestandestyp: | 0501 Felsgebiet | | | | |
| Charakteristik: | | | | | |
| | | Bearbeiter: | Bassler Gabriele | | |
| lfd. Nummer: | 638 | Fläche: in m ² | 7615 | Länge in m: | 0 |
| Bestandestyp: | 0501 Felsgebiet | | | | |
| Charakteristik: | | | | | |
| | | Bearbeiter: | Bassler Gabriele | | |
| lfd. Nummer: | 639 | Fläche: in m ² | 2653 | Länge in m: | 0 |
| Bestandestyp: | 0501 Felsgebiet | | | | |
| Charakteristik: | | | | | |
| | | Bearbeiter: | Bassler Gabriele | | |
| lfd. Nummer: | 640 | Fläche: in m ² | 20545 | Länge in m: | 0 |
| Bestandestyp: | 0103 Laub-Nadel-Mischwald/Laub-Nadelholz-Mischforst | | | | |
| Charakteristik: | | | | | |
| | | Bearbeiter: | Bassler Gabriele | | |
| lfd. Nummer: | 641 | Fläche: in m ² | 10719 | Länge in m: | 0 |
| Bestandestyp: | 0103 Laub-Nadel-Mischwald/Laub-Nadelholz-Mischforst | | | | |
| Charakteristik: | | | | | |
| | | Bearbeiter: | Bassler Gabriele | | |
| lfd. Nummer: | 642 | Fläche: in m ² | 48019 | Länge in m: | 0 |
| Bestandestyp: | 0103 Laub-Nadel-Mischwald/Laub-Nadelholz-Mischforst | | | | |
| Charakteristik: | | | | | |
| | | Bearbeiter: | Bassler Gabriele | | |
| lfd. Nummer: | 643 | Fläche: in m ² | 4806 | Länge in m: | 0 |
| Bestandestyp: | 0103 Laub-Nadel-Mischwald/Laub-Nadelholz-Mischforst | | | | |
| Charakteristik: | | | | | |
| | | Bearbeiter: | Bassler Gabriele | | |
| lfd. Nummer: | 644 | Fläche: in m ² | 23058 | Länge in m: | 0 |
| Bestandestyp: | 0103 Laub-Nadel-Mischwald/Laub-Nadelholz-Mischforst | | | | |
| Charakteristik: | | | | | |
| | | Bearbeiter: | Bassler Gabriele | | |
| lfd. Nummer: | 645 | Fläche: in m ² | 2511 | Länge in m: | 0 |
| Bestandestyp: | 0103 Laub-Nadel-Mischwald/Laub-Nadelholz-Mischforst | | | | |
| Charakteristik: | | | | | |
| | | Bearbeiter: | Bassler Gabriele | | |
| lfd. Nummer: | 646 | Fläche: in m ² | 2011 | Länge in m: | 0 |
| Bestandestyp: | 0501 Felsgebiet | | | | |
| Charakteristik: | | | | | |
| | | Bearbeiter: | Bassler Gabriele | | |

| | | | | | |
|-----------------|---|---------------------------|--------------|-------------|-------------|
| lfd. Nummer: | 647 | Fläche: in m ² | 8389 | Länge in m: | 0 |
| Bestandestyp: | 0501 Felsgebiet | | | | |
| Charakteristik: | | | | | |
| | Bearbeiter: Bassler Gabriele | | | | |
| lfd. Nummer: | 648 | Fläche: in m ² | 2105 | Länge in m: | 0 |
| Bestandestyp: | 0105 Großwald Kampfzone/Latschenbuschwald | | | | |
| Charakteristik: | | | | | |
| | Bearbeiter: Bassler Gabriele | | | | |
| lfd. Nummer: | 649 | Fläche: in m ² | 71957 | Länge in m: | 1987 |
| Bestandestyp: | 0402 Fließendes Gewässer | | | | |
| Charakteristik: | Gnr. 114; Grieseneckbach, Furkationsstrecke, hohe Breitenvarianz, Kies- und Schotterbänke, Totholz, natürlicher Flusslauf | | | | |
| | Bearbeiter: Bassler Gabriele | | | | |
| lfd. Nummer: | 650 | Fläche: in m ² | 1756 | Länge in m: | 0 |
| Bestandestyp: | 0501 Felsgebiet | | | | |
| Charakteristik: | | | | | |
| | Bearbeiter: Bassler Gabriele | | | | |
| lfd. Nummer: | 651 | Fläche: in m ² | 18931 | Länge in m: | 1060 |
| Bestandestyp: | 0402 Fließendes Gewässer | | | | |
| Charakteristik: | Gnr. 115; Rinnerbach, Furkationstrecke, viele Kies und Schotterbänke, Totholz, hohe Breitenvarianz, natürlicher Abschnitt | | | | |
| | Bearbeiter: Bassler Gabriele | | | | |
| lfd. Nummer: | 652 | Fläche: in m ² | 9850 | Länge in m: | 0 |
| Bestandestyp: | 0105 Großwald Kampfzone/Latschenbuschwald | | | | |
| Charakteristik: | | | | | |
| | Bearbeiter: Bassler Gabriele | | | | |
| lfd. Nummer: | 653 | Fläche: in m ² | 10589 | Länge in m: | 0 |
| Bestandestyp: | 0103 Laub-Nadel-Mischwald/Laub-Nadelholz-Mischforst | | | | |
| Charakteristik: | | | | | |
| | Bearbeiter: Bassler Gabriele | | | | |
| lfd. Nummer: | 654 | Fläche: in m ² | 1517 | Länge in m: | 0 |
| Bestandestyp: | 0501 Felsgebiet | | | | |
| Charakteristik: | | | | | |
| | Bearbeiter: Bassler Gabriele | | | | |
| lfd. Nummer: | 655 | Fläche: in m ² | 72113 | Länge in m: | 0 |
| Bestandestyp: | 0103 Laub-Nadel-Mischwald/Laub-Nadelholz-Mischforst | | | | |
| Charakteristik: | | | | | |
| | Bearbeiter: Bassler Gabriele | | | | |
| lfd. Nummer: | 656 | Fläche: in m ² | 34978 | Länge in m: | 0 |
| Bestandestyp: | 0501 Felsgebiet | | | | |
| Charakteristik: | | | | | |
| | Bearbeiter: Bassler Gabriele | | | | |
| lfd. Nummer: | 657 | Fläche: in m ² | 5459 | Länge in m: | 0 |
| Bestandestyp: | 0105 Großwald Kampfzone/Latschenbuschwald | | | | |
| Charakteristik: | | | | | |
| | Bearbeiter: Bassler Gabriele | | | | |
| lfd. Nummer: | 658 | Fläche: in m ² | 34565 | Länge in m: | 0 |
| Bestandestyp: | 0501 Felsgebiet | | | | |
| Charakteristik: | | | | | |
| | Bearbeiter: Bassler Gabriele | | | | |

| | | | | | |
|-----------------|---|---------------------------|------------------|-------------|----------|
| lfd. Nummer: | 659 | Fläche: in m ² | 21532 | Länge in m: | 0 |
| Bestandestyp: | 0501 Felsgebiet | | | | |
| Charakteristik: | | | | | |
| | | Bearbeiter: | Bassler Gabriele | | |
| lfd. Nummer: | 660 | Fläche: in m ² | 6509 | Länge in m: | 0 |
| Bestandestyp: | 0105 Großwald Kampfzone/Latschenbuschwald | | | | |
| Charakteristik: | | | | | |
| | | Bearbeiter: | Bassler Gabriele | | |
| lfd. Nummer: | 661 | Fläche: in m ² | 7402 | Länge in m: | 0 |
| Bestandestyp: | 0105 Großwald Kampfzone/Latschenbuschwald | | | | |
| Charakteristik: | | | | | |
| | | Bearbeiter: | Bassler Gabriele | | |
| lfd. Nummer: | 662 | Fläche: in m ² | 4332 | Länge in m: | 0 |
| Bestandestyp: | 0501 Felsgebiet | | | | |
| Charakteristik: | | | | | |
| | | Bearbeiter: | Bassler Gabriele | | |
| lfd. Nummer: | 663 | Fläche: in m ² | 26902 | Länge in m: | 0 |
| Bestandestyp: | 0501 Felsgebiet | | | | |
| Charakteristik: | | | | | |
| | | Bearbeiter: | Bassler Gabriele | | |
| lfd. Nummer: | 664 | Fläche: in m ² | 5035 | Länge in m: | 0 |
| Bestandestyp: | 0103 Laub-Nadel-Mischwald/Laub-Nadelholz-Mischforst | | | | |
| Charakteristik: | | | | | |
| | | Bearbeiter: | Bassler Gabriele | | |
| lfd. Nummer: | 665 | Fläche: in m ² | 6187 | Länge in m: | 0 |
| Bestandestyp: | 0103 Laub-Nadel-Mischwald/Laub-Nadelholz-Mischforst | | | | |
| Charakteristik: | | | | | |
| | | Bearbeiter: | Bassler Gabriele | | |
| lfd. Nummer: | 666 | Fläche: in m ² | 210441 | Länge in m: | 0 |
| Bestandestyp: | 0102 Nadelwald/Nadelholzforst | | | | |
| Charakteristik: | | | | | |
| | | Bearbeiter: | Bassler Gabriele | | |
| lfd. Nummer: | 667 | Fläche: in m ² | 20673 | Länge in m: | 0 |
| Bestandestyp: | 0307 Feuchtes und nasses Extensivgrünland | | | | |
| Charakteristik: | nasse Hochstaudenflur, unklar ob jemals bewirtschaftet, Filipendula ulmaria, Phragmites australis, einzelne Laubbäume | | | | |
| | | Bearbeiter: | Bassler Gabriele | | |
| lfd. Nummer: | 668 | Fläche: in m ² | 23557 | Länge in m: | 0 |
| Bestandestyp: | 0103 Laub-Nadel-Mischwald/Laub-Nadelholz-Mischforst | | | | |
| Charakteristik: | | | | | |
| | | Bearbeiter: | Bassler Gabriele | | |
| lfd. Nummer: | 669 | Fläche: in m ² | 74877 | Länge in m: | 0 |
| Bestandestyp: | 0102 Nadelwald/Nadelholzforst | | | | |
| Charakteristik: | | | | | |
| | | Bearbeiter: | Bassler Gabriele | | |
| lfd. Nummer: | 670 | Fläche: in m ² | 2990 | Länge in m: | 0 |
| Bestandestyp: | 0103 Laub-Nadel-Mischwald/Laub-Nadelholz-Mischforst | | | | |
| Charakteristik: | | | | | |
| | | Bearbeiter: | Bassler Gabriele | | |

| | | | | | |
|-----------------|--|---------------------------|---------------|-------------|----------|
| lfd. Nummer: | 671 | Fläche: in m ² | 2894 | Länge in m: | 0 |
| Bestandestyp: | 0103 Laub-Nadel-Mischwald/Laub-Nadelholz-Mischforst | | | | |
| Charakteristik: | | | | | |
| | Bearbeiter: Bassler Gabriele | | | | |
| lfd. Nummer: | 672 | Fläche: in m ² | 2073 | Länge in m: | 0 |
| Bestandestyp: | 0103 Laub-Nadel-Mischwald/Laub-Nadelholz-Mischforst | | | | |
| Charakteristik: | | | | | |
| | Bearbeiter: Bassler Gabriele | | | | |
| lfd. Nummer: | 673 | Fläche: in m ² | 43656 | Länge in m: | 0 |
| Bestandestyp: | 0307 Feuchtes und nasses Extensivgrünland | | | | |
| Charakteristik: | nasse Hochstaudenflur am Ufer des Offensees, nicht beweidet; Filipendula ulmaria dominant, Cirsium oleraceum, Cirsium rivulare, Lythrum salicaria häufig, Juncus effusus | | | | |
| | Bearbeiter: Bassler Gabriele | | | | |
| lfd. Nummer: | 674 | Fläche: in m ² | 9360 | Länge in m: | 0 |
| Bestandestyp: | 0302 Großröhricht und Schilfröhricht | | | | |
| Charakteristik: | | | | | |
| | Bearbeiter: Bassler Gabriele | | | | |
| lfd. Nummer: | 675 | Fläche: in m ² | 40530 | Länge in m: | 0 |
| Bestandestyp: | 0102 Nadelwald/Nadelholzforst | | | | |
| Charakteristik: | | | | | |
| | Bearbeiter: Bassler Gabriele | | | | |
| lfd. Nummer: | 676 | Fläche: in m ² | 25428 | Länge in m: | 0 |
| Bestandestyp: | 0105 Großwald Kampfzone/Latschenbuschwald | | | | |
| Charakteristik: | | | | | |
| | Bearbeiter: Bassler Gabriele | | | | |
| lfd. Nummer: | 677 | Fläche: in m ² | 3036 | Länge in m: | 0 |
| Bestandestyp: | 0310 Grünland-Sondernutzung | | | | |
| Charakteristik: | | | | | |
| | Bearbeiter: Bassler Gabriele | | | | |
| lfd. Nummer: | 678 | Fläche: in m ² | 3056 | Länge in m: | 0 |
| Bestandestyp: | 0310 Grünland-Sondernutzung | | | | |
| Charakteristik: | | | | | |
| | Bearbeiter: Bassler Gabriele | | | | |
| lfd. Nummer: | 679 | Fläche: in m ² | 64023 | Länge in m: | 0 |
| Bestandestyp: | 0102 Nadelwald/Nadelholzforst | | | | |
| Charakteristik: | | | | | |
| | Bearbeiter: Bassler Gabriele | | | | |
| lfd. Nummer: | 680 | Fläche: in m ² | 315537 | Länge in m: | 0 |
| Bestandestyp: | 0105 Großwald Kampfzone/Latschenbuschwald | | | | |
| Charakteristik: | | | | | |
| | Bearbeiter: Bassler Gabriele | | | | |
| lfd. Nummer: | 681 | Fläche: in m ² | 566044 | Länge in m: | 0 |
| Bestandestyp: | 0401 Stehendes Gewässer | | | | |
| Charakteristik: | Offensee: Voralpensee auf 649 m Seehöhe, 38 m tief, mit Flachwasserbereichen und Erlenbruchwald am Ostufer; im nordöstlichen Bereich schließt eine Hochstaudenflur an; dort gibt es auch größere Flachwasserbereiche, gute Wasserqualität, Erholungsnutzung (Baden, 2 Liegewiesen am Südufer), Eigentum der Österreichischen Bundesforste AG | | | | |
| | Bearbeiter: Bassler Gabriele | | | | |

| | | | | | |
|-----------------|---|---------------------------|---------------|-------------|----------|
| lfd. Nummer: | 683 | Fläche: in m ² | 14606 | Länge in m: | 0 |
| Bestandestyp: | 0602 Abbauflächen geogener Rohstoffe mit aktueller betrieblicher Nutzung | | | | |
| Charakteristik: | vermutlich kleiner Abbau für den Forststraßenbau | | | | |
| | Bearbeiter: Bassler Gabriele | | | | |
| lfd. Nummer: | 684 | Fläche: in m ² | 10514 | Länge in m: | 0 |
| Bestandestyp: | 0105 Großwald Kampfzone/Latschenbuschwald | | | | |
| Charakteristik: | | | | | |
| | Bearbeiter: Bassler Gabriele | | | | |
| lfd. Nummer: | 685 | Fläche: in m ² | 11625 | Länge in m: | 0 |
| Bestandestyp: | 0105 Großwald Kampfzone/Latschenbuschwald | | | | |
| Charakteristik: | | | | | |
| | Bearbeiter: Bassler Gabriele | | | | |
| lfd. Nummer: | 686 | Fläche: in m ² | 8848 | Länge in m: | 0 |
| Bestandestyp: | 0105 Großwald Kampfzone/Latschenbuschwald | | | | |
| Charakteristik: | | | | | |
| | Bearbeiter: Bassler Gabriele | | | | |
| lfd. Nummer: | 687 | Fläche: in m ² | 11990 | Länge in m: | 0 |
| Bestandestyp: | 0105 Großwald Kampfzone/Latschenbuschwald | | | | |
| Charakteristik: | | | | | |
| | Bearbeiter: Bassler Gabriele | | | | |
| lfd. Nummer: | 688 | Fläche: in m ² | 7261 | Länge in m: | 0 |
| Bestandestyp: | 0105 Großwald Kampfzone/Latschenbuschwald | | | | |
| Charakteristik: | | | | | |
| | Bearbeiter: Bassler Gabriele | | | | |
| lfd. Nummer: | 689 | Fläche: in m ² | 6003 | Länge in m: | 0 |
| Bestandestyp: | 0501 Felsgebiet | | | | |
| Charakteristik: | | | | | |
| | Bearbeiter: Bassler Gabriele | | | | |
| lfd. Nummer: | 690 | Fläche: in m ² | 4766 | Länge in m: | 0 |
| Bestandestyp: | 0501 Felsgebiet | | | | |
| Charakteristik: | | | | | |
| | Bearbeiter: Bassler Gabriele | | | | |
| lfd. Nummer: | 691 | Fläche: in m ² | 10047 | Länge in m: | 0 |
| Bestandestyp: | 0501 Felsgebiet | | | | |
| Charakteristik: | | | | | |
| | Bearbeiter: Bassler Gabriele | | | | |
| lfd. Nummer: | 692 | Fläche: in m ² | 36736 | Länge in m: | 0 |
| Bestandestyp: | 0309 Almfläche | | | | |
| Charakteristik: | Spitzlsteinalm nordwestlich von Rindbach, bewirtschaftet | | | | |
| | Bearbeiter: Bassler Gabriele | | | | |
| lfd. Nummer: | 693 | Fläche: in m ² | 224804 | Länge in m: | 0 |
| Bestandestyp: | 0105 Großwald Kampfzone/Latschenbuschwald | | | | |
| Charakteristik: | | | | | |
| | Bearbeiter: Bassler Gabriele | | | | |
| lfd. Nummer: | 694 | Fläche: in m ² | 4933 | Länge in m: | 0 |
| Bestandestyp: | 0105 Großwald Kampfzone/Latschenbuschwald | | | | |
| Charakteristik: | | | | | |
| | Bearbeiter: Bassler Gabriele | | | | |

| | | | | | |
|-----------------|--|---------------------------|---------------|-------------|----------|
| lfd. Nummer: | 695 | Fläche: in m ² | 20772 | Länge in m: | 0 |
| Bestandestyp: | 0105 Großwald Kampfzone/Latschenbuschwald | | | | |
| Charakteristik: | | | | | |
| | Bearbeiter: Bassler Gabriele | | | | |
| lfd. Nummer: | 696 | Fläche: in m ² | 176673 | Länge in m: | 0 |
| Bestandestyp: | 0105 Großwald Kampfzone/Latschenbuschwald | | | | |
| Charakteristik: | | | | | |
| | Bearbeiter: Bassler Gabriele | | | | |
| lfd. Nummer: | 697 | Fläche: in m ² | 33820 | Länge in m: | 0 |
| Bestandestyp: | 0501 Felsgebiet | | | | |
| Charakteristik: | | | | | |
| | Bearbeiter: Bassler Gabriele | | | | |
| lfd. Nummer: | 698 | Fläche: in m ² | 30171 | Länge in m: | 0 |
| Bestandestyp: | 0105 Großwald Kampfzone/Latschenbuschwald | | | | |
| Charakteristik: | | | | | |
| | Bearbeiter: Bassler Gabriele | | | | |
| lfd. Nummer: | 699 | Fläche: in m ² | 12048 | Länge in m: | 0 |
| Bestandestyp: | 0105 Großwald Kampfzone/Latschenbuschwald | | | | |
| Charakteristik: | | | | | |
| | Bearbeiter: Bassler Gabriele | | | | |
| lfd. Nummer: | 700 | Fläche: in m ² | 3576 | Länge in m: | 0 |
| Bestandestyp: | 0501 Felsgebiet | | | | |
| Charakteristik: | | | | | |
| | Bearbeiter: Bassler Gabriele | | | | |
| lfd. Nummer: | 701 | Fläche: in m ² | 1072 | Länge in m: | 0 |
| Bestandestyp: | 0501 Felsgebiet | | | | |
| Charakteristik: | | | | | |
| | Bearbeiter: Bassler Gabriele | | | | |
| lfd. Nummer: | 702 | Fläche: in m ² | 213026 | Länge in m: | 0 |
| Bestandestyp: | 0105 Großwald Kampfzone/Latschenbuschwald | | | | |
| Charakteristik: | | | | | |
| | Bearbeiter: Bassler Gabriele | | | | |
| lfd. Nummer: | 703 | Fläche: in m ² | 66117 | Länge in m: | 0 |
| Bestandestyp: | 0105 Großwald Kampfzone/Latschenbuschwald | | | | |
| Charakteristik: | | | | | |
| | Bearbeiter: Bassler Gabriele | | | | |
| lfd. Nummer: | 704 | Fläche: in m ² | 27609 | Länge in m: | 0 |
| Bestandestyp: | 0501 Felsgebiet | | | | |
| Charakteristik: | | | | | |
| | Bearbeiter: Bassler Gabriele | | | | |
| lfd. Nummer: | 705 | Fläche: in m ² | 25741 | Länge in m: | 0 |
| Bestandestyp: | 0501 Felsgebiet | | | | |
| Charakteristik: | | | | | |
| | Bearbeiter: Bassler Gabriele | | | | |
| lfd. Nummer: | 706 | Fläche: in m ² | 35233 | Länge in m: | 0 |
| Bestandestyp: | 0501 Felsgebiet | | | | |
| Charakteristik: | | | | | |
| | Bearbeiter: Bassler Gabriele | | | | |

| | | | | | |
|-----------------|---|---------------------------|---------------|-------------|----------|
| lfd. Nummer: | 707 | Fläche: in m ² | 32368 | Länge in m: | 0 |
| Bestandestyp: | 0105 Großwald Kampfzone/Latschenbuschwald | | | | |
| Charakteristik: | | | | | |
| | Bearbeiter: Bassler Gabriele | | | | |
| lfd. Nummer: | 708 | Fläche: in m ² | 34371 | Länge in m: | 0 |
| Bestandestyp: | 0501 Felsgebiet | | | | |
| Charakteristik: | | | | | |
| | Bearbeiter: Bassler Gabriele | | | | |
| lfd. Nummer: | 709 | Fläche: in m ² | 10593 | Länge in m: | 0 |
| Bestandestyp: | 0105 Großwald Kampfzone/Latschenbuschwald | | | | |
| Charakteristik: | | | | | |
| | Bearbeiter: Bassler Gabriele | | | | |
| lfd. Nummer: | 710 | Fläche: in m ² | 143266 | Länge in m: | 0 |
| Bestandestyp: | 0105 Großwald Kampfzone/Latschenbuschwald | | | | |
| Charakteristik: | | | | | |
| | Bearbeiter: Bassler Gabriele | | | | |
| lfd. Nummer: | 711 | Fläche: in m ² | 7277 | Länge in m: | 0 |
| Bestandestyp: | 0501 Felsgebiet | | | | |
| Charakteristik: | | | | | |
| | Bearbeiter: Bassler Gabriele | | | | |
| lfd. Nummer: | 712 | Fläche: in m ² | 2483 | Länge in m: | 0 |
| Bestandestyp: | 0309 Almfläche | | | | |
| Charakteristik: | Wiese im geschlossenen Wald (vermutlich rund um Jagdhaus) | | | | |
| | Bearbeiter: Bassler Gabriele | | | | |
| lfd. Nummer: | 713 | Fläche: in m ² | 214331 | Länge in m: | 0 |
| Bestandestyp: | 0105 Großwald Kampfzone/Latschenbuschwald | | | | |
| Charakteristik: | | | | | |
| | Bearbeiter: Bassler Gabriele | | | | |
| lfd. Nummer: | 714 | Fläche: in m ² | 25832 | Länge in m: | 0 |
| Bestandestyp: | 0501 Felsgebiet | | | | |
| Charakteristik: | | | | | |
| | Bearbeiter: Bassler Gabriele | | | | |
| lfd. Nummer: | 715 | Fläche: in m ² | 3799 | Länge in m: | 0 |
| Bestandestyp: | 0309 Almfläche | | | | |
| Charakteristik: | Karbentalalm | | | | |
| | Bearbeiter: Bassler Gabriele | | | | |
| lfd. Nummer: | 716 | Fläche: in m ² | 101230 | Länge in m: | 0 |
| Bestandestyp: | 0105 Großwald Kampfzone/Latschenbuschwald | | | | |
| Charakteristik: | | | | | |
| | Bearbeiter: Bassler Gabriele | | | | |
| lfd. Nummer: | 717 | Fläche: in m ² | 6818 | Länge in m: | 0 |
| Bestandestyp: | 0105 Großwald Kampfzone/Latschenbuschwald | | | | |
| Charakteristik: | | | | | |
| | Bearbeiter: Bassler Gabriele | | | | |
| lfd. Nummer: | 718 | Fläche: in m ² | 28537 | Länge in m: | 0 |
| Bestandestyp: | 0501 Felsgebiet | | | | |
| Charakteristik: | | | | | |
| | Bearbeiter: Bassler Gabriele | | | | |

| | | | | | |
|-----------------|--|---------------------------|---------------|-------------|----------|
| lfd. Nummer: | 719 | Fläche: in m ² | 6935 | Länge in m: | 0 |
| Bestandestyp: | 0105 Großwald Kampfzone/Latschenbuschwald | | | | |
| Charakteristik: | | | | | |
| | Bearbeiter: Bassler Gabriele | | | | |
| lfd. Nummer: | 720 | Fläche: in m ² | 80207 | Länge in m: | 0 |
| Bestandestyp: | 0501 Felsgebiet | | | | |
| Charakteristik: | | | | | |
| | Bearbeiter: Bassler Gabriele | | | | |
| lfd. Nummer: | 721 | Fläche: in m ² | 26880 | Länge in m: | 0 |
| Bestandestyp: | 0501 Felsgebiet | | | | |
| Charakteristik: | | | | | |
| | Bearbeiter: Bassler Gabriele | | | | |
| lfd. Nummer: | 722 | Fläche: in m ² | 35175 | Länge in m: | 0 |
| Bestandestyp: | 0501 Felsgebiet | | | | |
| Charakteristik: | | | | | |
| | Bearbeiter: Bassler Gabriele | | | | |
| lfd. Nummer: | 723 | Fläche: in m ² | 31804 | Länge in m: | 0 |
| Bestandestyp: | 0101 Großwald/-forstfläche | | | | |
| Charakteristik: | Geschlossener Wald zwischen Felsgebiet | | | | |
| | Bearbeiter: Bassler Gabriele | | | | |
| lfd. Nummer: | 724 | Fläche: in m ² | 115723 | Länge in m: | 0 |
| Bestandestyp: | 0105 Großwald Kampfzone/Latschenbuschwald | | | | |
| Charakteristik: | | | | | |
| | Bearbeiter: Bassler Gabriele | | | | |
| lfd. Nummer: | 725 | Fläche: in m ² | 1315 | Länge in m: | 0 |
| Bestandestyp: | 0501 Felsgebiet | | | | |
| Charakteristik: | | | | | |
| | Bearbeiter: Bassler Gabriele | | | | |
| lfd. Nummer: | 726 | Fläche: in m ² | 70648 | Länge in m: | 0 |
| Bestandestyp: | 0105 Großwald Kampfzone/Latschenbuschwald | | | | |
| Charakteristik: | | | | | |
| | Bearbeiter: Bassler Gabriele | | | | |
| lfd. Nummer: | 727 | Fläche: in m ² | 8767 | Länge in m: | 0 |
| Bestandestyp: | 0501 Felsgebiet | | | | |
| Charakteristik: | | | | | |
| | Bearbeiter: Bassler Gabriele | | | | |
| lfd. Nummer: | 728 | Fläche: in m ² | 6121 | Länge in m: | 0 |
| Bestandestyp: | 0501 Felsgebiet | | | | |
| Charakteristik: | | | | | |
| | Bearbeiter: Bassler Gabriele | | | | |
| lfd. Nummer: | 729 | Fläche: in m ² | 15419 | Länge in m: | 0 |
| Bestandestyp: | 0501 Felsgebiet | | | | |
| Charakteristik: | | | | | |
| | Bearbeiter: Bassler Gabriele | | | | |
| lfd. Nummer: | 730 | Fläche: in m ² | 9753 | Länge in m: | 0 |
| Bestandestyp: | 0501 Felsgebiet | | | | |
| Charakteristik: | | | | | |
| | Bearbeiter: Bassler Gabriele | | | | |

| | | | | | |
|-----------------|--|---------------------------|------------------|-------------|----------|
| lfd. Nummer: | 731 | Fläche: in m ² | 3048 | Länge in m: | 0 |
| Bestandestyp: | 0501 Felsgebiet | | | | |
| Charakteristik: | | | | | |
| | | Bearbeiter: | Bassler Gabriele | | |
| lfd. Nummer: | 732 | Fläche: in m ² | 25756 | Länge in m: | 0 |
| Bestandestyp: | 0501 Felsgebiet | | | | |
| Charakteristik: | | | | | |
| | | Bearbeiter: | Bassler Gabriele | | |
| lfd. Nummer: | 733 | Fläche: in m ² | 7684 | Länge in m: | 0 |
| Bestandestyp: | 0105 Großwald Kampfzone/Latschenbuschwald | | | | |
| Charakteristik: | | | | | |
| | | Bearbeiter: | Bassler Gabriele | | |
| lfd. Nummer: | 734 | Fläche: in m ² | 64093 | Länge in m: | 0 |
| Bestandestyp: | 0105 Großwald Kampfzone/Latschenbuschwald | | | | |
| Charakteristik: | | | | | |
| | | Bearbeiter: | Bassler Gabriele | | |
| lfd. Nummer: | 735 | Fläche: in m ² | 5387 | Länge in m: | 0 |
| Bestandestyp: | 0501 Felsgebiet | | | | |
| Charakteristik: | | | | | |
| | | Bearbeiter: | Bassler Gabriele | | |
| lfd. Nummer: | 736 | Fläche: in m ² | 532840 | Länge in m: | 0 |
| Bestandestyp: | 0501 Felsgebiet | | | | |
| Charakteristik: | | | | | |
| | | Bearbeiter: | Bassler Gabriele | | |
| lfd. Nummer: | 737 | Fläche: in m ² | 13922 | Länge in m: | 0 |
| Bestandestyp: | 0105 Großwald Kampfzone/Latschenbuschwald | | | | |
| Charakteristik: | | | | | |
| | | Bearbeiter: | Bassler Gabriele | | |
| lfd. Nummer: | 738 | Fläche: in m ² | 10686 | Länge in m: | 0 |
| Bestandestyp: | 0105 Großwald Kampfzone/Latschenbuschwald | | | | |
| Charakteristik: | | | | | |
| | | Bearbeiter: | Bassler Gabriele | | |
| lfd. Nummer: | 739 | Fläche: in m ² | 85887 | Länge in m: | 0 |
| Bestandestyp: | 0105 Großwald Kampfzone/Latschenbuschwald | | | | |
| Charakteristik: | | | | | |
| | | Bearbeiter: | Bassler Gabriele | | |
| lfd. Nummer: | 740 | Fläche: in m ² | 16317 | Länge in m: | 0 |
| Bestandestyp: | 0105 Großwald Kampfzone/Latschenbuschwald | | | | |
| Charakteristik: | | | | | |
| | | Bearbeiter: | Bassler Gabriele | | |
| lfd. Nummer: | 741 | Fläche: in m ² | 14309 | Länge in m: | 0 |
| Bestandestyp: | 0105 Großwald Kampfzone/Latschenbuschwald | | | | |
| Charakteristik: | | | | | |
| | | Bearbeiter: | Bassler Gabriele | | |
| lfd. Nummer: | 742 | Fläche: in m ² | 70118 | Länge in m: | 0 |
| Bestandestyp: | 0501 Felsgebiet | | | | |
| Charakteristik: | | | | | |
| | | Bearbeiter: | Bassler Gabriele | | |

| | | | | | |
|-----------------|---|---------------------------|---------------|-------------|----------|
| lfd. Nummer: | 743 | Fläche: in m ² | 93945 | Länge in m: | 0 |
| Bestandestyp: | 0501 Felsgebiet | | | | |
| Charakteristik: | | | | | |
| | Bearbeiter: Bassler Gabriele | | | | |
| lfd. Nummer: | 744 | Fläche: in m ² | 14562 | Länge in m: | 0 |
| Bestandestyp: | 0105 Großwald Kampfzone/Latschenbuschwald | | | | |
| Charakteristik: | | | | | |
| | Bearbeiter: Bassler Gabriele | | | | |
| lfd. Nummer: | 745 | Fläche: in m ² | 12021 | Länge in m: | 0 |
| Bestandestyp: | 0501 Felsgebiet | | | | |
| Charakteristik: | | | | | |
| | Bearbeiter: Bassler Gabriele | | | | |
| lfd. Nummer: | 746 | Fläche: in m ² | 3991 | Länge in m: | 0 |
| Bestandestyp: | 0602 Abbauflächen geogener Rohstoffe mit aktueller betrieblicher Nutzung | | | | |
| Charakteristik: | vermutlich kleiner Abbau für den Forststraßenbau | | | | |
| | Bearbeiter: Bassler Gabriele | | | | |
| lfd. Nummer: | 747 | Fläche: in m ² | 5952 | Länge in m: | 0 |
| Bestandestyp: | 0501 Felsgebiet | | | | |
| Charakteristik: | | | | | |
| | Bearbeiter: Bassler Gabriele | | | | |
| lfd. Nummer: | 748 | Fläche: in m ² | 3642 | Länge in m: | 0 |
| Bestandestyp: | 0105 Großwald Kampfzone/Latschenbuschwald | | | | |
| Charakteristik: | | | | | |
| | Bearbeiter: Bassler Gabriele | | | | |
| lfd. Nummer: | 749 | Fläche: in m ² | 4505 | Länge in m: | 0 |
| Bestandestyp: | 0105 Großwald Kampfzone/Latschenbuschwald | | | | |
| Charakteristik: | | | | | |
| | Bearbeiter: Bassler Gabriele | | | | |
| lfd. Nummer: | 750 | Fläche: in m ² | 16215 | Länge in m: | 0 |
| Bestandestyp: | 0105 Großwald Kampfzone/Latschenbuschwald | | | | |
| Charakteristik: | | | | | |
| | Bearbeiter: Bassler Gabriele | | | | |
| lfd. Nummer: | 751 | Fläche: in m ² | 162623 | Länge in m: | 0 |
| Bestandestyp: | 0105 Großwald Kampfzone/Latschenbuschwald | | | | |
| Charakteristik: | | | | | |
| | Bearbeiter: Bassler Gabriele | | | | |
| lfd. Nummer: | 752 | Fläche: in m ² | 28075 | Länge in m: | 0 |
| Bestandestyp: | 0105 Großwald Kampfzone/Latschenbuschwald | | | | |
| Charakteristik: | | | | | |
| | Bearbeiter: Bassler Gabriele | | | | |
| lfd. Nummer: | 753 | Fläche: in m ² | 52461 | Länge in m: | 0 |
| Bestandestyp: | 0105 Großwald Kampfzone/Latschenbuschwald | | | | |
| Charakteristik: | | | | | |
| | Bearbeiter: Bassler Gabriele | | | | |
| lfd. Nummer: | 754 | Fläche: in m ² | 8222 | Länge in m: | 0 |
| Bestandestyp: | 0309 Almfläche | | | | |
| Charakteristik: | Lichteneckalm | | | | |
| | Bearbeiter: Bassler Gabriele | | | | |

| | | | | | |
|-----------------|--|---------------------------|------------------|-------------|----------|
| lfd. Nummer: | 755 | Fläche: in m ² | 13145 | Länge in m: | 0 |
| Bestandestyp: | 0501 Felsgebiet | | | | |
| Charakteristik: | | | | | |
| | | Bearbeiter: | Bassler Gabriele | | |
| lfd. Nummer: | 756 | Fläche: in m ² | 28054 | Länge in m: | 0 |
| Bestandestyp: | 0105 Großwald Kampfzone/Latschenbuschwald | | | | |
| Charakteristik: | | | | | |
| | | Bearbeiter: | Bassler Gabriele | | |
| lfd. Nummer: | 757 | Fläche: in m ² | 240552 | Länge in m: | 0 |
| Bestandestyp: | 0309 Almfläche | | | | |
| Charakteristik: | Tennalm | | | | |
| | | Bearbeiter: | Bassler Gabriele | | |
| lfd. Nummer: | 758 | Fläche: in m ² | 3011 | Länge in m: | 0 |
| Bestandestyp: | 0309 Almfläche | | | | |
| Charakteristik: | Wiese um Karbentalstube | | | | |
| | | Bearbeiter: | Bassler Gabriele | | |
| lfd. Nummer: | 759 | Fläche: in m ² | 2462 | Länge in m: | 0 |
| Bestandestyp: | 0501 Felsgebiet | | | | |
| Charakteristik: | | | | | |
| | | Bearbeiter: | Bassler Gabriele | | |
| lfd. Nummer: | 760 | Fläche: in m ² | 28003 | Länge in m: | 0 |
| Bestandestyp: | 0105 Großwald Kampfzone/Latschenbuschwald | | | | |
| Charakteristik: | | | | | |
| | | Bearbeiter: | Bassler Gabriele | | |
| lfd. Nummer: | 761 | Fläche: in m ² | 5846 | Länge in m: | 0 |
| Bestandestyp: | 0105 Großwald Kampfzone/Latschenbuschwald | | | | |
| Charakteristik: | | | | | |
| | | Bearbeiter: | Bassler Gabriele | | |
| lfd. Nummer: | 762 | Fläche: in m ² | 4405 | Länge in m: | 0 |
| Bestandestyp: | 0105 Großwald Kampfzone/Latschenbuschwald | | | | |
| Charakteristik: | | | | | |
| | | Bearbeiter: | Bassler Gabriele | | |
| lfd. Nummer: | 763 | Fläche: in m ² | 15764 | Länge in m: | 0 |
| Bestandestyp: | 0501 Felsgebiet | | | | |
| Charakteristik: | | | | | |
| | | Bearbeiter: | Bassler Gabriele | | |
| lfd. Nummer: | 764 | Fläche: in m ² | 8113 | Länge in m: | 0 |
| Bestandestyp: | 0501 Felsgebiet | | | | |
| Charakteristik: | | | | | |
| | | Bearbeiter: | Bassler Gabriele | | |
| lfd. Nummer: | 765 | Fläche: in m ² | 44508 | Länge in m: | 0 |
| Bestandestyp: | 0105 Großwald Kampfzone/Latschenbuschwald | | | | |
| Charakteristik: | | | | | |
| | | Bearbeiter: | Bassler Gabriele | | |
| lfd. Nummer: | 766 | Fläche: in m ² | 44699 | Länge in m: | 0 |
| Bestandestyp: | 0105 Großwald Kampfzone/Latschenbuschwald | | | | |
| Charakteristik: | | | | | |
| | | Bearbeiter: | Bassler Gabriele | | |

| | | | | | |
|-----------------|--|---------------------------|------------------|-------------|----------|
| lfd. Nummer: | 767 | Fläche: in m ² | 3045 | Länge in m: | 0 |
| Bestandestyp: | 0501 Felsgebiet | | | | |
| Charakteristik: | | | | | |
| | | Bearbeiter: | Bassler Gabriele | | |
| lfd. Nummer: | 768 | Fläche: in m ² | 2175 | Länge in m: | 0 |
| Bestandestyp: | 0501 Felsgebiet | | | | |
| Charakteristik: | | | | | |
| | | Bearbeiter: | Bassler Gabriele | | |
| lfd. Nummer: | 769 | Fläche: in m ² | 3466 | Länge in m: | 0 |
| Bestandestyp: | 0501 Felsgebiet | | | | |
| Charakteristik: | | | | | |
| | | Bearbeiter: | Bassler Gabriele | | |
| lfd. Nummer: | 770 | Fläche: in m ² | 12301 | Länge in m: | 0 |
| Bestandestyp: | 0105 Großwald Kampfzone/Latschenbuschwald | | | | |
| Charakteristik: | | | | | |
| | | Bearbeiter: | Bassler Gabriele | | |
| lfd. Nummer: | 771 | Fläche: in m ² | 29516 | Länge in m: | 0 |
| Bestandestyp: | 0105 Großwald Kampfzone/Latschenbuschwald | | | | |
| Charakteristik: | | | | | |
| | | Bearbeiter: | Bassler Gabriele | | |
| lfd. Nummer: | 772 | Fläche: in m ² | 26128 | Länge in m: | 0 |
| Bestandestyp: | 0105 Großwald Kampfzone/Latschenbuschwald | | | | |
| Charakteristik: | | | | | |
| | | Bearbeiter: | Bassler Gabriele | | |
| lfd. Nummer: | 773 | Fläche: in m ² | 26195 | Länge in m: | 0 |
| Bestandestyp: | 0309 Almfläche | | | | |
| Charakteristik: | Steinbergalm, bewirtschaftet | | | | |
| | | Bearbeiter: | Bassler Gabriele | | |
| lfd. Nummer: | 774 | Fläche: in m ² | 3627 | Länge in m: | 0 |
| Bestandestyp: | 0309 Almfläche | | | | |
| Charakteristik: | Freifläche in der Nähe der Steinbergalm | | | | |
| | | Bearbeiter: | Bassler Gabriele | | |
| lfd. Nummer: | 775 | Fläche: in m ² | 13928 | Länge in m: | 0 |
| Bestandestyp: | 0501 Felsgebiet | | | | |
| Charakteristik: | | | | | |
| | | Bearbeiter: | Bassler Gabriele | | |
| lfd. Nummer: | 776 | Fläche: in m ² | 40112 | Länge in m: | 0 |
| Bestandestyp: | 0105 Großwald Kampfzone/Latschenbuschwald | | | | |
| Charakteristik: | | | | | |
| | | Bearbeiter: | Bassler Gabriele | | |
| lfd. Nummer: | 777 | Fläche: in m ² | 1836 | Länge in m: | 0 |
| Bestandestyp: | 0501 Felsgebiet | | | | |
| Charakteristik: | | | | | |
| | | Bearbeiter: | Bassler Gabriele | | |
| lfd. Nummer: | 778 | Fläche: in m ² | 4569 | Länge in m: | 0 |
| Bestandestyp: | 0501 Felsgebiet | | | | |
| Charakteristik: | | | | | |
| | | Bearbeiter: | Bassler Gabriele | | |

| | | | | | |
|-----------------|--|---------------------------|------------------|-------------|----------|
| lfd. Nummer: | 779 | Fläche: in m ² | 4262 | Länge in m: | 0 |
| Bestandestyp: | 0501 Felsgebiet | | | | |
| Charakteristik: | | | | | |
| | | Bearbeiter: | Bassler Gabriele | | |
| lfd. Nummer: | 780 | Fläche: in m ² | 25418 | Länge in m: | 0 |
| Bestandestyp: | 0501 Felsgebiet | | | | |
| Charakteristik: | | | | | |
| | | Bearbeiter: | Bassler Gabriele | | |
| lfd. Nummer: | 781 | Fläche: in m ² | 17438 | Länge in m: | 0 |
| Bestandestyp: | 0501 Felsgebiet | | | | |
| Charakteristik: | | | | | |
| | | Bearbeiter: | Bassler Gabriele | | |
| lfd. Nummer: | 782 | Fläche: in m ² | 51557 | Länge in m: | 0 |
| Bestandestyp: | 0501 Felsgebiet | | | | |
| Charakteristik: | | | | | |
| | | Bearbeiter: | Bassler Gabriele | | |
| lfd. Nummer: | 783 | Fläche: in m ² | 9322 | Länge in m: | 0 |
| Bestandestyp: | 0105 Großwald Kampfzone/Latschenbuschwald | | | | |
| Charakteristik: | | | | | |
| | | Bearbeiter: | Bassler Gabriele | | |
| lfd. Nummer: | 784 | Fläche: in m ² | 125008 | Länge in m: | 0 |
| Bestandestyp: | 0105 Großwald Kampfzone/Latschenbuschwald | | | | |
| Charakteristik: | | | | | |
| | | Bearbeiter: | Bassler Gabriele | | |
| lfd. Nummer: | 785 | Fläche: in m ² | 52600 | Länge in m: | 0 |
| Bestandestyp: | 0105 Großwald Kampfzone/Latschenbuschwald | | | | |
| Charakteristik: | | | | | |
| | | Bearbeiter: | Bassler Gabriele | | |
| lfd. Nummer: | 786 | Fläche: in m ² | 5847 | Länge in m: | 0 |
| Bestandestyp: | 0105 Großwald Kampfzone/Latschenbuschwald | | | | |
| Charakteristik: | | | | | |
| | | Bearbeiter: | Bassler Gabriele | | |
| lfd. Nummer: | 787 | Fläche: in m ² | 111782 | Länge in m: | 0 |
| Bestandestyp: | 0105 Großwald Kampfzone/Latschenbuschwald | | | | |
| Charakteristik: | | | | | |
| | | Bearbeiter: | Bassler Gabriele | | |
| lfd. Nummer: | 788 | Fläche: in m ² | 31805 | Länge in m: | 0 |
| Bestandestyp: | 0105 Großwald Kampfzone/Latschenbuschwald | | | | |
| Charakteristik: | | | | | |
| | | Bearbeiter: | Bassler Gabriele | | |
| lfd. Nummer: | 789 | Fläche: in m ² | 5367 | Länge in m: | 0 |
| Bestandestyp: | 0105 Großwald Kampfzone/Latschenbuschwald | | | | |
| Charakteristik: | | | | | |
| | | Bearbeiter: | Bassler Gabriele | | |
| lfd. Nummer: | 790 | Fläche: in m ² | 5182 | Länge in m: | 0 |
| Bestandestyp: | 0501 Felsgebiet | | | | |
| Charakteristik: | | | | | |
| | | Bearbeiter: | Bassler Gabriele | | |

| | | | | | |
|-----------------|--|---------------------------|------------------|-------------|----------|
| lfd. Nummer: | 791 | Fläche: in m ² | 3516 | Länge in m: | 0 |
| Bestandestyp: | 0501 Felsgebiet | | | | |
| Charakteristik: | | | | | |
| | | Bearbeiter: | Bassler Gabriele | | |
| lfd. Nummer: | 792 | Fläche: in m ² | 2776 | Länge in m: | 0 |
| Bestandestyp: | 0501 Felsgebiet | | | | |
| Charakteristik: | | | | | |
| | | Bearbeiter: | Bassler Gabriele | | |
| lfd. Nummer: | 793 | Fläche: in m ² | 3151 | Länge in m: | 0 |
| Bestandestyp: | 0309 Almfläche | | | | |
| Charakteristik: | Wiese im geschlossenen Waldgebiet | | | | |
| | | Bearbeiter: | Bassler Gabriele | | |
| lfd. Nummer: | 794 | Fläche: in m ² | 2162 | Länge in m: | 0 |
| Bestandestyp: | 0309 Almfläche | | | | |
| Charakteristik: | Wiese im geschlossenen Waldgebiet | | | | |
| | | Bearbeiter: | Bassler Gabriele | | |
| lfd. Nummer: | 795 | Fläche: in m ² | 1861 | Länge in m: | 0 |
| Bestandestyp: | 0501 Felsgebiet | | | | |
| Charakteristik: | | | | | |
| | | Bearbeiter: | Bassler Gabriele | | |
| lfd. Nummer: | 796 | Fläche: in m ² | 28872 | Länge in m: | 0 |
| Bestandestyp: | 0105 Großwald Kampfzone/Latschenbuschwald | | | | |
| Charakteristik: | | | | | |
| | | Bearbeiter: | Bassler Gabriele | | |
| lfd. Nummer: | 797 | Fläche: in m ² | 9582 | Länge in m: | 0 |
| Bestandestyp: | 0105 Großwald Kampfzone/Latschenbuschwald | | | | |
| Charakteristik: | | | | | |
| | | Bearbeiter: | Bassler Gabriele | | |
| lfd. Nummer: | 798 | Fläche: in m ² | 39129 | Länge in m: | 0 |
| Bestandestyp: | 0105 Großwald Kampfzone/Latschenbuschwald | | | | |
| Charakteristik: | | | | | |
| | | Bearbeiter: | Bassler Gabriele | | |
| lfd. Nummer: | 799 | Fläche: in m ² | 17364 | Länge in m: | 0 |
| Bestandestyp: | 0105 Großwald Kampfzone/Latschenbuschwald | | | | |
| Charakteristik: | | | | | |
| | | Bearbeiter: | Bassler Gabriele | | |
| lfd. Nummer: | 800 | Fläche: in m ² | 5740 | Länge in m: | 0 |
| Bestandestyp: | 0105 Großwald Kampfzone/Latschenbuschwald | | | | |
| Charakteristik: | | | | | |
| | | Bearbeiter: | Bassler Gabriele | | |
| lfd. Nummer: | 801 | Fläche: in m ² | 14737 | Länge in m: | 0 |
| Bestandestyp: | 0501 Felsgebiet | | | | |
| Charakteristik: | | | | | |
| | | Bearbeiter: | Bassler Gabriele | | |
| lfd. Nummer: | 802 | Fläche: in m ² | 15672 | Länge in m: | 0 |
| Bestandestyp: | 0501 Felsgebiet | | | | |
| Charakteristik: | | | | | |
| | | Bearbeiter: | Bassler Gabriele | | |

| | | | | | |
|-----------------|--|---------------------------|--------------|-------------|----------|
| lfd. Nummer: | 803 | Fläche: in m ² | 26691 | Länge in m: | 0 |
| Bestandestyp: | 0105 Großwald Kampfzone/Latschenbuschwald | | | | |
| Charakteristik: | | | | | |
| | Bearbeiter: Bassler Gabriele | | | | |
| lfd. Nummer: | 804 | Fläche: in m ² | 18245 | Länge in m: | 0 |
| Bestandestyp: | 0105 Großwald Kampfzone/Latschenbuschwald | | | | |
| Charakteristik: | | | | | |
| | Bearbeiter: Bassler Gabriele | | | | |
| lfd. Nummer: | 805 | Fläche: in m ² | 19215 | Länge in m: | 0 |
| Bestandestyp: | 0105 Großwald Kampfzone/Latschenbuschwald | | | | |
| Charakteristik: | | | | | |
| | Bearbeiter: Bassler Gabriele | | | | |
| lfd. Nummer: | 806 | Fläche: in m ² | 94907 | Länge in m: | 0 |
| Bestandestyp: | 0105 Großwald Kampfzone/Latschenbuschwald | | | | |
| Charakteristik: | | | | | |
| | Bearbeiter: Bassler Gabriele | | | | |
| lfd. Nummer: | 807 | Fläche: in m ² | 5941 | Länge in m: | 0 |
| Bestandestyp: | 0105 Großwald Kampfzone/Latschenbuschwald | | | | |
| Charakteristik: | | | | | |
| | Bearbeiter: Bassler Gabriele | | | | |
| lfd. Nummer: | 808 | Fläche: in m ² | 4004 | Länge in m: | 0 |
| Bestandestyp: | 0105 Großwald Kampfzone/Latschenbuschwald | | | | |
| Charakteristik: | | | | | |
| | Bearbeiter: Bassler Gabriele | | | | |
| lfd. Nummer: | 809 | Fläche: in m ² | 14032 | Länge in m: | 0 |
| Bestandestyp: | 0105 Großwald Kampfzone/Latschenbuschwald | | | | |
| Charakteristik: | | | | | |
| | Bearbeiter: Bassler Gabriele | | | | |
| lfd. Nummer: | 810 | Fläche: in m ² | 29757 | Länge in m: | 0 |
| Bestandestyp: | 0105 Großwald Kampfzone/Latschenbuschwald | | | | |
| Charakteristik: | | | | | |
| | Bearbeiter: Bassler Gabriele | | | | |
| lfd. Nummer: | 811 | Fläche: in m ² | 69987 | Länge in m: | 0 |
| Bestandestyp: | 0105 Großwald Kampfzone/Latschenbuschwald | | | | |
| Charakteristik: | | | | | |
| | Bearbeiter: Bassler Gabriele | | | | |
| lfd. Nummer: | 812 | Fläche: in m ² | 67783 | Länge in m: | 0 |
| Bestandestyp: | 0501 Felsgebiet | | | | |
| Charakteristik: | | | | | |
| | Bearbeiter: Bassler Gabriele | | | | |
| lfd. Nummer: | 813 | Fläche: in m ² | 14654 | Länge in m: | 0 |
| Bestandestyp: | 0501 Felsgebiet | | | | |
| Charakteristik: | | | | | |
| | Bearbeiter: Bassler Gabriele | | | | |
| lfd. Nummer: | 814 | Fläche: in m ² | 15002 | Länge in m: | 0 |
| Bestandestyp: | 0501 Felsgebiet | | | | |
| Charakteristik: | | | | | |
| | Bearbeiter: Bassler Gabriele | | | | |

| | | | | | |
|-----------------|--|---------------------------|------------------|-------------|-------------|
| lfd. Nummer: | 815 | Fläche: in m ² | 2483 | Länge in m: | 0 |
| Bestandestyp: | 0501 Felsgebiet | | | | |
| Charakteristik: | | | | | |
| | | Bearbeiter: | Bassler Gabriele | | |
| lfd. Nummer: | 816 | Fläche: in m ² | 19421 | Länge in m: | 0 |
| Bestandestyp: | 0105 Großwald Kampfzone/Latschenbuschwald | | | | |
| Charakteristik: | | | | | |
| | | Bearbeiter: | Bassler Gabriele | | |
| lfd. Nummer: | 817 | Fläche: in m ² | 28668 | Länge in m: | 0 |
| Bestandestyp: | 0105 Großwald Kampfzone/Latschenbuschwald | | | | |
| Charakteristik: | | | | | |
| | | Bearbeiter: | Bassler Gabriele | | |
| lfd. Nummer: | 818 | Fläche: in m ² | 31635 | Länge in m: | 0 |
| Bestandestyp: | 0501 Felsgebiet | | | | |
| Charakteristik: | | | | | |
| | | Bearbeiter: | Bassler Gabriele | | |
| lfd. Nummer: | 819 | Fläche: in m ² | 26933 | Länge in m: | 0 |
| Bestandestyp: | 0105 Großwald Kampfzone/Latschenbuschwald | | | | |
| Charakteristik: | | | | | |
| | | Bearbeiter: | Bassler Gabriele | | |
| lfd. Nummer: | 820 | Fläche: in m ² | 66147 | Länge in m: | 0 |
| Bestandestyp: | 0105 Großwald Kampfzone/Latschenbuschwald | | | | |
| Charakteristik: | | | | | |
| | | Bearbeiter: | Bassler Gabriele | | |
| lfd. Nummer: | 821 | Fläche: in m ² | 5182 | Länge in m: | 0 |
| Bestandestyp: | 0105 Großwald Kampfzone/Latschenbuschwald | | | | |
| Charakteristik: | | | | | |
| | | Bearbeiter: | Bassler Gabriele | | |
| lfd. Nummer: | 822 | Fläche: in m ² | 108246 | Länge in m: | 0 |
| Bestandestyp: | 0105 Großwald Kampfzone/Latschenbuschwald | | | | |
| Charakteristik: | | | | | |
| | | Bearbeiter: | Bassler Gabriele | | |
| lfd. Nummer: | 823 | Fläche: in m ² | 59931 | Länge in m: | 0 |
| Bestandestyp: | 0501 Felsgebiet | | | | |
| Charakteristik: | | | | | |
| | | Bearbeiter: | Bassler Gabriele | | |
| lfd. Nummer: | 824 | Fläche: in m ² | 31036 | Länge in m: | 0 |
| Bestandestyp: | 0105 Großwald Kampfzone/Latschenbuschwald | | | | |
| Charakteristik: | | | | | |
| | | Bearbeiter: | Bassler Gabriele | | |
| lfd. Nummer: | 825 | Fläche: in m ² | 44180 | Länge in m: | 1816 |
| Bestandestyp: | 0402 Fließendes Gewässer | | | | |
| Charakteristik: | Fließgewässer im Großwaldgebiet, Grubenbach | | | | |
| | | Bearbeiter: | Bassler Gabriele | | |
| lfd. Nummer: | 826 | Fläche: in m ² | 18465 | Länge in m: | 0 |
| Bestandestyp: | 0501 Felsgebiet | | | | |
| Charakteristik: | | | | | |
| | | Bearbeiter: | Bassler Gabriele | | |

| | | | | | |
|-----------------|--|---------------------------|------------------|-------------|----------|
| lfd. Nummer: | 827 | Fläche: in m ² | 10029 | Länge in m: | 0 |
| Bestandestyp: | 0501 Felsgebiet | | | | |
| Charakteristik: | | | | | |
| | | Bearbeiter: | Bassler Gabriele | | |
| lfd. Nummer: | 828 | Fläche: in m ² | 3926 | Länge in m: | 0 |
| Bestandestyp: | 0105 Großwald Kampfzone/Latschenbuschwald | | | | |
| Charakteristik: | | | | | |
| | | Bearbeiter: | Bassler Gabriele | | |
| lfd. Nummer: | 829 | Fläche: in m ² | 36741 | Länge in m: | 0 |
| Bestandestyp: | 0504 Schutt- und Blockhalde | | | | |
| Charakteristik: | | | | | |
| | | Bearbeiter: | Bassler Gabriele | | |
| lfd. Nummer: | 830 | Fläche: in m ² | 20576 | Länge in m: | 0 |
| Bestandestyp: | 0105 Großwald Kampfzone/Latschenbuschwald | | | | |
| Charakteristik: | | | | | |
| | | Bearbeiter: | Bassler Gabriele | | |
| lfd. Nummer: | 831 | Fläche: in m ² | 11697 | Länge in m: | 0 |
| Bestandestyp: | 0105 Großwald Kampfzone/Latschenbuschwald | | | | |
| Charakteristik: | | | | | |
| | | Bearbeiter: | Bassler Gabriele | | |
| lfd. Nummer: | 832 | Fläche: in m ² | 16173 | Länge in m: | 0 |
| Bestandestyp: | 0501 Felsgebiet | | | | |
| Charakteristik: | | | | | |
| | | Bearbeiter: | Bassler Gabriele | | |
| lfd. Nummer: | 833 | Fläche: in m ² | 36646 | Länge in m: | 0 |
| Bestandestyp: | 0105 Großwald Kampfzone/Latschenbuschwald | | | | |
| Charakteristik: | | | | | |
| | | Bearbeiter: | Bassler Gabriele | | |
| lfd. Nummer: | 834 | Fläche: in m ² | 216168 | Länge in m: | 0 |
| Bestandestyp: | 0501 Felsgebiet | | | | |
| Charakteristik: | | | | | |
| | | Bearbeiter: | Bassler Gabriele | | |
| lfd. Nummer: | 835 | Fläche: in m ² | 107009 | Länge in m: | 0 |
| Bestandestyp: | 0501 Felsgebiet | | | | |
| Charakteristik: | | | | | |
| | | Bearbeiter: | Bassler Gabriele | | |
| lfd. Nummer: | 836 | Fläche: in m ² | 119330 | Länge in m: | 0 |
| Bestandestyp: | 0105 Großwald Kampfzone/Latschenbuschwald | | | | |
| Charakteristik: | | | | | |
| | | Bearbeiter: | Bassler Gabriele | | |
| lfd. Nummer: | 837 | Fläche: in m ² | 9661 | Länge in m: | 0 |
| Bestandestyp: | 0105 Großwald Kampfzone/Latschenbuschwald | | | | |
| Charakteristik: | | | | | |
| | | Bearbeiter: | Bassler Gabriele | | |
| lfd. Nummer: | 838 | Fläche: in m ² | 149922 | Länge in m: | 0 |
| Bestandestyp: | 0105 Großwald Kampfzone/Latschenbuschwald | | | | |
| Charakteristik: | | | | | |
| | | Bearbeiter: | Bassler Gabriele | | |

| | | | | | |
|-----------------|--|---------------------------|------------------|-------------|----------|
| lfd. Nummer: | 839 | Fläche: in m ² | 6895 | Länge in m: | 0 |
| Bestandestyp: | 0501 Felsgebiet | | | | |
| Charakteristik: | | | | | |
| | | Bearbeiter: | Bassler Gabriele | | |
| lfd. Nummer: | 840 | Fläche: in m ² | 10230 | Länge in m: | 0 |
| Bestandestyp: | 0501 Felsgebiet | | | | |
| Charakteristik: | | | | | |
| | | Bearbeiter: | Bassler Gabriele | | |
| lfd. Nummer: | 841 | Fläche: in m ² | 15202 | Länge in m: | 0 |
| Bestandestyp: | 0501 Felsgebiet | | | | |
| Charakteristik: | | | | | |
| | | Bearbeiter: | Bassler Gabriele | | |
| lfd. Nummer: | 842 | Fläche: in m ² | 13494 | Länge in m: | 0 |
| Bestandestyp: | 0105 Großwald Kampfzone/Latschenbuschwald | | | | |
| Charakteristik: | | | | | |
| | | Bearbeiter: | Bassler Gabriele | | |
| lfd. Nummer: | 843 | Fläche: in m ² | 2162 | Länge in m: | 0 |
| Bestandestyp: | 0105 Großwald Kampfzone/Latschenbuschwald | | | | |
| Charakteristik: | | | | | |
| | | Bearbeiter: | Bassler Gabriele | | |
| lfd. Nummer: | 844 | Fläche: in m ² | 8103 | Länge in m: | 0 |
| Bestandestyp: | 0105 Großwald Kampfzone/Latschenbuschwald | | | | |
| Charakteristik: | | | | | |
| | | Bearbeiter: | Bassler Gabriele | | |
| lfd. Nummer: | 845 | Fläche: in m ² | 3482 | Länge in m: | 0 |
| Bestandestyp: | 0105 Großwald Kampfzone/Latschenbuschwald | | | | |
| Charakteristik: | | | | | |
| | | Bearbeiter: | Bassler Gabriele | | |
| lfd. Nummer: | 846 | Fläche: in m ² | 23792 | Länge in m: | 0 |
| Bestandestyp: | 0501 Felsgebiet | | | | |
| Charakteristik: | | | | | |
| | | Bearbeiter: | Bassler Gabriele | | |
| lfd. Nummer: | 847 | Fläche: in m ² | 3527 | Länge in m: | 0 |
| Bestandestyp: | 0501 Felsgebiet | | | | |
| Charakteristik: | | | | | |
| | | Bearbeiter: | Bassler Gabriele | | |
| lfd. Nummer: | 848 | Fläche: in m ² | 11746 | Länge in m: | 0 |
| Bestandestyp: | 0501 Felsgebiet | | | | |
| Charakteristik: | | | | | |
| | | Bearbeiter: | Bassler Gabriele | | |
| lfd. Nummer: | 849 | Fläche: in m ² | 3155 | Länge in m: | 0 |
| Bestandestyp: | 0501 Felsgebiet | | | | |
| Charakteristik: | | | | | |
| | | Bearbeiter: | Bassler Gabriele | | |
| lfd. Nummer: | 850 | Fläche: in m ² | 2061 | Länge in m: | 0 |
| Bestandestyp: | 0501 Felsgebiet | | | | |
| Charakteristik: | | | | | |
| | | Bearbeiter: | Bassler Gabriele | | |

| | | | | | |
|-----------------|--|---------------------------|------------------|-------------|----------|
| lfd. Nummer: | 851 | Fläche: in m ² | 1290 | Länge in m: | 0 |
| Bestandestyp: | 0501 Felsgebiet | | | | |
| Charakteristik: | | | | | |
| | | Bearbeiter: | Bassler Gabriele | | |
| lfd. Nummer: | 852 | Fläche: in m ² | 11917 | Länge in m: | 0 |
| Bestandestyp: | 0501 Felsgebiet | | | | |
| Charakteristik: | | | | | |
| | | Bearbeiter: | Bassler Gabriele | | |
| lfd. Nummer: | 853 | Fläche: in m ² | 2445 | Länge in m: | 0 |
| Bestandestyp: | 0501 Felsgebiet | | | | |
| Charakteristik: | | | | | |
| | | Bearbeiter: | Bassler Gabriele | | |
| lfd. Nummer: | 854 | Fläche: in m ² | 2413 | Länge in m: | 0 |
| Bestandestyp: | 0501 Felsgebiet | | | | |
| Charakteristik: | | | | | |
| | | Bearbeiter: | Bassler Gabriele | | |
| lfd. Nummer: | 855 | Fläche: in m ² | 8895 | Länge in m: | 0 |
| Bestandestyp: | 0501 Felsgebiet | | | | |
| Charakteristik: | | | | | |
| | | Bearbeiter: | Bassler Gabriele | | |
| lfd. Nummer: | 856 | Fläche: in m ² | 54438 | Länge in m: | 0 |
| Bestandestyp: | 0105 Großwald Kampfzone/Latschenbuschwald | | | | |
| Charakteristik: | | | | | |
| | | Bearbeiter: | Bassler Gabriele | | |
| lfd. Nummer: | 857 | Fläche: in m ² | 6108 | Länge in m: | 0 |
| Bestandestyp: | 0501 Felsgebiet | | | | |
| Charakteristik: | | | | | |
| | | Bearbeiter: | Bassler Gabriele | | |
| lfd. Nummer: | 858 | Fläche: in m ² | 8915 | Länge in m: | 0 |
| Bestandestyp: | 0105 Großwald Kampfzone/Latschenbuschwald | | | | |
| Charakteristik: | | | | | |
| | | Bearbeiter: | Bassler Gabriele | | |
| lfd. Nummer: | 859 | Fläche: in m ² | 8715 | Länge in m: | 0 |
| Bestandestyp: | 0309 Almfläche | | | | |
| Charakteristik: | Rinnerbodenalm, bewirtschaftet | | | | |
| | | Bearbeiter: | Bassler Gabriele | | |
| lfd. Nummer: | 860 | Fläche: in m ² | 7425 | Länge in m: | 0 |
| Bestandestyp: | 0501 Felsgebiet | | | | |
| Charakteristik: | | | | | |
| | | Bearbeiter: | Bassler Gabriele | | |
| lfd. Nummer: | 861 | Fläche: in m ² | 2213 | Länge in m: | 0 |
| Bestandestyp: | 0501 Felsgebiet | | | | |
| Charakteristik: | | | | | |
| | | Bearbeiter: | Bassler Gabriele | | |
| lfd. Nummer: | 862 | Fläche: in m ² | 21916 | Länge in m: | 0 |
| Bestandestyp: | 0105 Großwald Kampfzone/Latschenbuschwald | | | | |
| Charakteristik: | | | | | |
| | | Bearbeiter: | Bassler Gabriele | | |

| | | | | | |
|-----------------|---|---------------------------|---------------|-------------|----------|
| lfd. Nummer: | 863 | Fläche: in m ² | 214035 | Länge in m: | 0 |
| Bestandestyp: | 0101 Großwald/-forstfläche | | | | |
| Charakteristik: | Großwaldgebiet, kleinere Fläche mit geschlossenem Wald zwischen Kampfwald an der Nordseite des Toten Gebirges | | | | |
| | Bearbeiter: Bassler Gabriele | | | | |
| lfd. Nummer: | 864 | Fläche: in m ² | 171702 | Länge in m: | 0 |
| Bestandestyp: | 0501 Felsgebiet | | | | |
| Charakteristik: | | | | | |
| | Bearbeiter: Bassler Gabriele | | | | |
| lfd. Nummer: | 865 | Fläche: in m ² | 42007 | Länge in m: | 0 |
| Bestandestyp: | 0501 Felsgebiet | | | | |
| Charakteristik: | | | | | |
| | Bearbeiter: Bassler Gabriele | | | | |
| lfd. Nummer: | 866 | Fläche: in m ² | 1154 | Länge in m: | 0 |
| Bestandestyp: | 0105 Großwald Kampfzone/Latschenbuschwald | | | | |
| Charakteristik: | | | | | |
| | Bearbeiter: Bassler Gabriele | | | | |
| lfd. Nummer: | 867 | Fläche: in m ² | 7865 | Länge in m: | 0 |
| Bestandestyp: | 0501 Felsgebiet | | | | |
| Charakteristik: | | | | | |
| | Bearbeiter: Bassler Gabriele | | | | |
| lfd. Nummer: | 868 | Fläche: in m ² | 10575 | Länge in m: | 0 |
| Bestandestyp: | 0501 Felsgebiet | | | | |
| Charakteristik: | | | | | |
| | Bearbeiter: Bassler Gabriele | | | | |
| lfd. Nummer: | 869 | Fläche: in m ² | 9204 | Länge in m: | 0 |
| Bestandestyp: | 0101 Großwald/-forstfläche | | | | |
| Charakteristik: | Geschlossener Wald zwischen aufgelockertem Wald südlich des Offensees | | | | |
| | Bearbeiter: Bassler Gabriele | | | | |
| lfd. Nummer: | 870 | Fläche: in m ² | 101938 | Länge in m: | 0 |
| Bestandestyp: | 0501 Felsgebiet | | | | |
| Charakteristik: | | | | | |
| | Bearbeiter: Bassler Gabriele | | | | |
| lfd. Nummer: | 871 | Fläche: in m ² | 27498 | Länge in m: | 0 |
| Bestandestyp: | 0501 Felsgebiet | | | | |
| Charakteristik: | | | | | |
| | Bearbeiter: Bassler Gabriele | | | | |
| lfd. Nummer: | 872 | Fläche: in m ² | 79846 | Länge in m: | 0 |
| Bestandestyp: | 0501 Felsgebiet | | | | |
| Charakteristik: | | | | | |
| | Bearbeiter: Bassler Gabriele | | | | |
| lfd. Nummer: | 873 | Fläche: in m ² | 32595 | Länge in m: | 0 |
| Bestandestyp: | 0501 Felsgebiet | | | | |
| Charakteristik: | | | | | |
| | Bearbeiter: Bassler Gabriele | | | | |
| lfd. Nummer: | 874 | Fläche: in m ² | 15369 | Länge in m: | 0 |
| Bestandestyp: | 0501 Felsgebiet | | | | |
| Charakteristik: | | | | | |
| | Bearbeiter: Bassler Gabriele | | | | |

| | | | | | |
|-----------------|--|---------------------------|------------------|-------------|----------|
| lfd. Nummer: | 875 | Fläche: in m ² | 7228 | Länge in m: | 0 |
| Bestandestyp: | 0501 Felsgebiet | | | | |
| Charakteristik: | | | | | |
| | | Bearbeiter: | Bassler Gabriele | | |
| lfd. Nummer: | 876 | Fläche: in m ² | 3425 | Länge in m: | 0 |
| Bestandestyp: | 0501 Felsgebiet | | | | |
| Charakteristik: | | | | | |
| | | Bearbeiter: | Bassler Gabriele | | |
| lfd. Nummer: | 877 | Fläche: in m ² | 4429 | Länge in m: | 0 |
| Bestandestyp: | 0501 Felsgebiet | | | | |
| Charakteristik: | | | | | |
| | | Bearbeiter: | Bassler Gabriele | | |
| lfd. Nummer: | 878 | Fläche: in m ² | 22074 | Länge in m: | 0 |
| Bestandestyp: | 0504 Schutt- und Blockhalde | | | | |
| Charakteristik: | | | | | |
| | | Bearbeiter: | Bassler Gabriele | | |
| lfd. Nummer: | 879 | Fläche: in m ² | 116216 | Länge in m: | 0 |
| Bestandestyp: | 0501 Felsgebiet | | | | |
| Charakteristik: | | | | | |
| | | Bearbeiter: | Bassler Gabriele | | |
| lfd. Nummer: | 880 | Fläche: in m ² | 18009 | Länge in m: | 0 |
| Bestandestyp: | 0501 Felsgebiet | | | | |
| Charakteristik: | | | | | |
| | | Bearbeiter: | Bassler Gabriele | | |
| lfd. Nummer: | 881 | Fläche: in m ² | 6867 | Länge in m: | 0 |
| Bestandestyp: | 0105 Großwald Kampfzone/Latschenbuschwald | | | | |
| Charakteristik: | | | | | |
| | | Bearbeiter: | Bassler Gabriele | | |
| lfd. Nummer: | 882 | Fläche: in m ² | 12112 | Länge in m: | 0 |
| Bestandestyp: | 0501 Felsgebiet | | | | |
| Charakteristik: | | | | | |
| | | Bearbeiter: | Bassler Gabriele | | |
| lfd. Nummer: | 883 | Fläche: in m ² | 19937 | Länge in m: | 0 |
| Bestandestyp: | 0501 Felsgebiet | | | | |
| Charakteristik: | | | | | |
| | | Bearbeiter: | Bassler Gabriele | | |
| lfd. Nummer: | 884 | Fläche: in m ² | 3926 | Länge in m: | 0 |
| Bestandestyp: | 0501 Felsgebiet | | | | |
| Charakteristik: | | | | | |
| | | Bearbeiter: | Bassler Gabriele | | |
| lfd. Nummer: | 885 | Fläche: in m ² | 242694 | Länge in m: | 0 |
| Bestandestyp: | 0501 Felsgebiet | | | | |
| Charakteristik: | | | | | |
| | | Bearbeiter: | Bassler Gabriele | | |
| lfd. Nummer: | 886 | Fläche: in m ² | 26506 | Länge in m: | 0 |
| Bestandestyp: | 0501 Felsgebiet | | | | |
| Charakteristik: | | | | | |
| | | Bearbeiter: | Bassler Gabriele | | |

| | | | | | |
|-----------------|--|---------------------------|--------------|-------------|----------|
| lfd. Nummer: | 887 | Fläche: in m ² | 34373 | Länge in m: | 0 |
| Bestandestyp: | 0105 Großwald Kampfzone/Latschenbuschwald | | | | |
| Charakteristik: | | | | | |
| | Bearbeiter: Bassler Gabriele | | | | |
| lfd. Nummer: | 888 | Fläche: in m ² | 11063 | Länge in m: | 0 |
| Bestandestyp: | 0501 Felsgebiet | | | | |
| Charakteristik: | | | | | |
| | Bearbeiter: Bassler Gabriele | | | | |
| lfd. Nummer: | 889 | Fläche: in m ² | 11464 | Länge in m: | 0 |
| Bestandestyp: | 0501 Felsgebiet | | | | |
| Charakteristik: | | | | | |
| | Bearbeiter: Bassler Gabriele | | | | |
| lfd. Nummer: | 890 | Fläche: in m ² | 6504 | Länge in m: | 0 |
| Bestandestyp: | 0105 Großwald Kampfzone/Latschenbuschwald | | | | |
| Charakteristik: | | | | | |
| | Bearbeiter: Bassler Gabriele | | | | |
| lfd. Nummer: | 891 | Fläche: in m ² | 13091 | Länge in m: | 0 |
| Bestandestyp: | 0105 Großwald Kampfzone/Latschenbuschwald | | | | |
| Charakteristik: | | | | | |
| | Bearbeiter: Bassler Gabriele | | | | |
| lfd. Nummer: | 892 | Fläche: in m ² | 15789 | Länge in m: | 0 |
| Bestandestyp: | 0105 Großwald Kampfzone/Latschenbuschwald | | | | |
| Charakteristik: | | | | | |
| | Bearbeiter: Bassler Gabriele | | | | |
| lfd. Nummer: | 893 | Fläche: in m ² | 21732 | Länge in m: | 0 |
| Bestandestyp: | 0105 Großwald Kampfzone/Latschenbuschwald | | | | |
| Charakteristik: | | | | | |
| | Bearbeiter: Bassler Gabriele | | | | |
| lfd. Nummer: | 894 | Fläche: in m ² | 15030 | Länge in m: | 0 |
| Bestandestyp: | 0105 Großwald Kampfzone/Latschenbuschwald | | | | |
| Charakteristik: | | | | | |
| | Bearbeiter: Bassler Gabriele | | | | |
| lfd. Nummer: | 895 | Fläche: in m ² | 8245 | Länge in m: | 0 |
| Bestandestyp: | 0105 Großwald Kampfzone/Latschenbuschwald | | | | |
| Charakteristik: | | | | | |
| | Bearbeiter: Bassler Gabriele | | | | |
| lfd. Nummer: | 896 | Fläche: in m ² | 11208 | Länge in m: | 0 |
| Bestandestyp: | 0501 Felsgebiet | | | | |
| Charakteristik: | | | | | |
| | Bearbeiter: Bassler Gabriele | | | | |
| lfd. Nummer: | 897 | Fläche: in m ² | 8120 | Länge in m: | 0 |
| Bestandestyp: | 0501 Felsgebiet | | | | |
| Charakteristik: | | | | | |
| | Bearbeiter: Bassler Gabriele | | | | |
| lfd. Nummer: | 898 | Fläche: in m ² | 5927 | Länge in m: | 0 |
| Bestandestyp: | 0501 Felsgebiet | | | | |
| Charakteristik: | | | | | |
| | Bearbeiter: Bassler Gabriele | | | | |

| | | | | | |
|-----------------|---|---------------------------|------------------|-------------|----------|
| lfd. Nummer: | 899 | Fläche: in m ² | 10307 | Länge in m: | 0 |
| Bestandestyp: | 0501 Felsgebiet | | | | |
| Charakteristik: | | | | | |
| | | Bearbeiter: | Bassler Gabriele | | |
| lfd. Nummer: | 900 | Fläche: in m ² | 82591 | Länge in m: | 0 |
| Bestandestyp: | 0101 Großwald/-forstfläche | | | | |
| Charakteristik: | Großwaldgebiet, kleinere Fläche mit geschlossenem Wald zwischen Kampfwald an der Nordseite des Toten Gebirges | | | | |
| | | Bearbeiter: | Bassler Gabriele | | |
| lfd. Nummer: | 901 | Fläche: in m ² | 5211 | Länge in m: | 0 |
| Bestandestyp: | 0105 Großwald Kampfzone/Latschenbuschwald | | | | |
| Charakteristik: | | | | | |
| | | Bearbeiter: | Bassler Gabriele | | |
| lfd. Nummer: | 902 | Fläche: in m ² | 8684 | Länge in m: | 0 |
| Bestandestyp: | 0501 Felsgebiet | | | | |
| Charakteristik: | | | | | |
| | | Bearbeiter: | Bassler Gabriele | | |
| lfd. Nummer: | 903 | Fläche: in m ² | 4874 | Länge in m: | 0 |
| Bestandestyp: | 0501 Felsgebiet | | | | |
| Charakteristik: | | | | | |
| | | Bearbeiter: | Bassler Gabriele | | |
| lfd. Nummer: | 904 | Fläche: in m ² | 21955 | Länge in m: | 0 |
| Bestandestyp: | 0501 Felsgebiet | | | | |
| Charakteristik: | | | | | |
| | | Bearbeiter: | Bassler Gabriele | | |
| lfd. Nummer: | 905 | Fläche: in m ² | 27281 | Länge in m: | 0 |
| Bestandestyp: | 0309 Almfläche | | | | |
| Charakteristik: | Freifläche bei der Nestlerjagdhütte | | | | |
| | | Bearbeiter: | Bassler Gabriele | | |
| lfd. Nummer: | 906 | Fläche: in m ² | 20952 | Länge in m: | 0 |
| Bestandestyp: | 0309 Almfläche | | | | |
| Charakteristik: | Freifläche bei der Nestlerjagdhütte | | | | |
| | | Bearbeiter: | Bassler Gabriele | | |
| lfd. Nummer: | 907 | Fläche: in m ² | 19345 | Länge in m: | 0 |
| Bestandestyp: | 0501 Felsgebiet | | | | |
| Charakteristik: | | | | | |
| | | Bearbeiter: | Bassler Gabriele | | |
| lfd. Nummer: | 908 | Fläche: in m ² | 1544 | Länge in m: | 0 |
| Bestandestyp: | 0501 Felsgebiet | | | | |
| Charakteristik: | | | | | |
| | | Bearbeiter: | Bassler Gabriele | | |
| lfd. Nummer: | 909 | Fläche: in m ² | 135437 | Länge in m: | 0 |
| Bestandestyp: | 0309 Almfläche | | | | |
| Charakteristik: | Langwardalm | | | | |
| | | Bearbeiter: | Bassler Gabriele | | |
| lfd. Nummer: | 910 | Fläche: in m ² | 47317 | Länge in m: | 0 |
| Bestandestyp: | 0501 Felsgebiet | | | | |
| Charakteristik: | | | | | |
| | | Bearbeiter: | Bassler Gabriele | | |

| | | | | | |
|-----------------|--|---------------------------|------------------|-------------|----------|
| lfd. Nummer: | 911 | Fläche: in m ² | 7343 | Länge in m: | 0 |
| Bestandestyp: | 0501 Felsgebiet | | | | |
| Charakteristik: | | | | | |
| | | Bearbeiter: | Bassler Gabriele | | |
| lfd. Nummer: | 912 | Fläche: in m ² | 8511 | Länge in m: | 0 |
| Bestandestyp: | 0501 Felsgebiet | | | | |
| Charakteristik: | | | | | |
| | | Bearbeiter: | Bassler Gabriele | | |
| lfd. Nummer: | 913 | Fläche: in m ² | 17367 | Länge in m: | 0 |
| Bestandestyp: | 0501 Felsgebiet | | | | |
| Charakteristik: | | | | | |
| | | Bearbeiter: | Bassler Gabriele | | |
| lfd. Nummer: | 914 | Fläche: in m ² | 5494 | Länge in m: | 0 |
| Bestandestyp: | 0105 Großwald Kampfzone/Latschenbuschwald | | | | |
| Charakteristik: | | | | | |
| | | Bearbeiter: | Bassler Gabriele | | |
| lfd. Nummer: | 915 | Fläche: in m ² | 21566 | Länge in m: | 0 |
| Bestandestyp: | 0309 Almfläche | | | | |
| Charakteristik: | Freifläche bei der Nestlerjagdhütte | | | | |
| | | Bearbeiter: | Bassler Gabriele | | |
| lfd. Nummer: | 916 | Fläche: in m ² | 320488 | Länge in m: | 0 |
| Bestandestyp: | 0101 Großwald/-forstfläche | | | | |
| Charakteristik: | Geschlossener Wald im Toten Gebirge bei Nestlerkogel | | | | |
| | | Bearbeiter: | Bassler Gabriele | | |
| lfd. Nummer: | 917 | Fläche: in m ² | 7675 | Länge in m: | 0 |
| Bestandestyp: | 0309 Almfläche | | | | |
| Charakteristik: | Wiese im geschlossenen Waldgebiet, eventuell Moor, Ursprung des Zwerchbaches | | | | |
| | | Bearbeiter: | Bassler Gabriele | | |
| lfd. Nummer: | 918 | Fläche: in m ² | 11533 | Länge in m: | 0 |
| Bestandestyp: | 0105 Großwald Kampfzone/Latschenbuschwald | | | | |
| Charakteristik: | | | | | |
| | | Bearbeiter: | Bassler Gabriele | | |
| lfd. Nummer: | 919 | Fläche: in m ² | 10727 | Länge in m: | 0 |
| Bestandestyp: | 0105 Großwald Kampfzone/Latschenbuschwald | | | | |
| Charakteristik: | | | | | |
| | | Bearbeiter: | Bassler Gabriele | | |
| lfd. Nummer: | 920 | Fläche: in m ² | 1702 | Länge in m: | 0 |
| Bestandestyp: | 0105 Großwald Kampfzone/Latschenbuschwald | | | | |
| Charakteristik: | | | | | |
| | | Bearbeiter: | Bassler Gabriele | | |
| lfd. Nummer: | 921 | Fläche: in m ² | 24049 | Länge in m: | 0 |
| Bestandestyp: | 0309 Almfläche | | | | |
| Charakteristik: | Wiese im geschlossenen Waldgebiet, eventuell Moor, Teufelskirche | | | | |
| | | Bearbeiter: | Bassler Gabriele | | |
| lfd. Nummer: | 922 | Fläche: in m ² | 77970 | Länge in m: | 0 |
| Bestandestyp: | 0501 Felsgebiet | | | | |
| Charakteristik: | | | | | |
| | | Bearbeiter: | Bassler Gabriele | | |

| | | | | | |
|-----------------|---|---------------------------|------------------|-------------|----------|
| lfd. Nummer: | 923 | Fläche: in m ² | 6789 | Länge in m: | 0 |
| Bestandestyp: | 0501 Felsgebiet | | | | |
| Charakteristik: | | | | | |
| | | Bearbeiter: | Bassler Gabriele | | |
| lfd. Nummer: | 924 | Fläche: in m ² | 15552 | Länge in m: | 0 |
| Bestandestyp: | 0501 Felsgebiet | | | | |
| Charakteristik: | | | | | |
| | | Bearbeiter: | Bassler Gabriele | | |
| lfd. Nummer: | 925 | Fläche: in m ² | 35616 | Länge in m: | 0 |
| Bestandestyp: | 0309 Almfläche | | | | |
| Charakteristik: | Freifläche bei der Ebenseer Hochkogelhütte | | | | |
| | | Bearbeiter: | Bassler Gabriele | | |
| lfd. Nummer: | 926 | Fläche: in m ² | 45727 | Länge in m: | 0 |
| Bestandestyp: | 0101 Großwald/-forstfläche | | | | |
| Charakteristik: | Geschlossener Wald im Toten Gebirge bei der Hochkogelhütte | | | | |
| | | Bearbeiter: | Bassler Gabriele | | |
| lfd. Nummer: | 927 | Fläche: in m ² | 2803 | Länge in m: | 0 |
| Bestandestyp: | 0602 Abbauflächen geogener Rohstoffe mit aktueller betrieblicher Nutzung | | | | |
| Charakteristik: | kleiner Abbau für Forststraßenbau | | | | |
| | | Bearbeiter: | Bassler Gabriele | | |
| lfd. Nummer: | 928 | Fläche: in m ² | 16199 | Länge in m: | 0 |
| Bestandestyp: | 0501 Felsgebiet | | | | |
| Charakteristik: | | | | | |
| | | Bearbeiter: | Bassler Gabriele | | |
| lfd. Nummer: | 929 | Fläche: in m ² | 6556 | Länge in m: | 0 |
| Bestandestyp: | 0501 Felsgebiet | | | | |
| Charakteristik: | | | | | |
| | | Bearbeiter: | Bassler Gabriele | | |
| lfd. Nummer: | 930 | Fläche: in m ² | 29204 | Länge in m: | 0 |
| Bestandestyp: | 0501 Felsgebiet | | | | |
| Charakteristik: | | | | | |
| | | Bearbeiter: | Bassler Gabriele | | |
| lfd. Nummer: | 931 | Fläche: in m ² | 74472 | Länge in m: | 0 |
| Bestandestyp: | 0101 Großwald/-forstfläche | | | | |
| Charakteristik: | Geschlossener Wald im Gimbachtalm südexponiert, relativ wenig geneigt | | | | |
| | | Bearbeiter: | Bassler Gabriele | | |
| lfd. Nummer: | 932 | Fläche: in m ² | 5045 | Länge in m: | 0 |
| Bestandestyp: | 0105 Großwald Kampfzone/Latschenbuschwald | | | | |
| Charakteristik: | | | | | |
| | | Bearbeiter: | Bassler Gabriele | | |
| lfd. Nummer: | 933 | Fläche: in m ² | 9556 | Länge in m: | 0 |
| Bestandestyp: | 0501 Felsgebiet | | | | |
| Charakteristik: | | | | | |
| | | Bearbeiter: | Bassler Gabriele | | |
| lfd. Nummer: | 934 | Fläche: in m ² | 58432 | Länge in m: | 0 |
| Bestandestyp: | 0309 Almfläche | | | | |
| Charakteristik: | Dielaualm | | | | |
| | | Bearbeiter: | Bassler Gabriele | | |

| | | | | | |
|-----------------|--|---------------------------|------------------|-------------|----------|
| lfd. Nummer: | 935 | Fläche: in m ² | 14540 | Länge in m: | 0 |
| Bestandestyp: | 0501 Felsgebiet | | | | |
| Charakteristik: | | | | | |
| | | Bearbeiter: | Bassler Gabriele | | |
| lfd. Nummer: | 936 | Fläche: in m ² | 7259 | Länge in m: | 0 |
| Bestandestyp: | 0105 Großwald Kampfzone/Latschenbuschwald | | | | |
| Charakteristik: | | | | | |
| | | Bearbeiter: | Bassler Gabriele | | |
| lfd. Nummer: | 937 | Fläche: in m ² | 6199 | Länge in m: | 0 |
| Bestandestyp: | 0501 Felsgebiet | | | | |
| Charakteristik: | | | | | |
| | | Bearbeiter: | Bassler Gabriele | | |
| lfd. Nummer: | 938 | Fläche: in m ² | 4328 | Länge in m: | 0 |
| Bestandestyp: | 0501 Felsgebiet | | | | |
| Charakteristik: | | | | | |
| | | Bearbeiter: | Bassler Gabriele | | |
| lfd. Nummer: | 939 | Fläche: in m ² | 10800 | Länge in m: | 0 |
| Bestandestyp: | 0501 Felsgebiet | | | | |
| Charakteristik: | | | | | |
| | | Bearbeiter: | Bassler Gabriele | | |
| lfd. Nummer: | 940 | Fläche: in m ² | 1046 | Länge in m: | 0 |
| Bestandestyp: | 0501 Felsgebiet | | | | |
| Charakteristik: | | | | | |
| | | Bearbeiter: | Bassler Gabriele | | |
| lfd. Nummer: | 941 | Fläche: in m ² | 21103 | Länge in m: | 0 |
| Bestandestyp: | 0504 Schutt- und Blockhalde | | | | |
| Charakteristik: | | | | | |
| | | Bearbeiter: | Bassler Gabriele | | |
| lfd. Nummer: | 942 | Fläche: in m ² | 1987 | Länge in m: | 0 |
| Bestandestyp: | 0501 Felsgebiet | | | | |
| Charakteristik: | | | | | |
| | | Bearbeiter: | Bassler Gabriele | | |
| lfd. Nummer: | 943 | Fläche: in m ² | 4314 | Länge in m: | 0 |
| Bestandestyp: | 0501 Felsgebiet | | | | |
| Charakteristik: | | | | | |
| | | Bearbeiter: | Bassler Gabriele | | |
| lfd. Nummer: | 944 | Fläche: in m ² | 31383 | Länge in m: | 0 |
| Bestandestyp: | 0501 Felsgebiet | | | | |
| Charakteristik: | | | | | |
| | | Bearbeiter: | Bassler Gabriele | | |
| lfd. Nummer: | 945 | Fläche: in m ² | 5020 | Länge in m: | 0 |
| Bestandestyp: | 0501 Felsgebiet | | | | |
| Charakteristik: | | | | | |
| | | Bearbeiter: | Bassler Gabriele | | |
| lfd. Nummer: | 946 | Fläche: in m ² | 4452 | Länge in m: | 0 |
| Bestandestyp: | 0501 Felsgebiet | | | | |
| Charakteristik: | | | | | |
| | | Bearbeiter: | Bassler Gabriele | | |

| | | | | | |
|-----------------|---|---------------------------|------------------|-------------|------------|
| lfd. Nummer: | 947 | Fläche: in m ² | 11198 | Länge in m: | 0 |
| Bestandestyp: | 0501 Felsgebiet | | | | |
| Charakteristik: | | | | | |
| | | Bearbeiter: | Bassler Gabriele | | |
| lfd. Nummer: | 948 | Fläche: in m ² | 61832 | Länge in m: | 0 |
| Bestandestyp: | 0501 Felsgebiet | | | | |
| Charakteristik: | | | | | |
| | | Bearbeiter: | Bassler Gabriele | | |
| lfd. Nummer: | 949 | Fläche: in m ² | 15276 | Länge in m: | 0 |
| Bestandestyp: | 0101 Großwald/-forstfläche | | | | |
| Charakteristik: | Geschlossener Wald im Gimbachtalm südexponiert, relativ wenig geneigt | | | | |
| | | Bearbeiter: | Bassler Gabriele | | |
| lfd. Nummer: | 950 | Fläche: in m ² | 38496 | Länge in m: | 0 |
| Bestandestyp: | 0501 Felsgebiet | | | | |
| Charakteristik: | | | | | |
| | | Bearbeiter: | Bassler Gabriele | | |
| lfd. Nummer: | 951 | Fläche: in m ² | 2801 | Länge in m: | 0 |
| Bestandestyp: | 0105 Großwald Kampfzone/Latschenbuschwald | | | | |
| Charakteristik: | | | | | |
| | | Bearbeiter: | Bassler Gabriele | | |
| lfd. Nummer: | 952 | Fläche: in m ² | 5598 | Länge in m: | 0 |
| Bestandestyp: | 0105 Großwald Kampfzone/Latschenbuschwald | | | | |
| Charakteristik: | | | | | |
| | | Bearbeiter: | Bassler Gabriele | | |
| lfd. Nummer: | 953 | Fläche: in m ² | 175105 | Länge in m: | 0 |
| Bestandestyp: | 0501 Felsgebiet | | | | |
| Charakteristik: | | | | | |
| | | Bearbeiter: | Bassler Gabriele | | |
| lfd. Nummer: | 954 | Fläche: in m ² | 6968 | Länge in m: | 0 |
| Bestandestyp: | 0501 Felsgebiet | | | | |
| Charakteristik: | | | | | |
| | | Bearbeiter: | Bassler Gabriele | | |
| lfd. Nummer: | 955 | Fläche: in m ² | 7063 | Länge in m: | 441 |
| Bestandestyp: | 0402 Fließendes Gewässer | | | | |
| Charakteristik: | Fließgewässer im Großwaldgebiet, Gimbach | | | | |
| | | Bearbeiter: | Bassler Gabriele | | |
| lfd. Nummer: | 956 | Fläche: in m ² | 25900 | Länge in m: | 0 |
| Bestandestyp: | 0501 Felsgebiet | | | | |
| Charakteristik: | | | | | |
| | | Bearbeiter: | Bassler Gabriele | | |
| lfd. Nummer: | 957 | Fläche: in m ² | 10731 | Länge in m: | 0 |
| Bestandestyp: | 0501 Felsgebiet | | | | |
| Charakteristik: | | | | | |
| | | Bearbeiter: | Bassler Gabriele | | |
| lfd. Nummer: | 958 | Fläche: in m ² | 11696 | Länge in m: | 0 |
| Bestandestyp: | 0501 Felsgebiet | | | | |
| Charakteristik: | | | | | |
| | | Bearbeiter: | Bassler Gabriele | | |

| | | | | | |
|-----------------|---|---------------------------|--------------|-------------|----------|
| lfd. Nummer: | 959 | Fläche: in m ² | 57287 | Länge in m: | 0 |
| Bestandestyp: | 0101 Großwald/-forstfläche | | | | |
| Charakteristik: | Geschlossener Wald im Gimbachtalm, ostexponiert | | | | |
| | Bearbeiter: Bassler Gabriele | | | | |
| lfd. Nummer: | 960 | Fläche: in m ² | 34905 | Länge in m: | 0 |
| Bestandestyp: | 0101 Großwald/-forstfläche | | | | |
| Charakteristik: | Geschlossener Wald zwischen aufgelockertem Wald und Felsbereichen westlich des Petergupfes | | | | |
| | Bearbeiter: Bassler Gabriele | | | | |
| lfd. Nummer: | 961 | Fläche: in m ² | 9797 | Länge in m: | 0 |
| Bestandestyp: | 0101 Großwald/-forstfläche | | | | |
| Charakteristik: | Geschlossener Wald zwischen aufgelockertem Wald und Felsbereichen westlich des Petergupfes | | | | |
| | Bearbeiter: Bassler Gabriele | | | | |
| lfd. Nummer: | 962 | Fläche: in m ² | 11146 | Länge in m: | 0 |
| Bestandestyp: | 0101 Großwald/-forstfläche | | | | |
| Charakteristik: | Geschlossener Wald zwischen aufgelockertem Wald und Felsbereichen westlich des Petergupfes | | | | |
| | Bearbeiter: Bassler Gabriele | | | | |
| lfd. Nummer: | 963 | Fläche: in m ² | 58540 | Länge in m: | 0 |
| Bestandestyp: | 0501 Felsgebiet | | | | |
| Charakteristik: | | | | | |
| | Bearbeiter: Bassler Gabriele | | | | |
| lfd. Nummer: | 964 | Fläche: in m ² | 4206 | Länge in m: | 0 |
| Bestandestyp: | 0501 Felsgebiet | | | | |
| Charakteristik: | | | | | |
| | Bearbeiter: Bassler Gabriele | | | | |
| lfd. Nummer: | 965 | Fläche: in m ² | 55650 | Länge in m: | 0 |
| Bestandestyp: | 0101 Großwald/-forstfläche | | | | |
| Charakteristik: | Geschlossener Wald zwischen aufgelockertem Wald und Felsbereichen westlich des Petergupfes | | | | |
| | Bearbeiter: Bassler Gabriele | | | | |
| lfd. Nummer: | 966 | Fläche: in m ² | 26521 | Länge in m: | 0 |
| Bestandestyp: | 0101 Großwald/-forstfläche | | | | |
| Charakteristik: | Geschlossener Wald zwischen aufgelockertem Wald und Felsbereichen westlich des Petergupfes | | | | |
| | Bearbeiter: Bassler Gabriele | | | | |
| lfd. Nummer: | 967 | Fläche: in m ² | 18751 | Länge in m: | 0 |
| Bestandestyp: | 0101 Großwald/-forstfläche | | | | |
| Charakteristik: | Geschlossener Wald zwischen aufgelockertem Wald und Felsbereichen südwestlich des Petergupfes | | | | |
| | Bearbeiter: Bassler Gabriele | | | | |
| lfd. Nummer: | 968 | Fläche: in m ² | 67968 | Länge in m: | 0 |
| Bestandestyp: | 0501 Felsgebiet | | | | |
| Charakteristik: | | | | | |
| | Bearbeiter: Bassler Gabriele | | | | |
| lfd. Nummer: | 969 | Fläche: in m ² | 10815 | Länge in m: | 0 |
| Bestandestyp: | 0501 Felsgebiet | | | | |
| Charakteristik: | | | | | |
| | Bearbeiter: Bassler Gabriele | | | | |
| lfd. Nummer: | 970 | Fläche: in m ² | 31022 | Länge in m: | 0 |
| Bestandestyp: | 0101 Großwald/-forstfläche | | | | |
| Charakteristik: | Geschlossener Wald zwischen aufgelockertem Wald und Felsbereichen südwestlich des Petergupfes | | | | |
| | Bearbeiter: Bassler Gabriele | | | | |

| | | | | | |
|-----------------|---|---------------------------|--------------|-------------|----------|
| lfd. Nummer: | 971 | Fläche: in m ² | 32829 | Länge in m: | 0 |
| Bestandestyp: | 0101 Großwald/-forstfläche | | | | |
| Charakteristik: | Geschlossener Wald zwischen aufgelockertem Wald und Felsbereichen südwestlich des Petergupfes | | | | |
| | Bearbeiter: Bassler Gabriele | | | | |
| lfd. Nummer: | 972 | Fläche: in m ² | 33954 | Länge in m: | 0 |
| Bestandestyp: | 0501 Felsgebiet | | | | |
| Charakteristik: | | | | | |
| | Bearbeiter: Bassler Gabriele | | | | |
| lfd. Nummer: | 973 | Fläche: in m ² | 14851 | Länge in m: | 0 |
| Bestandestyp: | 0105 Großwald Kampfzone/Latschenbuschwald | | | | |
| Charakteristik: | | | | | |
| | Bearbeiter: Bassler Gabriele | | | | |
| lfd. Nummer: | 974 | Fläche: in m ² | 54727 | Länge in m: | 0 |
| Bestandestyp: | 0501 Felsgebiet | | | | |
| Charakteristik: | | | | | |
| | Bearbeiter: Bassler Gabriele | | | | |
| lfd. Nummer: | 975 | Fläche: in m ² | 33156 | Länge in m: | 0 |
| Bestandestyp: | 0501 Felsgebiet | | | | |
| Charakteristik: | | | | | |
| | Bearbeiter: Bassler Gabriele | | | | |
| lfd. Nummer: | 976 | Fläche: in m ² | 18475 | Länge in m: | 0 |
| Bestandestyp: | 0501 Felsgebiet | | | | |
| Charakteristik: | | | | | |
| | Bearbeiter: Bassler Gabriele | | | | |
| lfd. Nummer: | 977 | Fläche: in m ² | 78637 | Länge in m: | 0 |
| Bestandestyp: | 0101 Großwald/-forstfläche | | | | |
| Charakteristik: | Geschlossener Wald zwischen aufgelockertem Wald und Felsbereichen südwestlich des Petergupfes | | | | |
| | Bearbeiter: Bassler Gabriele | | | | |
| lfd. Nummer: | 978 | Fläche: in m ² | 43452 | Länge in m: | 0 |
| Bestandestyp: | 0101 Großwald/-forstfläche | | | | |
| Charakteristik: | Geschlossener Wald zwischen aufgelockertem Wald und Felsbereichen südwestlich des Petergupfes | | | | |
| | Bearbeiter: Bassler Gabriele | | | | |
| lfd. Nummer: | 979 | Fläche: in m ² | 47768 | Länge in m: | 0 |
| Bestandestyp: | 0501 Felsgebiet | | | | |
| Charakteristik: | | | | | |
| | Bearbeiter: Bassler Gabriele | | | | |
| lfd. Nummer: | 980 | Fläche: in m ² | 5723 | Länge in m: | 0 |
| Bestandestyp: | 0501 Felsgebiet | | | | |
| Charakteristik: | | | | | |
| | Bearbeiter: Bassler Gabriele | | | | |
| lfd. Nummer: | 981 | Fläche: in m ² | 5911 | Länge in m: | 0 |
| Bestandestyp: | 0501 Felsgebiet | | | | |
| Charakteristik: | | | | | |
| | Bearbeiter: Bassler Gabriele | | | | |
| lfd. Nummer: | 982 | Fläche: in m ² | 9013 | Länge in m: | 0 |
| Bestandestyp: | 0501 Felsgebiet | | | | |
| Charakteristik: | | | | | |
| | Bearbeiter: Bassler Gabriele | | | | |

| | | | | | |
|-----------------|--|---------------------------|------------------|-------------|----------|
| lfd. Nummer: | 983 | Fläche: in m ² | 206761 | Länge in m: | 0 |
| Bestandestyp: | 0309 Almfläche | | | | |
| Charakteristik: | Brombergalm, bewirtschaftet | | | | |
| | | Bearbeiter: | Bassler Gabriele | | |
| lfd. Nummer: | 984 | Fläche: in m ² | 2266 | Länge in m: | 0 |
| Bestandestyp: | 0105 Großwald Kampfzone/Latschenbuschwald | | | | |
| Charakteristik: | | | | | |
| | | Bearbeiter: | Bassler Gabriele | | |
| lfd. Nummer: | 985 | Fläche: in m ² | 45874 | Länge in m: | 0 |
| Bestandestyp: | 0105 Großwald Kampfzone/Latschenbuschwald | | | | |
| Charakteristik: | | | | | |
| | | Bearbeiter: | Bassler Gabriele | | |
| lfd. Nummer: | 986 | Fläche: in m ² | 27943 | Länge in m: | 0 |
| Bestandestyp: | 0501 Felsgebiet | | | | |
| Charakteristik: | | | | | |
| | | Bearbeiter: | Bassler Gabriele | | |
| lfd. Nummer: | 987 | Fläche: in m ² | 17696 | Länge in m: | 0 |
| Bestandestyp: | 0105 Großwald Kampfzone/Latschenbuschwald | | | | |
| Charakteristik: | | | | | |
| | | Bearbeiter: | Bassler Gabriele | | |
| lfd. Nummer: | 988 | Fläche: in m ² | 5721 | Länge in m: | 0 |
| Bestandestyp: | 0501 Felsgebiet | | | | |
| Charakteristik: | | | | | |
| | | Bearbeiter: | Bassler Gabriele | | |
| lfd. Nummer: | 989 | Fläche: in m ² | 24615 | Länge in m: | 0 |
| Bestandestyp: | 0101 Großwald/-forstfläche | | | | |
| Charakteristik: | Geschlossener Wald bei der Brombergalm | | | | |
| | | Bearbeiter: | Bassler Gabriele | | |
| lfd. Nummer: | 990 | Fläche: in m ² | 83341 | Länge in m: | 0 |
| Bestandestyp: | 0501 Felsgebiet | | | | |
| Charakteristik: | | | | | |
| | | Bearbeiter: | Bassler Gabriele | | |
| lfd. Nummer: | 991 | Fläche: in m ² | 19152 | Länge in m: | 0 |
| Bestandestyp: | 0105 Großwald Kampfzone/Latschenbuschwald | | | | |
| Charakteristik: | | | | | |
| | | Bearbeiter: | Bassler Gabriele | | |
| lfd. Nummer: | 992 | Fläche: in m ² | 14027 | Länge in m: | 0 |
| Bestandestyp: | 0105 Großwald Kampfzone/Latschenbuschwald | | | | |
| Charakteristik: | | | | | |
| | | Bearbeiter: | Bassler Gabriele | | |
| lfd. Nummer: | 993 | Fläche: in m ² | 19082 | Länge in m: | 0 |
| Bestandestyp: | 0504 Schutt- und Blockhalde | | | | |
| Charakteristik: | | | | | |
| | | Bearbeiter: | Bassler Gabriele | | |
| lfd. Nummer: | 994 | Fläche: in m ² | 8581 | Länge in m: | 0 |
| Bestandestyp: | 0501 Felsgebiet | | | | |
| Charakteristik: | | | | | |
| | | Bearbeiter: | Bassler Gabriele | | |

| | | | | | |
|-----------------|---|---------------------------|------------------|-------------|----------|
| lfd. Nummer: | 995 | Fläche: in m ² | 240062 | Länge in m: | 0 |
| Bestandestyp: | 0309 Almfläche | | | | |
| Charakteristik: | Grünbergalm | | | | |
| | | Bearbeiter: | Bassler Gabriele | | |
| lfd. Nummer: | 996 | Fläche: in m ² | 18427 | Länge in m: | 0 |
| Bestandestyp: | 0105 Großwald Kampfzone/Latschenbuschwald | | | | |
| Charakteristik: | | | | | |
| | | Bearbeiter: | Bassler Gabriele | | |
| lfd. Nummer: | 997 | Fläche: in m ² | 6089 | Länge in m: | 0 |
| Bestandestyp: | 0105 Großwald Kampfzone/Latschenbuschwald | | | | |
| Charakteristik: | | | | | |
| | | Bearbeiter: | Bassler Gabriele | | |
| lfd. Nummer: | 998 | Fläche: in m ² | 9152 | Länge in m: | 0 |
| Bestandestyp: | 0105 Großwald Kampfzone/Latschenbuschwald | | | | |
| Charakteristik: | | | | | |
| | | Bearbeiter: | Bassler Gabriele | | |
| lfd. Nummer: | 999 | Fläche: in m ² | 24474 | Länge in m: | 0 |
| Bestandestyp: | 0501 Felsgebiet | | | | |
| Charakteristik: | | | | | |
| | | Bearbeiter: | Bassler Gabriele | | |
| lfd. Nummer: | 1000 | Fläche: in m ² | 56071 | Länge in m: | 0 |
| Bestandestyp: | 0501 Felsgebiet | | | | |
| Charakteristik: | | | | | |
| | | Bearbeiter: | Bassler Gabriele | | |
| lfd. Nummer: | 1001 | Fläche: in m ² | 24319 | Länge in m: | 0 |
| Bestandestyp: | 0504 Schutt- und Blockhalde | | | | |
| Charakteristik: | | | | | |
| | | Bearbeiter: | Bassler Gabriele | | |
| lfd. Nummer: | 1002 | Fläche: in m ² | 83307 | Länge in m: | 0 |
| Bestandestyp: | 0101 Großwald/-forstfläche | | | | |
| Charakteristik: | Großwaldgebiet, kleinere Fläche mit geschlossenem Wald zwischen Kampfwald an der Nordseite des Toten Gebirges | | | | |
| | | Bearbeiter: | Bassler Gabriele | | |
| lfd. Nummer: | 1003 | Fläche: in m ² | 6464 | Länge in m: | 0 |
| Bestandestyp: | 0501 Felsgebiet | | | | |
| Charakteristik: | | | | | |
| | | Bearbeiter: | Bassler Gabriele | | |
| lfd. Nummer: | 1004 | Fläche: in m ² | 11235 | Länge in m: | 0 |
| Bestandestyp: | 0309 Almfläche | | | | |
| Charakteristik: | Talgraben; Wiese im geschlossenen Waldgebiet, eventuell Moor | | | | |
| | | Bearbeiter: | Bassler Gabriele | | |
| lfd. Nummer: | 1005 | Fläche: in m ² | 2699 | Länge in m: | 0 |
| Bestandestyp: | 0501 Felsgebiet | | | | |
| Charakteristik: | | | | | |
| | | Bearbeiter: | Bassler Gabriele | | |
| lfd. Nummer: | 1006 | Fläche: in m ² | 7815 | Länge in m: | 0 |
| Bestandestyp: | 0501 Felsgebiet | | | | |
| Charakteristik: | | | | | |
| | | Bearbeiter: | Bassler Gabriele | | |

| | | | | | |
|-----------------|---|---------------------------|------------------|-------------|----------|
| lfd. Nummer: | 1007 | Fläche: in m ² | 13670 | Länge in m: | 0 |
| Bestandestyp: | 0501 Felsgebiet | | | | |
| Charakteristik: | | | | | |
| | | Bearbeiter: | Bassler Gabriele | | |
| lfd. Nummer: | 1008 | Fläche: in m ² | 183944 | Länge in m: | 0 |
| Bestandestyp: | 0101 Großwald/-forstfläche | | | | |
| Charakteristik: | Großwaldgebiet, kleinere Fläche mit geschlossenem Wald zwischen Kampfwald an der Nordseite des Toten Gebirges | | | | |
| | | Bearbeiter: | Bassler Gabriele | | |
| lfd. Nummer: | 1009 | Fläche: in m ² | 3898 | Länge in m: | 0 |
| Bestandestyp: | 0309 Almfläche | | | | |
| Charakteristik: | Niedere Mittereckalm | | | | |
| | | Bearbeiter: | Bassler Gabriele | | |
| lfd. Nummer: | 1010 | Fläche: in m ² | 2998 | Länge in m: | 0 |
| Bestandestyp: | 0309 Almfläche | | | | |
| Charakteristik: | Niedere Mittereckalm, Stube | | | | |
| | | Bearbeiter: | Bassler Gabriele | | |
| lfd. Nummer: | 1011 | Fläche: in m ² | 7573 | Länge in m: | 0 |
| Bestandestyp: | 0501 Felsgebiet | | | | |
| Charakteristik: | | | | | |
| | | Bearbeiter: | Bassler Gabriele | | |
| lfd. Nummer: | 1012 | Fläche: in m ² | 3235 | Länge in m: | 0 |
| Bestandestyp: | 0105 Großwald Kampfzone/Latschenbuschwald | | | | |
| Charakteristik: | | | | | |
| | | Bearbeiter: | Bassler Gabriele | | |
| lfd. Nummer: | 1013 | Fläche: in m ² | 10549 | Länge in m: | 0 |
| Bestandestyp: | 0105 Großwald Kampfzone/Latschenbuschwald | | | | |
| Charakteristik: | | | | | |
| | | Bearbeiter: | Bassler Gabriele | | |
| lfd. Nummer: | 1014 | Fläche: in m ² | 10019 | Länge in m: | 0 |
| Bestandestyp: | 0105 Großwald Kampfzone/Latschenbuschwald | | | | |
| Charakteristik: | | | | | |
| | | Bearbeiter: | Bassler Gabriele | | |
| lfd. Nummer: | 1015 | Fläche: in m ² | 21904 | Länge in m: | 0 |
| Bestandestyp: | 0105 Großwald Kampfzone/Latschenbuschwald | | | | |
| Charakteristik: | | | | | |
| | | Bearbeiter: | Bassler Gabriele | | |
| lfd. Nummer: | 1016 | Fläche: in m ² | 8077 | Länge in m: | 0 |
| Bestandestyp: | 0105 Großwald Kampfzone/Latschenbuschwald | | | | |
| Charakteristik: | | | | | |
| | | Bearbeiter: | Bassler Gabriele | | |
| lfd. Nummer: | 1017 | Fläche: in m ² | 7159 | Länge in m: | 0 |
| Bestandestyp: | 0105 Großwald Kampfzone/Latschenbuschwald | | | | |
| Charakteristik: | | | | | |
| | | Bearbeiter: | Bassler Gabriele | | |
| lfd. Nummer: | 1018 | Fläche: in m ² | 129977 | Länge in m: | 0 |
| Bestandestyp: | 0105 Großwald Kampfzone/Latschenbuschwald | | | | |
| Charakteristik: | | | | | |
| | | Bearbeiter: | Bassler Gabriele | | |

| | | | | | |
|-----------------|--|---------------------------|---------------|-------------|----------|
| lfd. Nummer: | 1019 | Fläche: in m ² | 20410 | Länge in m: | 0 |
| Bestandestyp: | 0105 Großwald Kampfzone/Latschenbuschwald | | | | |
| Charakteristik: | | | | | |
| | Bearbeiter: Bassler Gabriele | | | | |
| lfd. Nummer: | 1020 | Fläche: in m ² | 37318 | Länge in m: | 0 |
| Bestandestyp: | 0501 Felsgebiet | | | | |
| Charakteristik: | | | | | |
| | Bearbeiter: Bassler Gabriele | | | | |
| lfd. Nummer: | 1021 | Fläche: in m ² | 23382 | Länge in m: | 0 |
| Bestandestyp: | 0501 Felsgebiet | | | | |
| Charakteristik: | | | | | |
| | Bearbeiter: Bassler Gabriele | | | | |
| lfd. Nummer: | 1022 | Fläche: in m ² | 11925 | Länge in m: | 0 |
| Bestandestyp: | 0501 Felsgebiet | | | | |
| Charakteristik: | | | | | |
| | Bearbeiter: Bassler Gabriele | | | | |
| lfd. Nummer: | 1023 | Fläche: in m ² | 9791 | Länge in m: | 0 |
| Bestandestyp: | 0105 Großwald Kampfzone/Latschenbuschwald | | | | |
| Charakteristik: | | | | | |
| | Bearbeiter: Bassler Gabriele | | | | |
| lfd. Nummer: | 1024 | Fläche: in m ² | 16927 | Länge in m: | 0 |
| Bestandestyp: | 0105 Großwald Kampfzone/Latschenbuschwald | | | | |
| Charakteristik: | | | | | |
| | Bearbeiter: Bassler Gabriele | | | | |
| lfd. Nummer: | 1025 | Fläche: in m ² | 2513 | Länge in m: | 0 |
| Bestandestyp: | 0501 Felsgebiet | | | | |
| Charakteristik: | | | | | |
| | Bearbeiter: Bassler Gabriele | | | | |
| lfd. Nummer: | 1026 | Fläche: in m ² | 5670 | Länge in m: | 0 |
| Bestandestyp: | 0105 Großwald Kampfzone/Latschenbuschwald | | | | |
| Charakteristik: | | | | | |
| | Bearbeiter: Bassler Gabriele | | | | |
| lfd. Nummer: | 1027 | Fläche: in m ² | 132833 | Länge in m: | 0 |
| Bestandestyp: | 0501 Felsgebiet | | | | |
| Charakteristik: | | | | | |
| | Bearbeiter: Bassler Gabriele | | | | |
| lfd. Nummer: | 1028 | Fläche: in m ² | 3575 | Länge in m: | 0 |
| Bestandestyp: | 0105 Großwald Kampfzone/Latschenbuschwald | | | | |
| Charakteristik: | | | | | |
| | Bearbeiter: Bassler Gabriele | | | | |
| lfd. Nummer: | 1029 | Fläche: in m ² | 103122 | Länge in m: | 0 |
| Bestandestyp: | 0105 Großwald Kampfzone/Latschenbuschwald | | | | |
| Charakteristik: | | | | | |
| | Bearbeiter: Bassler Gabriele | | | | |
| lfd. Nummer: | 1030 | Fläche: in m ² | 24563 | Länge in m: | 0 |
| Bestandestyp: | 0105 Großwald Kampfzone/Latschenbuschwald | | | | |
| Charakteristik: | | | | | |
| | Bearbeiter: Bassler Gabriele | | | | |

| | | | | | |
|-----------------|--|---------------------------|--------------|-------------|----------|
| lfd. Nummer: | 1031 | Fläche: in m ² | 38793 | Länge in m: | 0 |
| Bestandestyp: | 0105 Großwald Kampfzone/Latschenbuschwald | | | | |
| Charakteristik: | | | | | |
| | Bearbeiter: Bassler Gabriele | | | | |
| lfd. Nummer: | 1032 | Fläche: in m ² | 30287 | Länge in m: | 0 |
| Bestandestyp: | 0105 Großwald Kampfzone/Latschenbuschwald | | | | |
| Charakteristik: | | | | | |
| | Bearbeiter: Bassler Gabriele | | | | |
| lfd. Nummer: | 1033 | Fläche: in m ² | 15075 | Länge in m: | 0 |
| Bestandestyp: | 0501 Felsgebiet | | | | |
| Charakteristik: | | | | | |
| | Bearbeiter: Bassler Gabriele | | | | |
| lfd. Nummer: | 1034 | Fläche: in m ² | 14171 | Länge in m: | 0 |
| Bestandestyp: | 0105 Großwald Kampfzone/Latschenbuschwald | | | | |
| Charakteristik: | | | | | |
| | Bearbeiter: Bassler Gabriele | | | | |
| lfd. Nummer: | 1035 | Fläche: in m ² | 74461 | Länge in m: | 0 |
| Bestandestyp: | 0501 Felsgebiet | | | | |
| Charakteristik: | | | | | |
| | Bearbeiter: Bassler Gabriele | | | | |
| lfd. Nummer: | 1036 | Fläche: in m ² | 2642 | Länge in m: | 0 |
| Bestandestyp: | 0501 Felsgebiet | | | | |
| Charakteristik: | | | | | |
| | Bearbeiter: Bassler Gabriele | | | | |
| lfd. Nummer: | 1037 | Fläche: in m ² | 10596 | Länge in m: | 0 |
| Bestandestyp: | 0501 Felsgebiet | | | | |
| Charakteristik: | | | | | |
| | Bearbeiter: Bassler Gabriele | | | | |
| lfd. Nummer: | 1038 | Fläche: in m ² | 15009 | Länge in m: | 0 |
| Bestandestyp: | 0501 Felsgebiet | | | | |
| Charakteristik: | | | | | |
| | Bearbeiter: Bassler Gabriele | | | | |
| lfd. Nummer: | 1039 | Fläche: in m ² | 5711 | Länge in m: | 0 |
| Bestandestyp: | 0105 Großwald Kampfzone/Latschenbuschwald | | | | |
| Charakteristik: | | | | | |
| | Bearbeiter: Bassler Gabriele | | | | |
| lfd. Nummer: | 1040 | Fläche: in m ² | 4983 | Länge in m: | 0 |
| Bestandestyp: | 0105 Großwald Kampfzone/Latschenbuschwald | | | | |
| Charakteristik: | | | | | |
| | Bearbeiter: Bassler Gabriele | | | | |
| lfd. Nummer: | 1041 | Fläche: in m ² | 5047 | Länge in m: | 0 |
| Bestandestyp: | 0105 Großwald Kampfzone/Latschenbuschwald | | | | |
| Charakteristik: | | | | | |
| | Bearbeiter: Bassler Gabriele | | | | |
| lfd. Nummer: | 1042 | Fläche: in m ² | 4756 | Länge in m: | 0 |
| Bestandestyp: | 0105 Großwald Kampfzone/Latschenbuschwald | | | | |
| Charakteristik: | | | | | |
| | Bearbeiter: Bassler Gabriele | | | | |

| | | | | | |
|-----------------|--|---------------------------|---------------|-------------|----------|
| lfd. Nummer: | 1043 | Fläche: in m ² | 25788 | Länge in m: | 0 |
| Bestandestyp: | 0105 Großwald Kampfzone/Latschenbuschwald | | | | |
| Charakteristik: | | | | | |
| | Bearbeiter: Bassler Gabriele | | | | |
| lfd. Nummer: | 1044 | Fläche: in m ² | 30430 | Länge in m: | 0 |
| Bestandestyp: | 0105 Großwald Kampfzone/Latschenbuschwald | | | | |
| Charakteristik: | | | | | |
| | Bearbeiter: Bassler Gabriele | | | | |
| lfd. Nummer: | 1045 | Fläche: in m ² | 926247 | Länge in m: | 0 |
| Bestandestyp: | 0105 Großwald Kampfzone/Latschenbuschwald | | | | |
| Charakteristik: | | | | | |
| | Bearbeiter: Bassler Gabriele | | | | |
| lfd. Nummer: | 1046 | Fläche: in m ² | 91962 | Länge in m: | 0 |
| Bestandestyp: | 0105 Großwald Kampfzone/Latschenbuschwald | | | | |
| Charakteristik: | | | | | |
| | Bearbeiter: Bassler Gabriele | | | | |
| lfd. Nummer: | 1047 | Fläche: in m ² | 9465 | Länge in m: | 0 |
| Bestandestyp: | 0501 Felsgebiet | | | | |
| Charakteristik: | | | | | |
| | Bearbeiter: Bassler Gabriele | | | | |
| lfd. Nummer: | 1048 | Fläche: in m ² | 8796 | Länge in m: | 0 |
| Bestandestyp: | 0105 Großwald Kampfzone/Latschenbuschwald | | | | |
| Charakteristik: | Großwaldgebiet am Südhang des Eibensees zum Offenseetal hin, nach Süden exponiert, steil, entlang von Bächen kein geschlossener Wald, v. a. Fichten und Buchen | | | | |
| | Bearbeiter: Bassler Gabriele | | | | |
| lfd. Nummer: | 1049 | Fläche: in m ² | 108823 | Länge in m: | 0 |
| Bestandestyp: | 0101 Großwald/-forstfläche | | | | |
| Charakteristik: | Geschlossener Wald bei der Vorderen Gimbachalm unterhalb von Felsgebiet, ostexponiert, steil | | | | |
| | Bearbeiter: Bassler Gabriele | | | | |
| lfd. Nummer: | 1050 | Fläche: in m ² | 11098 | Länge in m: | 0 |
| Bestandestyp: | 0309 Almfläche | | | | |
| Charakteristik: | Vordere Gimbachalm, bewirtschaftet | | | | |
| | Bearbeiter: Bassler Gabriele | | | | |
| lfd. Nummer: | 1051 | Fläche: in m ² | 26747 | Länge in m: | 0 |
| Bestandestyp: | 0501 Felsgebiet | | | | |
| Charakteristik: | | | | | |
| | Bearbeiter: Bassler Gabriele | | | | |
| lfd. Nummer: | 1052 | Fläche: in m ² | 207705 | Länge in m: | 0 |
| Bestandestyp: | 0501 Felsgebiet | | | | |
| Charakteristik: | | | | | |
| | Bearbeiter: Bassler Gabriele | | | | |
| lfd. Nummer: | 1053 | Fläche: in m ² | 116815 | Länge in m: | 0 |
| Bestandestyp: | 0501 Felsgebiet | | | | |
| Charakteristik: | | | | | |
| | Bearbeiter: Bassler Gabriele | | | | |

| | | | | | |
|-----------------|--|---------------------------|----------------|-------------|----------|
| lfd. Nummer: | 1054 | Fläche: in m ² | 2664460 | Länge in m: | 0 |
| Bestandestyp: | 0401 Stehendes Gewässer | | | | |
| Charakteristik: | Traunsee: tiefster und zweitgrößter See des Salzkammergutes (191 m tief), Westufer: steil beim Abfall des Gr. Sonnsteins, Ufer durch Straße und Bahn beeinträchtigt; Trauneck: naturfern; Ufer in Rindbach: Erholungsnutzung, eher naturfern; Ostufer beim Spitzlstein: steil, natürlich; Bis zum Jahr 2005 Probleme mit Verschlammung durch Einleiten von Abwässern aus der Sodaproduktion. ansonsten gute Wasserqualität, relativ niedrige Wassertemperatur. | | | | |
| | Bearbeiter: Bassler Gabriele | | | | |
| lfd. Nummer: | 1055 | Fläche: in m ² | 280 | Länge in m: | 0 |
| Bestandestyp: | 0202 Uferbegleitgehölz | | | | |
| Charakteristik: | flächiges strauchförmiges Uferbegleitgehölz im Mündungsbereich der Traun bzw. beim Traunsee, verschiedene Salix-Arten | | | | |
| | Bearbeiter: Bassler Gabriele | | | | |
| lfd. Nummer: | 1056 | Fläche: in m ² | 476366 | Länge in m: | 0 |
| Bestandestyp: | 0103 Laub-Nadel-Mischwald/Laub-Nadelholz-Mischforst | | | | |
| Charakteristik: | | | | | |
| | Bearbeiter: Bassler Gabriele | | | | |
| lfd. Nummer: | 1057 | Fläche: in m ² | 1264525 | Länge in m: | 0 |
| Bestandestyp: | 0105 Großwald Kampfzone/Latschenbuschwald | | | | |
| Charakteristik: | lückiger Waldstandort mit reichlich Felsrasen aufgrund des steilen Geländes bis fast ins Tal herunterreichend | | | | |
| | Bearbeiter: Bassler Gabriele | | | | |
| lfd. Nummer: | 1058 | Fläche: in m ² | 1367155 | Länge in m: | 0 |
| Bestandestyp: | 0101 Großwald/-forstfläche | | | | |
| Charakteristik: | Großwaldgebiet nordwestlich des Trauntales, teilweise forstwirtschaftlich genutzt, in den steilen Bereichen in lückige Waldstandorte übergehend | | | | |
| | Bearbeiter: Bassler Gabriele | | | | |
| lfd. Nummer: | 1059 | Fläche: in m ² | 4456561 | Länge in m: | 0 |
| Bestandestyp: | 0101 Großwald/-forstfläche | | | | |
| Charakteristik: | Großwaldgebiet, nordwestlich des Trauntales bei Langwies, größtenteils teil und nach Südosten exponiert, Bereich des Grasberggufes flacher, forstwirtschaftlich genutzt | | | | |
| | Bearbeiter: Bassler Gabriele | | | | |
| lfd. Nummer: | 1060 | Fläche: in m ² | 394709 | Länge in m: | 0 |
| Bestandestyp: | 0104 Laubwald/Laubholzforst | | | | |
| Charakteristik: | | | | | |
| | Bearbeiter: Bassler Gabriele | | | | |
| lfd. Nummer: | 1061 | Fläche: in m ² | 7755549 | Länge in m: | 0 |
| Bestandestyp: | 0101 Großwald/-forstfläche | | | | |
| Charakteristik: | Großwaldgebiet nördlich des Langbathtales an der nördlichen Gemeindegrenze, größtenteils südexponiert, teilweise steil, dort höherer Laubholzanteil, flachere Bereiche forstwirtschaftlich genutzt | | | | |
| | Bearbeiter: Bassler Gabriele | | | | |
| lfd. Nummer: | 1062 | Fläche: in m ² | 170279 | Länge in m: | 0 |
| Bestandestyp: | 0103 Laub-Nadel-Mischwald/Laub-Nadelholz-Mischforst | | | | |
| Charakteristik: | Großwaldgebiet nördlich des Langbathtales, nach Süden exponiert, teilweise sehr steil, dort naturnaher Wald mit größerem Laubholzanteil, weniger steile Bereiche forstwirtschaftlich genutzt | | | | |
| | Bearbeiter: Bassler Gabriele | | | | |
| lfd. Nummer: | 1063 | Fläche: in m ² | 205429 | Länge in m: | 0 |
| Bestandestyp: | 0305 Sukzessionsfläche auf ehemaligen Abbauflächen geogener Rohstoffe | | | | |
| Charakteristik: | seit einigen Jahren nicht mehr genutzter Abbau der Gmunder Zementwerke | | | | |
| | Bearbeiter: Bassler Gabriele | | | | |

| | | | | | |
|-----------------|--|---------------------------|----------------|-------------|----------|
| lfd. Nummer: | 1064 | Fläche: in m ² | 3917 | Länge in m: | 0 |
| Bestandestyp: | 0105 Großwald Kampfzone/Latschenbuschwald | | | | |
| Charakteristik: | | | | | |
| | Bearbeiter: Bassler Gabriele | | | | |
| lfd. Nummer: | 1065 | Fläche: in m ² | 178317 | Länge in m: | 0 |
| Bestandestyp: | 0103 Laub-Nadel-Mischwald/Laub-Nadelholz-Mischforst | | | | |
| Charakteristik: | | | | | |
| | Bearbeiter: Bassler Gabriele | | | | |
| lfd. Nummer: | 1066 | Fläche: in m ² | 282544 | Länge in m: | 0 |
| Bestandestyp: | 0101 Großwald/-forstfläche | | | | |
| Charakteristik: | Geschlossener Wald bei der Hiasalm, südexponiert | | | | |
| | Bearbeiter: Bassler Gabriele | | | | |
| lfd. Nummer: | 1067 | Fläche: in m ² | 8437 | Länge in m: | 0 |
| Bestandestyp: | 0103 Laub-Nadel-Mischwald/Laub-Nadelholz-Mischforst | | | | |
| Charakteristik: | | | | | |
| | Bearbeiter: Bassler Gabriele | | | | |
| lfd. Nummer: | 1068 | Fläche: in m ² | 345830 | Länge in m: | 0 |
| Bestandestyp: | 0103 Laub-Nadel-Mischwald/Laub-Nadelholz-Mischforst | | | | |
| Charakteristik: | | | | | |
| | Bearbeiter: Bassler Gabriele | | | | |
| lfd. Nummer: | 1069 | Fläche: in m ² | 345686 | Länge in m: | 0 |
| Bestandestyp: | 0102 Nadelwald/Nadelholzforst | | | | |
| Charakteristik: | | | | | |
| | Bearbeiter: Bassler Gabriele | | | | |
| lfd. Nummer: | 1070 | Fläche: in m ² | 3097 | Länge in m: | 0 |
| Bestandestyp: | 0501 Felsgebiet | | | | |
| Charakteristik: | | | | | |
| | Bearbeiter: Bassler Gabriele | | | | |
| lfd. Nummer: | 1071 | Fläche: in m ² | 1216 | Länge in m: | 0 |
| Bestandestyp: | 0501 Felsgebiet | | | | |
| Charakteristik: | | | | | |
| | Bearbeiter: Bassler Gabriele | | | | |
| lfd. Nummer: | 1072 | Fläche: in m ² | 1321529 | Länge in m: | 0 |
| Bestandestyp: | 0101 Großwald/-forstfläche | | | | |
| Charakteristik: | Großwaldgebiet, kleinere Fläche mit geschlossenem Wald südöstlich vom Offensee | | | | |
| | Bearbeiter: Bassler Gabriele | | | | |
| lfd. Nummer: | 1073 | Fläche: in m ² | 1428066 | Länge in m: | 0 |
| Bestandestyp: | 0103 Laub-Nadel-Mischwald/Laub-Nadelholz-Mischforst | | | | |
| Charakteristik: | | | | | |
| | Bearbeiter: Bassler Gabriele | | | | |
| lfd. Nummer: | 1074 | Fläche: in m ² | 7936 | Länge in m: | 0 |
| Bestandestyp: | 0105 Großwald Kampfzone/Latschenbuschwald | | | | |
| Charakteristik: | | | | | |
| | Bearbeiter: Bassler Gabriele | | | | |
| lfd. Nummer: | 1075 | Fläche: in m ² | 10342 | Länge in m: | 0 |
| Bestandestyp: | 0105 Großwald Kampfzone/Latschenbuschwald | | | | |
| Charakteristik: | | | | | |
| | Bearbeiter: Bassler Gabriele | | | | |

| | | | | | |
|-----------------|---|---------------------------|----------------|-------------|----------|
| lfd. Nummer: | 1076 | Fläche: in m ² | 584538 | Länge in m: | 0 |
| Bestandestyp: | 0101 Großwald/-forstfläche | | | | |
| Charakteristik: | Großwaldgebiet östlich des Trauntales an der südlichen Gemeindegrenze, stark reliefiert mit felsigen Bereichen verzahnt | | | | |
| | Bearbeiter: Bassler Gabriele | | | | |
| lfd. Nummer: | 1077 | Fläche: in m ² | 3245536 | Länge in m: | 0 |
| Bestandestyp: | 0103 Laub-Nadel-Mischwald/Laub-Nadelholz-Mischforst | | | | |
| Charakteristik: | | | | | |
| | Bearbeiter: Bassler Gabriele | | | | |
| lfd. Nummer: | 1078 | Fläche: in m ² | 87044 | Länge in m: | 0 |
| Bestandestyp: | 0504 Schutt- und Blockhalde | | | | |
| Charakteristik: | | | | | |
| | Bearbeiter: Bassler Gabriele | | | | |
| lfd. Nummer: | 1079 | Fläche: in m ² | 1026833 | Länge in m: | 0 |
| Bestandestyp: | 0101 Großwald/-forstfläche | | | | |
| Charakteristik: | Großwaldgebiet südlich des Offensees, teilweise sehr steil; untere, flachere Bereiche forstwirtschaftlich genutzt | | | | |
| | Bearbeiter: Bassler Gabriele | | | | |
| lfd. Nummer: | 1080 | Fläche: in m ² | 61623 | Länge in m: | 0 |
| Bestandestyp: | 0105 Großwald Kampfzone/Latschenbuschwald | | | | |
| Charakteristik: | | | | | |
| | Bearbeiter: Bassler Gabriele | | | | |
| lfd. Nummer: | 1081 | Fläche: in m ² | 8619 | Länge in m: | 0 |
| Bestandestyp: | 0105 Großwald Kampfzone/Latschenbuschwald | | | | |
| Charakteristik: | | | | | |
| | Bearbeiter: Bassler Gabriele | | | | |
| lfd. Nummer: | 1082 | Fläche: in m ² | 4202 | Länge in m: | 0 |
| Bestandestyp: | 0105 Großwald Kampfzone/Latschenbuschwald | | | | |
| Charakteristik: | | | | | |
| | Bearbeiter: Bassler Gabriele | | | | |
| lfd. Nummer: | 1083 | Fläche: in m ² | 12651 | Länge in m: | 0 |
| Bestandestyp: | 0105 Großwald Kampfzone/Latschenbuschwald | | | | |
| Charakteristik: | | | | | |
| | Bearbeiter: Bassler Gabriele | | | | |
| lfd. Nummer: | 1084 | Fläche: in m ² | 485533 | Länge in m: | 0 |
| Bestandestyp: | 0101 Großwald/-forstfläche | | | | |
| Charakteristik: | Großwaldbereich bei der Hiaslalm, südeponiert in Richtung Offenseetal | | | | |
| | Bearbeiter: Bassler Gabriele | | | | |
| lfd. Nummer: | 1085 | Fläche: in m ² | 919758 | Länge in m: | 0 |
| Bestandestyp: | 0103 Laub-Nadel-Mischwald/Laub-Nadelholz-Mischforst | | | | |
| Charakteristik: | | | | | |
| | Bearbeiter: Bassler Gabriele | | | | |
| lfd. Nummer: | 1086 | Fläche: in m ² | 1148867 | Länge in m: | 0 |
| Bestandestyp: | 0105 Großwald Kampfzone/Latschenbuschwald | | | | |
| Charakteristik: | | | | | |
| | Bearbeiter: Bassler Gabriele | | | | |
| lfd. Nummer: | 1087 | Fläche: in m ² | 27835 | Länge in m: | 0 |
| Bestandestyp: | 0501 Felsgebiet | | | | |
| Charakteristik: | | | | | |
| | Bearbeiter: Bassler Gabriele | | | | |

| | | | | | |
|-----------------|---|---------------------------|----------------|-------------|-------------|
| lfd. Nummer: | 1088 | Fläche: in m ² | 35438 | Länge in m: | 0 |
| Bestandestyp: | 0105 Großwald Kampfzone/Latschenbuschwald | | | | |
| Charakteristik: | | | | | |
| | Bearbeiter: Bassler Gabriele | | | | |
| lfd. Nummer: | 1089 | Fläche: in m ² | 1651992 | Länge in m: | 0 |
| Bestandestyp: | 0105 Großwald Kampfzone/Latschenbuschwald | | | | |
| Charakteristik: | | | | | |
| | Bearbeiter: Bassler Gabriele | | | | |
| lfd. Nummer: | 1090 | Fläche: in m ² | 18164 | Länge in m: | 0 |
| Bestandestyp: | 0101 Großwald/-forstfläche | | | | |
| Charakteristik: | Großwaldgebiet nördlich des Offenseetales, südexponiert | | | | |
| | Bearbeiter: Bassler Gabriele | | | | |
| lfd. Nummer: | 1091 | Fläche: in m ² | 853865 | Länge in m: | 0 |
| Bestandestyp: | 0103 Laub-Nadel-Mischwald/Laub-Nadelholz-Mischforst | | | | |
| Charakteristik: | | | | | |
| | Bearbeiter: Bassler Gabriele | | | | |
| lfd. Nummer: | 1092 | Fläche: in m ² | 129294 | Länge in m: | 0 |
| Bestandestyp: | 0102 Nadelwald/Nadelholzforst | | | | |
| Charakteristik: | | | | | |
| | Bearbeiter: Bassler Gabriele | | | | |
| lfd. Nummer: | 1093 | Fläche: in m ² | 1917 | Länge in m: | 0 |
| Bestandestyp: | 0102 Nadelwald/Nadelholzforst | | | | |
| Charakteristik: | | | | | |
| | Bearbeiter: Bassler Gabriele | | | | |
| lfd. Nummer: | 1094 | Fläche: in m ² | 3434 | Länge in m: | 0 |
| Bestandestyp: | 0105 Großwald Kampfzone/Latschenbuschwald | | | | |
| Charakteristik: | | | | | |
| | Bearbeiter: Bassler Gabriele | | | | |
| lfd. Nummer: | 1095 | Fläche: in m ² | 21495 | Länge in m: | 0 |
| Bestandestyp: | 0103 Laub-Nadel-Mischwald/Laub-Nadelholz-Mischforst | | | | |
| Charakteristik: | | | | | |
| | Bearbeiter: Bassler Gabriele | | | | |
| lfd. Nummer: | 1096 | Fläche: in m ² | 2563880 | Länge in m: | 0 |
| Bestandestyp: | 0103 Laub-Nadel-Mischwald/Laub-Nadelholz-Mischforst | | | | |
| Charakteristik: | | | | | |
| | Bearbeiter: Bassler Gabriele | | | | |
| lfd. Nummer: | 1097 | Fläche: in m ² | 5824 | Länge in m: | 0 |
| Bestandestyp: | 0102 Nadelwald/Nadelholzforst | | | | |
| Charakteristik: | | | | | |
| | Bearbeiter: Bassler Gabriele | | | | |
| lfd. Nummer: | 1098 | Fläche: in m ² | 13841 | Länge in m: | 1556 |
| Bestandestyp: | 0402 Fließendes Gewässer | | | | |
| Charakteristik: | Langbathbach im Ortsgebiet von Ebensee; Gnr. 90; Trapezprofil aus verfugten Blocksteinen, ca. 8 m breit | | | | |
| | Bearbeiter: Bassler Gabriele | | | | |
| lfd. Nummer: | 1099 | Fläche: in m ² | 1595 | Länge in m: | 285 |
| Bestandestyp: | 0402 Fließendes Gewässer | | | | |
| Charakteristik: | Gnr. 122; Langbathbach auf Freifläche, beidseitiges Uferbegleitgehölz, naturnahe Ufer, Totholz, ca. 7 m breit | | | | |
| | Bearbeiter: Bassler Gabriele | | | | |

| | | | | | |
|-----------------|---|---------------------------|----------------|-------------|-------------|
| lfd. Nummer: | 1100 | Fläche: in m ² | 29281 | Länge in m: | 1810 |
| Bestandestyp: | 0402 Fließendes Gewässer | | | | |
| Charakteristik: | Gnr. 112; Langbathbach unterhalb des Langbathsees, Sohle aus Schotter und Blöcken, gestreckter Flusslauf, Uferbefestigung bei Brücke, 10 m breit | | | | |
| | Bearbeiter: Bassler Gabriele | | | | |
| lfd. Nummer: | 1101 | Fläche: in m ² | 11394 | Länge in m: | 885 |
| Bestandestyp: | 0402 Fließendes Gewässer | | | | |
| Charakteristik: | Gnr. 22; Rindbach oberhalb der gleichnamigen Ortschaft; gestreckter Flusslauf, Ufer außer bei Straße weitgehend natürlich, Sohlschwellen (0,5 m) | | | | |
| | Bearbeiter: Bassler Gabriele | | | | |
| lfd. Nummer: | 1102 | Fläche: in m ² | 12464 | Länge in m: | 1252 |
| Bestandestyp: | 0402 Fließendes Gewässer | | | | |
| Charakteristik: | Gnr. 21; Rindbach, Gewässerabschnitt in der Ortschaft; 12 m breites Bachbett, Sohle aus Schotter und Kies; Ufer: verfugte Steinschichtung | | | | |
| | Bearbeiter: Bassler Gabriele | | | | |
| lfd. Nummer: | 1103 | Fläche: in m ² | 3671 | Länge in m: | 361 |
| Bestandestyp: | 0402 Fließendes Gewässer | | | | |
| Charakteristik: | Gnr. 19; Rindbach, südlicher Abschnitt; Ufer: verfugte Blockschichtung, Trapezprofil, Bachbett: Kies und Schotter, naturfern, südlichster Abschnitt mit Uferbegleitgehölzen | | | | |
| | Bearbeiter: Bassler Gabriele | | | | |
| lfd. Nummer: | 1104 | Fläche: in m ² | 9504 | Länge in m: | 0 |
| Bestandestyp: | 0602 Abbauflächen geogener Rohstoffe mit aktueller betrieblicher Nutzung | | | | |
| Charakteristik: | | | | | |
| | Bearbeiter: Bassler Gabriele | | | | |
| lfd. Nummer: | 1105 | Fläche: in m ² | 3578 | Länge in m: | 0 |
| Bestandestyp: | 0103 Laub-Nadel-Mischwald/Laub-Nadelholz-Mischforst | | | | |
| Charakteristik: | | | | | |
| | Bearbeiter: Bassler Gabriele | | | | |
| lfd. Nummer: | 1106 | Fläche: in m ² | 199118 | Länge in m: | 0 |
| Bestandestyp: | 0102 Nadelwald/Nadelholzforst | | | | |
| Charakteristik: | | | | | |
| | Bearbeiter: Bassler Gabriele | | | | |
| lfd. Nummer: | 1107 | Fläche: in m ² | 2938915 | Länge in m: | 0 |
| Bestandestyp: | 0103 Laub-Nadel-Mischwald/Laub-Nadelholz-Mischforst | | | | |
| Charakteristik: | | | | | |
| | Bearbeiter: Bassler Gabriele | | | | |
| lfd. Nummer: | 1108 | Fläche: in m ² | 639 | Länge in m: | 151 |
| Bestandestyp: | 0402 Fließendes Gewässer | | | | |
| Charakteristik: | Gnr. 4; Kesselbach knapp vor der Mündung in die Traun; Sohle und Ufer: verfugte Blockschichtung, mehrere Meter hohe Sohlstufen, Sohle teilweise Fels | | | | |
| | Bearbeiter: Bassler Gabriele | | | | |
| lfd. Nummer: | 1109 | Fläche: in m ² | 344805 | Länge in m: | 0 |
| Bestandestyp: | 0102 Nadelwald/Nadelholzforst | | | | |
| Charakteristik: | | | | | |
| | Bearbeiter: Bassler Gabriele | | | | |
| lfd. Nummer: | 1110 | Fläche: in m ² | 201453 | Länge in m: | 0 |
| Bestandestyp: | 0103 Laub-Nadel-Mischwald/Laub-Nadelholz-Mischforst | | | | |
| Charakteristik: | | | | | |
| | Bearbeiter: Bassler Gabriele | | | | |

| | | | | | |
|-----------------|--|---------------------------|--------------|-------------|-------------|
| lfd. Nummer: | 1111 | Fläche: in m ² | 10714 | Länge in m: | 0 |
| Bestandestyp: | 0103 Laub-Nadel-Mischwald/Laub-Nadelholz-Mischforst | | | | |
| Charakteristik: | | | | | |
| | Bearbeiter: Bassler Gabriele | | | | |
| lfd. Nummer: | 1112 | Fläche: in m ² | 32362 | Länge in m: | 0 |
| Bestandestyp: | 0103 Laub-Nadel-Mischwald/Laub-Nadelholz-Mischforst | | | | |
| Charakteristik: | | | | | |
| | Bearbeiter: Bassler Gabriele | | | | |
| lfd. Nummer: | 1113 | Fläche: in m ² | 7912 | Länge in m: | 569 |
| Bestandestyp: | 0402 Fließendes Gewässer | | | | |
| Charakteristik: | Gnr. 32 Grieseneckbach, Abschnitt vor der Mündung in den Offenseebach, gestreckter Flusslauf, schottriges Substrat, weitgehend natürliche Ufer | | | | |
| | Bearbeiter: Bassler Gabriele | | | | |
| lfd. Nummer: | 1114 | Fläche: in m ² | 3106 | Länge in m: | 223 |
| Bestandestyp: | 0402 Fließendes Gewässer | | | | |
| Charakteristik: | Gnr. 46; Offenseebach vor der Mündung in den Frauenweißenbach; Schluchtstrecke, oberhalb der Schlucht Geschiebesperre, Kolke, Bach ohne Ufer 0,75 bis 2 m breit, hohe Fließgeschwindigkeit, Sohle: Fels | | | | |
| | Bearbeiter: Bassler Gabriele | | | | |
| lfd. Nummer: | 1115 | Fläche: in m ² | 88748 | Länge in m: | 5384 |
| Bestandestyp: | 0402 Fließendes Gewässer | | | | |
| Charakteristik: | Gnr. 44: Offenseebach, gewundener Flusslauf, 8 m breit wasserführend, Sohlstufen 1 m hoch, Hangrutsche am Prallhang, Sand- und Schotterbänke, Totholz | | | | |
| | Bearbeiter: Bassler Gabriele | | | | |
| lfd. Nummer: | 1116 | Fläche: in m ² | 51766 | Länge in m: | 3073 |
| Bestandestyp: | 0402 Fließendes Gewässer | | | | |
| Charakteristik: | Gnr. 113; Frauenweißenbach, Bachbett; Kies und Schotter, Uferbefestigung entlang der Straße, Schotterbänke; Kraftwerk beim Zusammenfluss mit dem Offenseebach, gestreckter bis leicht gewundener Flusslauf | | | | |
| | Bearbeiter: Bassler Gabriele | | | | |
| lfd. Nummer: | 1117 | Fläche: in m ² | 5944 | Länge in m: | 273 |
| Bestandestyp: | 0402 Fließendes Gewässer | | | | |
| Charakteristik: | Fließgewässer im Großwaldgebiet | | | | |
| | Bearbeiter: Bassler Gabriele | | | | |
| lfd. Nummer: | 1118 | Fläche: in m ² | 27781 | Länge in m: | 1853 |
| Bestandestyp: | 0402 Fließendes Gewässer | | | | |
| Charakteristik: | Gnr. 48; Gimbach, Sohle aus Schotter und Kies, Kiesbänke, Geschiebesperren, Hangrutsche am linken Ufer, rechtes Ufer immer wieder mit Blocksteinen gesichert | | | | |
| | Bearbeiter: Bassler Gabriele | | | | |
| lfd. Nummer: | 1119 | Fläche: in m ² | 33707 | Länge in m: | 2916 |
| Bestandestyp: | 0402 Fließendes Gewässer | | | | |
| Charakteristik: | Gnr. 96; Langbathbach oberhalb dem Ortsgebiet von Ebensee; 8 m breit Wasserführung, Kette von Sohlstufen aus verfugten Blocksteinen, Sohle: Schotter, Kies und Blöcke; Kiesbänke, Ufer straßenseitig und im Bereich der Sohlstufen mit verfugter Blockschichtung befestigt | | | | |
| | Bearbeiter: Bassler Gabriele | | | | |
| lfd. Nummer: | 1120 | Fläche: in m ² | 40252 | Länge in m: | 0 |
| Bestandestyp: | 0504 Schutt- und Blockhalde | | | | |
| Charakteristik: | | | | | |
| | Bearbeiter: Bassler Gabriele | | | | |

| | | | | | |
|-----------------|---|---------------------------|-----------------|-------------|-------------|
| lfd. Nummer: | 1121 | Fläche: in m ² | 21341534 | Länge in m: | 0 |
| Bestandestyp: | 0101 Großwald/-forstfläche | | | | |
| Charakteristik: | Großwaldgebiet südlich des Offenbachtals bis zum Toten Gebirge im Süden, Gimbachtal, und Nordwesthang des Petergupf, Fichten-Tannen-Buchenwald, in höheren Bereichen mehr Fichte, teilweise mit Felsen durchzogen; Bereich in der Nähe des Trauntales, der Mittereckalm und westlich des Offensees forstwirtschaftlich genutzt, im Süden Verzahnung mit Kampfwaldzone | | | | |
| | Bearbeiter: Bassler Gabriele | | | | |
| lfd. Nummer: | 1122 | Fläche: in m ² | 43471737 | Länge in m: | 0 |
| Bestandestyp: | 0101 Großwald/-forstfläche | | | | |
| Charakteristik: | Großwaldgebiet östlich von Rindbach, im Süden bis zum Offenseetal; im Bereich des Traunsees steiler Abfall in Richtung Westen, Großteil intensiv forstwirtschaftlich genutzt, viele Forststraßen und Waldschläge, Fichten-Tannen-Buchenwald mit wenig Tanne, Fichte forstwirtschaftlich gefördert, am Eibenberg Übergang in lockere Waldstandorte und Latschengebüsch | | | | |
| | Bearbeiter: Bassler Gabriele | | | | |
| lfd. Nummer: | 1123 | Fläche: in m ² | 69580 | Länge in m: | 0 |
| Bestandestyp: | 0501 Felsgebiet | | | | |
| Charakteristik: | | | | | |
| | Bearbeiter: Bassler Gabriele | | | | |
| lfd. Nummer: | 1125 | Fläche: in m ² | 9624121 | Länge in m: | 0 |
| Bestandestyp: | 0101 Großwald/-forstfläche | | | | |
| Charakteristik: | Großwaldgebiet südlich des Langbathtales, großteils nach Norden exponiert und steil, mit Felsen durchzogen, weniger steile Bereiche forstwirtschaftlich genutzt | | | | |
| | Bearbeiter: Bassler Gabriele | | | | |
| lfd. Nummer: | 1126 | Fläche: in m ² | 16846551 | Länge in m: | 0 |
| Bestandestyp: | 0105 Großwald Kampfzone/Latschenbuschwald | | | | |
| Charakteristik: | | | | | |
| | Bearbeiter: Bassler Gabriele | | | | |
| lfd. Nummer: | 1127 | Fläche: in m ² | 5492 | Länge in m: | 324 |
| Bestandestyp: | 0104 Laubwald/Laubholzforst | | | | |
| Charakteristik: | | | | | |
| | Bearbeiter: Bassler Gabriele | | | | |
| lfd. Nummer: | 1128 | Fläche: in m ² | 3695 | Länge in m: | 311 |
| Bestandestyp: | 0104 Laubwald/Laubholzforst | | | | |
| Charakteristik: | | | | | |
| | Bearbeiter: Bassler Gabriele | | | | |
| lfd. Nummer: | 1129 | Fläche: in m ² | 15807 | Länge in m: | 676 |
| Bestandestyp: | 0104 Laubwald/Laubholzforst | | | | |
| Charakteristik: | | | | | |
| | Bearbeiter: Bassler Gabriele | | | | |
| lfd. Nummer: | 1130 | Fläche: in m ² | 25518 | Länge in m: | 1017 |
| Bestandestyp: | 0103 Laub-Nadel-Mischwald/Laub-Nadelholz-Mischforst | | | | |
| Charakteristik: | | | | | |
| | Bearbeiter: Bassler Gabriele | | | | |
| lfd. Nummer: | 1131 | Fläche: in m ² | 12449 | Länge in m: | 0 |
| Bestandestyp: | 0104 Laubwald/Laubholzforst | | | | |
| Charakteristik: | | | | | |
| | Bearbeiter: Bassler Gabriele | | | | |
| lfd. Nummer: | 1132 | Fläche: in m ² | 26160 | Länge in m: | 936 |
| Bestandestyp: | 0104 Laubwald/Laubholzforst | | | | |
| Charakteristik: | | | | | |
| | Bearbeiter: Bassler Gabriele | | | | |

| | | | | | |
|-----------------|---|---------------------------|---------------|-------------|--------------|
| lfd. Nummer: | 1133 | Fläche: in m ² | 11035 | Länge in m: | 579 |
| Bestandestyp: | 0104 Laubwald/Laubholzforst | | | | |
| Charakteristik: | Bearbeiter: Bassler Gabriele | | | | |
| lfd. Nummer: | 1134 | Fläche: in m ² | 119605 | Länge in m: | 0 |
| Bestandestyp: | 0103 Laub-Nadel-Mischwald/Laub-Nadelholz-Mischforst | | | | |
| Charakteristik: | Bearbeiter: Bassler Gabriele | | | | |
| lfd. Nummer: | 1135 | Fläche: in m ² | 60131 | Länge in m: | 0 |
| Bestandestyp: | 0103 Laub-Nadel-Mischwald/Laub-Nadelholz-Mischforst | | | | |
| Charakteristik: | Bearbeiter: Bassler Gabriele | | | | |
| lfd. Nummer: | 1136 | Fläche: in m ² | 17480 | Länge in m: | 536 |
| Bestandestyp: | 0104 Laubwald/Laubholzforst | | | | |
| Charakteristik: | Bearbeiter: Bassler Gabriele | | | | |
| lfd. Nummer: | 1137 | Fläche: in m ² | 11392 | Länge in m: | 718 |
| Bestandestyp: | 0104 Laubwald/Laubholzforst | | | | |
| Charakteristik: | Bearbeiter: Bassler Gabriele | | | | |
| lfd. Nummer: | 1138 | Fläche: in m ² | 88801 | Länge in m: | 0 |
| Bestandestyp: | 0103 Laub-Nadel-Mischwald/Laub-Nadelholz-Mischforst | | | | |
| Charakteristik: | Bearbeiter: Bassler Gabriele | | | | |
| lfd. Nummer: | 1139 | Fläche: in m ² | 31962 | Länge in m: | 0 |
| Bestandestyp: | 0103 Laub-Nadel-Mischwald/Laub-Nadelholz-Mischforst | | | | |
| Charakteristik: | Bearbeiter: Bassler Gabriele | | | | |
| lfd. Nummer: | 1140 | Fläche: in m ² | 9505 | Länge in m: | 0 |
| Bestandestyp: | 0103 Laub-Nadel-Mischwald/Laub-Nadelholz-Mischforst | | | | |
| Charakteristik: | Bearbeiter: Bassler Gabriele | | | | |
| lfd. Nummer: | 1141 | Fläche: in m ² | 61824 | Länge in m: | 0 |
| Bestandestyp: | 0104 Laubwald/Laubholzforst | | | | |
| Charakteristik: | Bearbeiter: Bassler Gabriele | | | | |
| lfd. Nummer: | 1142 | Fläche: in m ² | 496726 | Länge in m: | 11875 |
| Bestandestyp: | 0402 Fließendes Gewässer | | | | |
| Charakteristik: | Traun; beidseitig Ufersicherung aus Blockwurf, geringe Breitenvarianz, teilweise Buchten mit Flachwasserbereichen bzw. Sandbänken bei geringer Wasserführung, fast durchgehend zumindest schmale Uferbegleitgehölze, Sicherung der Prallhänge teilweise durch Buhnen. s. Gnr. 1 | | | | |
| | Bearbeiter: Bassler Gabriele | | | | |
| lfd. Nummer: | 1150 | Fläche: in m ² | 431 | Länge in m: | 0 |
| Bestandestyp: | 030801 Trocken-, Halbtrockenrasen und Grusfluren einschließlich der bodensauren Halbtrockenrasen und (Silikat-)Grusfluren | | | | |
| Charakteristik: | Relativ magere Böschung auf Kalkschotter, südexponiert, Daucus carota häufig, Arrhenatherum elatius häufig, Centaurea jacea agg., Bromus erectus häufig, Sedum acre, Potentilla sp., Salvia pratensis, Trisetum flavescens, Verbascum cf. nigrum, Thymus pulegioides, Carex caryophylla, Origanum vulgare, Pastinaca sativa | | | | |
| | Bearbeiter: Bassler Gabriele | | | | |

| | | | | | |
|-----------------|---|---------------------------|----------------|-------------|-------------|
| lfd. Nummer: | 1151 | Fläche: in m ² | 2229 | Länge in m: | 0 |
| Bestandestyp: | 0104 Laubwald/Laubholzforst | | | | |
| Charakteristik: | | | | | |
| | Bearbeiter: Bassler Gabriele | | | | |
| lfd. Nummer: | 1154 | Fläche: in m ² | 1087718 | Länge in m: | 0 |
| Bestandestyp: | 0102 Nadelwald/Nadelholzforst | | | | |
| Charakteristik: | | | | | |
| | Bearbeiter: Bassler Gabriele | | | | |
| lfd. Nummer: | 1155 | Fläche: in m ² | 12213 | Länge in m: | 1480 |
| Bestandestyp: | 0103 Laub-Nadel-Mischwald/Laub-Nadelholz-Mischforst | | | | |
| Charakteristik: | | | | | |
| | Bearbeiter: Bassler Gabriele | | | | |
| lfd. Nummer: | 1156 | Fläche: in m ² | 23867 | Länge in m: | 0 |
| Bestandestyp: | 0103 Laub-Nadel-Mischwald/Laub-Nadelholz-Mischforst | | | | |
| Charakteristik: | | | | | |
| | Bearbeiter: Bassler Gabriele | | | | |
| lfd. Nummer: | 1157 | Fläche: in m ² | 1824 | Länge in m: | 0 |
| Bestandestyp: | 0103 Laub-Nadel-Mischwald/Laub-Nadelholz-Mischforst | | | | |
| Charakteristik: | | | | | |
| | Bearbeiter: Bassler Gabriele | | | | |
| lfd. Nummer: | 1158 | Fläche: in m ² | 3136949 | Länge in m: | 0 |
| Bestandestyp: | 0103 Laub-Nadel-Mischwald/Laub-Nadelholz-Mischforst | | | | |
| Charakteristik: | | | | | |
| | Bearbeiter: Bassler Gabriele | | | | |
| lfd. Nummer: | 1159 | Fläche: in m ² | 3860 | Länge in m: | 0 |
| Bestandestyp: | 0302 Großröhricht und Schilfröhricht | | | | |
| Charakteristik: | | | | | |
| | Bearbeiter: Bassler Gabriele | | | | |
| lfd. Nummer: | 1160 | Fläche: in m ² | 7232 | Länge in m: | 444 |
| Bestandestyp: | 0202 Uferbegleitgehölz | | | | |
| Charakteristik: | mehrröhiges Uferbegleitgehölz am linken Traunufer; Fraxinus excelsior, Salix purpurea, Acer pseudoplatanus, Urtica dioica, Salix alba, Salix eleagnos | | | | |
| | Bearbeiter: Bassler Gabriele | | | | |
| lfd. Nummer: | 1161 | Fläche: in m ² | 2477 | Länge in m: | 0 |
| Bestandestyp: | 0102 Nadelwald/Nadelholzforst | | | | |
| Charakteristik: | | | | | |
| | Bearbeiter: Bassler Gabriele | | | | |
| lfd. Nummer: | 1162 | Fläche: in m ² | 2314 | Länge in m: | 0 |
| Bestandestyp: | 0302 Großröhricht und Schilfröhricht | | | | |
| Charakteristik: | | | | | |
| | Bearbeiter: Bassler Gabriele | | | | |
| lfd. Nummer: | 1163 | Fläche: in m ² | 4766 | Länge in m: | 571 |
| Bestandestyp: | 0402 Fließendes Gewässer | | | | |
| Charakteristik: | Gnr. 118; Kesselbach, Geschiebesperren in regelmäßigen Abständen, schottriges Bachbett, Hangrutsche an Prallhängen, gestreckter Flusslauf | | | | |
| | Bearbeiter: Bassler Gabriele | | | | |
| lfd. Nummer: | 1164 | Fläche: in m ² | 2984 | Länge in m: | 0 |
| Bestandestyp: | 0103 Laub-Nadel-Mischwald/Laub-Nadelholz-Mischforst | | | | |
| Charakteristik: | | | | | |
| | Bearbeiter: Bassler Gabriele | | | | |

| | | | | | |
|-----------------|---|---------------------------|---------------|-------------|-------------|
| lfd. Nummer: | 1165 | Fläche: in m ² | 968983 | Länge in m: | 0 |
| Bestandestyp: | 0103 Laub-Nadel-Mischwald/Laub-Nadelholz-Mischforst | | | | |
| Charakteristik: | | | | | |
| | Bearbeiter: Bassler Gabriele | | | | |
| lfd. Nummer: | 1166 | Fläche: in m ² | 25138 | Länge in m: | 2200 |
| Bestandestyp: | 0402 Fließendes Gewässer | | | | |
| Charakteristik: | Gnr. 107; Langbathbach, gestreckter Flusslauf, Bachbett: Schotter und Kies, Totholz, in der Nähe der Straße Ufersicherung mit Blockwurf | | | | |
| | Bearbeiter: Bassler Gabriele | | | | |
| lfd. Nummer: | 2000 | Fläche: in m ² | 1002 | Länge in m: | 334 |
| Bestandestyp: | 0202 Uferbegleitgehölz | | | | |
| Charakteristik: | strauchförmiges, einreihiges Uferbegleitgehölz an einem Wiesenbach mit verschiedenen Weiden-Arten | | | | |
| | Bearbeiter: Bassler Gabriele | | | | |
| lfd. Nummer: | 2001 | Fläche: in m ² | 1407 | Länge in m: | 469 |
| Bestandestyp: | 0202 Uferbegleitgehölz | | | | |
| Charakteristik: | Uferbegleitgehölz an einem Seitenbach der Alten Traun; strauchförmig und einreihig; Fraxinus excelsior, Salix sp. häufig, Salix purpurea, Filipendula ulmaria | | | | |
| | Bearbeiter: Bassler Gabriele | | | | |
| lfd. Nummer: | 2002 | Fläche: in m ² | 0 | Länge in m: | 768 |
| Bestandestyp: | 0402 Fließendes Gewässer | | | | |
| Charakteristik: | Fließgewässer im Großwaldgebiet | | | | |
| | Bearbeiter: Bassler Gabriele | | | | |
| lfd. Nummer: | 2003 | Fläche: in m ² | 0 | Länge in m: | 271 |
| Bestandestyp: | 0402 Fließendes Gewässer | | | | |
| Charakteristik: | Fließgewässer im Großwaldgebiet | | | | |
| | Bearbeiter: Bassler Gabriele | | | | |
| lfd. Nummer: | 2004 | Fläche: in m ² | 0 | Länge in m: | 406 |
| Bestandestyp: | 0402 Fließendes Gewässer | | | | |
| Charakteristik: | Fließgewässer im Großwaldgebiet | | | | |
| | Bearbeiter: Bassler Gabriele | | | | |
| lfd. Nummer: | 2005 | Fläche: in m ² | 0 | Länge in m: | 76 |
| Bestandestyp: | 0402 Fließendes Gewässer | | | | |
| Charakteristik: | Fließgewässer im Großwaldgebiet | | | | |
| | Bearbeiter: Bassler Gabriele | | | | |
| lfd. Nummer: | 2006 | Fläche: in m ² | 0 | Länge in m: | 505 |
| Bestandestyp: | 0402 Fließendes Gewässer | | | | |
| Charakteristik: | Fließgewässer im Großwaldgebiet | | | | |
| | Bearbeiter: Bassler Gabriele | | | | |
| lfd. Nummer: | 2007 | Fläche: in m ² | 0 | Länge in m: | 244 |
| Bestandestyp: | 0402 Fließendes Gewässer | | | | |
| Charakteristik: | Fließgewässer im Großwaldgebiet | | | | |
| | Bearbeiter: Bassler Gabriele | | | | |
| lfd. Nummer: | 2008 | Fläche: in m ² | 0 | Länge in m: | 464 |
| Bestandestyp: | 0402 Fließendes Gewässer | | | | |
| Charakteristik: | Fließgewässer im Großwaldgebiet | | | | |
| | Bearbeiter: Bassler Gabriele | | | | |
| lfd. Nummer: | 2009 | Fläche: in m ² | 0 | Länge in m: | 670 |
| Bestandestyp: | 0402 Fließendes Gewässer | | | | |
| Charakteristik: | Fließgewässer im Großwaldgebiet | | | | |
| | Bearbeiter: Bassler Gabriele | | | | |

| | | | | | |
|-----------------|---------------------------------|---------------------------|----------|-------------|------------|
| lfd. Nummer: | 2010 | Fläche: in m ² | 0 | Länge in m: | 441 |
| Bestandestyp: | 0402 Fließendes Gewässer | | | | |
| Charakteristik: | Fließgewässer im Großwaldgebiet | | | | |
| | Bearbeiter: Bassler Gabriele | | | | |
| lfd. Nummer: | 2011 | Fläche: in m ² | 0 | Länge in m: | 229 |
| Bestandestyp: | 0402 Fließendes Gewässer | | | | |
| Charakteristik: | Fließgewässer im Großwaldgebiet | | | | |
| | Bearbeiter: Bassler Gabriele | | | | |
| lfd. Nummer: | 2012 | Fläche: in m ² | 0 | Länge in m: | 282 |
| Bestandestyp: | 0402 Fließendes Gewässer | | | | |
| Charakteristik: | Fließgewässer im Großwaldgebiet | | | | |
| | Bearbeiter: Bassler Gabriele | | | | |
| lfd. Nummer: | 2013 | Fläche: in m ² | 0 | Länge in m: | 150 |
| Bestandestyp: | 0402 Fließendes Gewässer | | | | |
| Charakteristik: | Fließgewässer im Großwaldgebiet | | | | |
| | Bearbeiter: Bassler Gabriele | | | | |
| lfd. Nummer: | 2014 | Fläche: in m ² | 0 | Länge in m: | 178 |
| Bestandestyp: | 0402 Fließendes Gewässer | | | | |
| Charakteristik: | Fließgewässer im Großwaldgebiet | | | | |
| | Bearbeiter: Bassler Gabriele | | | | |
| lfd. Nummer: | 2015 | Fläche: in m ² | 0 | Länge in m: | 111 |
| Bestandestyp: | 0402 Fließendes Gewässer | | | | |
| Charakteristik: | Fließgewässer im Großwaldgebiet | | | | |
| | Bearbeiter: Bassler Gabriele | | | | |
| lfd. Nummer: | 2016 | Fläche: in m ² | 0 | Länge in m: | 358 |
| Bestandestyp: | 0402 Fließendes Gewässer | | | | |
| Charakteristik: | Fließgewässer im Großwaldgebiet | | | | |
| | Bearbeiter: Bassler Gabriele | | | | |
| lfd. Nummer: | 2017 | Fläche: in m ² | 0 | Länge in m: | 146 |
| Bestandestyp: | 0402 Fließendes Gewässer | | | | |
| Charakteristik: | Fließgewässer im Großwaldgebiet | | | | |
| | Bearbeiter: Bassler Gabriele | | | | |
| lfd. Nummer: | 2018 | Fläche: in m ² | 0 | Länge in m: | 414 |
| Bestandestyp: | 0402 Fließendes Gewässer | | | | |
| Charakteristik: | Fließgewässer im Großwaldgebiet | | | | |
| | Bearbeiter: Bassler Gabriele | | | | |
| lfd. Nummer: | 2019 | Fläche: in m ² | 0 | Länge in m: | 327 |
| Bestandestyp: | 0402 Fließendes Gewässer | | | | |
| Charakteristik: | Fließgewässer im Großwaldgebiet | | | | |
| | Bearbeiter: Bassler Gabriele | | | | |
| lfd. Nummer: | 2020 | Fläche: in m ² | 0 | Länge in m: | 189 |
| Bestandestyp: | 0402 Fließendes Gewässer | | | | |
| Charakteristik: | Fließgewässer im Großwaldgebiet | | | | |
| | Bearbeiter: Bassler Gabriele | | | | |
| lfd. Nummer: | 2021 | Fläche: in m ² | 0 | Länge in m: | 166 |
| Bestandestyp: | 0402 Fließendes Gewässer | | | | |
| Charakteristik: | Fließgewässer im Großwaldgebiet | | | | |
| | Bearbeiter: Bassler Gabriele | | | | |

| | | | | | |
|-----------------|--|---------------------------|------------|-------------|-------------|
| lfd. Nummer: | 2022 | Fläche: in m ² | 0 | Länge in m: | 248 |
| Bestandestyp: | 0402 Fließendes Gewässer | | | | |
| Charakteristik: | Fließgewässer im Großwaldgebiet | | | | |
| | Bearbeiter: Bassler Gabriele | | | | |
| lfd. Nummer: | 2023 | Fläche: in m ² | 0 | Länge in m: | 214 |
| Bestandestyp: | 0402 Fließendes Gewässer | | | | |
| Charakteristik: | Fließgewässer im Großwaldgebiet | | | | |
| | Bearbeiter: Bassler Gabriele | | | | |
| lfd. Nummer: | 2024 | Fläche: in m ² | 0 | Länge in m: | 201 |
| Bestandestyp: | 0402 Fließendes Gewässer | | | | |
| Charakteristik: | Fließgewässer im Großwaldgebiet | | | | |
| | Bearbeiter: Bassler Gabriele | | | | |
| lfd. Nummer: | 2025 | Fläche: in m ² | 0 | Länge in m: | 299 |
| Bestandestyp: | 0402 Fließendes Gewässer | | | | |
| Charakteristik: | Fließgewässer im Großwaldgebiet | | | | |
| | Bearbeiter: Bassler Gabriele | | | | |
| lfd. Nummer: | 2026 | Fläche: in m ² | 0 | Länge in m: | 237 |
| Bestandestyp: | 0402 Fließendes Gewässer | | | | |
| Charakteristik: | Fließgewässer im Großwaldgebiet | | | | |
| | Bearbeiter: Bassler Gabriele | | | | |
| lfd. Nummer: | 2027 | Fläche: in m ² | 0 | Länge in m: | 1396 |
| Bestandestyp: | 0402 Fließendes Gewässer | | | | |
| Charakteristik: | Fließgewässer im Großwaldgebiet | | | | |
| | Bearbeiter: Bassler Gabriele | | | | |
| lfd. Nummer: | 2028 | Fläche: in m ² | 0 | Länge in m: | 760 |
| Bestandestyp: | 0402 Fließendes Gewässer | | | | |
| Charakteristik: | Fließgewässer im Großwaldgebiet | | | | |
| | Bearbeiter: Bassler Gabriele | | | | |
| lfd. Nummer: | 2029 | Fläche: in m ² | 0 | Länge in m: | 146 |
| Bestandestyp: | 0402 Fließendes Gewässer | | | | |
| Charakteristik: | Fließgewässer im Großwaldgebiet | | | | |
| | Bearbeiter: Bassler Gabriele | | | | |
| lfd. Nummer: | 2030 | Fläche: in m ² | 0 | Länge in m: | 169 |
| Bestandestyp: | 0402 Fließendes Gewässer | | | | |
| Charakteristik: | Fließgewässer im Großwaldgebiet | | | | |
| | Bearbeiter: Bassler Gabriele | | | | |
| lfd. Nummer: | 2031 | Fläche: in m ² | 0 | Länge in m: | 193 |
| Bestandestyp: | 0402 Fließendes Gewässer | | | | |
| Charakteristik: | Fließgewässer im Großwaldgebiet | | | | |
| | Bearbeiter: Bassler Gabriele | | | | |
| lfd. Nummer: | 2032 | Fläche: in m ² | 356 | Länge in m: | 890 |
| Bestandestyp: | 0402 Fließendes Gewässer | | | | |
| Charakteristik: | Seitenbach des Langbathbaches, 0,4 m breit, Sohle mit Betonsteinen verlegt, im Wald oberhalb naturnaher Verlauf, lt. ÖK periodisches Gewässer | | | | |
| | Bearbeiter: Bassler Gabriele | | | | |
| lfd. Nummer: | 2033 | Fläche: in m ² | 796 | Länge in m: | 796 |
| Bestandestyp: | 0402 Fließendes Gewässer | | | | |
| Charakteristik: | Seitenbach des Langbathbaches im Ortsgebiet von Ebensee, 1 m breit, Sohle: Fels oder Blocksteine, Ufer: senkrechte Mauern, lt. ÖK periodisches Gewässer, im Wald oberhalb naturnaher Verlauf | | | | |
| | Bearbeiter: Bassler Gabriele | | | | |

| | | | | | |
|-----------------|--|---------------------------|-------------|-------------|------------|
| lfd. Nummer: | 2034 | Fläche: in m ² | 2702 | Länge in m: | 386 |
| Bestandestyp: | 0202 Uferbegleitgehölz | | | | |
| Charakteristik: | Uferbegleitgehölz am rechten Traunufer; einreihig; Fraxinus excelsior häufig, Ulmus glabra, Acer pseudoplatanus, Salix eleagnos, S. purpurea, Clematis vitalba | | | | |
| | Bearbeiter: Bassler Gabriele | | | | |
| lfd. Nummer: | 2035 | Fläche: in m ² | 606 | Länge in m: | 202 |
| Bestandestyp: | 0202 Uferbegleitgehölz | | | | |
| Charakteristik: | Uferbegleitgehölz am linken Traunufer im Ortsbereich von Ebensee; gut entwickelte Strauch- und Baumschicht; einreihig; lückig; Fraxinus excelsior häufig, Acer pseudoplatanus, Salix eleagnos, Urtica dioica | | | | |
| | Bearbeiter: Bassler Gabriele | | | | |
| lfd. Nummer: | 2036 | Fläche: in m ² | 462 | Länge in m: | 154 |
| Bestandestyp: | 0202 Uferbegleitgehölz | | | | |
| Charakteristik: | Uferbegleitgehölz am linken Traunufer im Ortsbereich von Ebensee; gut entwickelte Strauch- und Baumschicht; einreihig; lückig; Fraxinus excelsior häufig, Acer pseudoplatanus, Salix eleagnos, Urtica dioica | | | | |
| | Bearbeiter: Bassler Gabriele | | | | |
| lfd. Nummer: | 2037 | Fläche: in m ² | 532 | Länge in m: | 76 |
| Bestandestyp: | 0203 Heckenzug | | | | |
| Charakteristik: | | | | | |
| | Bearbeiter: Bassler Gabriele | | | | |
| lfd. Nummer: | 2038 | Fläche: in m ² | 1074 | Länge in m: | 179 |
| Bestandestyp: | 0203 Heckenzug | | | | |
| Charakteristik: | | | | | |
| | Bearbeiter: Bassler Gabriele | | | | |
| lfd. Nummer: | 2039 | Fläche: in m ² | 174 | Länge in m: | 87 |
| Bestandestyp: | 0203 Heckenzug | | | | |
| Charakteristik: | | | | | |
| | Bearbeiter: Bassler Gabriele | | | | |
| lfd. Nummer: | 2040 | Fläche: in m ² | 1696 | Länge in m: | 424 |
| Bestandestyp: | 0402 Fließendes Gewässer | | | | |
| Charakteristik: | Gnr. 17; Graben, der in den Traunsee mündet, geringe Fließgeschwindigkeit, Sohle schlammig, einige Algen, ca 0,5 m tief, leicht verschmutzt (Plastik), Ufersicherung: Blockschichtung, Ufer beidseitig bewachsen | | | | |
| | Bearbeiter: Bassler Gabriele | | | | |
| lfd. Nummer: | 2041 | Fläche: in m ² | 676 | Länge in m: | 169 |
| Bestandestyp: | 0402 Fließendes Gewässer | | | | |
| Charakteristik: | Gnr. 124 , kleiner Graben, der in einen künstlichen Teich mündet, Ufer Hochstauden, geringe Fließgeschwindigkeit | | | | |
| | Bearbeiter: Bassler Gabriele | | | | |
| lfd. Nummer: | 2042 | Fläche: in m ² | 0 | Länge in m: | 96 |
| Bestandestyp: | 0206 Baumreihe, Allee | | | | |
| Charakteristik: | | | | | |
| | Bearbeiter: Bassler Gabriele | | | | |
| lfd. Nummer: | 2043 | Fläche: in m ² | 528 | Länge in m: | 176 |
| Bestandestyp: | 0203 Heckenzug | | | | |
| Charakteristik: | | | | | |
| | Bearbeiter: Bassler Gabriele | | | | |
| lfd. Nummer: | 2044 | Fläche: in m ² | 500 | Länge in m: | 125 |
| Bestandestyp: | 0203 Heckenzug | | | | |
| Charakteristik: | | | | | |
| | Bearbeiter: Bassler Gabriele | | | | |

| | | | | | |
|-----------------|---|---------------------------|-------------|-------------|------------|
| lfd. Nummer: | 2045 | Fläche: in m ² | 0 | Länge in m: | 78 |
| Bestandestyp: | 0204 Streuobstbestand (Streuobstwiese/-weide, Obstbaumreihen) | | | | |
| Charakteristik: | | | | | |
| | Bearbeiter: Bassler Gabriele | | | | |
| lfd. Nummer: | 2046 | Fläche: in m ² | 0 | Länge in m: | 19 |
| Bestandestyp: | 0204 Streuobstbestand (Streuobstwiese/-weide, Obstbaumreihen) | | | | |
| Charakteristik: | | | | | |
| | Bearbeiter: Bassler Gabriele | | | | |
| lfd. Nummer: | 2047 | Fläche: in m ² | 1848 | Länge in m: | 616 |
| Bestandestyp: | 0402 Fließendes Gewässer | | | | |
| Charakteristik: | Gnr. 17; Seitenbach der Alten Traun, 3 m breit, Sohle: Schlamm und Kies, Ufer weitgehend natürlich, nur streckenweise Ufersicherung, im Bereich des Gewässerpunktes aufgestaut; | | | | |
| | Bearbeiter: Bassler Gabriele | | | | |
| lfd. Nummer: | 2048 | Fläche: in m ² | 804 | Länge in m: | 201 |
| Bestandestyp: | 0203 Heckenzug | | | | |
| Charakteristik: | | | | | |
| | Bearbeiter: Bassler Gabriele | | | | |
| lfd. Nummer: | 2049 | Fläche: in m ² | 735 | Länge in m: | 105 |
| Bestandestyp: | 0203 Heckenzug | | | | |
| Charakteristik: | | | | | |
| | Bearbeiter: Bassler Gabriele | | | | |
| lfd. Nummer: | 2050 | Fläche: in m ² | 952 | Länge in m: | 476 |
| Bestandestyp: | 0402 Fließendes Gewässer | | | | |
| Charakteristik: | Gnr. 125; Seitenbach der Traun, gestreckter Verlauf, Schotter, Verlauf im Wald, ca. 2 m breit | | | | |
| | Bearbeiter: Bassler Gabriele | | | | |
| lfd. Nummer: | 2051 | Fläche: in m ² | 843 | Länge in m: | 281 |
| Bestandestyp: | 0402 Fließendes Gewässer | | | | |
| Charakteristik: | Waldbach, der am Hangfuß versickert und den Grundwasserkörper speist | | | | |
| | Bearbeiter: Bassler Gabriele | | | | |
| lfd. Nummer: | 2052 | Fläche: in m ² | 0 | Länge in m: | 472 |
| Bestandestyp: | 0402 Fließendes Gewässer | | | | |
| Charakteristik: | Waldbach, der am Hangfuß versickert und den Grundwasserkörper speist, teils im Großwaldgebiet | | | | |
| | Bearbeiter: Bassler Gabriele | | | | |
| lfd. Nummer: | 2053 | Fläche: in m ² | 0 | Länge in m: | 315 |
| Bestandestyp: | 0402 Fließendes Gewässer | | | | |
| Charakteristik: | Waldbach, der am Hangfuß versickert und den Grundwasserkörper speist, teils im Großwaldgebiet | | | | |
| | Bearbeiter: Bassler Gabriele | | | | |
| lfd. Nummer: | 2054 | Fläche: in m ² | 0 | Länge in m: | 259 |
| Bestandestyp: | 0402 Fließendes Gewässer | | | | |
| Charakteristik: | Waldbach, der am Hangfuß versickert und den Grundwasserkörper speist, teils im Großwaldgebiet | | | | |
| | Bearbeiter: Bassler Gabriele | | | | |
| lfd. Nummer: | 2055 | Fläche: in m ² | 1260 | Länge in m: | 315 |
| Bestandestyp: | 0202 Uferbegleitgehölz | | | | |
| Charakteristik: | Uferbegleitgehölz an der Alten Traun; gestuft, ruderaler Charakter; Larix decidua, Fraxinus excelsior, Salix purpurea, Picea abies, Populus tremula | | | | |
| | Bearbeiter: Bassler Gabriele | | | | |

| | | | | | |
|-----------------|---|---------------------------|-------------|-------------|------------|
| lfd. Nummer: | 2056 | Fläche: in m ² | 1510 | Länge in m: | 302 |
| Bestandestyp: | 0202 Uferbegleitgehölz | | | | |
| Charakteristik: | Uferbegleitgehölz an der Alten Traun; gestuft, ruderaler Charakter; Larix decidua, Fraxinus excelsior, Salix purpurea, Picea abies, Populus tremula | | | | |
| | Bearbeiter: Bassler Gabriele | | | | |
| lfd. Nummer: | 2057 | Fläche: in m ² | 186 | Länge in m: | 62 |
| Bestandestyp: | 0402 Fließendes Gewässer | | | | |
| Charakteristik: | kleiner Seitenbach der Alten Traun in Bereich von Roith | | | | |
| | Bearbeiter: Bassler Gabriele | | | | |
| lfd. Nummer: | 2058 | Fläche: in m ² | 74 | Länge in m: | 147 |
| Bestandestyp: | 0203 Heckenzug | | | | |
| Charakteristik: | | | | | |
| | Bearbeiter: Bassler Gabriele | | | | |
| lfd. Nummer: | 2059 | Fläche: in m ² | 352 | Länge in m: | 176 |
| Bestandestyp: | 0402 Fließendes Gewässer | | | | |
| Charakteristik: | Gnr. 123; Mühlbach, ca. 2 m breit, mündet in Wiesenbach | | | | |
| | Bearbeiter: Bassler Gabriele | | | | |
| lfd. Nummer: | 2060 | Fläche: in m ² | 135 | Länge in m: | 45 |
| Bestandestyp: | 0203 Heckenzug | | | | |
| Charakteristik: | | | | | |
| | Bearbeiter: Bassler Gabriele | | | | |
| lfd. Nummer: | 2061 | Fläche: in m ² | 400 | Länge in m: | 400 |
| Bestandestyp: | 0402 Fließendes Gewässer | | | | |
| Charakteristik: | Gnr. 116; kleiner Graben entlang einer Wiese, periodisch fließendes Gewässer, naturnah | | | | |
| | Bearbeiter: Bassler Gabriele | | | | |
| lfd. Nummer: | 2062 | Fläche: in m ² | 0 | Länge in m: | 287 |
| Bestandestyp: | 0402 Fließendes Gewässer | | | | |
| Charakteristik: | kleiner Waldbach bei Sohleleitungsweg | | | | |
| | Bearbeiter: Bassler Gabriele | | | | |
| lfd. Nummer: | 2063 | Fläche: in m ² | 468 | Länge in m: | 78 |
| Bestandestyp: | 0203 Heckenzug | | | | |
| Charakteristik: | | | | | |
| | Bearbeiter: Bassler Gabriele | | | | |
| lfd. Nummer: | 2064 | Fläche: in m ² | 1676 | Länge in m: | 838 |
| Bestandestyp: | 0402 Fließendes Gewässer | | | | |
| Charakteristik: | Gnr. 6; Aritzbach; gestreckter Verlauf, Substrat: Schotter und Blöcke, Fels, steile Ufer, Verlauf durch Wald | | | | |
| | Bearbeiter: Bassler Gabriele | | | | |
| lfd. Nummer: | 2065 | Fläche: in m ² | 1636 | Länge in m: | 818 |
| Bestandestyp: | 0402 Fließendes Gewässer | | | | |
| Charakteristik: | Gnr. 5; Seitenbach der Traun; temporäre Wasserführung, bei Bundesstraße Sohle und Ufer: verfugte Blockschichtung, weiter oben: beiderseits schmaler Uferbegleitgehölzstreifen, anschließend Verlauf im Wald, naturnah | | | | |
| | Bearbeiter: Bassler Gabriele | | | | |
| lfd. Nummer: | 2066 | Fläche: in m ² | 430 | Länge in m: | 215 |
| Bestandestyp: | 0402 Fließendes Gewässer | | | | |
| Charakteristik: | temporärer Waldbach | | | | |
| | Bearbeiter: Bassler Gabriele | | | | |

| | | | | | |
|-----------------|--|---------------------------|-------------|-------------|-------------|
| lfd. Nummer: | 2067 | Fläche: in m ² | 4584 | Länge in m: | 1146 |
| Bestandestyp: | 0402 Fließendes Gewässer | | | | |
| Charakteristik: | Gnr. 126, Seitenbach der Traun, oberer Verlauf im Großwaldgebiet, natürlich, Sohle: Schotter, unten Ufersicherung: Blockschichtung | | | | |
| | Bearbeiter: Bassler Gabriele | | | | |
| lfd. Nummer: | 2068 | Fläche: in m ² | 615 | Länge in m: | 205 |
| Bestandestyp: | 0402 Fließendes Gewässer | | | | |
| Charakteristik: | Fließgewässer im Großwaldgebiet | | | | |
| | Bearbeiter: Bassler Gabriele | | | | |
| lfd. Nummer: | 2069 | Fläche: in m ² | 134 | Länge in m: | 67 |
| Bestandestyp: | 0203 Heckenzug | | | | |
| Charakteristik: | | | | | |
| | Bearbeiter: Bassler Gabriele | | | | |
| lfd. Nummer: | 2070 | Fläche: in m ² | 318 | Länge in m: | 159 |
| Bestandestyp: | 0203 Heckenzug | | | | |
| Charakteristik: | | | | | |
| | Bearbeiter: Bassler Gabriele | | | | |
| lfd. Nummer: | 2071 | Fläche: in m ² | 2125 | Länge in m: | 425 |
| Bestandestyp: | 0202 Uferbegleitgehölz | | | | |
| Charakteristik: | einreihig, Fraxinus excelsior häufig, Alnus incana, Acer pseudoplatanus, Salix purpurea | | | | |
| | Bearbeiter: Bassler Gabriele | | | | |
| lfd. Nummer: | 2072 | Fläche: in m ² | 3848 | Länge in m: | 962 |
| Bestandestyp: | 0402 Fließendes Gewässer | | | | |
| Charakteristik: | Fließgewässer im Großwaldgebiet | | | | |
| | Bearbeiter: Bassler Gabriele | | | | |
| lfd. Nummer: | 2073 | Fläche: in m ² | 850 | Länge in m: | 340 |
| Bestandestyp: | 0402 Fließendes Gewässer | | | | |
| Charakteristik: | Gnr. 54: periodischer Waldbach, der in den Gimbach mündet; 2,5 m breit, Sohlschwellen aus Holz, Grobschotter, Blöcke | | | | |
| | Bearbeiter: Bassler Gabriele | | | | |
| lfd. Nummer: | 2074 | Fläche: in m ² | 335 | Länge in m: | 335 |
| Bestandestyp: | 0402 Fließendes Gewässer | | | | |
| Charakteristik: | periodischer Waldbach, der in den Frauenweißenbach mündet | | | | |
| | Bearbeiter: Bassler Gabriele | | | | |
| lfd. Nummer: | 2075 | Fläche: in m ² | 0 | Länge in m: | 639 |
| Bestandestyp: | 0402 Fließendes Gewässer | | | | |
| Charakteristik: | Fließgewässer im Großwaldgebiet | | | | |
| | Bearbeiter: Bassler Gabriele | | | | |
| lfd. Nummer: | 2076 | Fläche: in m ² | 0 | Länge in m: | 591 |
| Bestandestyp: | 0402 Fließendes Gewässer | | | | |
| Charakteristik: | Fließgewässer im Großwaldgebiet | | | | |
| | Bearbeiter: Bassler Gabriele | | | | |
| lfd. Nummer: | 2077 | Fläche: in m ² | 0 | Länge in m: | 422 |
| Bestandestyp: | 0402 Fließendes Gewässer | | | | |
| Charakteristik: | Fließgewässer im Großwaldgebiet | | | | |
| | Bearbeiter: Bassler Gabriele | | | | |
| lfd. Nummer: | 2078 | Fläche: in m ² | 0 | Länge in m: | 576 |
| Bestandestyp: | 0402 Fließendes Gewässer | | | | |
| Charakteristik: | Fließgewässer im Großwaldgebiet | | | | |
| | Bearbeiter: Bassler Gabriele | | | | |

| | | | | | |
|-----------------|--|---------------------------|-------------|-------------|-------------|
| lfd. Nummer: | 2079 | Fläche: in m ² | 0 | Länge in m: | 1756 |
| Bestandestyp: | 0402 Fließendes Gewässer | | | | |
| Charakteristik: | Fließgewässer im Großwaldgebiet | | | | |
| | Bearbeiter: Bassler Gabriele | | | | |
| lfd. Nummer: | 2080 | Fläche: in m ² | 0 | Länge in m: | 602 |
| Bestandestyp: | 0402 Fließendes Gewässer | | | | |
| Charakteristik: | Fließgewässer im Großwaldgebiet | | | | |
| | Bearbeiter: Bassler Gabriele | | | | |
| lfd. Nummer: | 2081 | Fläche: in m ² | 0 | Länge in m: | 317 |
| Bestandestyp: | 0402 Fließendes Gewässer | | | | |
| Charakteristik: | Fließgewässer im Großwaldgebiet | | | | |
| | Bearbeiter: Bassler Gabriele | | | | |
| lfd. Nummer: | 2082 | Fläche: in m ² | 0 | Länge in m: | 591 |
| Bestandestyp: | 0402 Fließendes Gewässer | | | | |
| Charakteristik: | Fließgewässer im Großwaldgebiet | | | | |
| | Bearbeiter: Bassler Gabriele | | | | |
| lfd. Nummer: | 2083 | Fläche: in m ² | 2280 | Länge in m: | 760 |
| Bestandestyp: | 0402 Fließendes Gewässer | | | | |
| Charakteristik: | Gnr. 7: periodischer Waldbach, der am Hangfuß versickert, gestreckter Verlauf, Kies und Schotter | | | | |
| | Bearbeiter: Bassler Gabriele | | | | |
| lfd. Nummer: | 2084 | Fläche: in m ² | 0 | Länge in m: | 208 |
| Bestandestyp: | 0402 Fließendes Gewässer | | | | |
| Charakteristik: | Periodischer Waldbach | | | | |
| | Bearbeiter: Bassler Gabriele | | | | |
| lfd. Nummer: | 2085 | Fläche: in m ² | 0 | Länge in m: | 1008 |
| Bestandestyp: | 0402 Fließendes Gewässer | | | | |
| Charakteristik: | Winkelbach, periodisches Gewässer | | | | |
| | Bearbeiter: Bassler Gabriele | | | | |
| lfd. Nummer: | 2086 | Fläche: in m ² | 0 | Länge in m: | 790 |
| Bestandestyp: | 0402 Fließendes Gewässer | | | | |
| Charakteristik: | periodisches Gewässer | | | | |
| | Bearbeiter: Bassler Gabriele | | | | |
| lfd. Nummer: | 2087 | Fläche: in m ² | 0 | Länge in m: | 189 |
| Bestandestyp: | 0402 Fließendes Gewässer | | | | |
| Charakteristik: | Fließgewässer im Großwaldgebiet | | | | |
| | Bearbeiter: Bassler Gabriele | | | | |
| lfd. Nummer: | 2088 | Fläche: in m ² | 0 | Länge in m: | 136 |
| Bestandestyp: | 0402 Fließendes Gewässer | | | | |
| Charakteristik: | Fließgewässer im Großwaldgebiet | | | | |
| | Bearbeiter: Bassler Gabriele | | | | |
| lfd. Nummer: | 2089 | Fläche: in m ² | 0 | Länge in m: | 400 |
| Bestandestyp: | 0402 Fließendes Gewässer | | | | |
| Charakteristik: | Fließgewässer im Großwaldgebiet | | | | |
| | Bearbeiter: Bassler Gabriele | | | | |
| lfd. Nummer: | 2090 | Fläche: in m ² | 0 | Länge in m: | 116 |
| Bestandestyp: | 0402 Fließendes Gewässer | | | | |
| Charakteristik: | Fließgewässer im Großwaldgebiet | | | | |
| | Bearbeiter: Bassler Gabriele | | | | |

| | | | | | |
|-----------------|---------------------------------|---------------------------|------------|-------------|------------|
| lfd. Nummer: | 2091 | Fläche: in m ² | 0 | Länge in m: | 175 |
| Bestandestyp: | 0402 Fließendes Gewässer | | | | |
| Charakteristik: | Fließgewässer im Großwaldgebiet | | | | |
| | Bearbeiter: Bassler Gabriele | | | | |
| lfd. Nummer: | 2092 | Fläche: in m ² | 0 | Länge in m: | 252 |
| Bestandestyp: | 0402 Fließendes Gewässer | | | | |
| Charakteristik: | Fließgewässer im Großwaldgebiet | | | | |
| | Bearbeiter: Bassler Gabriele | | | | |
| lfd. Nummer: | 2093 | Fläche: in m ² | 0 | Länge in m: | 200 |
| Bestandestyp: | 0402 Fließendes Gewässer | | | | |
| Charakteristik: | Fließgewässer im Großwaldgebiet | | | | |
| | Bearbeiter: Bassler Gabriele | | | | |
| lfd. Nummer: | 2094 | Fläche: in m ² | 0 | Länge in m: | 155 |
| Bestandestyp: | 0402 Fließendes Gewässer | | | | |
| Charakteristik: | Fließgewässer im Großwaldgebiet | | | | |
| | Bearbeiter: Bassler Gabriele | | | | |
| lfd. Nummer: | 2095 | Fläche: in m ² | 286 | Länge in m: | 143 |
| Bestandestyp: | 0402 Fließendes Gewässer | | | | |
| Charakteristik: | periodisches Gewässer | | | | |
| | Bearbeiter: Bassler Gabriele | | | | |
| lfd. Nummer: | 2096 | Fläche: in m ² | 56 | Länge in m: | 112 |
| Bestandestyp: | 0402 Fließendes Gewässer | | | | |
| Charakteristik: | periodisches Gewässer | | | | |
| | Bearbeiter: Bassler Gabriele | | | | |
| lfd. Nummer: | 2097 | Fläche: in m ² | 72 | Länge in m: | 144 |
| Bestandestyp: | 0402 Fließendes Gewässer | | | | |
| Charakteristik: | periodisches Gewässer | | | | |
| | Bearbeiter: Bassler Gabriele | | | | |
| lfd. Nummer: | 2098 | Fläche: in m ² | 0 | Länge in m: | 480 |
| Bestandestyp: | 0402 Fließendes Gewässer | | | | |
| Charakteristik: | Fließgewässer im Großwaldgebiet | | | | |
| | Bearbeiter: Bassler Gabriele | | | | |
| lfd. Nummer: | 2099 | Fläche: in m ² | 0 | Länge in m: | 595 |
| Bestandestyp: | 0402 Fließendes Gewässer | | | | |
| Charakteristik: | Fließgewässer im Großwaldgebiet | | | | |
| | Bearbeiter: Bassler Gabriele | | | | |
| lfd. Nummer: | 2100 | Fläche: in m ² | 0 | Länge in m: | 170 |
| Bestandestyp: | 0402 Fließendes Gewässer | | | | |
| Charakteristik: | Fließgewässer im Großwaldgebiet | | | | |
| | Bearbeiter: Bassler Gabriele | | | | |
| lfd. Nummer: | 2101 | Fläche: in m ² | 173 | Länge in m: | 216 |
| Bestandestyp: | 0402 Fließendes Gewässer | | | | |
| Charakteristik: | periodisches Gewässer | | | | |
| | Bearbeiter: Bassler Gabriele | | | | |
| lfd. Nummer: | 2102 | Fläche: in m ² | 0 | Länge in m: | 99 |
| Bestandestyp: | 0402 Fließendes Gewässer | | | | |
| Charakteristik: | Fließgewässer im Großwaldgebiet | | | | |
| | Bearbeiter: Bassler Gabriele | | | | |

| | | | | | |
|-----------------|---------------------------------|---------------------------|------------|-------------|-------------|
| lfd. Nummer: | 2103 | Fläche: in m ² | 364 | Länge in m: | 455 |
| Bestandestyp: | 0402 Fließendes Gewässer | | | | |
| Charakteristik: | periodisches Gewässer | | | | |
| | Bearbeiter: Bassler Gabriele | | | | |
| lfd. Nummer: | 2104 | Fläche: in m ² | 0 | Länge in m: | 754 |
| Bestandestyp: | 0402 Fließendes Gewässer | | | | |
| Charakteristik: | Fließgewässer im Großwaldgebiet | | | | |
| | Bearbeiter: Bassler Gabriele | | | | |
| lfd. Nummer: | 2105 | Fläche: in m ² | 0 | Länge in m: | 732 |
| Bestandestyp: | 0402 Fließendes Gewässer | | | | |
| Charakteristik: | Fließgewässer im Großwaldgebiet | | | | |
| | Bearbeiter: Bassler Gabriele | | | | |
| lfd. Nummer: | 2106 | Fläche: in m ² | 0 | Länge in m: | 392 |
| Bestandestyp: | 0402 Fließendes Gewässer | | | | |
| Charakteristik: | Fließgewässer im Großwaldgebiet | | | | |
| | Bearbeiter: Bassler Gabriele | | | | |
| lfd. Nummer: | 2107 | Fläche: in m ² | 0 | Länge in m: | 1761 |
| Bestandestyp: | 0402 Fließendes Gewässer | | | | |
| Charakteristik: | Fließgewässer im Großwaldgebiet | | | | |
| | Bearbeiter: Bassler Gabriele | | | | |
| lfd. Nummer: | 2108 | Fläche: in m ² | 0 | Länge in m: | 143 |
| Bestandestyp: | 0402 Fließendes Gewässer | | | | |
| Charakteristik: | Fließgewässer im Großwaldgebiet | | | | |
| | Bearbeiter: Bassler Gabriele | | | | |
| lfd. Nummer: | 2109 | Fläche: in m ² | 0 | Länge in m: | 375 |
| Bestandestyp: | 0402 Fließendes Gewässer | | | | |
| Charakteristik: | Fließgewässer im Großwaldgebiet | | | | |
| | Bearbeiter: Bassler Gabriele | | | | |
| lfd. Nummer: | 2110 | Fläche: in m ² | 0 | Länge in m: | 245 |
| Bestandestyp: | 0402 Fließendes Gewässer | | | | |
| Charakteristik: | Fließgewässer im Großwaldgebiet | | | | |
| | Bearbeiter: Bassler Gabriele | | | | |
| lfd. Nummer: | 2111 | Fläche: in m ² | 0 | Länge in m: | 469 |
| Bestandestyp: | 0402 Fließendes Gewässer | | | | |
| Charakteristik: | Fließgewässer im Großwaldgebiet | | | | |
| | Bearbeiter: Bassler Gabriele | | | | |
| lfd. Nummer: | 2112 | Fläche: in m ² | 0 | Länge in m: | 183 |
| Bestandestyp: | 0402 Fließendes Gewässer | | | | |
| Charakteristik: | Fließgewässer im Großwaldgebiet | | | | |
| | Bearbeiter: Bassler Gabriele | | | | |
| lfd. Nummer: | 2113 | Fläche: in m ² | 0 | Länge in m: | 201 |
| Bestandestyp: | 0402 Fließendes Gewässer | | | | |
| Charakteristik: | Fließgewässer im Großwaldgebiet | | | | |
| | Bearbeiter: Bassler Gabriele | | | | |
| lfd. Nummer: | 2114 | Fläche: in m ² | 0 | Länge in m: | 1251 |
| Bestandestyp: | 0402 Fließendes Gewässer | | | | |
| Charakteristik: | Fließgewässer im Großwaldgebiet | | | | |
| | Bearbeiter: Bassler Gabriele | | | | |

| | | | | | |
|-----------------|---|---------------------------|-------------|-------------|-------------|
| lfd. Nummer: | 2115 | Fläche: in m ² | 0 | Länge in m: | 200 |
| Bestandestyp: | 0402 Fließendes Gewässer | | | | |
| Charakteristik: | Fließgewässer im Großwaldgebiet | | | | |
| | Bearbeiter: Bassler Gabriele | | | | |
| lfd. Nummer: | 2116 | Fläche: in m ² | 0 | Länge in m: | 287 |
| Bestandestyp: | 0402 Fließendes Gewässer | | | | |
| Charakteristik: | Fließgewässer im Großwaldgebiet | | | | |
| | Bearbeiter: Bassler Gabriele | | | | |
| lfd. Nummer: | 2117 | Fläche: in m ² | 0 | Länge in m: | 192 |
| Bestandestyp: | 0402 Fließendes Gewässer | | | | |
| Charakteristik: | Fließgewässer im Großwaldgebiet | | | | |
| | Bearbeiter: Bassler Gabriele | | | | |
| lfd. Nummer: | 2118 | Fläche: in m ² | 0 | Länge in m: | 375 |
| Bestandestyp: | 0402 Fließendes Gewässer | | | | |
| Charakteristik: | Fließgewässer im Großwaldgebiet | | | | |
| | Bearbeiter: Bassler Gabriele | | | | |
| lfd. Nummer: | 2119 | Fläche: in m ² | 0 | Länge in m: | 482 |
| Bestandestyp: | 0402 Fließendes Gewässer | | | | |
| Charakteristik: | Fließgewässer im Großwaldgebiet | | | | |
| | Bearbeiter: Bassler Gabriele | | | | |
| lfd. Nummer: | 2120 | Fläche: in m ² | 0 | Länge in m: | 918 |
| Bestandestyp: | 0402 Fließendes Gewässer | | | | |
| Charakteristik: | Fließgewässer im Großwaldgebiet | | | | |
| | Bearbeiter: Bassler Gabriele | | | | |
| lfd. Nummer: | 2121 | Fläche: in m ² | 0 | Länge in m: | 86 |
| Bestandestyp: | 0402 Fließendes Gewässer | | | | |
| Charakteristik: | Fließgewässer im Großwaldgebiet | | | | |
| | Bearbeiter: Bassler Gabriele | | | | |
| lfd. Nummer: | 2122 | Fläche: in m ² | 0 | Länge in m: | 64 |
| Bestandestyp: | 0402 Fließendes Gewässer | | | | |
| Charakteristik: | Fließgewässer im Großwaldgebiet | | | | |
| | Bearbeiter: Bassler Gabriele | | | | |
| lfd. Nummer: | 2123 | Fläche: in m ² | 7506 | Länge in m: | 1251 |
| Bestandestyp: | 0402 Fließendes Gewässer | | | | |
| Charakteristik: | Gnr. 27; Rinnerbach, periodisches Gewässer, Sohle aus Kies und Schotter, mündet in den Offensee | | | | |
| | Bearbeiter: Bassler Gabriele | | | | |
| lfd. Nummer: | 2124 | Fläche: in m ² | | Länge in m: | 874 |
| Bestandestyp: | 0402 Fließendes Gewässer | | | | |
| Charakteristik: | Fließgewässer im Großwaldgebiet | | | | |
| | Bearbeiter: Bassler Gabriele | | | | |
| lfd. Nummer: | 2125 | Fläche: in m ² | 0 | Länge in m: | 2304 |
| Bestandestyp: | 0402 Fließendes Gewässer | | | | |
| Charakteristik: | Fließgewässer im Großwaldgebiet | | | | |
| | Bearbeiter: Bassler Gabriele | | | | |
| lfd. Nummer: | 2126 | Fläche: in m ² | 0 | Länge in m: | 529 |
| Bestandestyp: | 0402 Fließendes Gewässer | | | | |
| Charakteristik: | Fließgewässer im Großwaldgebiet | | | | |
| | Bearbeiter: Bassler Gabriele | | | | |

| | | | | | |
|-----------------|---------------------------------|---------------------------|----------|-------------|------------|
| lfd. Nummer: | 2127 | Fläche: in m ² | 0 | Länge in m: | 634 |
| Bestandestyp: | 0402 Fließendes Gewässer | | | | |
| Charakteristik: | Fließgewässer im Großwaldgebiet | | | | |
| | Bearbeiter: Bassler Gabriele | | | | |
| lfd. Nummer: | 2128 | Fläche: in m ² | 0 | Länge in m: | 313 |
| Bestandestyp: | 0402 Fließendes Gewässer | | | | |
| Charakteristik: | Fließgewässer im Großwaldgebiet | | | | |
| | Bearbeiter: Bassler Gabriele | | | | |
| lfd. Nummer: | 2129 | Fläche: in m ² | 0 | Länge in m: | 108 |
| Bestandestyp: | 0402 Fließendes Gewässer | | | | |
| Charakteristik: | Fließgewässer im Großwaldgebiet | | | | |
| | Bearbeiter: Bassler Gabriele | | | | |
| lfd. Nummer: | 2130 | Fläche: in m ² | 0 | Länge in m: | 771 |
| Bestandestyp: | 0402 Fließendes Gewässer | | | | |
| Charakteristik: | Fließgewässer im Großwaldgebiet | | | | |
| | Bearbeiter: Bassler Gabriele | | | | |
| lfd. Nummer: | 2131 | Fläche: in m ² | 0 | Länge in m: | 970 |
| Bestandestyp: | 0402 Fließendes Gewässer | | | | |
| Charakteristik: | Fließgewässer im Großwaldgebiet | | | | |
| | Bearbeiter: Bassler Gabriele | | | | |
| lfd. Nummer: | 2132 | Fläche: in m ² | 0 | Länge in m: | 228 |
| Bestandestyp: | 0402 Fließendes Gewässer | | | | |
| Charakteristik: | Fließgewässer im Großwaldgebiet | | | | |
| | Bearbeiter: Bassler Gabriele | | | | |
| lfd. Nummer: | 2133 | Fläche: in m ² | 0 | Länge in m: | 263 |
| Bestandestyp: | 0402 Fließendes Gewässer | | | | |
| Charakteristik: | Fließgewässer im Großwaldgebiet | | | | |
| | Bearbeiter: Bassler Gabriele | | | | |
| lfd. Nummer: | 2134 | Fläche: in m ² | 0 | Länge in m: | 183 |
| Bestandestyp: | 0402 Fließendes Gewässer | | | | |
| Charakteristik: | Fließgewässer im Großwaldgebiet | | | | |
| | Bearbeiter: Bassler Gabriele | | | | |
| lfd. Nummer: | 2135 | Fläche: in m ² | 0 | Länge in m: | 627 |
| Bestandestyp: | 0402 Fließendes Gewässer | | | | |
| Charakteristik: | Fließgewässer im Großwaldgebiet | | | | |
| | Bearbeiter: Bassler Gabriele | | | | |
| lfd. Nummer: | 2136 | Fläche: in m ² | 0 | Länge in m: | 374 |
| Bestandestyp: | 0402 Fließendes Gewässer | | | | |
| Charakteristik: | Fließgewässer im Großwaldgebiet | | | | |
| | Bearbeiter: Bassler Gabriele | | | | |
| lfd. Nummer: | 2137 | Fläche: in m ² | 0 | Länge in m: | 334 |
| Bestandestyp: | 0402 Fließendes Gewässer | | | | |
| Charakteristik: | Fließgewässer im Großwaldgebiet | | | | |
| | Bearbeiter: Bassler Gabriele | | | | |
| lfd. Nummer: | 2138 | Fläche: in m ² | 0 | Länge in m: | 361 |
| Bestandestyp: | 0402 Fließendes Gewässer | | | | |
| Charakteristik: | Fließgewässer im Großwaldgebiet | | | | |
| | Bearbeiter: Bassler Gabriele | | | | |

| | | | | | |
|-----------------|---------------------------------|---------------------------|-------------|-------------|------------|
| lfd. Nummer: | 2139 | Fläche: in m ² | 0 | Länge in m: | 389 |
| Bestandestyp: | 0402 Fließendes Gewässer | | | | |
| Charakteristik: | Fließgewässer im Großwaldgebiet | | | | |
| | Bearbeiter: Bassler Gabriele | | | | |
| lfd. Nummer: | 2140 | Fläche: in m ² | 1038 | Länge in m: | 519 |
| Bestandestyp: | 0402 Fließendes Gewässer | | | | |
| Charakteristik: | periodisches Gewässer | | | | |
| | Bearbeiter: Bassler Gabriele | | | | |
| lfd. Nummer: | 2141 | Fläche: in m ² | 0 | Länge in m: | 168 |
| Bestandestyp: | 0402 Fließendes Gewässer | | | | |
| Charakteristik: | Fließgewässer im Großwaldgebiet | | | | |
| | Bearbeiter: Bassler Gabriele | | | | |
| lfd. Nummer: | 2142 | Fläche: in m ² | 0 | Länge in m: | 315 |
| Bestandestyp: | 0402 Fließendes Gewässer | | | | |
| Charakteristik: | Fließgewässer im Großwaldgebiet | | | | |
| | Bearbeiter: Bassler Gabriele | | | | |
| lfd. Nummer: | 2143 | Fläche: in m ² | 0 | Länge in m: | 646 |
| Bestandestyp: | 0402 Fließendes Gewässer | | | | |
| Charakteristik: | Fließgewässer im Großwaldgebiet | | | | |
| | Bearbeiter: Bassler Gabriele | | | | |
| lfd. Nummer: | 2144 | Fläche: in m ² | 0 | Länge in m: | 389 |
| Bestandestyp: | 0402 Fließendes Gewässer | | | | |
| Charakteristik: | Fließgewässer im Großwaldgebiet | | | | |
| | Bearbeiter: Bassler Gabriele | | | | |
| lfd. Nummer: | 2145 | Fläche: in m ² | 0 | Länge in m: | 563 |
| Bestandestyp: | 0402 Fließendes Gewässer | | | | |
| Charakteristik: | Fließgewässer im Großwaldgebiet | | | | |
| | Bearbeiter: Bassler Gabriele | | | | |
| lfd. Nummer: | 2146 | Fläche: in m ² | 0 | Länge in m: | 375 |
| Bestandestyp: | 0402 Fließendes Gewässer | | | | |
| Charakteristik: | Fließgewässer im Großwaldgebiet | | | | |
| | Bearbeiter: Bassler Gabriele | | | | |
| lfd. Nummer: | 2147 | Fläche: in m ² | 0 | Länge in m: | 839 |
| Bestandestyp: | 0402 Fließendes Gewässer | | | | |
| Charakteristik: | Fließgewässer im Großwaldgebiet | | | | |
| | Bearbeiter: Bassler Gabriele | | | | |
| lfd. Nummer: | 2148 | Fläche: in m ² | 0 | Länge in m: | 820 |
| Bestandestyp: | 0402 Fließendes Gewässer | | | | |
| Charakteristik: | Fließgewässer im Großwaldgebiet | | | | |
| | Bearbeiter: Bassler Gabriele | | | | |
| lfd. Nummer: | 2149 | Fläche: in m ² | 0 | Länge in m: | 842 |
| Bestandestyp: | 0402 Fließendes Gewässer | | | | |
| Charakteristik: | Fließgewässer im Großwaldgebiet | | | | |
| | Bearbeiter: Bassler Gabriele | | | | |
| lfd. Nummer: | 2150 | Fläche: in m ² | 0 | Länge in m: | 284 |
| Bestandestyp: | 0402 Fließendes Gewässer | | | | |
| Charakteristik: | Fließgewässer im Großwaldgebiet | | | | |
| | Bearbeiter: Bassler Gabriele | | | | |

| | | | | | |
|-----------------|---------------------------------|---------------------------|----------|-------------|-------------|
| lfd. Nummer: | 2151 | Fläche: in m ² | 0 | Länge in m: | 446 |
| Bestandestyp: | 0402 Fließendes Gewässer | | | | |
| Charakteristik: | Fließgewässer im Großwaldgebiet | | | | |
| | Bearbeiter: Bassler Gabriele | | | | |
| lfd. Nummer: | 2152 | Fläche: in m ² | 0 | Länge in m: | 309 |
| Bestandestyp: | 0402 Fließendes Gewässer | | | | |
| Charakteristik: | Fließgewässer im Großwaldgebiet | | | | |
| | Bearbeiter: Bassler Gabriele | | | | |
| lfd. Nummer: | 2153 | Fläche: in m ² | 0 | Länge in m: | 302 |
| Bestandestyp: | 0402 Fließendes Gewässer | | | | |
| Charakteristik: | Fließgewässer im Großwaldgebiet | | | | |
| | Bearbeiter: Bassler Gabriele | | | | |
| lfd. Nummer: | 2154 | Fläche: in m ² | 0 | Länge in m: | 223 |
| Bestandestyp: | 0402 Fließendes Gewässer | | | | |
| Charakteristik: | Fließgewässer im Großwaldgebiet | | | | |
| | Bearbeiter: Bassler Gabriele | | | | |
| lfd. Nummer: | 2155 | Fläche: in m ² | 0 | Länge in m: | 237 |
| Bestandestyp: | 0402 Fließendes Gewässer | | | | |
| Charakteristik: | Fließgewässer im Großwaldgebiet | | | | |
| | Bearbeiter: Bassler Gabriele | | | | |
| lfd. Nummer: | 2156 | Fläche: in m ² | 0 | Länge in m: | 295 |
| Bestandestyp: | 0402 Fließendes Gewässer | | | | |
| Charakteristik: | Fließgewässer im Großwaldgebiet | | | | |
| | Bearbeiter: Bassler Gabriele | | | | |
| lfd. Nummer: | 2157 | Fläche: in m ² | 0 | Länge in m: | 697 |
| Bestandestyp: | 0402 Fließendes Gewässer | | | | |
| Charakteristik: | Fließgewässer im Großwaldgebiet | | | | |
| | Bearbeiter: Bassler Gabriele | | | | |
| lfd. Nummer: | 2158 | Fläche: in m ² | 0 | Länge in m: | 302 |
| Bestandestyp: | 0402 Fließendes Gewässer | | | | |
| Charakteristik: | Fließgewässer im Großwaldgebiet | | | | |
| | Bearbeiter: Bassler Gabriele | | | | |
| lfd. Nummer: | 2159 | Fläche: in m ² | 0 | Länge in m: | 323 |
| Bestandestyp: | 0402 Fließendes Gewässer | | | | |
| Charakteristik: | Fließgewässer im Großwaldgebiet | | | | |
| | Bearbeiter: Bassler Gabriele | | | | |
| lfd. Nummer: | 2160 | Fläche: in m ² | 0 | Länge in m: | 482 |
| Bestandestyp: | 0402 Fließendes Gewässer | | | | |
| Charakteristik: | Fließgewässer im Großwaldgebiet | | | | |
| | Bearbeiter: Bassler Gabriele | | | | |
| lfd. Nummer: | 2161 | Fläche: in m ² | 0 | Länge in m: | 543 |
| Bestandestyp: | 0402 Fließendes Gewässer | | | | |
| Charakteristik: | Fließgewässer im Großwaldgebiet | | | | |
| | Bearbeiter: Bassler Gabriele | | | | |
| lfd. Nummer: | 2162 | Fläche: in m ² | 0 | Länge in m: | 1011 |
| Bestandestyp: | 0402 Fließendes Gewässer | | | | |
| Charakteristik: | Fließgewässer im Großwaldgebiet | | | | |
| | Bearbeiter: Bassler Gabriele | | | | |

| | | | | | |
|-----------------|---------------------------------|---------------------------|----------|-------------|-------------|
| lfd. Nummer: | 2163 | Fläche: in m ² | 0 | Länge in m: | 239 |
| Bestandestyp: | 0402 Fließendes Gewässer | | | | |
| Charakteristik: | Fließgewässer im Großwaldgebiet | | | | |
| | Bearbeiter: Bassler Gabriele | | | | |
| lfd. Nummer: | 2164 | Fläche: in m ² | 0 | Länge in m: | 101 |
| Bestandestyp: | 0402 Fließendes Gewässer | | | | |
| Charakteristik: | Fließgewässer im Großwaldgebiet | | | | |
| | Bearbeiter: Bassler Gabriele | | | | |
| lfd. Nummer: | 2165 | Fläche: in m ² | 0 | Länge in m: | 1201 |
| Bestandestyp: | 0402 Fließendes Gewässer | | | | |
| Charakteristik: | Fließgewässer im Großwaldgebiet | | | | |
| | Bearbeiter: Bassler Gabriele | | | | |
| lfd. Nummer: | 2166 | Fläche: in m ² | 0 | Länge in m: | 255 |
| Bestandestyp: | 0402 Fließendes Gewässer | | | | |
| Charakteristik: | Fließgewässer im Großwaldgebiet | | | | |
| | Bearbeiter: Bassler Gabriele | | | | |
| lfd. Nummer: | 2167 | Fläche: in m ² | 0 | Länge in m: | 237 |
| Bestandestyp: | 0402 Fließendes Gewässer | | | | |
| Charakteristik: | Fließgewässer im Großwaldgebiet | | | | |
| | Bearbeiter: Bassler Gabriele | | | | |
| lfd. Nummer: | 2168 | Fläche: in m ² | 0 | Länge in m: | 702 |
| Bestandestyp: | 0402 Fließendes Gewässer | | | | |
| Charakteristik: | Fließgewässer im Großwaldgebiet | | | | |
| | Bearbeiter: Bassler Gabriele | | | | |
| lfd. Nummer: | 2169 | Fläche: in m ² | 0 | Länge in m: | 571 |
| Bestandestyp: | 0402 Fließendes Gewässer | | | | |
| Charakteristik: | Fließgewässer im Großwaldgebiet | | | | |
| | Bearbeiter: Bassler Gabriele | | | | |
| lfd. Nummer: | 2170 | Fläche: in m ² | 0 | Länge in m: | 1546 |
| Bestandestyp: | 0402 Fließendes Gewässer | | | | |
| Charakteristik: | Fließgewässer im Großwaldgebiet | | | | |
| | Bearbeiter: Bassler Gabriele | | | | |
| lfd. Nummer: | 2171 | Fläche: in m ² | 0 | Länge in m: | 113 |
| Bestandestyp: | 0402 Fließendes Gewässer | | | | |
| Charakteristik: | Fließgewässer im Großwaldgebiet | | | | |
| | Bearbeiter: Bassler Gabriele | | | | |
| lfd. Nummer: | 2172 | Fläche: in m ² | 0 | Länge in m: | 2806 |
| Bestandestyp: | 0402 Fließendes Gewässer | | | | |
| Charakteristik: | Fließgewässer im Großwaldgebiet | | | | |
| | Bearbeiter: Bassler Gabriele | | | | |
| lfd. Nummer: | 2173 | Fläche: in m ² | 0 | Länge in m: | 1476 |
| Bestandestyp: | 0402 Fließendes Gewässer | | | | |
| Charakteristik: | Fließgewässer im Großwaldgebiet | | | | |
| | Bearbeiter: Bassler Gabriele | | | | |
| lfd. Nummer: | 2174 | Fläche: in m ² | 0 | Länge in m: | 215 |
| Bestandestyp: | 0402 Fließendes Gewässer | | | | |
| Charakteristik: | Fließgewässer im Großwaldgebiet | | | | |
| | Bearbeiter: Bassler Gabriele | | | | |

| | | | | | |
|-----------------|---------------------------------|---------------------------|----------|-------------|------------|
| lfd. Nummer: | 2175 | Fläche: in m ² | 0 | Länge in m: | 644 |
| Bestandestyp: | 0402 Fließendes Gewässer | | | | |
| Charakteristik: | Fließgewässer im Großwaldgebiet | | | | |
| | Bearbeiter: Bassler Gabriele | | | | |
| lfd. Nummer: | 2176 | Fläche: in m ² | 0 | Länge in m: | 600 |
| Bestandestyp: | 0402 Fließendes Gewässer | | | | |
| Charakteristik: | Fließgewässer im Großwaldgebiet | | | | |
| | Bearbeiter: Bassler Gabriele | | | | |
| lfd. Nummer: | 2177 | Fläche: in m ² | 0 | Länge in m: | 160 |
| Bestandestyp: | 0402 Fließendes Gewässer | | | | |
| Charakteristik: | Fließgewässer im Großwaldgebiet | | | | |
| | Bearbeiter: Bassler Gabriele | | | | |
| lfd. Nummer: | 2178 | Fläche: in m ² | 0 | Länge in m: | 535 |
| Bestandestyp: | 0402 Fließendes Gewässer | | | | |
| Charakteristik: | Fließgewässer im Großwaldgebiet | | | | |
| | Bearbeiter: Bassler Gabriele | | | | |
| lfd. Nummer: | 2179 | Fläche: in m ² | 0 | Länge in m: | 550 |
| Bestandestyp: | 0402 Fließendes Gewässer | | | | |
| Charakteristik: | Fließgewässer im Großwaldgebiet | | | | |
| | Bearbeiter: Bassler Gabriele | | | | |
| lfd. Nummer: | 2180 | Fläche: in m ² | 0 | Länge in m: | 163 |
| Bestandestyp: | 0402 Fließendes Gewässer | | | | |
| Charakteristik: | Fließgewässer im Großwaldgebiet | | | | |
| | Bearbeiter: Bassler Gabriele | | | | |
| lfd. Nummer: | 2181 | Fläche: in m ² | 0 | Länge in m: | 258 |
| Bestandestyp: | 0402 Fließendes Gewässer | | | | |
| Charakteristik: | Fließgewässer im Großwaldgebiet | | | | |
| | Bearbeiter: Bassler Gabriele | | | | |
| lfd. Nummer: | 2182 | Fläche: in m ² | 0 | Länge in m: | 155 |
| Bestandestyp: | 0402 Fließendes Gewässer | | | | |
| Charakteristik: | Fließgewässer im Großwaldgebiet | | | | |
| | Bearbeiter: Bassler Gabriele | | | | |
| lfd. Nummer: | 2183 | Fläche: in m ² | 0 | Länge in m: | 485 |
| Bestandestyp: | 0402 Fließendes Gewässer | | | | |
| Charakteristik: | Fließgewässer im Großwaldgebiet | | | | |
| | Bearbeiter: Bassler Gabriele | | | | |
| lfd. Nummer: | 2184 | Fläche: in m ² | 0 | Länge in m: | 811 |
| Bestandestyp: | 0402 Fließendes Gewässer | | | | |
| Charakteristik: | Fließgewässer im Großwaldgebiet | | | | |
| | Bearbeiter: Bassler Gabriele | | | | |
| lfd. Nummer: | 2185 | Fläche: in m ² | 0 | Länge in m: | 937 |
| Bestandestyp: | 0402 Fließendes Gewässer | | | | |
| Charakteristik: | Fließgewässer im Großwaldgebiet | | | | |
| | Bearbeiter: Bassler Gabriele | | | | |
| lfd. Nummer: | 2186 | Fläche: in m ² | 0 | Länge in m: | 338 |
| Bestandestyp: | 0402 Fließendes Gewässer | | | | |
| Charakteristik: | Fließgewässer im Großwaldgebiet | | | | |
| | Bearbeiter: Bassler Gabriele | | | | |

| | | | | | |
|-----------------|---------------------------------|---------------------------|----------|-------------|-------------|
| lfd. Nummer: | 2187 | Fläche: in m ² | 0 | Länge in m: | 353 |
| Bestandestyp: | 0402 Fließendes Gewässer | | | | |
| Charakteristik: | Fließgewässer im Großwaldgebiet | | | | |
| | Bearbeiter: Bassler Gabriele | | | | |
| lfd. Nummer: | 2188 | Fläche: in m ² | 0 | Länge in m: | 116 |
| Bestandestyp: | 0402 Fließendes Gewässer | | | | |
| Charakteristik: | Fließgewässer im Großwaldgebiet | | | | |
| | Bearbeiter: Bassler Gabriele | | | | |
| lfd. Nummer: | 2189 | Fläche: in m ² | 0 | Länge in m: | 473 |
| Bestandestyp: | 0402 Fließendes Gewässer | | | | |
| Charakteristik: | Fließgewässer im Großwaldgebiet | | | | |
| | Bearbeiter: Bassler Gabriele | | | | |
| lfd. Nummer: | 2190 | Fläche: in m ² | 0 | Länge in m: | 393 |
| Bestandestyp: | 0402 Fließendes Gewässer | | | | |
| Charakteristik: | Fließgewässer im Großwaldgebiet | | | | |
| | Bearbeiter: Bassler Gabriele | | | | |
| lfd. Nummer: | 2191 | Fläche: in m ² | 0 | Länge in m: | 180 |
| Bestandestyp: | 0402 Fließendes Gewässer | | | | |
| Charakteristik: | Fließgewässer im Großwaldgebiet | | | | |
| | Bearbeiter: Bassler Gabriele | | | | |
| lfd. Nummer: | 2192 | Fläche: in m ² | 0 | Länge in m: | 798 |
| Bestandestyp: | 0402 Fließendes Gewässer | | | | |
| Charakteristik: | Fließgewässer im Großwaldgebiet | | | | |
| | Bearbeiter: Bassler Gabriele | | | | |
| lfd. Nummer: | 2193 | Fläche: in m ² | 0 | Länge in m: | 201 |
| Bestandestyp: | 0402 Fließendes Gewässer | | | | |
| Charakteristik: | Fließgewässer im Großwaldgebiet | | | | |
| | Bearbeiter: Bassler Gabriele | | | | |
| lfd. Nummer: | 2194 | Fläche: in m ² | 0 | Länge in m: | 1757 |
| Bestandestyp: | 0402 Fließendes Gewässer | | | | |
| Charakteristik: | Fließgewässer im Großwaldgebiet | | | | |
| | Bearbeiter: Bassler Gabriele | | | | |
| lfd. Nummer: | 2195 | Fläche: in m ² | 0 | Länge in m: | 145 |
| Bestandestyp: | 0402 Fließendes Gewässer | | | | |
| Charakteristik: | Fließgewässer im Großwaldgebiet | | | | |
| | Bearbeiter: Bassler Gabriele | | | | |
| lfd. Nummer: | 2196 | Fläche: in m ² | 0 | Länge in m: | 119 |
| Bestandestyp: | 0402 Fließendes Gewässer | | | | |
| Charakteristik: | Fließgewässer im Großwaldgebiet | | | | |
| | Bearbeiter: Bassler Gabriele | | | | |
| lfd. Nummer: | 2197 | Fläche: in m ² | 0 | Länge in m: | 247 |
| Bestandestyp: | 0402 Fließendes Gewässer | | | | |
| Charakteristik: | Fließgewässer im Großwaldgebiet | | | | |
| | Bearbeiter: Bassler Gabriele | | | | |
| lfd. Nummer: | 2198 | Fläche: in m ² | 0 | Länge in m: | 76 |
| Bestandestyp: | 0402 Fließendes Gewässer | | | | |
| Charakteristik: | Fließgewässer im Großwaldgebiet | | | | |
| | Bearbeiter: Bassler Gabriele | | | | |

| | | | | | |
|-----------------|---------------------------------|---------------------------|----------|-------------|------------|
| lfd. Nummer: | 2199 | Fläche: in m ² | 0 | Länge in m: | 985 |
| Bestandestyp: | 0402 Fließendes Gewässer | | | | |
| Charakteristik: | Fließgewässer im Großwaldgebiet | | | | |
| | Bearbeiter: Bassler Gabriele | | | | |
| lfd. Nummer: | 2200 | Fläche: in m ² | 0 | Länge in m: | 121 |
| Bestandestyp: | 0402 Fließendes Gewässer | | | | |
| Charakteristik: | Fließgewässer im Großwaldgebiet | | | | |
| | Bearbeiter: Bassler Gabriele | | | | |
| lfd. Nummer: | 2201 | Fläche: in m ² | 0 | Länge in m: | 226 |
| Bestandestyp: | 0402 Fließendes Gewässer | | | | |
| Charakteristik: | Fließgewässer im Großwaldgebiet | | | | |
| | Bearbeiter: Bassler Gabriele | | | | |
| lfd. Nummer: | 2202 | Fläche: in m ² | 0 | Länge in m: | 365 |
| Bestandestyp: | 0402 Fließendes Gewässer | | | | |
| Charakteristik: | Fließgewässer im Großwaldgebiet | | | | |
| | Bearbeiter: Bassler Gabriele | | | | |
| lfd. Nummer: | 2203 | Fläche: in m ² | 0 | Länge in m: | 58 |
| Bestandestyp: | 0402 Fließendes Gewässer | | | | |
| Charakteristik: | Fließgewässer im Großwaldgebiet | | | | |
| | Bearbeiter: Bassler Gabriele | | | | |
| lfd. Nummer: | 2204 | Fläche: in m ² | 0 | Länge in m: | 71 |
| Bestandestyp: | 0402 Fließendes Gewässer | | | | |
| Charakteristik: | Fließgewässer im Großwaldgebiet | | | | |
| | Bearbeiter: Bassler Gabriele | | | | |
| lfd. Nummer: | 2205 | Fläche: in m ² | 0 | Länge in m: | 228 |
| Bestandestyp: | 0402 Fließendes Gewässer | | | | |
| Charakteristik: | Fließgewässer im Großwaldgebiet | | | | |
| | Bearbeiter: Bassler Gabriele | | | | |
| lfd. Nummer: | 2206 | Fläche: in m ² | 0 | Länge in m: | 277 |
| Bestandestyp: | 0402 Fließendes Gewässer | | | | |
| Charakteristik: | Fließgewässer im Großwaldgebiet | | | | |
| | Bearbeiter: Bassler Gabriele | | | | |
| lfd. Nummer: | 2207 | Fläche: in m ² | 0 | Länge in m: | 555 |
| Bestandestyp: | 0402 Fließendes Gewässer | | | | |
| Charakteristik: | Fließgewässer im Großwaldgebiet | | | | |
| | Bearbeiter: Bassler Gabriele | | | | |
| lfd. Nummer: | 2208 | Fläche: in m ² | 0 | Länge in m: | 155 |
| Bestandestyp: | 0402 Fließendes Gewässer | | | | |
| Charakteristik: | Fließgewässer im Großwaldgebiet | | | | |
| | Bearbeiter: Bassler Gabriele | | | | |
| lfd. Nummer: | 2209 | Fläche: in m ² | 0 | Länge in m: | 959 |
| Bestandestyp: | 0402 Fließendes Gewässer | | | | |
| Charakteristik: | Fließgewässer im Großwaldgebiet | | | | |
| | Bearbeiter: Bassler Gabriele | | | | |
| lfd. Nummer: | 2210 | Fläche: in m ² | 0 | Länge in m: | 120 |
| Bestandestyp: | 0402 Fließendes Gewässer | | | | |
| Charakteristik: | Fließgewässer im Großwaldgebiet | | | | |
| | Bearbeiter: Bassler Gabriele | | | | |

| | | | | | |
|-----------------|---------------------------------|---------------------------|----------|-------------|-------------|
| lfd. Nummer: | 2211 | Fläche: in m ² | 0 | Länge in m: | 411 |
| Bestandestyp: | 0402 Fließendes Gewässer | | | | |
| Charakteristik: | Fließgewässer im Großwaldgebiet | | | | |
| | Bearbeiter: Bassler Gabriele | | | | |
| lfd. Nummer: | 2212 | Fläche: in m ² | 0 | Länge in m: | 403 |
| Bestandestyp: | 0402 Fließendes Gewässer | | | | |
| Charakteristik: | Fließgewässer im Großwaldgebiet | | | | |
| | Bearbeiter: Bassler Gabriele | | | | |
| lfd. Nummer: | 2213 | Fläche: in m ² | 0 | Länge in m: | 58 |
| Bestandestyp: | 0402 Fließendes Gewässer | | | | |
| Charakteristik: | Fließgewässer im Großwaldgebiet | | | | |
| | Bearbeiter: Bassler Gabriele | | | | |
| lfd. Nummer: | 2214 | Fläche: in m ² | 0 | Länge in m: | 465 |
| Bestandestyp: | 0402 Fließendes Gewässer | | | | |
| Charakteristik: | Fließgewässer im Großwaldgebiet | | | | |
| | Bearbeiter: Bassler Gabriele | | | | |
| lfd. Nummer: | 2215 | Fläche: in m ² | 0 | Länge in m: | 65 |
| Bestandestyp: | 0402 Fließendes Gewässer | | | | |
| Charakteristik: | Fließgewässer im Großwaldgebiet | | | | |
| | Bearbeiter: Bassler Gabriele | | | | |
| lfd. Nummer: | 2216 | Fläche: in m ² | 0 | Länge in m: | 89 |
| Bestandestyp: | 0402 Fließendes Gewässer | | | | |
| Charakteristik: | Fließgewässer im Großwaldgebiet | | | | |
| | Bearbeiter: Bassler Gabriele | | | | |
| lfd. Nummer: | 2217 | Fläche: in m ² | 0 | Länge in m: | 86 |
| Bestandestyp: | 0402 Fließendes Gewässer | | | | |
| Charakteristik: | Fließgewässer im Großwaldgebiet | | | | |
| | Bearbeiter: Bassler Gabriele | | | | |
| lfd. Nummer: | 2218 | Fläche: in m ² | 0 | Länge in m: | 92 |
| Bestandestyp: | 0402 Fließendes Gewässer | | | | |
| Charakteristik: | Fließgewässer im Großwaldgebiet | | | | |
| | Bearbeiter: Bassler Gabriele | | | | |
| lfd. Nummer: | 2219 | Fläche: in m ² | 0 | Länge in m: | 1051 |
| Bestandestyp: | 0402 Fließendes Gewässer | | | | |
| Charakteristik: | Fließgewässer im Großwaldgebiet | | | | |
| | Bearbeiter: Bassler Gabriele | | | | |
| lfd. Nummer: | 2220 | Fläche: in m ² | 0 | Länge in m: | 872 |
| Bestandestyp: | 0402 Fließendes Gewässer | | | | |
| Charakteristik: | Fließgewässer im Großwaldgebiet | | | | |
| | Bearbeiter: Bassler Gabriele | | | | |
| lfd. Nummer: | 2221 | Fläche: in m ² | 0 | Länge in m: | 423 |
| Bestandestyp: | 0402 Fließendes Gewässer | | | | |
| Charakteristik: | Fließgewässer im Großwaldgebiet | | | | |
| | Bearbeiter: Bassler Gabriele | | | | |
| lfd. Nummer: | 2222 | Fläche: in m ² | 0 | Länge in m: | 285 |
| Bestandestyp: | 0402 Fließendes Gewässer | | | | |
| Charakteristik: | Fließgewässer im Großwaldgebiet | | | | |
| | Bearbeiter: Bassler Gabriele | | | | |

| | | | | | |
|-----------------|---------------------------------|---------------------------|----------|-------------|------------|
| lfd. Nummer: | 2223 | Fläche: in m ² | 0 | Länge in m: | 456 |
| Bestandestyp: | 0402 Fließendes Gewässer | | | | |
| Charakteristik: | Fließgewässer im Großwaldgebiet | | | | |
| | Bearbeiter: Bassler Gabriele | | | | |
| lfd. Nummer: | 2224 | Fläche: in m ² | 0 | Länge in m: | 954 |
| Bestandestyp: | 0402 Fließendes Gewässer | | | | |
| Charakteristik: | Fließgewässer im Großwaldgebiet | | | | |
| | Bearbeiter: Bassler Gabriele | | | | |
| lfd. Nummer: | 2225 | Fläche: in m ² | 0 | Länge in m: | 389 |
| Bestandestyp: | 0402 Fließendes Gewässer | | | | |
| Charakteristik: | Fließgewässer im Großwaldgebiet | | | | |
| | Bearbeiter: Bassler Gabriele | | | | |
| lfd. Nummer: | 2226 | Fläche: in m ² | 0 | Länge in m: | 79 |
| Bestandestyp: | 0402 Fließendes Gewässer | | | | |
| Charakteristik: | Fließgewässer im Großwaldgebiet | | | | |
| | Bearbeiter: Bassler Gabriele | | | | |
| lfd. Nummer: | 2227 | Fläche: in m ² | 0 | Länge in m: | 266 |
| Bestandestyp: | 0402 Fließendes Gewässer | | | | |
| Charakteristik: | Fließgewässer im Großwaldgebiet | | | | |
| | Bearbeiter: Bassler Gabriele | | | | |
| lfd. Nummer: | 2228 | Fläche: in m ² | 0 | Länge in m: | 112 |
| Bestandestyp: | 0402 Fließendes Gewässer | | | | |
| Charakteristik: | Fließgewässer im Großwaldgebiet | | | | |
| | Bearbeiter: Bassler Gabriele | | | | |
| lfd. Nummer: | 2229 | Fläche: in m ² | 0 | Länge in m: | 65 |
| Bestandestyp: | 0402 Fließendes Gewässer | | | | |
| Charakteristik: | Fließgewässer im Großwaldgebiet | | | | |
| | Bearbeiter: Bassler Gabriele | | | | |
| lfd. Nummer: | 2230 | Fläche: in m ² | 0 | Länge in m: | 623 |
| Bestandestyp: | 0402 Fließendes Gewässer | | | | |
| Charakteristik: | Fließgewässer im Großwaldgebiet | | | | |
| | Bearbeiter: Bassler Gabriele | | | | |
| lfd. Nummer: | 2231 | Fläche: in m ² | 0 | Länge in m: | 309 |
| Bestandestyp: | 0402 Fließendes Gewässer | | | | |
| Charakteristik: | Fließgewässer im Großwaldgebiet | | | | |
| | Bearbeiter: Bassler Gabriele | | | | |
| lfd. Nummer: | 2232 | Fläche: in m ² | 0 | Länge in m: | 125 |
| Bestandestyp: | 0402 Fließendes Gewässer | | | | |
| Charakteristik: | Fließgewässer im Großwaldgebiet | | | | |
| | Bearbeiter: Bassler Gabriele | | | | |
| lfd. Nummer: | 2233 | Fläche: in m ² | 0 | Länge in m: | 279 |
| Bestandestyp: | 0402 Fließendes Gewässer | | | | |
| Charakteristik: | Fließgewässer im Großwaldgebiet | | | | |
| | Bearbeiter: Bassler Gabriele | | | | |
| lfd. Nummer: | 2234 | Fläche: in m ² | 0 | Länge in m: | 519 |
| Bestandestyp: | 0402 Fließendes Gewässer | | | | |
| Charakteristik: | Fließgewässer im Großwaldgebiet | | | | |
| | Bearbeiter: Bassler Gabriele | | | | |

| | | | | | |
|-----------------|---------------------------------|---------------------------|----------|-------------|-------------|
| lfd. Nummer: | 2235 | Fläche: in m ² | 0 | Länge in m: | 211 |
| Bestandestyp: | 0402 Fließendes Gewässer | | | | |
| Charakteristik: | Fließgewässer im Großwaldgebiet | | | | |
| | Bearbeiter: Bassler Gabriele | | | | |
| lfd. Nummer: | 2236 | Fläche: in m ² | 0 | Länge in m: | 3786 |
| Bestandestyp: | 0402 Fließendes Gewässer | | | | |
| Charakteristik: | Fließgewässer im Großwaldgebiet | | | | |
| | Bearbeiter: Bassler Gabriele | | | | |
| lfd. Nummer: | 2237 | Fläche: in m ² | 0 | Länge in m: | 1017 |
| Bestandestyp: | 0402 Fließendes Gewässer | | | | |
| Charakteristik: | Fließgewässer im Großwaldgebiet | | | | |
| | Bearbeiter: Bassler Gabriele | | | | |
| lfd. Nummer: | 2238 | Fläche: in m ² | 0 | Länge in m: | 368 |
| Bestandestyp: | 0402 Fließendes Gewässer | | | | |
| Charakteristik: | Fließgewässer im Großwaldgebiet | | | | |
| | Bearbeiter: Bassler Gabriele | | | | |
| lfd. Nummer: | 2239 | Fläche: in m ² | 0 | Länge in m: | 215 |
| Bestandestyp: | 0402 Fließendes Gewässer | | | | |
| Charakteristik: | Fließgewässer im Großwaldgebiet | | | | |
| | Bearbeiter: Bassler Gabriele | | | | |
| lfd. Nummer: | 2240 | Fläche: in m ² | 0 | Länge in m: | 148 |
| Bestandestyp: | 0402 Fließendes Gewässer | | | | |
| Charakteristik: | Fließgewässer im Großwaldgebiet | | | | |
| | Bearbeiter: Bassler Gabriele | | | | |
| lfd. Nummer: | 2241 | Fläche: in m ² | 0 | Länge in m: | 89 |
| Bestandestyp: | 0402 Fließendes Gewässer | | | | |
| Charakteristik: | Fließgewässer im Großwaldgebiet | | | | |
| | Bearbeiter: Bassler Gabriele | | | | |
| lfd. Nummer: | 2242 | Fläche: in m ² | 0 | Länge in m: | 573 |
| Bestandestyp: | 0402 Fließendes Gewässer | | | | |
| Charakteristik: | Fließgewässer im Großwaldgebiet | | | | |
| | Bearbeiter: Bassler Gabriele | | | | |
| lfd. Nummer: | 2243 | Fläche: in m ² | 0 | Länge in m: | 537 |
| Bestandestyp: | 0402 Fließendes Gewässer | | | | |
| Charakteristik: | Fließgewässer im Großwaldgebiet | | | | |
| | Bearbeiter: Bassler Gabriele | | | | |
| lfd. Nummer: | 2244 | Fläche: in m ² | 0 | Länge in m: | 378 |
| Bestandestyp: | 0402 Fließendes Gewässer | | | | |
| Charakteristik: | Fließgewässer im Großwaldgebiet | | | | |
| | Bearbeiter: Bassler Gabriele | | | | |
| lfd. Nummer: | 2245 | Fläche: in m ² | 0 | Länge in m: | 116 |
| Bestandestyp: | 0402 Fließendes Gewässer | | | | |
| Charakteristik: | Fließgewässer im Großwaldgebiet | | | | |
| | Bearbeiter: Bassler Gabriele | | | | |
| lfd. Nummer: | 2246 | Fläche: in m ² | 0 | Länge in m: | 740 |
| Bestandestyp: | 0402 Fließendes Gewässer | | | | |
| Charakteristik: | Fließgewässer im Großwaldgebiet | | | | |
| | Bearbeiter: Bassler Gabriele | | | | |

| | | | | | |
|-----------------|---------------------------------|---------------------------|----------|-------------|-------------|
| lfd. Nummer: | 2247 | Fläche: in m ² | 0 | Länge in m: | 356 |
| Bestandestyp: | 0402 Fließendes Gewässer | | | | |
| Charakteristik: | Fließgewässer im Großwaldgebiet | | | | |
| | Bearbeiter: Bassler Gabriele | | | | |
| lfd. Nummer: | 2248 | Fläche: in m ² | 0 | Länge in m: | 71 |
| Bestandestyp: | 0402 Fließendes Gewässer | | | | |
| Charakteristik: | Fließgewässer im Großwaldgebiet | | | | |
| | Bearbeiter: Bassler Gabriele | | | | |
| lfd. Nummer: | 2249 | Fläche: in m ² | 0 | Länge in m: | 260 |
| Bestandestyp: | 0402 Fließendes Gewässer | | | | |
| Charakteristik: | Fließgewässer im Großwaldgebiet | | | | |
| | Bearbeiter: Bassler Gabriele | | | | |
| lfd. Nummer: | 2250 | Fläche: in m ² | 0 | Länge in m: | 136 |
| Bestandestyp: | 0402 Fließendes Gewässer | | | | |
| Charakteristik: | Fließgewässer im Großwaldgebiet | | | | |
| | Bearbeiter: Bassler Gabriele | | | | |
| lfd. Nummer: | 2251 | Fläche: in m ² | 0 | Länge in m: | 154 |
| Bestandestyp: | 0402 Fließendes Gewässer | | | | |
| Charakteristik: | Fließgewässer im Großwaldgebiet | | | | |
| | Bearbeiter: Bassler Gabriele | | | | |
| lfd. Nummer: | 2252 | Fläche: in m ² | 0 | Länge in m: | 110 |
| Bestandestyp: | 0402 Fließendes Gewässer | | | | |
| Charakteristik: | Fließgewässer im Großwaldgebiet | | | | |
| | Bearbeiter: Bassler Gabriele | | | | |
| lfd. Nummer: | 2253 | Fläche: in m ² | 0 | Länge in m: | 1692 |
| Bestandestyp: | 0402 Fließendes Gewässer | | | | |
| Charakteristik: | Fließgewässer im Großwaldgebiet | | | | |
| | Bearbeiter: Bassler Gabriele | | | | |
| lfd. Nummer: | 2254 | Fläche: in m ² | 0 | Länge in m: | 877 |
| Bestandestyp: | 0402 Fließendes Gewässer | | | | |
| Charakteristik: | Fließgewässer im Großwaldgebiet | | | | |
| | Bearbeiter: Bassler Gabriele | | | | |
| lfd. Nummer: | 2255 | Fläche: in m ² | 0 | Länge in m: | 214 |
| Bestandestyp: | 0402 Fließendes Gewässer | | | | |
| Charakteristik: | Fließgewässer im Großwaldgebiet | | | | |
| | Bearbeiter: Bassler Gabriele | | | | |
| lfd. Nummer: | 2256 | Fläche: in m ² | 0 | Länge in m: | 289 |
| Bestandestyp: | 0402 Fließendes Gewässer | | | | |
| Charakteristik: | Fließgewässer im Großwaldgebiet | | | | |
| | Bearbeiter: Bassler Gabriele | | | | |
| lfd. Nummer: | 2257 | Fläche: in m ² | 0 | Länge in m: | 183 |
| Bestandestyp: | 0402 Fließendes Gewässer | | | | |
| Charakteristik: | Fließgewässer im Großwaldgebiet | | | | |
| | Bearbeiter: Bassler Gabriele | | | | |
| lfd. Nummer: | 2258 | Fläche: in m ² | 0 | Länge in m: | 175 |
| Bestandestyp: | 0402 Fließendes Gewässer | | | | |
| Charakteristik: | Fließgewässer im Großwaldgebiet | | | | |
| | Bearbeiter: Bassler Gabriele | | | | |

| | | | | | |
|-----------------|---------------------------------|---------------------------|----------|-------------|-------------|
| lfd. Nummer: | 2259 | Fläche: in m ² | 0 | Länge in m: | 161 |
| Bestandestyp: | 0402 Fließendes Gewässer | | | | |
| Charakteristik: | Fließgewässer im Großwaldgebiet | | | | |
| | Bearbeiter: Bassler Gabriele | | | | |
| lfd. Nummer: | 2260 | Fläche: in m ² | 0 | Länge in m: | 582 |
| Bestandestyp: | 0402 Fließendes Gewässer | | | | |
| Charakteristik: | Fließgewässer im Großwaldgebiet | | | | |
| | Bearbeiter: Bassler Gabriele | | | | |
| lfd. Nummer: | 2261 | Fläche: in m ² | 0 | Länge in m: | 754 |
| Bestandestyp: | 0402 Fließendes Gewässer | | | | |
| Charakteristik: | Fließgewässer im Großwaldgebiet | | | | |
| | Bearbeiter: Bassler Gabriele | | | | |
| lfd. Nummer: | 2262 | Fläche: in m ² | 0 | Länge in m: | 1086 |
| Bestandestyp: | 0402 Fließendes Gewässer | | | | |
| Charakteristik: | Fließgewässer im Großwaldgebiet | | | | |
| | Bearbeiter: Bassler Gabriele | | | | |
| lfd. Nummer: | 2263 | Fläche: in m ² | 0 | Länge in m: | 371 |
| Bestandestyp: | 0402 Fließendes Gewässer | | | | |
| Charakteristik: | Fließgewässer im Großwaldgebiet | | | | |
| | Bearbeiter: Bassler Gabriele | | | | |
| lfd. Nummer: | 2264 | Fläche: in m ² | 0 | Länge in m: | 349 |
| Bestandestyp: | 0402 Fließendes Gewässer | | | | |
| Charakteristik: | Fließgewässer im Großwaldgebiet | | | | |
| | Bearbeiter: Bassler Gabriele | | | | |
| lfd. Nummer: | 2265 | Fläche: in m ² | 0 | Länge in m: | 346 |
| Bestandestyp: | 0402 Fließendes Gewässer | | | | |
| Charakteristik: | Fließgewässer im Großwaldgebiet | | | | |
| | Bearbeiter: Bassler Gabriele | | | | |
| lfd. Nummer: | 2266 | Fläche: in m ² | 0 | Länge in m: | 336 |
| Bestandestyp: | 0402 Fließendes Gewässer | | | | |
| Charakteristik: | Fließgewässer im Großwaldgebiet | | | | |
| | Bearbeiter: Bassler Gabriele | | | | |
| lfd. Nummer: | 2267 | Fläche: in m ² | 0 | Länge in m: | 384 |
| Bestandestyp: | 0402 Fließendes Gewässer | | | | |
| Charakteristik: | Fließgewässer im Großwaldgebiet | | | | |
| | Bearbeiter: Bassler Gabriele | | | | |
| lfd. Nummer: | 2268 | Fläche: in m ² | 0 | Länge in m: | 185 |
| Bestandestyp: | 0402 Fließendes Gewässer | | | | |
| Charakteristik: | Fließgewässer im Großwaldgebiet | | | | |
| | Bearbeiter: Bassler Gabriele | | | | |
| lfd. Nummer: | 2269 | Fläche: in m ² | 0 | Länge in m: | 159 |
| Bestandestyp: | 0402 Fließendes Gewässer | | | | |
| Charakteristik: | Fließgewässer im Großwaldgebiet | | | | |
| | Bearbeiter: Bassler Gabriele | | | | |
| lfd. Nummer: | 2270 | Fläche: in m ² | 0 | Länge in m: | 157 |
| Bestandestyp: | 0402 Fließendes Gewässer | | | | |
| Charakteristik: | Fließgewässer im Großwaldgebiet | | | | |
| | Bearbeiter: Bassler Gabriele | | | | |

| | | | | | |
|-----------------|---------------------------------|---------------------------|----------|-------------|-------------|
| lfd. Nummer: | 2271 | Fläche: in m ² | 0 | Länge in m: | 1040 |
| Bestandestyp: | 0402 Fließendes Gewässer | | | | |
| Charakteristik: | Fließgewässer im Großwaldgebiet | | | | |
| | Bearbeiter: Bassler Gabriele | | | | |
| lfd. Nummer: | 2272 | Fläche: in m ² | 0 | Länge in m: | 1100 |
| Bestandestyp: | 0402 Fließendes Gewässer | | | | |
| Charakteristik: | Fließgewässer im Großwaldgebiet | | | | |
| | Bearbeiter: Bassler Gabriele | | | | |
| lfd. Nummer: | 2273 | Fläche: in m ² | 0 | Länge in m: | 856 |
| Bestandestyp: | 0402 Fließendes Gewässer | | | | |
| Charakteristik: | Fließgewässer im Großwaldgebiet | | | | |
| | Bearbeiter: Bassler Gabriele | | | | |
| lfd. Nummer: | 2274 | Fläche: in m ² | 0 | Länge in m: | 890 |
| Bestandestyp: | 0402 Fließendes Gewässer | | | | |
| Charakteristik: | Fließgewässer im Großwaldgebiet | | | | |
| | Bearbeiter: Bassler Gabriele | | | | |
| lfd. Nummer: | 2275 | Fläche: in m ² | 0 | Länge in m: | 637 |
| Bestandestyp: | 0402 Fließendes Gewässer | | | | |
| Charakteristik: | Fließgewässer im Großwaldgebiet | | | | |
| | Bearbeiter: Bassler Gabriele | | | | |
| lfd. Nummer: | 2276 | Fläche: in m ² | 0 | Länge in m: | 376 |
| Bestandestyp: | 0402 Fließendes Gewässer | | | | |
| Charakteristik: | Fließgewässer im Großwaldgebiet | | | | |
| | Bearbeiter: Bassler Gabriele | | | | |
| lfd. Nummer: | 2277 | Fläche: in m ² | 0 | Länge in m: | 416 |
| Bestandestyp: | 0402 Fließendes Gewässer | | | | |
| Charakteristik: | Fließgewässer im Großwaldgebiet | | | | |
| | Bearbeiter: Bassler Gabriele | | | | |
| lfd. Nummer: | 2278 | Fläche: in m ² | 0 | Länge in m: | 300 |
| Bestandestyp: | 0402 Fließendes Gewässer | | | | |
| Charakteristik: | Fließgewässer im Großwaldgebiet | | | | |
| | Bearbeiter: Bassler Gabriele | | | | |
| lfd. Nummer: | 2279 | Fläche: in m ² | 0 | Länge in m: | 864 |
| Bestandestyp: | 0402 Fließendes Gewässer | | | | |
| Charakteristik: | Fließgewässer im Großwaldgebiet | | | | |
| | Bearbeiter: Bassler Gabriele | | | | |
| lfd. Nummer: | 2280 | Fläche: in m ² | 0 | Länge in m: | 486 |
| Bestandestyp: | 0402 Fließendes Gewässer | | | | |
| Charakteristik: | Fließgewässer im Großwaldgebiet | | | | |
| | Bearbeiter: Bassler Gabriele | | | | |
| lfd. Nummer: | 2281 | Fläche: in m ² | 0 | Länge in m: | 769 |
| Bestandestyp: | 0402 Fließendes Gewässer | | | | |
| Charakteristik: | Fließgewässer im Großwaldgebiet | | | | |
| | Bearbeiter: Bassler Gabriele | | | | |
| lfd. Nummer: | 2282 | Fläche: in m ² | 0 | Länge in m: | 160 |
| Bestandestyp: | 0402 Fließendes Gewässer | | | | |
| Charakteristik: | Fließgewässer im Großwaldgebiet | | | | |
| | Bearbeiter: Bassler Gabriele | | | | |

| | | | | | |
|-----------------|---------------------------------|---------------------------|----------|-------------|-------------|
| lfd. Nummer: | 2283 | Fläche: in m ² | 0 | Länge in m: | 599 |
| Bestandestyp: | 0402 Fließendes Gewässer | | | | |
| Charakteristik: | Fließgewässer im Großwaldgebiet | | | | |
| | Bearbeiter: Bassler Gabriele | | | | |
| lfd. Nummer: | 2284 | Fläche: in m ² | 0 | Länge in m: | 333 |
| Bestandestyp: | 0402 Fließendes Gewässer | | | | |
| Charakteristik: | Fließgewässer im Großwaldgebiet | | | | |
| | Bearbeiter: Bassler Gabriele | | | | |
| lfd. Nummer: | 2285 | Fläche: in m ² | 0 | Länge in m: | 225 |
| Bestandestyp: | 0402 Fließendes Gewässer | | | | |
| Charakteristik: | Fließgewässer im Großwaldgebiet | | | | |
| | Bearbeiter: Bassler Gabriele | | | | |
| lfd. Nummer: | 2286 | Fläche: in m ² | 0 | Länge in m: | 488 |
| Bestandestyp: | 0402 Fließendes Gewässer | | | | |
| Charakteristik: | Fließgewässer im Großwaldgebiet | | | | |
| | Bearbeiter: Bassler Gabriele | | | | |
| lfd. Nummer: | 2287 | Fläche: in m ² | 0 | Länge in m: | 465 |
| Bestandestyp: | 0402 Fließendes Gewässer | | | | |
| Charakteristik: | Fließgewässer im Großwaldgebiet | | | | |
| | Bearbeiter: Bassler Gabriele | | | | |
| lfd. Nummer: | 2288 | Fläche: in m ² | 0 | Länge in m: | 210 |
| Bestandestyp: | 0402 Fließendes Gewässer | | | | |
| Charakteristik: | Fließgewässer im Großwaldgebiet | | | | |
| | Bearbeiter: Bassler Gabriele | | | | |
| lfd. Nummer: | 2289 | Fläche: in m ² | 0 | Länge in m: | 264 |
| Bestandestyp: | 0402 Fließendes Gewässer | | | | |
| Charakteristik: | Fließgewässer im Großwaldgebiet | | | | |
| | Bearbeiter: Bassler Gabriele | | | | |
| lfd. Nummer: | 2290 | Fläche: in m ² | 0 | Länge in m: | 230 |
| Bestandestyp: | 0402 Fließendes Gewässer | | | | |
| Charakteristik: | Fließgewässer im Großwaldgebiet | | | | |
| | Bearbeiter: Bassler Gabriele | | | | |
| lfd. Nummer: | 2291 | Fläche: in m ² | 0 | Länge in m: | 76 |
| Bestandestyp: | 0402 Fließendes Gewässer | | | | |
| Charakteristik: | Fließgewässer im Großwaldgebiet | | | | |
| | Bearbeiter: Bassler Gabriele | | | | |
| lfd. Nummer: | 2292 | Fläche: in m ² | 0 | Länge in m: | 662 |
| Bestandestyp: | 0402 Fließendes Gewässer | | | | |
| Charakteristik: | Fließgewässer im Großwaldgebiet | | | | |
| | Bearbeiter: Bassler Gabriele | | | | |
| lfd. Nummer: | 2293 | Fläche: in m ² | 0 | Länge in m: | 378 |
| Bestandestyp: | 0402 Fließendes Gewässer | | | | |
| Charakteristik: | Fließgewässer im Großwaldgebiet | | | | |
| | Bearbeiter: Bassler Gabriele | | | | |
| lfd. Nummer: | 2294 | Fläche: in m ² | 0 | Länge in m: | 4914 |
| Bestandestyp: | 0402 Fließendes Gewässer | | | | |
| Charakteristik: | Fließgewässer im Großwaldgebiet | | | | |
| | Bearbeiter: Bassler Gabriele | | | | |

| | | | | | |
|-----------------|---------------------------------|---------------------------|----------|-------------|-------------|
| lfd. Nummer: | 2295 | Fläche: in m ² | 0 | Länge in m: | 528 |
| Bestandestyp: | 0402 Fließendes Gewässer | | | | |
| Charakteristik: | Fließgewässer im Großwaldgebiet | | | | |
| | Bearbeiter: Bassler Gabriele | | | | |
| lfd. Nummer: | 2296 | Fläche: in m ² | 0 | Länge in m: | 397 |
| Bestandestyp: | 0402 Fließendes Gewässer | | | | |
| Charakteristik: | Fließgewässer im Großwaldgebiet | | | | |
| | Bearbeiter: Bassler Gabriele | | | | |
| lfd. Nummer: | 2297 | Fläche: in m ² | 0 | Länge in m: | 404 |
| Bestandestyp: | 0402 Fließendes Gewässer | | | | |
| Charakteristik: | Fließgewässer im Großwaldgebiet | | | | |
| | Bearbeiter: Bassler Gabriele | | | | |
| lfd. Nummer: | 2298 | Fläche: in m ² | 0 | Länge in m: | 308 |
| Bestandestyp: | 0402 Fließendes Gewässer | | | | |
| Charakteristik: | Fließgewässer im Großwaldgebiet | | | | |
| | Bearbeiter: Bassler Gabriele | | | | |
| lfd. Nummer: | 2299 | Fläche: in m ² | 0 | Länge in m: | 949 |
| Bestandestyp: | 0402 Fließendes Gewässer | | | | |
| Charakteristik: | Fließgewässer im Großwaldgebiet | | | | |
| | Bearbeiter: Bassler Gabriele | | | | |
| lfd. Nummer: | 2300 | Fläche: in m ² | 0 | Länge in m: | 152 |
| Bestandestyp: | 0402 Fließendes Gewässer | | | | |
| Charakteristik: | Fließgewässer im Großwaldgebiet | | | | |
| | Bearbeiter: Bassler Gabriele | | | | |
| lfd. Nummer: | 2301 | Fläche: in m ² | 0 | Länge in m: | 812 |
| Bestandestyp: | 0402 Fließendes Gewässer | | | | |
| Charakteristik: | Fließgewässer im Großwaldgebiet | | | | |
| | Bearbeiter: Bassler Gabriele | | | | |
| lfd. Nummer: | 2302 | Fläche: in m ² | 0 | Länge in m: | 221 |
| Bestandestyp: | 0402 Fließendes Gewässer | | | | |
| Charakteristik: | Fließgewässer im Großwaldgebiet | | | | |
| | Bearbeiter: Bassler Gabriele | | | | |
| lfd. Nummer: | 2303 | Fläche: in m ² | 0 | Länge in m: | 110 |
| Bestandestyp: | 0402 Fließendes Gewässer | | | | |
| Charakteristik: | Fließgewässer im Großwaldgebiet | | | | |
| | Bearbeiter: Bassler Gabriele | | | | |
| lfd. Nummer: | 2304 | Fläche: in m ² | 0 | Länge in m: | 160 |
| Bestandestyp: | 0402 Fließendes Gewässer | | | | |
| Charakteristik: | Fließgewässer im Großwaldgebiet | | | | |
| | Bearbeiter: Bassler Gabriele | | | | |
| lfd. Nummer: | 2305 | Fläche: in m ² | 0 | Länge in m: | 215 |
| Bestandestyp: | 0402 Fließendes Gewässer | | | | |
| Charakteristik: | Fließgewässer im Großwaldgebiet | | | | |
| | Bearbeiter: Bassler Gabriele | | | | |
| lfd. Nummer: | 2306 | Fläche: in m ² | 0 | Länge in m: | 4770 |
| Bestandestyp: | 0402 Fließendes Gewässer | | | | |
| Charakteristik: | Fließgewässer im Großwaldgebiet | | | | |
| | Bearbeiter: Bassler Gabriele | | | | |

| | | | | | |
|-----------------|---------------------------------|---------------------------|----------|-------------|-------------|
| lfd. Nummer: | 2307 | Fläche: in m ² | 0 | Länge in m: | 2496 |
| Bestandestyp: | 0402 Fließendes Gewässer | | | | |
| Charakteristik: | Fließgewässer im Großwaldgebiet | | | | |
| | Bearbeiter: Bassler Gabriele | | | | |
| lfd. Nummer: | 2308 | Fläche: in m ² | 0 | Länge in m: | 254 |
| Bestandestyp: | 0402 Fließendes Gewässer | | | | |
| Charakteristik: | Fließgewässer im Großwaldgebiet | | | | |
| | Bearbeiter: Bassler Gabriele | | | | |
| lfd. Nummer: | 2309 | Fläche: in m ² | 0 | Länge in m: | 379 |
| Bestandestyp: | 0402 Fließendes Gewässer | | | | |
| Charakteristik: | Fließgewässer im Großwaldgebiet | | | | |
| | Bearbeiter: Bassler Gabriele | | | | |
| lfd. Nummer: | 2310 | Fläche: in m ² | 0 | Länge in m: | 332 |
| Bestandestyp: | 0402 Fließendes Gewässer | | | | |
| Charakteristik: | Fließgewässer im Großwaldgebiet | | | | |
| | Bearbeiter: Bassler Gabriele | | | | |
| lfd. Nummer: | 2311 | Fläche: in m ² | 0 | Länge in m: | 1293 |
| Bestandestyp: | 0402 Fließendes Gewässer | | | | |
| Charakteristik: | Fließgewässer im Großwaldgebiet | | | | |
| | Bearbeiter: Bassler Gabriele | | | | |
| lfd. Nummer: | 2312 | Fläche: in m ² | 0 | Länge in m: | 199 |
| Bestandestyp: | 0402 Fließendes Gewässer | | | | |
| Charakteristik: | Fließgewässer im Großwaldgebiet | | | | |
| | Bearbeiter: Bassler Gabriele | | | | |
| lfd. Nummer: | 2313 | Fläche: in m ² | 0 | Länge in m: | 2352 |
| Bestandestyp: | 0402 Fließendes Gewässer | | | | |
| Charakteristik: | Fließgewässer im Großwaldgebiet | | | | |
| | Bearbeiter: Bassler Gabriele | | | | |
| lfd. Nummer: | 2314 | Fläche: in m ² | 0 | Länge in m: | 746 |
| Bestandestyp: | 0402 Fließendes Gewässer | | | | |
| Charakteristik: | Fließgewässer im Großwaldgebiet | | | | |
| | Bearbeiter: Bassler Gabriele | | | | |
| lfd. Nummer: | 2315 | Fläche: in m ² | 0 | Länge in m: | 294 |
| Bestandestyp: | 0402 Fließendes Gewässer | | | | |
| Charakteristik: | Fließgewässer im Großwaldgebiet | | | | |
| | Bearbeiter: Bassler Gabriele | | | | |
| lfd. Nummer: | 2316 | Fläche: in m ² | 0 | Länge in m: | 366 |
| Bestandestyp: | 0402 Fließendes Gewässer | | | | |
| Charakteristik: | Fließgewässer im Großwaldgebiet | | | | |
| | Bearbeiter: Bassler Gabriele | | | | |
| lfd. Nummer: | 2317 | Fläche: in m ² | 0 | Länge in m: | 458 |
| Bestandestyp: | 0402 Fließendes Gewässer | | | | |
| Charakteristik: | Fließgewässer im Großwaldgebiet | | | | |
| | Bearbeiter: Bassler Gabriele | | | | |
| lfd. Nummer: | 2318 | Fläche: in m ² | 0 | Länge in m: | 550 |
| Bestandestyp: | 0402 Fließendes Gewässer | | | | |
| Charakteristik: | Fließgewässer im Großwaldgebiet | | | | |
| | Bearbeiter: Bassler Gabriele | | | | |

| | | | | | |
|-----------------|---|---------------------------|-------------|-------------|-------------|
| lfd. Nummer: | 2319 | Fläche: in m ² | 0 | Länge in m: | 390 |
| Bestandestyp: | 0402 Fließendes Gewässer | | | | |
| Charakteristik: | Fließgewässer im Großwaldgebiet | | | | |
| | Bearbeiter: Bassler Gabriele | | | | |
| lfd. Nummer: | 2320 | Fläche: in m ² | 4500 | Länge in m: | 1125 |
| Bestandestyp: | 0202 Uferbegleitgehölz | | | | |
| Charakteristik: | einreihiges Uferbegleitgehölz zwischen alter Straße und Traunsee, verschiedene Salix-Arten, Fraxinus excelsior, teilweise lückig | | | | |
| | Bearbeiter: Bassler Gabriele | | | | |
| lfd. Nummer: | 2321 | Fläche: in m ² | 1860 | Länge in m: | 310 |
| Bestandestyp: | 0203 Heckenzug | | | | |
| Charakteristik: | | | | | |
| | Bearbeiter: Bassler Gabriele | | | | |
| lfd. Nummer: | 2322 | Fläche: in m ² | 1341 | Länge in m: | 447 |
| Bestandestyp: | 0202 Uferbegleitgehölz | | | | |
| Charakteristik: | Uferbegleitgehölz zwischen Langbathbach und Straße, Fraxinus excelsior, Ulmus glabra, Acer pseudoplatanus, Urtica dioica, Viburnum opulus | | | | |
| | Bearbeiter: Bassler Gabriele | | | | |
| lfd. Nummer: | 2323 | Fläche: in m ² | 64 | Länge in m: | 32 |
| Bestandestyp: | 0202 Uferbegleitgehölz | | | | |
| Charakteristik: | kurzes Uferbegleitgehölz zwischen Langbathbach und Straße, Salix sp., Fraxinus excelsior häufig | | | | |
| | Bearbeiter: Bassler Gabriele | | | | |
| lfd. Nummer: | 2324 | Fläche: in m ² | 382 | Länge in m: | 191 |
| Bestandestyp: | 0202 Uferbegleitgehölz | | | | |
| Charakteristik: | Uferbegleitgehölz zwischen Langbathbach und Straße; einreihig, Acer pseudoplatanus, Salix eleagnos, Fraxinus excelsior, Petasites hybridus | | | | |
| | Bearbeiter: Bassler Gabriele | | | | |
| lfd. Nummer: | 2325 | Fläche: in m ² | 238 | Länge in m: | 238 |
| Bestandestyp: | 0202 Uferbegleitgehölz | | | | |
| Charakteristik: | einreihiges, tw. lückiges Uferbegleitgehölz zwischen Langbathbach und Straße, Fraxinus excelsior, Salix eleagnos, Alnus incana, Petasites hybridus | | | | |
| | Bearbeiter: Bassler Gabriele | | | | |
| lfd. Nummer: | 2326 | Fläche: in m ² | 4732 | Länge in m: | 676 |
| Bestandestyp: | 0202 Uferbegleitgehölz | | | | |
| Charakteristik: | Uferbegleitgehölz am linken Traunufer, geht westlich in einem Laubmischwald über; Fraxinus excelsior, Salix purpurea, Viburnum opulus, Urtica dioica | | | | |
| | Bearbeiter: Bassler Gabriele | | | | |
| lfd. Nummer: | 2327 | Fläche: in m ² | 3654 | Länge in m: | 522 |
| Bestandestyp: | 0202 Uferbegleitgehölz | | | | |
| Charakteristik: | Uferbegleitgehölz am rechten Traunufer, geht in einen Laubwald über, Salix purpurea, Fraxinus excelsior, Alnus incana, Urtica dioica | | | | |
| | Bearbeiter: Bassler Gabriele | | | | |
| lfd. Nummer: | 2328 | Fläche: in m ² | 5257 | Länge in m: | 751 |
| Bestandestyp: | 0202 Uferbegleitgehölz | | | | |
| Charakteristik: | Uferbegleitgehölz am rechten Traunufer, geht in einen Laubmischwald über, Salix purpurea, Fraxinus excelsior, Alnus incana, Urtica dioica | | | | |
| | Bearbeiter: Bassler Gabriele | | | | |
| lfd. Nummer: | 2329 | Fläche: in m ² | 4340 | Länge in m: | 620 |
| Bestandestyp: | 0202 Uferbegleitgehölz | | | | |
| Charakteristik: | Uferbegleitgehölz am rechten Traunufer; geht in einen Laubmischwald über; Salix purpurea dominant, Fraxinus excelsior, Acer pseudoplatanus, Urtica dioica | | | | |
| | Bearbeiter: Bassler Gabriele | | | | |

| | | | | | |
|-----------------|--|---------------------------|--------------|-------------|-------------|
| lfd. Nummer: | 2330 | Fläche: in m ² | 1310 | Länge in m: | 262 |
| Bestandestyp: | 0202 Uferbegleitgehölz | | | | |
| Charakteristik: | Uferbegleitgehölz am rechten Traunufer, geht in einen Laubmischwald über, Salix purpurea, Fraxinus excelsior, Salix eleagnos | | | | |
| | Bearbeiter: Bassler Gabriele | | | | |
| lfd. Nummer: | 2331 | Fläche: in m ² | 1810 | Länge in m: | 362 |
| Bestandestyp: | 0202 Uferbegleitgehölz | | | | |
| Charakteristik: | Uferbegleitgehölz am rechten Traunufer, geht in einen Laubmischwald über, Salix purpurea, Fraxinus excelsior, Acer pseudoplatanus, Viburnum opulus | | | | |
| | Bearbeiter: Bassler Gabriele | | | | |
| lfd. Nummer: | 2332 | Fläche: in m ² | 12670 | Länge in m: | 1810 |
| Bestandestyp: | 0202 Uferbegleitgehölz | | | | |
| Charakteristik: | Uferbegleitgehölz am rechten Traunufer, das in einen Mischwald übergeht. Salix eleagnos häufig, Fraxinus excelsior häufig, Salix purpurea, Urtica dioica, Sambucus nigra | | | | |
| | Bearbeiter: Bassler Gabriele | | | | |
| lfd. Nummer: | 2333 | Fläche: in m ² | 4571 | Länge in m: | 653 |
| Bestandestyp: | 0202 Uferbegleitgehölz | | | | |
| Charakteristik: | mehrröhiges Uferbegleitgehölz: Salix eleagnos, Fraxinus excelsior, Salix purpurea, Salix nigricans, Ligustrum vulgare, Filipendula ulmaria, Viburnum opulus | | | | |
| | Bearbeiter: Bassler Gabriele | | | | |
| lfd. Nummer: | 2334 | Fläche: in m ² | 6923 | Länge in m: | 989 |
| Bestandestyp: | 0202 Uferbegleitgehölz | | | | |
| Charakteristik: | mehrröhiges Uferbegleitgehölz: Salix eleagnos, Fraxinus excelsior, Salix purpurea, Salix nigricans, Ligustrum vulgare, Filipendula ulmaria, Viburnum opulus | | | | |
| | Bearbeiter: Bassler Gabriele | | | | |
| lfd. Nummer: | 2335 | Fläche: in m ² | 894 | Länge in m: | 149 |
| Bestandestyp: | 0202 Uferbegleitgehölz | | | | |
| Charakteristik: | einreihiges Uferbegleitgehölz, tw. lückig, Fraxinus excelsior, Picea abies, Salix purpurea, Urtica dioica | | | | |
| | Bearbeiter: Bassler Gabriele | | | | |
| lfd. Nummer: | 2336 | Fläche: in m ² | 0 | Länge in m: | 124 |
| Bestandestyp: | 0402 Fließendes Gewässer | | | | |
| Charakteristik: | Fließgewässer im Großwaldgebiet | | | | |
| | Bearbeiter: Bassler Gabriele | | | | |
| lfd. Nummer: | 2337 | Fläche: in m ² | 4359 | Länge in m: | 1453 |
| Bestandestyp: | 0402 Fließendes Gewässer | | | | |
| Charakteristik: | Gnr. 104; Pfrillenbach, mündet in den Vorderen Langbathsee; gewundener Flusslauf, Sohle; Schotter bis Kies, große Breitenvarianz (2-5 m), Schotterbänke, natürliche Ufer, Verzahnung mit Baumwurzeln | | | | |
| | Bearbeiter: Bassler Gabriele | | | | |
| lfd. Nummer: | 2338 | Fläche: in m ² | 1270 | Länge in m: | 635 |
| Bestandestyp: | 0402 Fließendes Gewässer | | | | |
| Charakteristik: | periodischer Waldbach, mündet in den Langbathsee | | | | |
| | Bearbeiter: Bassler Gabriele | | | | |
| lfd. Nummer: | 2339 | Fläche: in m ² | 0 | Länge in m: | 776 |
| Bestandestyp: | 0402 Fließendes Gewässer | | | | |
| Charakteristik: | Fließgewässer im Großwaldgebiet | | | | |
| | Bearbeiter: Bassler Gabriele | | | | |
| lfd. Nummer: | 2340 | Fläche: in m ² | 825 | Länge in m: | 275 |
| Bestandestyp: | 0402 Fließendes Gewässer | | | | |
| Charakteristik: | Brenntenberggraben, periodisches Gewässer | | | | |
| | Bearbeiter: Bassler Gabriele | | | | |

| | | | | | |
|-----------------|--|---------------------------|-------------|-------------|-------------|
| lfd. Nummer: | 2341 | Fläche: in m ² | 0 | Länge in m: | 713 |
| Bestandestyp: | 0402 Fließendes Gewässer | | | | |
| Charakteristik: | Fließgewässer im Großwaldgebiet | | | | |
| | Bearbeiter: Bassler Gabriele | | | | |
| lfd. Nummer: | 2342 | Fläche: in m ² | 3900 | Länge in m: | 1560 |
| Bestandestyp: | 0402 Fließendes Gewässer | | | | |
| Charakteristik: | Gnr. 103; Kaltenbach, zur Zeit der Kartierung keine Wasserführung, 2,5 m breite Rinne mit Schotter, natürliche Ufer | | | | |
| | Bearbeiter: Bassler Gabriele | | | | |
| lfd. Nummer: | 2343 | Fläche: in m ² | 0 | Länge in m: | 1032 |
| Bestandestyp: | 0402 Fließendes Gewässer | | | | |
| Charakteristik: | Fließgewässer im Großwaldgebiet | | | | |
| | Bearbeiter: Bassler Gabriele | | | | |
| lfd. Nummer: | 2344 | Fläche: in m ² | 1094 | Länge in m: | 547 |
| Bestandestyp: | 0402 Fließendes Gewässer | | | | |
| Charakteristik: | Gnr. 101: Bach im Dürrengraben; zur Zeit der Kartierung keine Wasserführung, gepflasterte Rinne, 2 m breit, seitliche Anrisse, weiter oben natürlicher Verlauf | | | | |
| | Bearbeiter: Bassler Gabriele | | | | |
| lfd. Nummer: | 2345 | Fläche: in m ² | 0 | Länge in m: | 1829 |
| Bestandestyp: | 0402 Fließendes Gewässer | | | | |
| Charakteristik: | Fließgewässer im Großwaldgebiet | | | | |
| | Bearbeiter: Bassler Gabriele | | | | |
| lfd. Nummer: | 2346 | Fläche: in m ² | 0 | Länge in m: | 1358 |
| Bestandestyp: | 0402 Fließendes Gewässer | | | | |
| Charakteristik: | Fließgewässer im Großwaldgebiet | | | | |
| | Bearbeiter: Bassler Gabriele | | | | |
| lfd. Nummer: | 2347 | Fläche: in m ² | 610 | Länge in m: | 305 |
| Bestandestyp: | 0402 Fließendes Gewässer | | | | |
| Charakteristik: | Salchergraben, periodisches Gewässer | | | | |
| | Bearbeiter: Bassler Gabriele | | | | |
| lfd. Nummer: | 2348 | Fläche: in m ² | 1196 | Länge in m: | 598 |
| Bestandestyp: | 0402 Fließendes Gewässer | | | | |
| Charakteristik: | Gnr. 97; Alpengraben; Rinne aus verfügten Blocksteinen; 2 m breit, Geschiebesperren, zur Zeit der Aufnahme keine Wasserführung | | | | |
| | Bearbeiter: Bassler Gabriele | | | | |
| lfd. Nummer: | 2349 | Fläche: in m ² | 0 | Länge in m: | 1123 |
| Bestandestyp: | 0402 Fließendes Gewässer | | | | |
| Charakteristik: | Fließgewässer im Großwaldgebiet | | | | |
| | Bearbeiter: Bassler Gabriele | | | | |
| lfd. Nummer: | 2350 | Fläche: in m ² | 0 | Länge in m: | 513 |
| Bestandestyp: | 0402 Fließendes Gewässer | | | | |
| Charakteristik: | Fließgewässer im Großwaldgebiet | | | | |
| | Bearbeiter: Bassler Gabriele | | | | |
| lfd. Nummer: | 2351 | Fläche: in m ² | 702 | Länge in m: | 351 |
| Bestandestyp: | 0402 Fließendes Gewässer | | | | |
| Charakteristik: | periodisches Gewässer | | | | |
| | Bearbeiter: Bassler Gabriele | | | | |

| | | | | | |
|-----------------|---|---------------------------|-------------|-------------|-------------|
| lfd. Nummer: | 2352 | Fläche: in m ² | 0 | Länge in m: | 669 |
| Bestandestyp: | 0402 Fließendes Gewässer | | | | |
| Charakteristik: | Fließgewässer im Großwaldgebiet | | | | |
| | Bearbeiter: Bassler Gabriele | | | | |
| lfd. Nummer: | 2353 | Fläche: in m ² | 985 | Länge in m: | 394 |
| Bestandestyp: | 0402 Fließendes Gewässer | | | | |
| Charakteristik: | Sahlergraben, periodisches Gewässer | | | | |
| | Bearbeiter: Bassler Gabriele | | | | |
| lfd. Nummer: | 2354 | Fläche: in m ² | 0 | Länge in m: | 425 |
| Bestandestyp: | 0402 Fließendes Gewässer | | | | |
| Charakteristik: | Fließgewässer im Großwaldgebiet | | | | |
| | Bearbeiter: Bassler Gabriele | | | | |
| lfd. Nummer: | 2355 | Fläche: in m ² | 724 | Länge in m: | 362 |
| Bestandestyp: | 0402 Fließendes Gewässer | | | | |
| Charakteristik: | Annerlgraben, periodisches Gewässer | | | | |
| | Bearbeiter: Bassler Gabriele | | | | |
| lfd. Nummer: | 2356 | Fläche: in m ² | 0 | Länge in m: | 1418 |
| Bestandestyp: | 0402 Fließendes Gewässer | | | | |
| Charakteristik: | Fließgewässer im Großwaldgebiet | | | | |
| | Bearbeiter: Bassler Gabriele | | | | |
| lfd. Nummer: | 2357 | Fläche: in m ² | 746 | Länge in m: | 373 |
| Bestandestyp: | 0402 Fließendes Gewässer | | | | |
| Charakteristik: | Gnr. 109; Rumitzgraben, zur Zeit der Kartierung keine Wasserführung, 2 m breite Rinne, Sohle: Blöcke und Schotter | | | | |
| | Bearbeiter: Bassler Gabriele | | | | |
| lfd. Nummer: | 2358 | Fläche: in m ² | 0 | Länge in m: | 659 |
| Bestandestyp: | 0402 Fließendes Gewässer | | | | |
| Charakteristik: | Fließgewässer im Großwaldgebiet | | | | |
| | Bearbeiter: Bassler Gabriele | | | | |
| lfd. Nummer: | 2359 | Fläche: in m ² | 984 | Länge in m: | 492 |
| Bestandestyp: | 0402 Fließendes Gewässer | | | | |
| Charakteristik: | Gnr. 98; zur Zeit der Kartierung keine Wasserführung, 2 m breite, mit Blocksteinen ausgelegte Rinne, Geschiebesperren | | | | |
| | Bearbeiter: Bassler Gabriele | | | | |
| lfd. Nummer: | 2360 | Fläche: in m ² | 0 | Länge in m: | 242 |
| Bestandestyp: | 0402 Fließendes Gewässer | | | | |
| Charakteristik: | Fließgewässer im Großwaldgebiet | | | | |
| | Bearbeiter: Bassler Gabriele | | | | |
| lfd. Nummer: | 2361 | Fläche: in m ² | 1416 | Länge in m: | 472 |
| Bestandestyp: | 0402 Fließendes Gewässer | | | | |
| Charakteristik: | Gnr. 99; zur Zeit der Kartierung keine Wasserführung, 3 m breites Bachbett, steile Ufer, naturbelassen, hoher Anteil an Totholz | | | | |
| | Bearbeiter: Bassler Gabriele | | | | |
| lfd. Nummer: | 2362 | Fläche: in m ² | 0 | Länge in m: | 479 |
| Bestandestyp: | 0402 Fließendes Gewässer | | | | |
| Charakteristik: | Fließgewässer im Großwaldgebiet | | | | |
| | Bearbeiter: Bassler Gabriele | | | | |

| | | | | | |
|-----------------|---|---------------------------|-------------|-------------|-------------|
| lfd. Nummer: | 2363 | Fläche: in m ² | 998 | Länge in m: | 399 |
| Bestandestyp: | 0402 Fließendes Gewässer | | | | |
| Charakteristik: | Gnr. 100; 2,5 m breites Bachbett, Sohle: Blockschutt, Kies; Ufer mit <i>Urtica dioica</i> , beschattet, naturnah | | | | |
| | Bearbeiter: Bassler Gabriele | | | | |
| lfd. Nummer: | 2364 | Fläche: in m ² | 0 | Länge in m: | 406 |
| Bestandestyp: | 0402 Fließendes Gewässer | | | | |
| Charakteristik: | Fließgewässer im Großwaldgebiet | | | | |
| | Bearbeiter: Bassler Gabriele | | | | |
| lfd. Nummer: | 2365 | Fläche: in m ² | 0 | Länge in m: | 310 |
| Bestandestyp: | 0402 Fließendes Gewässer | | | | |
| Charakteristik: | Fließgewässer im Großwaldgebiet | | | | |
| | Bearbeiter: Bassler Gabriele | | | | |
| lfd. Nummer: | 2366 | Fläche: in m ² | 0 | Länge in m: | 1401 |
| Bestandestyp: | 0402 Fließendes Gewässer | | | | |
| Charakteristik: | Fließgewässer im Großwaldgebiet | | | | |
| | Bearbeiter: Bassler Gabriele | | | | |
| lfd. Nummer: | 2367 | Fläche: in m ² | 1208 | Länge in m: | 604 |
| Bestandestyp: | 0402 Fließendes Gewässer | | | | |
| Charakteristik: | Gnr. 102; Jageralmbach; 2 m breit, Schotter, Ufer natürlich, naturnahe Prallhangsicherung mit Blocksteinen beim Haus, mittlere Fließgeschwindigkeit | | | | |
| | Bearbeiter: Bassler Gabriele | | | | |
| lfd. Nummer: | 2368 | Fläche: in m ² | 0 | Länge in m: | 97 |
| Bestandestyp: | 0402 Fließendes Gewässer | | | | |
| Charakteristik: | Fließgewässer im Großwaldgebiet | | | | |
| | Bearbeiter: Bassler Gabriele | | | | |
| lfd. Nummer: | 2369 | Fläche: in m ² | 0 | Länge in m: | 343 |
| Bestandestyp: | 0402 Fließendes Gewässer | | | | |
| Charakteristik: | Fließgewässer im Großwaldgebiet | | | | |
| | Bearbeiter: Bassler Gabriele | | | | |
| lfd. Nummer: | 2370 | Fläche: in m ² | 0 | Länge in m: | 128 |
| Bestandestyp: | 0402 Fließendes Gewässer | | | | |
| Charakteristik: | Fließgewässer im Großwaldgebiet | | | | |
| | Bearbeiter: Bassler Gabriele | | | | |
| lfd. Nummer: | 2371 | Fläche: in m ² | 0 | Länge in m: | 982 |
| Bestandestyp: | 0402 Fließendes Gewässer | | | | |
| Charakteristik: | Fließgewässer im Großwaldgebiet | | | | |
| | Bearbeiter: Bassler Gabriele | | | | |
| lfd. Nummer: | 2372 | Fläche: in m ² | 1070 | Länge in m: | 535 |
| Bestandestyp: | 0402 Fließendes Gewässer | | | | |
| Charakteristik: | periodisches Gewässer | | | | |
| | Bearbeiter: Bassler Gabriele | | | | |
| lfd. Nummer: | 2373 | Fläche: in m ² | 0 | Länge in m: | 761 |
| Bestandestyp: | 0402 Fließendes Gewässer | | | | |
| Charakteristik: | Fließgewässer im Großwaldgebiet | | | | |
| | Bearbeiter: Bassler Gabriele | | | | |
| lfd. Nummer: | 2374 | Fläche: in m ² | 798 | Länge in m: | 399 |
| Bestandestyp: | 0402 Fließendes Gewässer | | | | |
| Charakteristik: | periodisches Gewässer | | | | |
| | Bearbeiter: Bassler Gabriele | | | | |

| | | | | | |
|-----------------|---|---------------------------|-------------|-------------|-------------|
| lfd. Nummer: | 2375 | Fläche: in m ² | 0 | Länge in m: | 779 |
| Bestandestyp: | 0402 Fließendes Gewässer | | | | |
| Charakteristik: | Fließgewässer im Großwaldgebiet | | | | |
| | Bearbeiter: Bassler Gabriele | | | | |
| lfd. Nummer: | 2376 | Fläche: in m ² | 1818 | Länge in m: | 606 |
| Bestandestyp: | 0402 Fließendes Gewässer | | | | |
| Charakteristik: | Gnr. 23; Seitenbach des Rindbaches; zur Zeit der Kartierung keine Wasserführung, Bachbett: Schotter und Fels 3 m breit, im Bereich der Brücke: 2,5 m verfügte Blockschichtung | | | | |
| | Bearbeiter: Bassler Gabriele | | | | |
| lfd. Nummer: | 2377 | Fläche: in m ² | 0 | Länge in m: | 1576 |
| Bestandestyp: | 0402 Fließendes Gewässer | | | | |
| Charakteristik: | Fließgewässer im Großwaldgebiet | | | | |
| | Bearbeiter: Bassler Gabriele | | | | |
| lfd. Nummer: | 2378 | Fläche: in m ² | 0 | Länge in m: | 2443 |
| Bestandestyp: | 0402 Fließendes Gewässer | | | | |
| Charakteristik: | Fließgewässer im Großwaldgebiet | | | | |
| | Bearbeiter: Bassler Gabriele | | | | |
| lfd. Nummer: | 2379 | Fläche: in m ² | 0 | Länge in m: | 510 |
| Bestandestyp: | 0402 Fließendes Gewässer | | | | |
| Charakteristik: | Fließgewässer im Großwaldgebiet | | | | |
| | Bearbeiter: Bassler Gabriele | | | | |
| lfd. Nummer: | 2380 | Fläche: in m ² | 180 | Länge in m: | 180 |
| Bestandestyp: | 0402 Fließendes Gewässer | | | | |
| Charakteristik: | Gnr. 47; schmale Rinne, zur Zeit der Kartierung keine Wasserführung, natürlich | | | | |
| | Bearbeiter: Bassler Gabriele | | | | |
| lfd. Nummer: | 2381 | Fläche: in m ² | 159 | Länge in m: | 318 |
| Bestandestyp: | 0402 Fließendes Gewässer | | | | |
| Charakteristik: | periodisches Gewässer | | | | |
| | Bearbeiter: Bassler Gabriele | | | | |
| lfd. Nummer: | 2382 | Fläche: in m ² | 0 | Länge in m: | 525 |
| Bestandestyp: | 0402 Fließendes Gewässer | | | | |
| Charakteristik: | Fließgewässer im Großwaldgebiet | | | | |
| | Bearbeiter: Bassler Gabriele | | | | |
| lfd. Nummer: | 2383 | Fläche: in m ² | 127 | Länge in m: | 254 |
| Bestandestyp: | 0402 Fließendes Gewässer | | | | |
| Charakteristik: | periodisches Gewässer | | | | |
| | Bearbeiter: Bassler Gabriele | | | | |
| lfd. Nummer: | 2384 | Fläche: in m ² | 0 | Länge in m: | 540 |
| Bestandestyp: | 0402 Fließendes Gewässer | | | | |
| Charakteristik: | Fließgewässer im Großwaldgebiet | | | | |
| | Bearbeiter: Bassler Gabriele | | | | |
| lfd. Nummer: | 2385 | Fläche: in m ² | 0 | Länge in m: | 515 |
| Bestandestyp: | 0402 Fließendes Gewässer | | | | |
| Charakteristik: | Fließgewässer im Großwaldgebiet | | | | |
| | Bearbeiter: Bassler Gabriele | | | | |
| lfd. Nummer: | 2386 | Fläche: in m ² | 444 | Länge in m: | 148 |
| Bestandestyp: | 0402 Fließendes Gewässer | | | | |
| Charakteristik: | Gnr. 45; steile Rinne mit Blocksteinen und Schotter, zur Zeit der Kartierung keine Wasserführung | | | | |
| | Bearbeiter: Bassler Gabriele | | | | |

| | | | | | |
|-----------------|---|---------------------------|-------------|-------------|-------------|
| lfd. Nummer: | 2387 | Fläche: in m ² | 0 | Länge in m: | 682 |
| Bestandestyp: | 0402 Fließendes Gewässer | | | | |
| Charakteristik: | Fließgewässer im Großwaldgebiet | | | | |
| | Bearbeiter: Bassler Gabriele | | | | |
| lfd. Nummer: | 2388 | Fläche: in m ² | 476 | Länge in m: | 238 |
| Bestandestyp: | 0402 Fließendes Gewässer | | | | |
| Charakteristik: | periodisches Gewässer | | | | |
| | Bearbeiter: Bassler Gabriele | | | | |
| lfd. Nummer: | 2389 | Fläche: in m ² | 0 | Länge in m: | 752 |
| Bestandestyp: | 0402 Fließendes Gewässer | | | | |
| Charakteristik: | Fließgewässer im Großwaldgebiet | | | | |
| | Bearbeiter: Bassler Gabriele | | | | |
| lfd. Nummer: | 2390 | Fläche: in m ² | 500 | Länge in m: | 250 |
| Bestandestyp: | 0402 Fließendes Gewässer | | | | |
| Charakteristik: | periodisches Gewässer | | | | |
| | Bearbeiter: Bassler Gabriele | | | | |
| lfd. Nummer: | 2391 | Fläche: in m ² | 0 | Länge in m: | 554 |
| Bestandestyp: | 0402 Fließendes Gewässer | | | | |
| Charakteristik: | Fließgewässer im Großwaldgebiet | | | | |
| | Bearbeiter: Bassler Gabriele | | | | |
| lfd. Nummer: | 2392 | Fläche: in m ² | 266 | Länge in m: | 333 |
| Bestandestyp: | 0402 Fließendes Gewässer | | | | |
| Charakteristik: | periodisches Gewässer | | | | |
| | Bearbeiter: Bassler Gabriele | | | | |
| lfd. Nummer: | 2393 | Fläche: in m ² | 0 | Länge in m: | 415 |
| Bestandestyp: | 0402 Fließendes Gewässer | | | | |
| Charakteristik: | Fließgewässer im Großwaldgebiet | | | | |
| | Bearbeiter: Bassler Gabriele | | | | |
| lfd. Nummer: | 2394 | Fläche: in m ² | 783 | Länge in m: | 261 |
| Bestandestyp: | 0402 Fließendes Gewässer | | | | |
| Charakteristik: | periodisches Gewässer | | | | |
| | Bearbeiter: Bassler Gabriele | | | | |
| lfd. Nummer: | 2395 | Fläche: in m ² | 0 | Länge in m: | 1355 |
| Bestandestyp: | 0402 Fließendes Gewässer | | | | |
| Charakteristik: | Fließgewässer im Großwaldgebiet | | | | |
| | Bearbeiter: Bassler Gabriele | | | | |
| lfd. Nummer: | 2396 | Fläche: in m ² | 0 | Länge in m: | 513 |
| Bestandestyp: | 0402 Fließendes Gewässer | | | | |
| Charakteristik: | Fließgewässer im Großwaldgebiet | | | | |
| | Bearbeiter: Bassler Gabriele | | | | |
| lfd. Nummer: | 2397 | Fläche: in m ² | 0 | Länge in m: | 2505 |
| Bestandestyp: | 0402 Fließendes Gewässer | | | | |
| Charakteristik: | Fließgewässer im Großwaldgebiet | | | | |
| | Bearbeiter: Bassler Gabriele | | | | |
| lfd. Nummer: | 2398 | Fläche: in m ² | 3000 | Länge in m: | 1000 |
| Bestandestyp: | 0402 Fließendes Gewässer | | | | |
| Charakteristik: | Gnr. 31; Waidbach; Bachbett 2 - 4 m breit, große Breitenvarianz, Kies bis Grobschotter, zur Zeit der Kartierung keine Wasserführung | | | | |
| | Bearbeiter: Bassler Gabriele | | | | |

| | | | | | |
|-----------------|---|---------------------------|-------------|-------------|-------------|
| lfd. Nummer: | 2399 | Fläche: in m ² | 0 | Länge in m: | 1262 |
| Bestandestyp: | 0402 Fließendes Gewässer | | | | |
| Charakteristik: | Fließgewässer im Großwaldgebiet | | | | |
| | Bearbeiter: Bassler Gabriele | | | | |
| lfd. Nummer: | 2400 | Fläche: in m ² | 976 | Länge in m: | 488 |
| Bestandestyp: | 0402 Fließendes Gewässer | | | | |
| Charakteristik: | Gnr. 38; Arigraben; Bachbett 2 m breit, geringe Wasserführung, Grobschotter, Sohlstufe, natürliche Ufer | | | | |
| | Bearbeiter: Bassler Gabriele | | | | |
| lfd. Nummer: | 2401 | Fläche: in m ² | 0 | Länge in m: | 1208 |
| Bestandestyp: | 0402 Fließendes Gewässer | | | | |
| Charakteristik: | Fließgewässer im Großwaldgebiet | | | | |
| | Bearbeiter: Bassler Gabriele | | | | |
| lfd. Nummer: | 2402 | Fläche: in m ² | 1278 | Länge in m: | 426 |
| Bestandestyp: | 0402 Fließendes Gewässer | | | | |
| Charakteristik: | periodisches Gewässer | | | | |
| | Bearbeiter: Bassler Gabriele | | | | |
| lfd. Nummer: | 2403 | Fläche: in m ² | 0 | Länge in m: | 1068 |
| Bestandestyp: | 0402 Fließendes Gewässer | | | | |
| Charakteristik: | Fließgewässer im Großwaldgebiet | | | | |
| | Bearbeiter: Bassler Gabriele | | | | |
| lfd. Nummer: | 2404 | Fläche: in m ² | 348 | Länge in m: | 232 |
| Bestandestyp: | 0402 Fließendes Gewässer | | | | |
| Charakteristik: | periodisches Gewässer | | | | |
| | Bearbeiter: Bassler Gabriele | | | | |
| lfd. Nummer: | 2405 | Fläche: in m ² | 0 | Länge in m: | 446 |
| Bestandestyp: | 0402 Fließendes Gewässer | | | | |
| Charakteristik: | Fließgewässer im Großwaldgebiet | | | | |
| | Bearbeiter: Bassler Gabriele | | | | |
| lfd. Nummer: | 2406 | Fläche: in m ² | 1600 | Länge in m: | 400 |
| Bestandestyp: | 0402 Fließendes Gewässer | | | | |
| Charakteristik: | Gnr. 51; Kesselgraben; 4 m breites Bachbett, grobe Blöcke, zur Zeit der Kartierung keine Wasserführung, gestreckter Flusslauf, weiter oben Geschiebesperren | | | | |
| | Bearbeiter: Bassler Gabriele | | | | |
| lfd. Nummer: | 2407 | Fläche: in m ² | 0 | Länge in m: | 1530 |
| Bestandestyp: | 0402 Fließendes Gewässer | | | | |
| Charakteristik: | Fließgewässer im Großwaldgebiet | | | | |
| | Bearbeiter: Bassler Gabriele | | | | |
| lfd. Nummer: | 2408 | Fläche: in m ² | 220 | Länge in m: | 440 |
| Bestandestyp: | 0402 Fließendes Gewässer | | | | |
| Charakteristik: | periodisches Gewässer | | | | |
| | Bearbeiter: Bassler Gabriele | | | | |
| lfd. Nummer: | 2409 | Fläche: in m ² | 0 | Länge in m: | 775 |
| Bestandestyp: | 0402 Fließendes Gewässer | | | | |
| Charakteristik: | Fließgewässer im Großwaldgebiet | | | | |
| | Bearbeiter: Bassler Gabriele | | | | |
| lfd. Nummer: | 2410 | Fläche: in m ² | 790 | Länge in m: | 395 |
| Bestandestyp: | 0402 Fließendes Gewässer | | | | |
| Charakteristik: | periodisches Gewässer | | | | |
| | Bearbeiter: Bassler Gabriele | | | | |

| | | | | | |
|-----------------|--|---------------------------|-------------|-------------|-------------|
| lfd. Nummer: | 2411 | Fläche: in m ² | 0 | Länge in m: | 579 |
| Bestandestyp: | 0402 Fließendes Gewässer | | | | |
| Charakteristik: | Fließgewässer im Großwaldgebiet | | | | |
| | Bearbeiter: Bassler Gabriele | | | | |
| lfd. Nummer: | 2412 | Fläche: in m ² | 510 | Länge in m: | 255 |
| Bestandestyp: | 0402 Fließendes Gewässer | | | | |
| Charakteristik: | periodisches Gewässer | | | | |
| | Bearbeiter: Bassler Gabriele | | | | |
| lfd. Nummer: | 2413 | Fläche: in m ² | 0 | Länge in m: | 320 |
| Bestandestyp: | 0402 Fließendes Gewässer | | | | |
| Charakteristik: | Fließgewässer im Großwaldgebiet | | | | |
| | Bearbeiter: Bassler Gabriele | | | | |
| lfd. Nummer: | 2414 | Fläche: in m ² | 0 | Länge in m: | 1914 |
| Bestandestyp: | 0402 Fließendes Gewässer | | | | |
| Charakteristik: | Fließgewässer im Großwaldgebiet | | | | |
| | Bearbeiter: Bassler Gabriele | | | | |
| lfd. Nummer: | 2415 | Fläche: in m ² | 0 | Länge in m: | 238 |
| Bestandestyp: | 0402 Fließendes Gewässer | | | | |
| Charakteristik: | Fließgewässer im Großwaldgebiet | | | | |
| | Bearbeiter: Bassler Gabriele | | | | |
| lfd. Nummer: | 2416 | Fläche: in m ² | 2056 | Länge in m: | 514 |
| Bestandestyp: | 0402 Fließendes Gewässer | | | | |
| Charakteristik: | Fließgewässer im Großwaldgebiet | | | | |
| | Bearbeiter: Bassler Gabriele | | | | |
| lfd. Nummer: | 2417 | Fläche: in m ² | 1149 | Länge in m: | 383 |
| Bestandestyp: | 0402 Fließendes Gewässer | | | | |
| Charakteristik: | periodisches Gewässer | | | | |
| | Bearbeiter: Bassler Gabriele | | | | |
| lfd. Nummer: | 2418 | Fläche: in m ² | 0 | Länge in m: | 395 |
| Bestandestyp: | 0402 Fließendes Gewässer | | | | |
| Charakteristik: | Fließgewässer im Großwaldgebiet | | | | |
| | Bearbeiter: Bassler Gabriele | | | | |
| lfd. Nummer: | 2419 | Fläche: in m ² | 0 | Länge in m: | 114 |
| Bestandestyp: | 0402 Fließendes Gewässer | | | | |
| Charakteristik: | Fließgewässer im Großwaldgebiet | | | | |
| | Bearbeiter: Bassler Gabriele | | | | |
| lfd. Nummer: | 2420 | Fläche: in m ² | 650 | Länge in m: | 325 |
| Bestandestyp: | 0402 Fließendes Gewässer | | | | |
| Charakteristik: | periodisches Gewässer | | | | |
| | Bearbeiter: Bassler Gabriele | | | | |
| lfd. Nummer: | 2421 | Fläche: in m ² | | Länge in m: | 1201 |
| Bestandestyp: | 0402 Fließendes Gewässer | | | | |
| Charakteristik: | Fließgewässer im Großwaldgebiet | | | | |
| | Bearbeiter: Bassler Gabriele | | | | |
| lfd. Nummer: | 2422 | Fläche: in m ² | 4458 | Länge in m: | 1486 |
| Bestandestyp: | 0402 Fließendes Gewässer | | | | |
| Charakteristik: | Gnr. 3; Krummbach, Schotter, zur Zeit der Kartierung keine Wasserführung | | | | |
| | Bearbeiter: Bassler Gabriele | | | | |

| | | | | | |
|-----------------|--|---------------------------|-------------|-------------|------------|
| lfd. Nummer: | 2423 | Fläche: in m ² | 0 | Länge in m: | 777 |
| Bestandestyp: | 0402 Fließendes Gewässer | | | | |
| Charakteristik: | Fließgewässer im Großwaldgebiet | | | | |
| | Bearbeiter: Bassler Gabriele | | | | |
| lfd. Nummer: | 2424 | Fläche: in m ² | 3342 | Länge in m: | 557 |
| Bestandestyp: | 0402 Fließendes Gewässer | | | | |
| Charakteristik: | Gnr. 29; Offenseebach, 6 m breit, gestreckter Flusslauf, bei Brücke Blockschichtung zur Ufer- und Sohlsicherung, sonst unverbaut, Kolke und Furten, Schotter, Verzahnung mit Wurzeln | | | | |
| | Bearbeiter: Bassler Gabriele | | | | |
| lfd. Nummer: | 2425 | Fläche: in m ² | 3894 | Länge in m: | 649 |
| Bestandestyp: | 0402 Fließendes Gewässer | | | | |
| Charakteristik: | Gnr. 28; Ausfluss des Offensees, mit Bootfahrrinne, mit Holz befestigte Ufer, Kies, stagnierendes Wasser | | | | |
| | Bearbeiter: Bassler Gabriele | | | | |
| lfd. Nummer: | 2426 | Fläche: in m ² | 1316 | Länge in m: | 658 |
| Bestandestyp: | 0402 Fließendes Gewässer | | | | |
| Charakteristik: | Gnr. 13; Oberlauf der Alten Traun, zur Zeit der Kartierung keine Wasserführung, Schotter und Blöcke, steile Ufer, Geschiebesperren (erst kürzlich Hochwasser) | | | | |
| | Bearbeiter: Bassler Gabriele | | | | |
| lfd. Nummer: | 2427 | Fläche: in m ² | 1566 | Länge in m: | 522 |
| Bestandestyp: | 0402 Fließendes Gewässer | | | | |
| Charakteristik: | Gnr. 14; Alte Traun im Ortsgebiet von Roith, Trapezprofil, verfügte Blockschichtung: Ufer und Sohle | | | | |
| | Bearbeiter: Bassler Gabriele | | | | |
| lfd. Nummer: | 2428 | Fläche: in m ² | 588 | Länge in m: | 196 |
| Bestandestyp: | 0402 Fließendes Gewässer | | | | |
| Charakteristik: | Gnr. 20; Alte Traun vor der Mündung in den Traunsee; 3 m breit, ca. 0,75 m tief, senkrechte Ufer aus Blocksteinen, Uferbegleitgehölze beidseitig, stagnierendes Wasser | | | | |
| | Bearbeiter: Bassler Gabriele | | | | |
| lfd. Nummer: | 2429 | Fläche: in m ² | 1716 | Länge in m: | 572 |
| Bestandestyp: | 0402 Fließendes Gewässer | | | | |
| Charakteristik: | Gnr. 121; Alte Traun, geringe Fließgeschwindigkeit, Sohle aus Kies und Schlamm, keine Uferbegleitgehölze | | | | |
| | Bearbeiter: Bassler Gabriele | | | | |
| lfd. Nummer: | 2430 | Fläche: in m ² | 2463 | Länge in m: | 821 |
| Bestandestyp: | 0402 Fließendes Gewässer | | | | |
| Charakteristik: | Gnr. 120; Alte Traun, geringe Fließgeschwindigkeit, geringe Wasserführung, beidseitiges Uferbegleitgehölz | | | | |
| | Bearbeiter: Bassler Gabriele | | | | |
| lfd. Nummer: | 2431 | Fläche: in m ² | 1140 | Länge in m: | 380 |
| Bestandestyp: | 0402 Fließendes Gewässer | | | | |
| Charakteristik: | Gnr. 15; Alte Traun; steile Ufer mit Blockschichtung, keine Wasserführung, Sohle bewachsen mit Phalaris arundinacea, Filipendula ulmaria, Epilobium sp., Rumex obtusifolius | | | | |
| | Bearbeiter: Bassler Gabriele | | | | |
| lfd. Nummer: | 2432 | Fläche: in m ² | 774 | Länge in m: | 258 |
| Bestandestyp: | 0402 Fließendes Gewässer | | | | |
| Charakteristik: | Gnr. 119; Alte Traun, steile Ufer mit Blockschichtung, keine Wasserführung, Sohle bewachsen, keine Uferbegleitgehölze | | | | |
| | Bearbeiter: Bassler Gabriele | | | | |
| lfd. Nummer: | 2433 | Fläche: in m ² | 0 | Länge in m: | 748 |
| Bestandestyp: | 0402 Fließendes Gewässer | | | | |
| Charakteristik: | Fließgewässer im Großwaldgebiet | | | | |
| | Bearbeiter: Bassler Gabriele | | | | |

| | | | | | |
|-----------------|--|---------------------------|-------------|-------------|-------------|
| lfd. Nummer: | 2434 | Fläche: in m ² | 2072 | Länge in m: | 518 |
| Bestandestyp: | 0402 Fließendes Gewässer | | | | |
| Charakteristik: | Gnr. 117: Kesselbach, tief eingeschnitten, Rutschungen an den Hängen, Geschiebesperren in regelmäßigen Abständen | | | | |
| | Bearbeiter: Bassler Gabriele | | | | |
| lfd. Nummer: | 2435 | Fläche: in m ² | 504 | Länge in m: | 504 |
| Bestandestyp: | 0402 Fließendes Gewässer | | | | |
| Charakteristik: | Gnr. 111; Krigraben, 1 m breit, Schotter und Blocksteine, gestreckter Flusslauf, Verlauf im Wald | | | | |
| | Bearbeiter: Bassler Gabriele | | | | |
| lfd. Nummer: | 2436 | Fläche: in m ² | 258 | Länge in m: | 86 |
| Bestandestyp: | 0203 Heckenzug | | | | |
| Charakteristik: | | | | | |
| | Bearbeiter: Bassler Gabriele | | | | |
| lfd. Nummer: | 2437 | Fläche: in m ² | 572 | Länge in m: | 572 |
| Bestandestyp: | 0402 Fließendes Gewässer | | | | |
| Charakteristik: | periodisches Gewässer | | | | |
| | Bearbeiter: Bassler Gabriele | | | | |
| lfd. Nummer: | 2439 | Fläche: in m ² | 3765 | Länge in m: | 1255 |
| Bestandestyp: | 0402 Fließendes Gewässer | | | | |
| Charakteristik: | periodisches Gewässer, Mühlleitengraben | | | | |
| | Bearbeiter: Bassler Gabriele | | | | |
| lfd. Nummer: | 2440 | Fläche: in m ² | 0 | Länge in m: | 338 |
| Bestandestyp: | 0402 Fließendes Gewässer | | | | |
| Charakteristik: | Gewässer im Großwaldgebiet | | | | |
| | Bearbeiter: Bassler Gabriele | | | | |
| lfd. Nummer: | 2441 | Fläche: in m ² | 974 | Länge in m: | 487 |
| Bestandestyp: | 0402 Fließendes Gewässer | | | | |
| Charakteristik: | periodisches Gewässer | | | | |
| | Bearbeiter: Bassler Gabriele | | | | |
| lfd. Nummer: | 2442 | Fläche: in m ² | | Länge in m: | 173 |
| Bestandestyp: | 0402 Fließendes Gewässer | | | | |
| Charakteristik: | periodisches Gewässer | | | | |
| | Bearbeiter: Bassler Gabriele | | | | |
| lfd. Nummer: | 2443 | Fläche: in m ² | 0 | Länge in m: | 825 |
| Bestandestyp: | 0402 Fließendes Gewässer | | | | |
| Charakteristik: | Gewässer im Großwaldgebiet | | | | |
| | Bearbeiter: Bassler Gabriele | | | | |
| lfd. Nummer: | 2444 | Fläche: in m ² | 0 | Länge in m: | 1007 |
| Bestandestyp: | 0402 Fließendes Gewässer | | | | |
| Charakteristik: | Gewässer im Großwaldgebiet | | | | |
| | Bearbeiter: Bassler Gabriele | | | | |
| lfd. Nummer: | 2445 | Fläche: in m ² | 401 | Länge in m: | 401 |
| Bestandestyp: | 0402 Fließendes Gewässer | | | | |
| Charakteristik: | periodisches Gewässer | | | | |
| | Bearbeiter: Bassler Gabriele | | | | |
| lfd. Nummer: | 2446 | Fläche: in m ² | 590 | Länge in m: | 295 |
| Bestandestyp: | 0402 Fließendes Gewässer | | | | |
| Charakteristik: | Gnr. 11, kleiner Bach, gestreckter Flusslauf, Ufer bewachsen | | | | |
| | Bearbeiter: Bassler Gabriele | | | | |

| | | | | | |
|-----------------|---|---------------------------|-------------|-------------|------------|
| lfd. Nummer: | 2447 | Fläche: in m ² | 297 | Länge in m: | 99 |
| Bestandestyp: | 0402 Fließendes Gewässer | | | | |
| Charakteristik: | Gnr. 10; Bach unterhalb von Quelle, 3 m breit, Blocksteine, starke Strömung, Kolke und Furten, Verzahnung mit Gehölzwurzeln, variable Breiten- und Tiefenverhältnisse | | | | |
| | Bearbeiter: Bassler Gabriele | | | | |
| lfd. Nummer: | 2448 | Fläche: in m ² | 1668 | Länge in m: | 556 |
| Bestandestyp: | 0402 Fließendes Gewässer | | | | |
| Charakteristik: | Gnr. 12; Wiesenbach, beidseitig Uferbegleitgehölze, gestreckter Bachlauf, mittlere Fließgeschwindigkeit | | | | |
| | Bearbeiter: Bassler Gabriele | | | | |
| lfd. Nummer: | 2449 | Fläche: in m ² | 860 | Länge in m: | 172 |
| Bestandestyp: | 0203 Heckenzug | | | | |
| Charakteristik: | | | | | |
| | Bearbeiter: Bassler Gabriele | | | | |
| lfd. Nummer: | 3000 | Fläche: in m ² | 0 | Länge in m: | 0 |
| Bestandestyp: | 0207 Markanter Einzelbaum | | | | |
| Charakteristik: | | | | | |
| | Bearbeiter: Bassler Gabriele | | | | |
| lfd. Nummer: | 3001 | Fläche: in m ² | 0 | Länge in m: | 0 |
| Bestandestyp: | 0207 Markanter Einzelbaum | | | | |
| Charakteristik: | | | | | |
| | Bearbeiter: Bassler Gabriele | | | | |
| lfd. Nummer: | 3005 | Fläche: in m ² | 312 | Länge in m: | 104 |
| Bestandestyp: | 0210 Markante (landschaftsprägende) Geländeböschung | | | | |
| Charakteristik: | | | | | |
| | Bearbeiter: Bassler Gabriele | | | | |
| lfd. Nummer: | 3006 | Fläche: in m ² | 404 | Länge in m: | 101 |
| Bestandestyp: | 0210 Markante (landschaftsprägende) Geländeböschung | | | | |
| Charakteristik: | | | | | |
| | Bearbeiter: Bassler Gabriele | | | | |
| lfd. Nummer: | 3009 | Fläche: in m ² | 672 | Länge in m: | 168 |
| Bestandestyp: | 0210 Markante (landschaftsprägende) Geländeböschung | | | | |
| Charakteristik: | | | | | |
| | Bearbeiter: Bassler Gabriele | | | | |
| lfd. Nummer: | 3010 | Fläche: in m ² | 676 | Länge in m: | 169 |
| Bestandestyp: | 0210 Markante (landschaftsprägende) Geländeböschung | | | | |
| Charakteristik: | | | | | |
| | Bearbeiter: Bassler Gabriele | | | | |
| lfd. Nummer: | 3011 | Fläche: in m ² | 68 | Länge in m: | 34 |
| Bestandestyp: | 0210 Markante (landschaftsprägende) Geländeböschung | | | | |
| Charakteristik: | | | | | |
| | Bearbeiter: Bassler Gabriele | | | | |
| lfd. Nummer: | 3012 | Fläche: in m ² | 186 | Länge in m: | 62 |
| Bestandestyp: | 0210 Markante (landschaftsprägende) Geländeböschung | | | | |
| Charakteristik: | | | | | |
| | Bearbeiter: Bassler Gabriele | | | | |
| lfd. Nummer: | 3014 | Fläche: in m ² | 882 | Länge in m: | 104 |
| Bestandestyp: | 0210 Markante (landschaftsprägende) Geländeböschung | | | | |
| Charakteristik: | | | | | |
| | Bearbeiter: Bassler Gabriele | | | | |

| | | | | | |
|-----------------|------------------------------------|---------------------------|------------------|-------------|----------|
| lfd. Nummer: | 5000 | Fläche: in m ² | 10767 | Länge in m: | 0 |
| Bestandestyp: | 0504 Schutt- und Blockhalde | | | | |
| Charakteristik: | | | | | |
| | | Bearbeiter: | Bassler Gabriele | | |
| lfd. Nummer: | 5001 | Fläche: in m ² | 975321 | Länge in m: | 0 |
| Bestandestyp: | 0501 Felsgebiet | | | | |
| Charakteristik: | | | | | |
| | | Bearbeiter: | Bassler Gabriele | | |
| lfd. Nummer: | 5002 | Fläche: in m ² | 13718 | Länge in m: | 0 |
| Bestandestyp: | 0504 Schutt- und Blockhalde | | | | |
| Charakteristik: | | | | | |
| | | Bearbeiter: | Bassler Gabriele | | |
| lfd. Nummer: | 5003 | Fläche: in m ² | 940993 | Länge in m: | 0 |
| Bestandestyp: | 0501 Felsgebiet | | | | |
| Charakteristik: | | | | | |
| | | Bearbeiter: | Bassler Gabriele | | |
| lfd. Nummer: | 5004 | Fläche: in m ² | 69146 | Länge in m: | 0 |
| Bestandestyp: | 0504 Schutt- und Blockhalde | | | | |
| Charakteristik: | | | | | |
| | | Bearbeiter: | Bassler Gabriele | | |
| lfd. Nummer: | 5005 | Fläche: in m ² | 118801 | Länge in m: | 0 |
| Bestandestyp: | 0501 Felsgebiet | | | | |
| Charakteristik: | | | | | |
| | | Bearbeiter: | Bassler Gabriele | | |
| lfd. Nummer: | 5006 | Fläche: in m ² | 57087 | Länge in m: | 0 |
| Bestandestyp: | 0501 Felsgebiet | | | | |
| Charakteristik: | | | | | |
| | | Bearbeiter: | Bassler Gabriele | | |
| lfd. Nummer: | 5007 | Fläche: in m ² | 5604 | Länge in m: | 0 |
| Bestandestyp: | 0501 Felsgebiet | | | | |
| Charakteristik: | | | | | |
| | | Bearbeiter: | Bassler Gabriele | | |
| lfd. Nummer: | 5008 | Fläche: in m ² | 38959 | Länge in m: | 0 |
| Bestandestyp: | 0504 Schutt- und Blockhalde | | | | |
| Charakteristik: | | | | | |
| | | Bearbeiter: | Bassler Gabriele | | |
| lfd. Nummer: | 5009 | Fläche: in m ² | 17977 | Länge in m: | 0 |
| Bestandestyp: | 0501 Felsgebiet | | | | |
| Charakteristik: | | | | | |
| | | Bearbeiter: | Bassler Gabriele | | |
| lfd. Nummer: | 5010 | Fläche: in m ² | 85193 | Länge in m: | 0 |
| Bestandestyp: | 0504 Schutt- und Blockhalde | | | | |
| Charakteristik: | | | | | |
| | | Bearbeiter: | Bassler Gabriele | | |
| lfd. Nummer: | 5011 | Fläche: in m ² | 67026 | Länge in m: | 0 |
| Bestandestyp: | 0504 Schutt- und Blockhalde | | | | |
| Charakteristik: | | | | | |
| | | Bearbeiter: | Bassler Gabriele | | |

| | | | | | |
|-----------------|------------------------------------|---------------------------|------------------|-------------|----------|
| lfd. Nummer: | 5012 | Fläche: in m ² | 93726 | Länge in m: | 0 |
| Bestandestyp: | 0501 Felsgebiet | | | | |
| Charakteristik: | | | | | |
| | | Bearbeiter: | Bassler Gabriele | | |
| lfd. Nummer: | 5013 | Fläche: in m ² | 87162 | Länge in m: | 0 |
| Bestandestyp: | 0501 Felsgebiet | | | | |
| Charakteristik: | | | | | |
| | | Bearbeiter: | Bassler Gabriele | | |
| lfd. Nummer: | 5014 | Fläche: in m ² | 3355 | Länge in m: | 0 |
| Bestandestyp: | 0504 Schutt- und Blockhalde | | | | |
| Charakteristik: | | | | | |
| | | Bearbeiter: | Bassler Gabriele | | |
| lfd. Nummer: | 5015 | Fläche: in m ² | 340872 | Länge in m: | 0 |
| Bestandestyp: | 0501 Felsgebiet | | | | |
| Charakteristik: | | | | | |
| | | Bearbeiter: | Bassler Gabriele | | |
| lfd. Nummer: | 5016 | Fläche: in m ² | 21003 | Länge in m: | 0 |
| Bestandestyp: | 0504 Schutt- und Blockhalde | | | | |
| Charakteristik: | | | | | |
| | | Bearbeiter: | Bassler Gabriele | | |
| lfd. Nummer: | 5017 | Fläche: in m ² | 31757 | Länge in m: | 0 |
| Bestandestyp: | 0501 Felsgebiet | | | | |
| Charakteristik: | | | | | |
| | | Bearbeiter: | Bassler Gabriele | | |
| lfd. Nummer: | 5018 | Fläche: in m ² | 134261 | Länge in m: | 0 |
| Bestandestyp: | 0501 Felsgebiet | | | | |
| Charakteristik: | | | | | |
| | | Bearbeiter: | Bassler Gabriele | | |
| lfd. Nummer: | 5019 | Fläche: in m ² | 617591 | Länge in m: | 0 |
| Bestandestyp: | 0501 Felsgebiet | | | | |
| Charakteristik: | | | | | |
| | | Bearbeiter: | Bassler Gabriele | | |
| lfd. Nummer: | 5020 | Fläche: in m ² | 28979 | Länge in m: | 0 |
| Bestandestyp: | 0504 Schutt- und Blockhalde | | | | |
| Charakteristik: | | | | | |
| | | Bearbeiter: | Bassler Gabriele | | |
| lfd. Nummer: | 5021 | Fläche: in m ² | 35730 | Länge in m: | 0 |
| Bestandestyp: | 0504 Schutt- und Blockhalde | | | | |
| Charakteristik: | | | | | |
| | | Bearbeiter: | Bassler Gabriele | | |
| lfd. Nummer: | 5022 | Fläche: in m ² | 14274 | Länge in m: | 0 |
| Bestandestyp: | 0504 Schutt- und Blockhalde | | | | |
| Charakteristik: | | | | | |
| | | Bearbeiter: | Bassler Gabriele | | |
| lfd. Nummer: | 5023 | Fläche: in m ² | 50176 | Länge in m: | 0 |
| Bestandestyp: | 0501 Felsgebiet | | | | |
| Charakteristik: | | | | | |
| | | Bearbeiter: | Bassler Gabriele | | |

| | | | | | |
|-----------------|------------------------------------|---------------------------|------------------|-------------|----------|
| lfd. Nummer: | 5024 | Fläche: in m ² | 15654 | Länge in m: | 0 |
| Bestandestyp: | 0501 Felsgebiet | | | | |
| Charakteristik: | | | | | |
| | | Bearbeiter: | Bassler Gabriele | | |
| lfd. Nummer: | 5025 | Fläche: in m ² | 9784 | Länge in m: | 0 |
| Bestandestyp: | 0504 Schutt- und Blockhalde | | | | |
| Charakteristik: | | | | | |
| | | Bearbeiter: | Bassler Gabriele | | |
| lfd. Nummer: | 5026 | Fläche: in m ² | 36446 | Länge in m: | 0 |
| Bestandestyp: | 0501 Felsgebiet | | | | |
| Charakteristik: | | | | | |
| | | Bearbeiter: | Bassler Gabriele | | |
| lfd. Nummer: | 5027 | Fläche: in m ² | 6419 | Länge in m: | 0 |
| Bestandestyp: | 0501 Felsgebiet | | | | |
| Charakteristik: | | | | | |
| | | Bearbeiter: | Bassler Gabriele | | |
| lfd. Nummer: | 5028 | Fläche: in m ² | 15439 | Länge in m: | 0 |
| Bestandestyp: | 0504 Schutt- und Blockhalde | | | | |
| Charakteristik: | | | | | |
| | | Bearbeiter: | Bassler Gabriele | | |
| lfd. Nummer: | 5029 | Fläche: in m ² | 955288 | Länge in m: | 0 |
| Bestandestyp: | 0501 Felsgebiet | | | | |
| Charakteristik: | | | | | |
| | | Bearbeiter: | Bassler Gabriele | | |
| lfd. Nummer: | 5030 | Fläche: in m ² | 147334 | Länge in m: | 0 |
| Bestandestyp: | 0504 Schutt- und Blockhalde | | | | |
| Charakteristik: | | | | | |
| | | Bearbeiter: | Bassler Gabriele | | |
| lfd. Nummer: | 5031 | Fläche: in m ² | 5162 | Länge in m: | 0 |
| Bestandestyp: | 0309 Almfläche | | | | |
| Charakteristik: | Waldwiese im Großwaldgebiet | | | | |
| | | Bearbeiter: | Bassler Gabriele | | |
| lfd. Nummer: | 5032 | Fläche: in m ² | 5495 | Länge in m: | 0 |
| Bestandestyp: | 0309 Almfläche | | | | |
| Charakteristik: | Waldwiese im Großwaldgebiet | | | | |
| | | Bearbeiter: | Bassler Gabriele | | |
| lfd. Nummer: | 5033 | Fläche: in m ² | 17952 | Länge in m: | 0 |
| Bestandestyp: | 0309 Almfläche | | | | |
| Charakteristik: | Waldwiese im Großwaldgebiet | | | | |
| | | Bearbeiter: | Bassler Gabriele | | |
| lfd. Nummer: | 5034 | Fläche: in m ² | 4029 | Länge in m: | 0 |
| Bestandestyp: | 0309 Almfläche | | | | |
| Charakteristik: | Waldwiese im Großwaldgebiet | | | | |
| | | Bearbeiter: | Bassler Gabriele | | |
| lfd. Nummer: | 5035 | Fläche: in m ² | 3545 | Länge in m: | 0 |
| Bestandestyp: | 0309 Almfläche | | | | |
| Charakteristik: | Waldwiese im Großwaldgebiet | | | | |
| | | Bearbeiter: | Bassler Gabriele | | |

lfd. Nummer: **5036** Fläche: in m² **3989** Länge in m: **0**
 Bestandestyp: **0309 Almfläche**
 Charakteristik: Waldwiese im Großwaldgebiet

Bearbeiter: Bassler Gabriele

lfd. Nummer: **5037** Fläche: in m² **428** Länge in m: **0**
 Bestandestyp: **0202 Uferbegleitgehölz**
 Charakteristik: kleines Uferbegleitgehölz zwischen Mühlbach und Bach, mehrreihig, verschiedene Salix-Arten, Fraxinus excelsior

Bearbeiter: Bassler Gabriele

lfd. Nummer: **5038** Fläche: in m² **1067** Länge in m: **0**
 Bestandestyp: **0204 Streuobstbestand (Streuobstwiese/-weide, Obstbaumreihen)**
 Charakteristik:

Bearbeiter: Bassler Gabriele

lfd. Nummer: **5039** Fläche: in m² **648** Länge in m: **0**
 Bestandestyp: **0204 Streuobstbestand (Streuobstwiese/-weide, Obstbaumreihen)**
 Charakteristik:

Bearbeiter: Bassler Gabriele

lfd. Nummer: **5040** Fläche: in m² **2429** Länge in m: **0**
 Bestandestyp: **0103 Laub-Nadel-Mischwald/Laub-Nadelholz-Mischforst**
 Charakteristik:

Bearbeiter: Bassler Gabriele

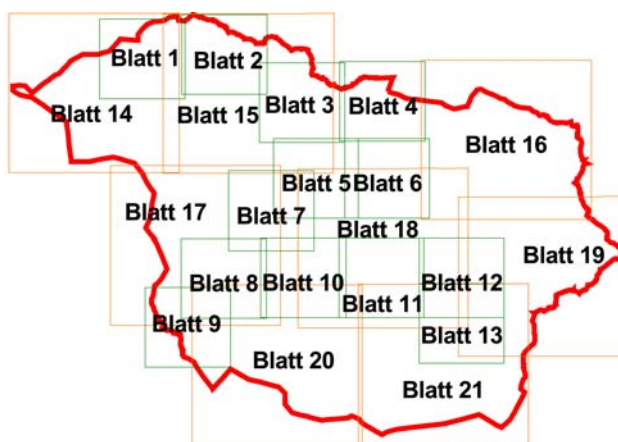
lfd. Nummer: **5041** Fläche: in m² **920** Länge in m: **184**
 Bestandestyp: **0203 Heckenzug**
 Charakteristik:

Bearbeiter: Bassler Gabriele

Anhang 3

Karten

Blattschnitt:



Blätter im Maßstab 1:5.000



Blätter im Maßstab 1:10.000