



Land Oberösterreich  
**NATUR**



**LAND**  
**OBERÖSTERREICH**

# Naturraumkartierung Oberösterreich



Landschaftserhebung  
Gemeinde Bad Goisern

# Naturraumkartierung Oberösterreich

Landschaftserhebung  
Gemeinde Bad Goisern

Endbericht

Auftragnehmer:  
ORCHIS  
Technisches Büro für Biologie  
Stadler & Hochrathner OEG

Bearbeiter:  
Dr. Irene Stadler  
Mag. Peter Hochrathner

im Auftrag der Oö. Landesregierung,  
Naturschutzabteilung – Naturraumkartierung OÖ

## Impressum:

Medieninhaber: Land Oberösterreich  
Herausgeber:  
Amt der O.ö. Landesregierung  
Naturschutzabteilung – Naturraumkartierung Oberösterreich  
A-4560 Kirchdorf an der Krems  
Tel.: +43 7582 685 533  
Fax: +43 7582 685 399  
E-Mail: [biokart.post@ooe.gv.at](mailto:biokart.post@ooe.gv.at)  
Projektleitung: Mag. Kurt Rußmann  
Projektbetreuung: Martina Auer, Mag. Günter Dorninger  
Redaktion: Marlies Aigner, Martina Auer, Mag. Günter Dorninger, Mag. Kurt Rußmann

Layout und Grafik: G. Dorninger (natur:raum)  
Herstellung: Eigenvervielfältigung

Kirchdorf a. d. Krems, 2004

© Alle Rechte, insbesondere das Recht der Vervielfältigung, Verbreitung oder Verwertung bleiben dem Land Oberösterreich vorbehalten

# INHALTSVERZEICHNIS

<b>1. VORBEMERKUNGEN</b>	<b>1</b>
<b>2. BESCHREIBUNG DER EINZELNEN TEILGEBIETE</b>	<b>3</b>
2.1 Teilgebiet 1: Hallstättersee mit Verlandungsmooren	3
2.2 Teilgebiet 2: Siedlungs- und Agrargebiet	4
2.3 Teilgebiet 3: Wald-Wiesen-Mosaik an den Talflanken	6
2.4 Teilgebiet 4: Großwald mit Fels/Latsche/Einzelbaum-Bereichen	7
<b>3. ZUSAMMENFASSENDE BESCHREIBUNG</b>	<b>9</b>
<b>4. LITERATUR- UND QUELLENVERZEICHNIS</b>	<b>12</b>

**Anhang 1:** Fotodokumentation

**Anhang 2:** Beschreibung der Einzelflächen

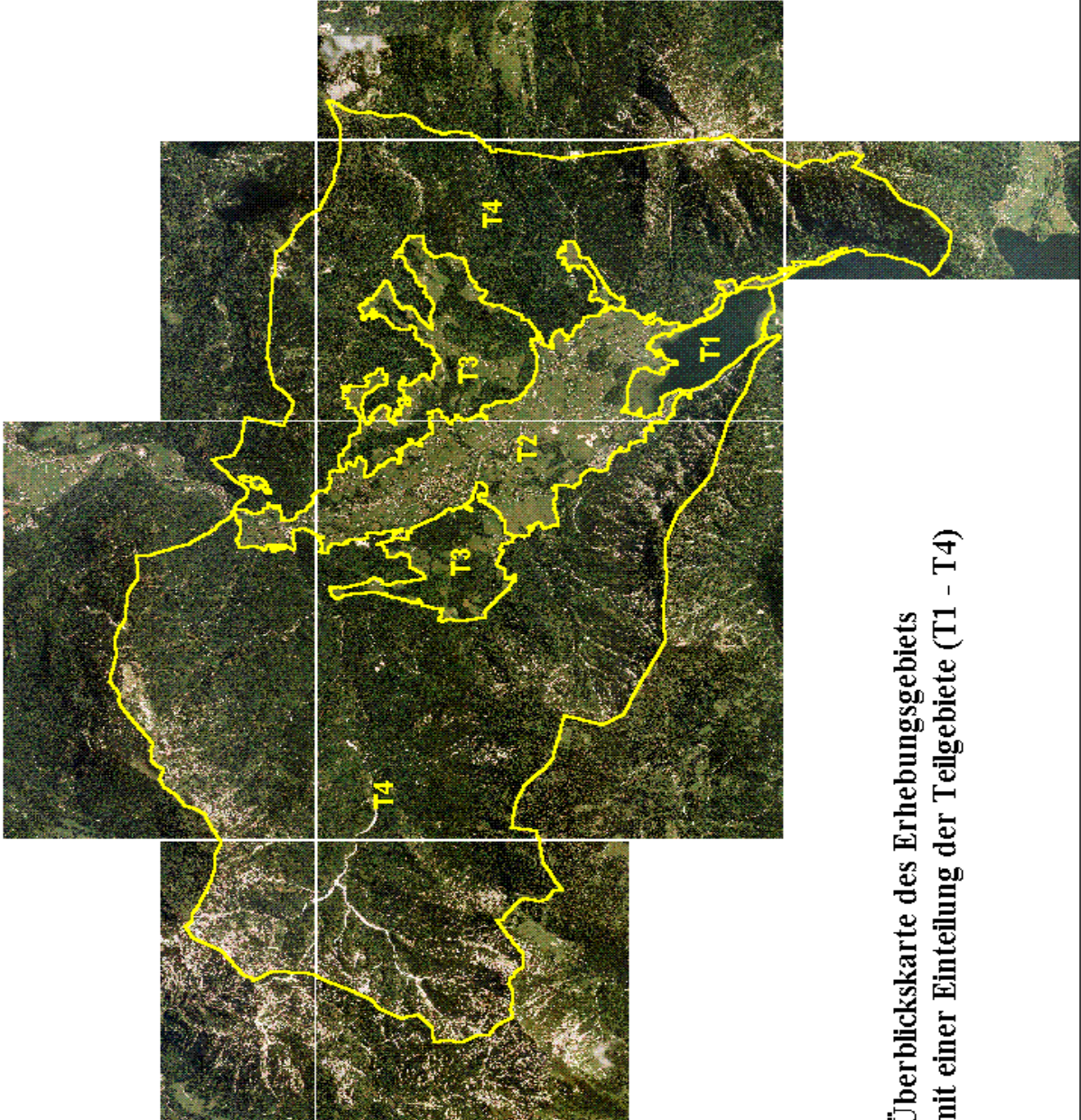
**Anhang 3:** Karten

## 1. Vorbemerkungen

Im Auftrag der Oö. Landesregierung, Naturschutzabteilung, wurde im Jahr 2002 vom Technischen Büro ORCHIS OEG eine Landschaftserhebung in der Gemeinde Bad Goisern durchgeführt.

Bad Goisern liegt im Salzkammergut im Süden von Oberösterreich. Im Westen und Osten wird die Gemeinde von Bergen begrenzt, im Süden vom Hallstättersee. Durch das Trauntal, das die Gemeinde in Süd-Nord-Richtung durchquert, ist das Gebiet im Norden dem Fluss folgend offen.

Als Erhebungsgrundlage dienten die vom Auftraggeber zur Verfügung gestellten Orthofotos inklusive Detailinformationen wie DKM des BEV, Naturschutzfachliche Raumgliederung Oberösterreichs, Moorflächen nach Krisai, Großwaldgrenzen als auch die ÖK-Karten Nr. 95 und 96. Aufgrund der guten Gebietskenntnisse des Bearbeitungsteams war eine Befragung von Gebietskennern nur in kleinem Umfang nötig. Weiters wurde vom Auftraggeber eine Literaturliste sowie eine Liste von aus naturschutzfachlicher Sicht bedeutenden Strukturen/Gebieten wie Naturschutzgebiete etc. zur Verfügung gestellt



**Überblickskarte des Erhebungsgebiets  
mit einer Einteilung der Teilgebiete (T1 - T4)**

## 2. Beschreibung der einzelnen Teilgebiete

### 2.1 Teilgebiet 1: Hallstättersee mit Verlandungsmooren

Struktur/Nutzungsmerkmal	Charakterisierung
Wald	<ul style="list-style-type: none"> <li>• Im Bereich der Verlandungsmoore bei Steeg großflächige Nutzungsaufgabe, auf den Sukzessionsflächen stockt Schwarzerlen-Bruchwald und Grauweidengebüsch</li> <li>• Größe dieser Flächen zwischen 600m<sup>2</sup> und 2 ha</li> </ul>
Landwirtschaftliche Nutzung / Nutzungsintensität	<ul style="list-style-type: none"> <li>• Die Feuchtwiesen bei Steeg werden nur mehr teilweise als Streuwiesen gemäht</li> <li>• Vorkommen des Glanzstendels, einer vom Aussterben bedrohten Orchidee (Rote Liste: 1)</li> <li>• Vorkommen von Vogelarten wie Rohrammer, Neuntöter und Schwarzkehlchen</li> <li>• Relativ große Flächen werden nicht mehr gemäht und verbrachen beziehungsweise verbuschen</li> <li>• Lokal ist ein Nutzungsdruck der angrenzenden Wirtschaftswiesen erkennbar</li> </ul>
Strukturelemente	<ul style="list-style-type: none"> <li>• Schwarzerlen-Bruchwald und Grauweidengebüsch im Bereich des Verlandungsmoores wie bei „Wald“</li> <li>• Den Feuchtwiesen in Steeg zum See vorgelagert ist ein Gürtel aus Großröhricht und Schilf, der Brutgebiet für verschiedene Wasservögel ist</li> <li>• Immer wieder Uferbegleitgehölze am gesamten Seeufer</li> <li>• Immer wieder Feuchtwiesenstreifen u.a. mit Pestwurz im Uferbereich</li> </ul>
Gewässer	<ul style="list-style-type: none"> <li>• Der nördliche Teil des Hallstättersee gehört zum Gemeindegebiet Bad Goisern</li> <li>• Der Zlambach entwässert in einer großen im Laufe der Zeit aufgeschütteten Schotterzunge in den See</li> <li>• Die Steeger Bucht ist ein wichtiger Überwinterungsplatz für zahlreiche Wasservögel</li> <li>• Ab Juli ist die Steeger Bucht Mauserplatz für Reiher- und Tafelenten</li> <li>• Die Entwässerungsgräben in den Feuchtwiesen bei Steeg sind Amphibienlaichgewässer</li> <li>• Zudem Vorkommen des stark gefährdeten Zwerg-Igelkolbens in den Entwässerungsgräben (Rote Liste: 2)</li> </ul>
Rohstoffabbau / Deponien	<ul style="list-style-type: none"> <li>• Nicht vorhanden</li> </ul>
Siedlungsstruktur	<ul style="list-style-type: none"> <li>• Nicht vorhanden</li> </ul>
Relief	<ul style="list-style-type: none"> <li>• Höhenlage etwa 500 m</li> </ul>
Auffällige Entwicklungsprozesse /	<ul style="list-style-type: none"> <li>• Die Nutzungsaufgabe von großen Feuchtwiesenbereichen in Steeg führt zu einem</li> </ul>

Struktur/Nutzungsmerkmal	Charakterisierung
Landschaftseingriffe	Verbrachen und Verbuschen der Wiesen und dadurch sowohl zu einem Verlust von ökologisch hochwertigem Lebensraum als auch zu einem Verlust gefährdeter Pflanzen- und Tierarten

## 2.2 Teilgebiet 2: Siedlungs- und Agrargebiet

Struktur/Nutzungsmerkmal	Charakterisierung
Wald	<ul style="list-style-type: none"> <li>• Vor allem randlich immer wieder kleinere Waldbereiche</li> <li>• Vorwiegend Mischwaldbestände (Rotbuche, Fichte, Esche, Ahorn), teilweise auch fast reine Laub- oder Nadelwälder (Fichte)</li> <li>• An der Traun beidufig immer wieder Auwälder mit Bergahorn und Esche, kleinflächig auch Grauerlen-Weiden-Bestände</li> <li>• Ökologisch wertvoller kleiner Kiefern-Auwald bei Görb mit Wacholder und Pfeifengras</li> <li>• Zwei mit Wald bestockte Erhebungen im Süden des Teilgebiets, wobei am Arikogel teilweise Kiefern wachsen</li> </ul>
Landwirtschaftliche Nutzung / Nutzungsintensität	<ul style="list-style-type: none"> <li>• Ausnahmslos Grünlandwirtschaft</li> <li>• Fast ausschließlich Wirtschaftswiesen, die temporär auch beweidet werden</li> <li>• Die Wirtschaftswiesen sind häufig fein verzahnt mit Streuobstwiesen</li> <li>• Nur punktuell Feucht- und Magerwiesenbereiche. Eine besonders schöne Feuchtfläche im Südosten.</li> </ul>
Strukturelemente	<ul style="list-style-type: none"> <li>• Viele raumprägende Obstbaumwiesen (Streuobstbestände)</li> <li>• Meist alte Streuobstbestände, Verjüngung lediglich punktuell</li> <li>• Alleen entlang von Straßen und Wegen selten</li> <li>• Obstbaumalleen sehr selten, eine Mostbaumallee ist Naturdenkmal</li> <li>• Wenige Hecken, die aber meist naturnah strukturiert sind</li> <li>• Feldgehölze spärlich, jedoch von naturnahem Aufbau</li> <li>• Uferbegleitgehölze sowohl an der Traun als auch im zuführenden Gewässersystem von naturnahem Aufbau und oftmals durchgehend und beidufig ausgebildet</li> <li>• Einzelne Lesesteinmauern im Süden der Gemeinde</li> <li>• Ganz selten landschaftsprägende Einzelbäume, zwei alte Eiben sind Naturdenkmal</li> <li>• An der Traun und am Unterlauf des Weißenbachs immer wieder deutlich ausgeprägte postglaziale Geländestufen (beidseitig), die teils mit Wald, teils mit Wiesen bewachsen sind</li> </ul>

Struktur/Nutzungsmerkmal	Charakterisierung
Gewässer	<ul style="list-style-type: none"> <li>• Das Hauptgewässer, die Traun, fließt im Süden der Gemeinde aus dem Hallstättersee und durchquert das Teilgebiet am Westrand in nördliche Richtung</li> <li>• Immer wieder ökologisch bedeutsame Alt- und Totarme entlang der gesamten Traun, die von Großseggen, Röhricht und Auwäldern gesäumt werden (Amphibienlaichgewässer)</li> <li>• Besonders hervorzuheben sind die Altarme bei Görb, die von einem kleinen Kiefernauwald mit Wacholder gesäumt werden (Eisvogel)</li> <li>• Die Zubringerbäche entwässern jeweils von den Talflanken in östliche beziehungsweise westliche Richtung</li> <li>• An den westlichen Talflanken sind die wichtigsten Bäche Weißenbach und Ramsaubach, an den östlichen Zlambach und Stambach.</li> <li>• Bedeutsam ist ein größerer und wenige kleinere naturnahe Teiche (meist wichtige Amphibienlaichgewässer), teilweise jedoch Fischzucht</li> </ul>
Rohstoffabbau / Deponien	<ul style="list-style-type: none"> <li>• Rohstoffabbau nicht vorhanden</li> <li>• Keine aktuellen Deponien, Verbringung in anderes Gemeindegebiet</li> <li>• Zahlreiche alte, vollständig begrünte Deponien (bekannte Standorte im Altlastenkataster eingetragen)</li> </ul>
Siedlungsstruktur	<ul style="list-style-type: none"> <li>• Hauptortschaft: Bad Goisern</li> <li>• Kleinere Ortschaften sind unter anderem Steeg, St. Agatha, Anzenau, Ober- und Untersee und Ramsau</li> <li>• Starke Zersiedelung der gesamten Tallagen durch viele kleine ineinander übergehende Ortschaften</li> <li>• Größter Gewerbebetrieb: Elektrodenwerk in Steeg</li> <li>• Kläranlage bei Anzenau</li> </ul>
Relief	<ul style="list-style-type: none"> <li>• Höhenlage etwa zwischen 500 und 600 m</li> <li>• Hügelige Tallagen im Trauntal, die im Osten und Westen an den Talflanken ansteigen</li> </ul>
Auffällige Entwicklungsprozesse / Landschaftseingriffe	<ul style="list-style-type: none"> <li>• Schöne alte Obstgärten weichen den Erfordernissen des Baulandes (z.B. größter Obstgarten in Reitern)</li> </ul>



### 2.3 Teilgebiet 3: Wald-Wiesen-Mosaik an den Talflanken

Struktur/Nutzungsmerkmal	Charakterisierung
Wald	<ul style="list-style-type: none"> <li>• Viele stark gegliederte, unterschiedlich große Waldflächen mit hohem Grenzlinienanteil</li> <li>• Oft naturnahe Artenzusammensetzung und Strukturierung (Altersklassen, Bestandesaufbau) der Baumschicht: Rotbuchen, Eschen, Berg- und Spitzahorn</li> <li>• Stellenweise eingeschränktes Baumartenspektrum durch forstliche Nutzung nach früher üblichen Gesichtspunkten</li> <li>• Neuaufforstungen vordringlich mit Fichten, seltener juvenile Mischbestände. Öfters laubbetonte Naturverjüngung</li> <li>• Waldbewirtschaftung entsprechend der kleinbäuerlichen Grundbesitzstruktur</li> </ul>
Landwirtschaftliche Nutzung / Nutzungsintensität	<ul style="list-style-type: none"> <li>• Grünlandwirtschaft mit Wiesen und Weiden</li> <li>• Wiesenflächen häufig eng verzahnt mit Obstbaumbeständen – Streuobstwiesen</li> <li>• Intensivere Grünlandwirtschaft insbesondere in den flacheren Gunstlagen</li> <li>• Oftmals almartiger Charakter der Wieseninseln, sind aber auch heute noch ganzjährig besiedelt</li> <li>• Zahlreiche Feuchtflächen und Magerstandorte, die vor allem in den höhergelegenen Wieseninseln besonders charakteristisch und häufig sind</li> <li>• Ausgeprägte Streuwiesen besonders in den östlichsten Wiesenflächen bei Pichlern. Besonders ausgeprägte Trockenstandorte bei Unterjoch</li> <li>• Häufige kleinflächige, mosaikartige Verzahnung von Feuchtflächen und Magerrasen</li> <li>• Vor allem in den höhergelegenen Wiesenflächen und in nicht erschlossenen Lagen (einige Flächen zwischen Hochmuth und Unterjoch) viel Sukzession</li> </ul>
Strukturelemente	<ul style="list-style-type: none"> <li>• Raumprägende Obstbaumbestände (Streuobstbestände)</li> <li>• Meist alte Obstbaumbestände, Verjüngung lediglich lokal</li> <li>• Viele sehr gut ausgeprägte Hecken mit naturnahem Aufbau (mit z.B. auch Linden, Ulmen, Hainbuchen und Eichen)</li> <li>• Viele naturnah aufgebaute Feldgehölze (auch mit z.T. oben erwähnten Baumarten)</li> <li>• Uferbegleitgehölze von naturnahem Aufbau und zumeist durchgehend und beidufrig ausgebildet</li> </ul>
Gewässer	<ul style="list-style-type: none"> <li>• Das Hauptentwässerungssystem der Raumeinheit bilden im Westen Ramsaubach und Jochbach, im Osten Stambach und Zlambach</li> <li>• Ramsaubach und Jochbach entwässern nach NO in die</li> </ul>

Struktur/Nutzungsmerkmal	Charakterisierung
	Traun, Stambach nach SW ebenfalls in die Traun und Zlambach nach SW in den Hallstättersee
Rohstoffabbau / Deponien	<ul style="list-style-type: none"> <li>• Nicht vorhanden</li> </ul>
Siedlungsstruktur	<ul style="list-style-type: none"> <li>• Hauptortschaften: Unterjoch und Steinach im Westen an den NO-exponierten Hängen. Im Osten an den SW-exponierten Hängen mehrere kleine Ortschaften wie z.B. Posern, Lasern oder Pichlern</li> <li>• Ländliche Ortschaften mit gemischter Bebauungsstruktur</li> <li>• Um ältere Einzelgehöfte oft viele Einfamilienhäuser</li> <li>• Relativ hoher Zersiedelungsgrad vor allem in den unteren Wiesenbereichen und hier insbesondere an den SW-exponierten Hängen</li> <li>• Starke Bautätigkeit im Bereich Herndl/Rehkogl</li> </ul>
Relief	<ul style="list-style-type: none"> <li>• Höhenlagen zwischen 500 und 1000 m</li> <li>• SW-exponierte Hänge abwechslungsreich und stark reliefiert mit immer wieder sanfter geneigten Bereichen. NO-exponierte Hänge vergleichsweise einheitlich reliefiert und vor allem im oberen Bereich stärker geneigt</li> </ul>
Auffällige Entwicklungsprozesse / Landschaftseingriffe	<ul style="list-style-type: none"> <li>• Zersiedelung besonders in den unteren Lagen</li> <li>• Oft Sukzession insbesondere von Feuchtflächen</li> <li>• Mögliches Verschwinden von nicht erschlossenen Feuchtflächen und Magerstandorten zwischen Unterjoch und Hochmuth</li> </ul>

## 2.4 Teilgebiet 4: Großwald mit Fels/Latsche/Einzelbaum-Bereichen

Struktur/ Nutzungsmerkmal	Charakterisierung
Wald	<ul style="list-style-type: none"> <li>• Großteil der Raumeinheit bewaldet, nur in den felsigen Steillagen im W und S sowie auf Almflächen schütterer oder überhaupt keine Bewaldung</li> <li>• Der gesamte NO-Bereich vom Trauntal bis zum Nordabfall des Hohen Sarsteins ist von Großwald ohne Fels/Latsche/Einzelbaum-Bereiche bedeckt. Nur einzelne Felswände (z.B. Ewige Wand) sind eingelagert.</li> <li>• Großwald: Weitgehend naturnahe Artenzusammensetzung und Strukturierung (Altersklassen, Bestandaufbau) der Baumschicht (Bergmischwald)</li> <li>• In den Gunstlagen auch Forste (nach früheren Gesichtspunkten der Forstwirtschaft bewirtschaftet) mit eingeschränkter Artenzusammensetzung und Strukturierung</li> <li>• Neuaufforstungen oft mit Fichte, aber auch juvenile Mischbestände</li> <li>• Insbesondere in den Hochlagen Verjüngung durch</li> </ul>

Struktur/ Nutzungsmerkmal	Charakterisierung
	<p>natürlichen Anflug</p> <ul style="list-style-type: none"> <li>• Fels/Latsche/Einzelbaum-Bereiche in allen Hochlagen entlang der westlichen und südlichen Raumeinheitsgrenze, etwa der Linie Katrin (Naturschutzgebiet) - Bergwerkskogel - Schoberstein - Wilder Jäger - Ramsauegebirge - Hoher Sarstein folgend, mit Ausnahme des Rückens zwischen Goiserer Hütte und Wildem Jäger.</li> <li>• Fels/Latsche/Einzelbaum-Bereiche ziehen sich zudem in zerklüfteten Felswänden (z.B. N-Abfall des Ramsauegebirges) und entlang der gesamten oben beschriebenen Linie teilweise bis in Talnähe hinab</li> <li>• Teilweise sind die Gipfellagen auch baumfrei (z.B. Hoch Kalmberg)</li> <li>• Fels/Latsche/Einzelbaum-Bereiche: Zumeist Fichten oder Lärchen überragen unterschiedlich dichtes Latschengebüsch, das je nach Felsanteil und Neigung mehr oder weniger flächendeckend ist</li> </ul>
Landwirtschaftliche Nutzung / Nutzungsintensität	<ul style="list-style-type: none"> <li>• Forstwirtschaftliche Nutzung bis in die felsigen Steillagen und bis unterhalb der höchsten Waldflächen</li> <li>• Vor allem im W und S der Raumeinheit bestehen große Gebiete mit sehr geringer forstlicher Nutzung, z.B. Hoher Sarstein, Ramsauegebirge).</li> <li>• Mehrere größere Almen vor allem im Osten: z.B. Hütteneckalm, Roßmoosalm</li> <li>• Alm auf Hohem Sarstein ist eine Schafalm, die ebenfalls heute noch bestoßen wird (baum- und überwiegend latschenfrei)</li> <li>• Alte Almflächen in den Gipfelbereichen des Katergebirges</li> <li>• Immer wieder Moore im Großwald eingestreut (z.B. Kriemoos, Rotmoos)</li> </ul>
Strukturelemente	<ul style="list-style-type: none"> <li>• Mehrere langgezogene schmale Felswände (z.B. Ewige Wand, Jochwand) und kleinere Felsbereiche (z.B. Gipfel des Predigstuhls) im Großwald eingestreut</li> <li>• Vorkommen von Sebenstrauch und Felsenschwalbe in der Ewigen Wand</li> </ul>
Gewässer	<ul style="list-style-type: none"> <li>• Entwässerung der westlichen Talflanken vor allem durch das Gewässersystem des Weißenbachs mit seinen riesigen verzweigten Schotterbänken und durch den Ramsaubach</li> <li>• Entwässerung der östlichen Talflanken durch das Gewässersystem des Zlambachs und durch den Stambach</li> <li>• Schau-Klausbetrieb mehrmals jährlich im Weißenbachtal bei der Chorinskyklause</li> </ul>
Rohstoffabbau / Deponien	<ul style="list-style-type: none"> <li>• Eine große Sand-/Schottergrube in Talnähe bei Wildpfad</li> <li>• Mehrere kleinere Schottergruben in höheren Lagen im NO und NW der Raumeinheit</li> <li>• Ein Steinbruch im SO in der Nähe der Pötschenpaß-Straße</li> </ul>

<b>Struktur/ Nutzungsmerkmal</b>	<b>Charakterisierung</b>
Siedlungsstruktur	<ul style="list-style-type: none"> <li>• Einige Almen mit Almhütten</li> </ul>
Relief	<ul style="list-style-type: none"> <li>• Höhenlagen zwischen 500 und 2000 m.</li> <li>• Generell stark reliefiert</li> <li>• Im W und S besonders steil und lebhaft reliefiert</li> <li>• Im W in tieferen Lagen großflächig sanfter kupierte Waldhänge, die sich in den Hochlagen versteilen</li> <li>• Im O und NO sanfter kupiertes Gelände bis in die Hochlagen hinauf mit nur wenigen eingestreuten Schrofen</li> </ul>
Auffällige Entwicklungsprozesse / Landschaftseingriffe	<ul style="list-style-type: none"> <li>• Nicht vorhanden</li> </ul>

### 3. Zusammenfassende Beschreibung

Das Gemeindegebiet von Bad Goisern liegt im Süden Oberösterreichs. Landschaftsprägend ist der Hallstättersee im Süden mit seinen großen Verlandungsmooren und seiner hohen ökologischen Bedeutung für die Pflanzen- und Tierwelt des Salzkammerguts. Am Nordende des Sees ist der Traunausfluss. Die Traun durchzieht das Gemeindegebiet von Süden nach Norden. In ihren Uferbereichen finden sich immer wieder Alt- und Totarme mit Großseggen und Röhricht im Uferbereich, die von Ahorn-Eschen-Auen gesäumt werden. Lokal sind auch Grauerlen-Weiden-Auen anzutreffen. Ökologisch besonders wertvoll ist ein kleiner Kiefern-Auwald bei Görb mit Wacholder und Pfeifengras, der am Rand eines großen Altarmes stockt. An der Traun und am Unterlauf des Weißenbachs finden sich immer wieder postglaziale Geländestufen an beiden Uferseiten, die mit Wald oder Wiesen bewachsen sind.

Der Hauptort der Gemeinde ist Bad Goisern im Zentrum des Gemeindegebiets. Daneben gibt es noch viele weitere kleinere und größere Ortschaften, die im gesamten Trauntal und teilweise auch auf den unteren Berghängen verstreut liegen. Die Wiesen der Tallagen sind durchwegs Wirtschaftswiesen, die stark mit vielen kleineren und größeren Streuobstwiesen verzahnt sind. Eine Mostbaumallee sowie zwei Eiben sind Naturdenkmal. Mancherorts weichen große Mostobstgärten bereits Bauland und Infrastruktur.

Mager- und Feuchtstandorte finden sich im Tal nur wenige. Anders sind die Wiesen der Talflanken, die mit den Großwaldbereichen ein Mosaik bilden. Hier sind relativ häufig ökologisch wertvolle Mager- und Feuchtstandorte zu finden. Viele Feuchtflächen und Magerstandorte, die diese Gemeinde auszeichnen, sind besonders gut ausgeprägt. Sie sind

durch Bewirtschaftungseinstellung und nachfolgender Sukzession, Entwässerungsmaßnahmen, Überdüngung und Baulandnutzung bedroht. Bei einigen charakteristischen Feucht- und Magerstandorten, die sich in Sukzession befinden, gibt es keine Infrastruktur. Diese wäre wohl für die Erhaltung dieser Standorte hilfreich.

Neben den vielen alten Streuobstwiesen strukturieren auch viele Hecken und Kleinstwaldflächen die Hänge.

In der Gemeinde sind mehrere Moore anzutreffen, die oftmals in den Großwaldbereichen liegen (Kriemoos, Leckenmoos, Rotmoos und andere). Die Berghänge, die das Gemeindegebiet im Osten und Westen begrenzen, werden von mehreren großen und stark verzweigten Bächen entwässert. Besonders bemerkenswert ist der Weißenbach, der von Westen kommend in die Traun mündet. In seinem Oberlauf finden sich riesige verzweigte Schotterbänke. Im Bereich der Chorinskyklause wird der Bach mehrmals jährlich zum Klausschlagen (Schauklause) aufgestaut.

Die Berghänge sind teilweise von Großwald bedeckt, in denen immer wieder kleinere Felsbereiche eingestreut sind (Ewige Wand, Jochwand und andere). Beim Großwald handelt es sich vorwiegend um Mischwälder mit Rotbuche und Fichte, Bergahorn, Esche und Tanne sind beigemischt. Auch die Stechpalme ist dort und da in den Wäldern zu finden. An den Abhängen des Ramsaugebirges stockt lokal Kiefernwald.

Größere Almen finden sich vor allem an den Osthängen (Hütteneckalm, Roßmoosalm und andere).

Die wichtigsten Berge, die das Gemeindegebiet begrenzen, sind der Hohe Sarstein und der kleinere Predigstuhl im Osten sowie das Ramsaugebirge, der Wilde Jäger und das Katergebirge (Naturschutzgebiet) im Westen. Auffallend sind auch die großen Fels/Latsche/Einzelbaum-Bereiche, die an den Berghängen zum Teil bis ins Tal ziehen.

Aufgrund der oben beschriebenen Struktur des Gebiets lässt sich die Gemeinde in vier Teilgebiete gliedern:

- Der ökologisch wertvolle Hallstättersee mit seinen Verlandungsmooren

- Der Talgrund und die unbewaldeten Unterhänge der Talflanken, die durch die (zerstreute) Besiedelung sowie durch die Wirtschaftswiesen mit den vielen alten Streuobstbeständen geprägt werden
- Die meist steilen und stärker strukturierten Wiesen der Berghänge, die eng mit dem Großwald verzahnt sind und immer wieder Mager- und Feuchtwiesen beherbergen
- Der Großwald mit seinen Almen und Mooren und den teils großen Fels/Latsche/Einzelbaum-Bereichen

#### 4. Literatur- und Quellenverzeichnis

- Anonymus,1966: Die Seen und Berge des Salzkammergutes. - Natur und Land, 5: 113-115, Wien.
- Anonymus,1976: Memorandum des Oberöstrerr. Landesbeirates für Naturschutz - Zur Frage des Schutzes oberöstrerr. Seeuferlandschaften vor weiterer Verbauung. - Natur und Land, 2: 66-68, Wien.
- Anonymus,sine dato: Strukturprogramm Inneres Salzkammergut. - 115S, Linz.
- Bammer,O.,1992: Der Gebirgswald in Bedrängnis. -in: Die Traun - Fluß ohne Widerkehr, Kataloge des Oö. Landesmuseums, NF.54/Bd.1: 36-38, Linz.
- Bammer,O.,1992: Der Gebirgswald - Gefährdungen erkennen, Vorsorge treffen. -in: Die Traun - Fluß ohne Widerkehr, Kataloge des Oö. Landesmuseums, NF.54/Bd.2: 263-276, Linz.
- Bauernfeind,E.,1992: Die Eintagsfliegen der Traun (Insecta: Ephemeroptera). -in: Die Traun - Fluß ohne Widerkehr, Kataloge des Oö. Landesmuseums, NF.54/Bd.2: 93-97, Linz.
- Brader, M. & A. Forstinger,1997: Ein weiterer Beitrag zur Ornithologie des oberösterreichischen Salzkammergutes (Ergebnisse der 32. Monticola-Tagung vom 6. Bis 9. Juni 1996, Gmunden). - Monticola, Band 8: 39-46, Innsbruck.
- Federspiel,F.,1992: Flußverbauung und Wasserbauten an der Traun. -in: Die Traun - Fluß ohne Widerkehr, Kataloge des Oö. Landesmuseums, NF.54/Bd.2: 185-203, Linz.
- Fischer, R.,2001: Der Schneeheide-Kiefernwald in den Nördlichen Kalkalpen Oberösterreichs und der Steiermark. - Centralbl. f. d. ges. Forstwesen, Heft 3: 133-142, Molln.
- Grims, F.,1996: Das wissenschaftliche Wirken Friedrich Simonys im Salzkammergut. - Stapfia, 43: 43-71, Linz.
- Kainz,E.,1992: Die Traun in fischereilicher Hinsicht. -in: Die Traun - Fluß ohne Widerkehr, Kataloge des Oö. Landesmuseums, NF.54/Bd.2: 159-179, Linz.
- Katzmann,W.,1992: Von der Quelle zum Strom. -in: Die Traun - Fluß ohne Widerkehr, Kataloge des Oö. Landesmuseums, NF.54/Bd.1: 7-11, Linz.
- Kohl,H.,1992: Die Entwicklung des Traunflusses und seines Tales im Laufe der Erdgeschichte. -in: Die Traun - Fluß ohne Widerkehr, Kataloge des Oö. Landesmuseums, NF.54/Bd.2: 5-25, Linz.
- Kraml, A.,2000: Kartierungsergebnisse des 8. Südböhmisch - oberösterreichischen Botanikertreffens in Bad Goisern (Oberösterreich), 21. - 27. Juli 1997. - Beiträge zur Naturkunde Oberösterreichs, Band 9: 309-354, Linz.
- Kremzow, F. W.,1987: Das Projekt einer Zahnradbahn auf die Hütteneckalpe bei Bad Ischl. - Oberösterreichische Heimatblätter, Heft 4: 335-348, Linz.
- Krisai, R. & R. Schmidt, 1983: Die Moore Oberösterreichs.- 298S., Linz
- Kutzenberger, H.,2000: Alpines Naturerlebnis auf der Katrin. - ÖKO.L, Heft 2: 34-35, Linz.

- Mayer, G.,1989: Beiträge zur Ornithologie des inneren Salzkammergutes. - Monticola, Band 6: 84S, Innsbruck.
- Mendl, H.,1975: Beitrag zur Plekopterenfauna des Salzkammergutes/Österr. - Linzer biol. Beiträge, Heft 3: 371-386, Linz.
- Speta, F.,1992: Botanische Forschungen entlang der Traun seit mehr als zwei Jahrhunderten als Beitrag zum Schutz der Natur. -in: Die Traun - Fluß ohne Widerkehr, Kataloge des Oö. Landesmuseums, NF.54/Bd.2: 409-429, Linz.
- Steixner, R.,1986: Pflegeausgleichsflächen Bezirk Gmunden 1986. - Studie i.A.d. Oö.Landesregierung/Naturschutzabteilung, Linz.
- Uhl, H.,2001: Wiesenbrütende Vogelarten in Oberösterreich 1992 bis 2000. Erhebungsergebnisse aus 44 Untersuchungsgebieten. - Vogelkundliche Nachrichten Oö u. Naturschutz aktuell, Band 9: 1-46, Linz.



**Anhang 1:** Fotodokumentation

**Anhang 2:** Beschreibung der Einzelflächen

**Anhang 3:** Karten

## **Anhang 1 Fotodokumentation**



Foto 1: Das Zentrum des Ortes Bad Goisern mit dem Gemeindeamt (links) und der katholischen Kirche (rechts). Im Hintergrund das Katergebirge, ein Naturschutzgebiet



Foto 2: Nordteil des Hallstättersees mit charakteristischer Struktur des Siedlungs- und Agrargebiets (Teilgebiet 1) im Süden der Gemeinde Bad Goisern: Auf den Wiesen im Hintergrund etwa parallel zum Waldrand liegt die Ortschaft Au, im Vordergrund Reitern



Foto 3: Typische Siedlungsstruktur in der Tallandschaft im Süden von Bad Goisern. Im Bildvordergrund mittig die Ortschaft Stambach (links neben der Abzweigung der Bundesstraße nach Hallstatt/Gosau von der Pötschenpass-Bundesstraße), rechts hinten das Elektrodenwerk, links hinten die Ortschaft Steeg und der Nordteil des Hallstättersees



Foto 4: Typische Goiserer Tallandschaft, im Hintergrund links der Sarstein, in der Mitte der Krippenstein, rechts beginnt das Ramsaugebirge



Foto 5: Großes Verlandungsmoor am NO-Ufer des Hallstättersees (Teilgebiet 1: Hallstättersee mit Verlandungsmooren). In der Bildmitte Ober- und Untersee, im Hintergrund der Hohe Sarstein



Foto 6: Das große Verlandungsmoor am NO-Ufer des Hallstättersees zwischen Steeg und Obersee. Die Entwässerungsgräben sind Amphibienlaichgewässer



Foto 7: Wehranlage beim Ausfluss der Traun aus dem Hallstättersee bei Steeg mit einer alten bewachsenen Insel




Foto 8: Traunknie mit großen Schotterbänken unmittelbar nördlich des Elektrodenwerkes. Im Hintergrund das Ramsaugebirge



Foto 9: Zuflussbereich des Traun-Altarmes bei Görb. Im Vordergrund ist ein Teil einer postglazialen Geländeböschung zu erkennen, die hier mit Magerwiese bewachsen ist



Foto 10: Altarm bei Görb flussabwärts gesehen. Dieser Altarm ist einer der größten und ökologisch wertvollsten Altarme im Gemeindegebiet. Hier findet sich auch ein kleiner Kiefern-Auwald mit Wacholder



Foto 11: Besonders naturnahe Streuwiese mit charakteristischer Siedlungsstruktur in der Ortschaft Untersee östlich von Steeg (FNr. 295)



Foto 12: Feuchtwiesen und Moorwald mit Kiefern (FNr. 201 und 200, M 96.30) bei Teich im SW von Stambach ("Sperrer-Teich") und S-exponiertes Gebiet östlich der Traun. Links im Mittelgrund Ortschaft Gschwandt, links im Hintergrund Stambach. Ganz im Bildhintergrund von links nach rechts: Abhänge des Predigstuhls, Zwerchwand, H. Raschberg, Feuerkogel





Foto 13: Mostobst-Allee entlang eines Weges. Hintergrund: Ramsaugebirge. Eine weitere Obstobstallee in der Gemeinde ist Naturdenkmal



Foto 14: Eine von wenigen Lesesteinmauern im Gebiet (mit Streuobstwiese)



Foto 15: Ewige Wand im Nordosten von Bad Goisern, darunter die Ortschaft Posern




Foto 16: Links im Bildmittelgrund Predigstuhl mit Ewiger Wand, der Hügel rechts davon ist die Umgebung der Ortschaft Wurmstein (Teilgebiet 3: Wald-Wiesen-Mosaik an den Talflanken)



Foto 17: Im Südosten der Gschwandtalm: Aus Feuchtfleichen und Magerrasen verzahnte Almfläche (FNr. 253)



Foto 18: Feuchte Sukzessionsfläche westlich der Flohwiesen oberhalb der Ortschaft Pichlern: Blick von der erhöhten Straße nach Westen (FNr. 265)



Foto 19: Typischer Großwald in 500-800m Seehöhe ostexponiert (Teilgebiet 4). Graubraun Laubwaldanteil (vor allem Rotbuche, auch Bergahorn, Esche), dunkelgrün Fichte und auch Tanne, gelbgrün Lärche)



Foto 20: Typischer Bachlauf mit Schotterbank und guter Schüttung in tiefergelegenen Hangbereichen



Foto 21: Ramsaugebirge mit sehr gut sichtbarem Mosaik aus Fels, Latsche und Einzelbäumen. Dazu im Vordergrund typische Siedlungsstruktur mit Streuobstwiesen in der Ortschaft Ramsau (etwas oberhalb FNr. 192)



Foto 22: Großwald westlich der Traun mit Hohem Kalmberg rechts im Bild, nächster Gipfel links im Bild Niederer Kalmberg. Sehr gut sichtbar sind in den unteren Hanglagen die Hochwälder und in den oberen die Fels/Latsche/Einzelbaum-Bereiche. Im Bildmittelgrund Schüttbachtal als Teil des Ramsaubach-Entwässerungssystems

## **Anhang 2** **Beschreibung der Einzelflächen**

**(Datenbank-Bericht: Auswahl Berichte Gemeinde -  
"Ausdruck Endbericht" sortiert nach Flächennummer)**



Gemeinde: **40702 Bad Goisern**

Bezirk: **Gmunden**

lfd. Nummer:	<b>1</b>	Fläche: in m <sup>2</sup>	<b>0</b>	Länge in m:	<b>0</b>
Bestandestyp:	<b>030301 Sukzessionsfläche des feuchten und nassen Extensivgrünlandes mit oder ohne jüngerem Gehölzaufwuchs</b>				
Charakteristik:	Nicht mehr bewirtschaftete Bachdistelwiese mit viel Riesenschachtelhalm und Roßminze. Teilweise locker verbuscht.				
	Bearbeiter: Peter Hochrathner				
lfd. Nummer:	<b>2</b>	Fläche: in m <sup>2</sup>	<b>0</b>	Länge in m:	<b>0</b>
Bestandestyp:	<b>0307 Feuchtes und nasses Extensivgrünland</b>				
Charakteristik:	Bachdistelwiese mit viel Acker- und Riesenschachtelhalm, etwas Kohldistel. Einige Jungfichten. Besonders im Südtail lokal Fettwiesencharakter.				
	Bearbeiter: Peter Hochrathner				
lfd. Nummer:	<b>3</b>	Fläche: in m <sup>2</sup>	<b>0</b>	Länge in m:	<b>0</b>
Bestandestyp:	<b>0204 Streuobstbestand (Streuobstwiese/-weide, Obstbaumreihen)</b>				
Charakteristik:					
	Bearbeiter: Peter Hochrathner				
lfd. Nummer:	<b>4</b>	Fläche: in m <sup>2</sup>	<b>0</b>	Länge in m:	<b>0</b>
Bestandestyp:	<b>0401 Stehendes Gewässer</b>				
Charakteristik:	Naturferner Folienteich zur Wasserversorgung einer Beschneigungsanlage am Predigstuhl. Stark veralgt. Aber mit Großlibellen und Gelbbauchunken!				
	Bearbeiter: Peter Hochrathner				
lfd. Nummer:	<b>5</b>	Fläche: in m <sup>2</sup>	<b>0</b>	Länge in m:	<b>0</b>
Bestandestyp:	<b>0401 Stehendes Gewässer</b>				
Charakteristik:	Naturferner Folienteich zur Wasserversorgung einer Beschneigungsanlage am Predigstuhl. Etwas veralgt. Aber mit Großlibellen und Gelbbauchunken!				
	Bearbeiter: Peter Hochrathner				
lfd. Nummer:	<b>6</b>	Fläche: in m <sup>2</sup>	<b>0</b>	Länge in m:	<b>0</b>
Bestandestyp:	<b>0307 Feuchtes und nasses Extensivgrünland</b>				
Charakteristik:	Pfeifengrasdominierte Wiese mit Orchideen (Sumpfstendelwurz, Knabenkraut, Zweiblatt), Riesenschachtelhalm, wenig Kohl- und Bachdistel.				
	Bearbeiter: Peter Hochrathner				
lfd. Nummer:	<b>7</b>	Fläche: in m <sup>2</sup>	<b>0</b>	Länge in m:	<b>0</b>
Bestandestyp:	<b>0307 Feuchtes und nasses Extensivgrünland</b>				
Charakteristik:	Pfeifengrasdominierte Wiese mit Orchideen (Sumpfstendelwurz, Knabenkraut, Zweiblatt), Riesenschachtelhalm, wenig Kohl- und Bachdistel, auch Wollgras. Zur Straße Magerwiesenböschung.				
	Bearbeiter: Peter Hochrathner				
lfd. Nummer:	<b>8</b>	Fläche: in m <sup>2</sup>	<b>0</b>	Länge in m:	<b>0</b>
Bestandestyp:	<b>0204 Streuobstbestand (Streuobstwiese/-weide, Obstbaumreihen)</b>				
Charakteristik:					
	Bearbeiter: Peter Hochrathner				
lfd. Nummer:	<b>9</b>	Fläche: in m <sup>2</sup>	<b>0</b>	Länge in m:	<b>0</b>
Bestandestyp:	<b>0102 Nadelwald/Nadelholzforst</b>				
Charakteristik:					
	Bearbeiter: Peter Hochrathner				
lfd. Nummer:	<b>10</b>	Fläche: in m <sup>2</sup>	<b>0</b>	Länge in m:	<b>0</b>
Bestandestyp:	<b>0103 Laub-Nadel-Mischwald/Laub-Nadelholz-Mischforst</b>				
Charakteristik:					
	Bearbeiter: Peter Hochrathner				

lfd. Nummer:	<b>11</b>	Fläche: in m <sup>2</sup>	<b>0</b>	Länge in m:	<b>0</b>
Bestandestyp:	<b>030801 Trocken-, Halbtrockenrasen und Grusfluren einschließlich der bodensauren Halbtrockenrasen und (Silikat-)Grusfluren</b>				
Charakteristik:	Typische Magerweide höherer Lagen bei Bauernhof. Locker mit alten Berg- und Spitzahorn sowie Obstbäumen bestanden.				
	Bearbeiter: Peter Hochrathner				
lfd. Nummer:	<b>12</b>	Fläche: in m <sup>2</sup>	<b>0</b>	Länge in m:	<b>0</b>
Bestandestyp:	<b>0204 Streuobstbestand (Streuobstwiese/-weide, Obstbaumreihen)</b>				
Charakteristik:					
	Bearbeiter: Peter Hochrathner				
lfd. Nummer:	<b>13</b>	Fläche: in m <sup>2</sup>	<b>0</b>	Länge in m:	<b>0</b>
Bestandestyp:	<b>0307 Feuchtes und nasses Extensivgrünland</b>				
Charakteristik:	Pfeifengrasdominierte Wiese mit Orchideen, Schachtelhalm, wenig Kohl- und Bachdistel. Zur Straße Magerwiesenböschung mit Thymian.				
	Bearbeiter: Peter Hochrathner				
lfd. Nummer:	<b>14</b>	Fläche: in m <sup>2</sup>	<b>0</b>	Länge in m:	<b>0</b>
Bestandestyp:	<b>0204 Streuobstbestand (Streuobstwiese/-weide, Obstbaumreihen)</b>				
Charakteristik:					
	Bearbeiter: Peter Hochrathner				
lfd. Nummer:	<b>15</b>	Fläche: in m <sup>2</sup>	<b>0</b>	Länge in m:	<b>0</b>
Bestandestyp:	<b>030801 Trocken-, Halbtrockenrasen und Grusfluren einschließlich der bodensauren Halbtrockenrasen und (Silikat-)Grusfluren</b>				
Charakteristik:	Magerwiese im Waldbereich mit Wilder Karotte, Orchideen und Kleinseggen. Sehr locker mit jungen Bäumen (Fichte, Esche) bestanden.				
	Bearbeiter: Peter Hochrathner				
lfd. Nummer:	<b>16</b>	Fläche: in m <sup>2</sup>	<b>0</b>	Länge in m:	<b>0</b>
Bestandestyp:	<b>0204 Streuobstbestand (Streuobstwiese/-weide, Obstbaumreihen)</b>				
Charakteristik:					
	Bearbeiter: Peter Hochrathner				
lfd. Nummer:	<b>17</b>	Fläche: in m <sup>2</sup>	<b>0</b>	Länge in m:	<b>0</b>
Bestandestyp:	<b>0204 Streuobstbestand (Streuobstwiese/-weide, Obstbaumreihen)</b>				
Charakteristik:					
	Bearbeiter: Peter Hochrathner				
lfd. Nummer:	<b>18</b>	Fläche: in m <sup>2</sup>	<b>0</b>	Länge in m:	<b>0</b>
Bestandestyp:	<b>0203 Heckenzug</b>				
Charakteristik:	Baumhecke entlang Straße mit Hasel, Esche und Bergahorn.				
	Bearbeiter: Peter Hochrathner				
lfd. Nummer:	<b>19</b>	Fläche: in m <sup>2</sup>	<b>0</b>	Länge in m:	<b>0</b>
Bestandestyp:	<b>0203 Heckenzug</b>				
Charakteristik:	Baumhecke zwischen zwei Grünlandflächen mit Esche, Hasel und Bergahorn.				
	Bearbeiter: Peter Hochrathner				
lfd. Nummer:	<b>21</b>	Fläche: in m <sup>2</sup>	<b>0</b>	Länge in m:	<b>0</b>
Bestandestyp:	<b>0204 Streuobstbestand (Streuobstwiese/-weide, Obstbaumreihen)</b>				
Charakteristik:					
	Bearbeiter: Peter Hochrathner				
lfd. Nummer:	<b>22</b>	Fläche: in m <sup>2</sup>	<b>0</b>	Länge in m:	<b>0</b>
Bestandestyp:	<b>0204 Streuobstbestand (Streuobstwiese/-weide, Obstbaumreihen)</b>				
Charakteristik:					
	Bearbeiter: Peter Hochrathner				



lfd. Nummer:	<b>24</b>	Fläche: in m <sup>2</sup>	<b>0</b>	Länge in m:	<b>0</b>
Bestandestyp:	<b>0202 Uferbegleitgehölz</b>				
Charakteristik:	Großteils schmales Ufergehölz an kleinem Bach mit Grauerle, Hasel, Esche und Bergahorn.				
	Bearbeiter: Peter Hochrathner				
lfd. Nummer:	<b>26</b>	Fläche: in m <sup>2</sup>	<b>0</b>	Länge in m:	<b>0</b>
Bestandestyp:	<b>030801 Trocken-, Halbtrockenrasen und Grusfluren einschließlich der bodensauren Halbtrockenrasen und (Silikat-)Grusfluren</b>				
Charakteristik:	Breite Magerwiesenböschung oberhalb Straße mit Bergsegge, Thymian und Wilder Karotte. Geht im oberen Bereich in Fettwiese über.				
	Bearbeiter: Peter Hochrathner				
lfd. Nummer:	<b>28</b>	Fläche: in m <sup>2</sup>	<b>0</b>	Länge in m:	<b>0</b>
Bestandestyp:	<b>0204 Streuobstbestand (Streuobstwiese/-weide, Obstbaumreihen)</b>				
Charakteristik:					
	Bearbeiter: Peter Hochrathner				
lfd. Nummer:	<b>29</b>	Fläche: in m <sup>2</sup>	<b>0</b>	Länge in m:	<b>0</b>
Bestandestyp:	<b>0204 Streuobstbestand (Streuobstwiese/-weide, Obstbaumreihen)</b>				
Charakteristik:					
	Bearbeiter: Peter Hochrathner				
lfd. Nummer:	<b>30</b>	Fläche: in m <sup>2</sup>	<b>0</b>	Länge in m:	<b>0</b>
Bestandestyp:	<b>0307 Feuchtes und nasses Extensivgrünland</b>				
Charakteristik:	Feuchter Weidebereich mit Kohldistel und lokal viel Riesenschachtelhalm. Locker mit Bergahorn, Fichten und Obstbäumen bestanden. Lokal nährstoffreicher.				
	Bearbeiter: Peter Hochrathner				
lfd. Nummer:	<b>31</b>	Fläche: in m <sup>2</sup>	<b>0</b>	Länge in m:	<b>0</b>
Bestandestyp:	<b>0204 Streuobstbestand (Streuobstwiese/-weide, Obstbaumreihen)</b>				
Charakteristik:					
	Bearbeiter: Peter Hochrathner				
lfd. Nummer:	<b>32</b>	Fläche: in m <sup>2</sup>	<b>0</b>	Länge in m:	<b>0</b>
Bestandestyp:	<b>0204 Streuobstbestand (Streuobstwiese/-weide, Obstbaumreihen)</b>				
Charakteristik:					
	Bearbeiter: Peter Hochrathner				
lfd. Nummer:	<b>33</b>	Fläche: in m <sup>2</sup>	<b>0</b>	Länge in m:	<b>0</b>
Bestandestyp:	<b>0204 Streuobstbestand (Streuobstwiese/-weide, Obstbaumreihen)</b>				
Charakteristik:					
	Bearbeiter: Peter Hochrathner				
lfd. Nummer:	<b>34</b>	Fläche: in m <sup>2</sup>	<b>0</b>	Länge in m:	<b>0</b>
Bestandestyp:	<b>0204 Streuobstbestand (Streuobstwiese/-weide, Obstbaumreihen)</b>				
Charakteristik:					
	Bearbeiter: Peter Hochrathner				
lfd. Nummer:	<b>35</b>	Fläche: in m <sup>2</sup>	<b>0</b>	Länge in m:	<b>0</b>
Bestandestyp:	<b>0201 Kleinstwaldfläche ("Feldgehölz"), Gebüsch oder Baumgruppe unter 1000m<sup>2</sup></b>				
Charakteristik:	Fichtenstangenholz, randlich einige Laubgehölze.				
	Bearbeiter: Peter Hochrathner				
lfd. Nummer:	<b>36</b>	Fläche: in m <sup>2</sup>	<b>0</b>	Länge in m:	<b>0</b>
Bestandestyp:	<b>030801 Trocken-, Halbtrockenrasen und Grusfluren einschließlich der bodensauren Halbtrockenrasen und (Silikat-)Grusfluren</b>				
Charakteristik:	Teilweise sehr gut ausgeprägte Magerwiese auf steiler Straßenböschung mit Wilder Karotte. Lokal viel Thymian und Bergsegge.				
	Bearbeiter: Peter Hochrathner				

lfd. Nummer:	<b>37</b>	Fläche: in m <sup>2</sup>	<b>0</b>	Länge in m:	<b>0</b>
Bestandestyp:	<b>0307 Feuchtes und nasses Extensivgrünland</b>				
Charakteristik:	Pfeifengrasreiche Wiese mit sehr viel Riesenschachtelhalm, etwas Kohldistel und einigen Orchideen. Im oberen Bereich Übergang zu Magerwiese mit Wilder Karotte und Bergsegge.				
	Bearbeiter: Peter Hochrathner				
lfd. Nummer:	<b>39</b>	Fläche: in m <sup>2</sup>	<b>0</b>	Länge in m:	<b>0</b>
Bestandestyp:	<b>0204 Streuobstbestand (Streuobstwiese/-weide, Obstbaumreihen)</b>				
Charakteristik:					
	Bearbeiter: Peter Hochrathner				
lfd. Nummer:	<b>40</b>	Fläche: in m <sup>2</sup>	<b>0</b>	Länge in m:	<b>0</b>
Bestandestyp:	<b>0202 Uferbegleitgehölz</b>				
Charakteristik:	Schmales Ufergehölz an beiden Seiten eines kleinen Wiesenbaches mit Weide, Esche, Bergahorn und Grauerle. Viele Brennesseln im Unterwuchs.				
	Bearbeiter: Peter Hochrathner				
lfd. Nummer:	<b>41</b>	Fläche: in m <sup>2</sup>	<b>0</b>	Länge in m:	<b>0</b>
Bestandestyp:	<b>0204 Streuobstbestand (Streuobstwiese/-weide, Obstbaumreihen)</b>				
Charakteristik:					
	Bearbeiter: Peter Hochrathner				
lfd. Nummer:	<b>42</b>	Fläche: in m <sup>2</sup>	<b>0</b>	Länge in m:	<b>0</b>
Bestandestyp:	<b>030302 Sukzessionsfläche des trockenen Extensivgrünlandes mit oder ohne jüngerem Gehölzaufwuchs</b>				
Charakteristik:	Von Hochgräsern dominierte, nicht mehr bewirtschaftete Magerwiese. Sehr lockerer Eschen-Jungwuchs.				
	Bearbeiter: Peter Hochrathner				
lfd. Nummer:	<b>43</b>	Fläche: in m <sup>2</sup>	<b>0</b>	Länge in m:	<b>0</b>
Bestandestyp:	<b>030301 Sukzessionsfläche des feuchten und nassen Extensivgrünlandes mit oder ohne jüngerem Gehölzaufwuchs</b>				
Charakteristik:	Kohldistelreiche Feuchtwiese mit Orchideen und Sommerwurz. Kleinseggenreich. Junger, lockerer Gehölzaufwuchs.				
	Bearbeiter: Peter Hochrathner				
lfd. Nummer:	<b>44</b>	Fläche: in m <sup>2</sup>	<b>0</b>	Länge in m:	<b>0</b>
Bestandestyp:	<b>030801 Trocken-, Halbtrockenrasen und Grusfluren einschließlich der bodensauren Halbtrockenrasen und (Silikat-)Grusfluren</b>				
Charakteristik:	Magerwiese mit Wilder Karotte, Thymian, Flockenblume, Bergsegge etc. Geht im oberen Bereich in artenreiche Fettwiese über. Lokal Kohldistel.				
	Bearbeiter: Peter Hochrathner				
lfd. Nummer:	<b>45</b>	Fläche: in m <sup>2</sup>	<b>0</b>	Länge in m:	<b>0</b>
Bestandestyp:	<b>0307 Feuchtes und nasses Extensivgrünland</b>				
Charakteristik:	Generell sehr viel Riesenschachtelhalm. Im oberen Teil eher Kohldistelwiese, unten eher Pfeifengraswiese. Viele Orchideen, Mädesüß etc. Kleines Bächlein mit Quelle vorhanden. Unter anderem Sumpfstendelwurz und Wollgras.				
	Bearbeiter: Peter Hochrathner				
lfd. Nummer:	<b>46</b>	Fläche: in m <sup>2</sup>	<b>0</b>	Länge in m:	<b>0</b>
Bestandestyp:	<b>0204 Streuobstbestand (Streuobstwiese/-weide, Obstbaumreihen)</b>				
Charakteristik:					
	Bearbeiter: Peter Hochrathner				
lfd. Nummer:	<b>47</b>	Fläche: in m <sup>2</sup>	<b>0</b>	Länge in m:	<b>0</b>
Bestandestyp:	<b>0402 Fließendes Gewässer</b>				
Charakteristik:	Weißbach. Starke Verzweigung im Oberlauf bis in die Felsregion hinein. Nahe Mündung Ableitung eines Mühlbaches. Im Oberlauf große Schotterbänke (FINr. 989), im Mittellauf Klause (Chorinskyklause), im Unterlauf 5 bis 7m breiter Bach mit gut ausgeprägtem Uferbegleitgehölz (besonders Eschen, Grauerlen und Fichten); Schotterbett (im Unterlauf feiner Schotter, einige kleine Felsen), im Oberlauf Grobschotter mit vielen Felsen - z.T. gewachsener Fels - und Sandbänken.				
	Bearbeiter: Peter Hochrathner				

lfd. Nummer:	<b>48</b>	Fläche: in m <sup>2</sup>	<b>0</b>	Länge in m:	<b>0</b>
Bestandestyp:	<b>0402 Fließendes Gewässer</b>				
Charakteristik:	Tengelgraben-Bach. 1-2m breiter, stark veralgter Bach mit geringer Schüttung. Sohle Schotter und viele kleine Steine. Beidseitig dichtes Uferbegleitgehölz (Ulme, Esche, Fichte, Lärche, Grauerle).				
	Bearbeiter: Peter Hochrathner				
lfd. Nummer:	<b>49</b>	Fläche: in m <sup>2</sup>	<b>0</b>	Länge in m:	<b>0</b>
Bestandestyp:	<b>0603 Deponien</b>				
Charakteristik:	Bauschutt				
	Bearbeiter: Peter Hochrathner				
lfd. Nummer:	<b>50</b>	Fläche: in m <sup>2</sup>	<b>0</b>	Länge in m:	<b>0</b>
Bestandestyp:	<b>0103 Laub-Nadel-Mischwald/Laub-Nadelholz-Mischforst</b>				
Charakteristik:					
	Bearbeiter: Peter Hochrathner				
lfd. Nummer:	<b>51</b>	Fläche: in m <sup>2</sup>	<b>0</b>	Länge in m:	<b>0</b>
Bestandestyp:	<b>0207 Markanter Einzelbaum</b>				
Charakteristik:	Besonders mächtige alte Linde				
	Bearbeiter: Peter Hochrathner				
lfd. Nummer:	<b>52</b>	Fläche: in m <sup>2</sup>	<b>0</b>	Länge in m:	<b>0</b>
Bestandestyp:	<b>030801 Trocken-, Halbtrockenrasen und Grusfluren einschließlich der bodensauren Halbtrockenrasen und (Silikat-)Grusfluren</b>				
Charakteristik:	Magerwiese mit kleiner Restfläche Kohldistelwiese, beweidet, viele kleine Hügel. Mit einigen Gehölzen bestanden.				
	Bearbeiter: Peter Hochrathner				
lfd. Nummer:	<b>53</b>	Fläche: in m <sup>2</sup>	<b>0</b>	Länge in m:	<b>0</b>
Bestandestyp:	<b>030801 Trocken-, Halbtrockenrasen und Grusfluren einschließlich der bodensauren Halbtrockenrasen und (Silikat-)Grusfluren</b>				
Charakteristik:	Steile Böschung mit viel Wilder Karotte und Thymian. Wahrscheinlich temporär beweidet.				
	Bearbeiter: Peter Hochrathner				
lfd. Nummer:	<b>54</b>	Fläche: in m <sup>2</sup>	<b>0</b>	Länge in m:	<b>0</b>
Bestandestyp:	<b>0103 Laub-Nadel-Mischwald/Laub-Nadelholz-Mischforst</b>				
Charakteristik:					
	Bearbeiter: Peter Hochrathner				
lfd. Nummer:	<b>55</b>	Fläche: in m <sup>2</sup>	<b>0</b>	Länge in m:	<b>0</b>
Bestandestyp:	<b>030801 Trocken-, Halbtrockenrasen und Grusfluren einschließlich der bodensauren Halbtrockenrasen und (Silikat-)Grusfluren</b>				
Charakteristik:	Steiler, zumindest früher beweideter Hang. Sensenmahd. Sehr viel Thymian und Wilde Karotte. Etwas Kohldistel.				
	Bearbeiter: Peter Hochrathner				
lfd. Nummer:	<b>56</b>	Fläche: in m <sup>2</sup>	<b>0</b>	Länge in m:	<b>0</b>
Bestandestyp:	<b>0402 Fließendes Gewässer</b>				
Charakteristik:	Kleiner Bach, 0,5-1m breit. Im Oberlauf wenig Wasser, im Unterlauf trocken. Sohle Feinsand und Schotter. Uferbegleitgehölz zumeist gut entwickelt, laubdominiert, viel Esche.				
	Bearbeiter: Peter Hochrathner				
lfd. Nummer:	<b>57</b>	Fläche: in m <sup>2</sup>	<b>0</b>	Länge in m:	<b>0</b>
Bestandestyp:	<b>030802 Mesophile, "bunte" Fettwiese und die meisten Magerrasen, -weiden</b>				
Charakteristik:	Im oberen Bereich Hanglage mit Wilder Karotte. Unten ebenes Gelände. Überall Wiesenflockenblume und einige Kratzdisteln. Unten in der Ebene stärker mesophil (ehemalige Ackerfläche).				
	Bearbeiter: Peter Hochrathner				
lfd. Nummer:	<b>58</b>	Fläche: in m <sup>2</sup>	<b>0</b>	Länge in m:	<b>0</b>
Bestandestyp:	<b>0203 Heckenzug</b>				
Charakteristik:	Baumhecke mit viel Hasel und Esche. Etwas Buche, Eiche, Ulme, Spitzahorn, Fichte.				
	Bearbeiter: Peter Hochrathner				

lfd. Nummer:	<b>59</b>	Fläche: in m <sup>2</sup>	<b>0</b>	Länge in m:	<b>0</b>
Bestandestyp:	<b>030801 Trocken-, Halbtrockenrasen und Grusfluren einschließlich der bodensauren Halbtrockenrasen und (Silikat-)Grusfluren</b>				
Charakteristik:	Magerwiese mit Pfeifengras und Hauhechel. Einige kleine Laubsträucher aufkommend.				
	Bearbeiter: Peter Hochrathner				
lfd. Nummer:	<b>60</b>	Fläche: in m <sup>2</sup>	<b>0</b>	Länge in m:	<b>0</b>
Bestandestyp:	<b>0203 Heckenzug</b>				
Charakteristik:	Hecke mit Weiden, Hasel, Eschen, Fichten, Birken, etwas Bergahorn.				
	Bearbeiter: Peter Hochrathner				
lfd. Nummer:	<b>61</b>	Fläche: in m <sup>2</sup>	<b>0</b>	Länge in m:	<b>0</b>
Bestandestyp:	<b>0203 Heckenzug</b>				
Charakteristik:	Baumhecke mit Fichte, Lärche, Esche, Hasel, Bergahorn, Spitzahorn. Maiglöckchen in der Krautschicht.				
	Bearbeiter: Peter Hochrathner				
lfd. Nummer:	<b>62</b>	Fläche: in m <sup>2</sup>	<b>0</b>	Länge in m:	<b>0</b>
Bestandestyp:	<b>030801 Trocken-, Halbtrockenrasen und Grusfluren einschließlich der bodensauren Halbtrockenrasen und (Silikat-)Grusfluren</b>				
Charakteristik:	In den obersten Hangteilen relativ viel Wilde Karotte. Sonnenröschen und Kohldisteln.				
	Bearbeiter: Peter Hochrathner				
lfd. Nummer:	<b>63</b>	Fläche: in m <sup>2</sup>	<b>0</b>	Länge in m:	<b>0</b>
Bestandestyp:	<b>030801 Trocken-, Halbtrockenrasen und Grusfluren einschließlich der bodensauren Halbtrockenrasen und (Silikat-)Grusfluren</b>				
Charakteristik:	Steiler Hang mit sehr viel Wilder Karotte und Wiesenflockenblumen. Steinige und niederwüchsige Struktur.				
	Bearbeiter: Peter Hochrathner				
lfd. Nummer:	<b>64</b>	Fläche: in m <sup>2</sup>	<b>0</b>	Länge in m:	<b>0</b>
Bestandestyp:	<b>030801 Trocken-, Halbtrockenrasen und Grusfluren einschließlich der bodensauren Halbtrockenrasen und (Silikat-)Grusfluren</b>				
Charakteristik:	Steiler Hang mit viel Wilder Karotte und Wiesenflockenblume. Niederwüchsiger, steiniger Rasen.				
	Bearbeiter: Peter Hochrathner				
lfd. Nummer:	<b>65</b>	Fläche: in m <sup>2</sup>	<b>0</b>	Länge in m:	<b>0</b>
Bestandestyp:	<b>0202 Uferbegleitgehölz</b>				
Charakteristik:	Deutlich eschendominiert, dazu etwas Rotbuche und Bergahorn.				
	Bearbeiter: Peter Hochrathner				
lfd. Nummer:	<b>66</b>	Fläche: in m <sup>2</sup>	<b>0</b>	Länge in m:	<b>0</b>
Bestandestyp:	<b>0202 Uferbegleitgehölz</b>				
Charakteristik:	Deutlich ausgeprägtes Uferbegleitgehölz, eschendominiert, mit Rotbuche und Bergahorn.				
	Bearbeiter: Peter Hochrathner				
lfd. Nummer:	<b>67</b>	Fläche: in m <sup>2</sup>	<b>0</b>	Länge in m:	<b>0</b>
Bestandestyp:	<b>0402 Fließendes Gewässer</b>				
Charakteristik:	Waldbach, mündet in die Traun. 1-2m breit. Sohle Grobschotter mit Feinsandbänken. Stellenweise mit naturnahem Blockwerk verbaut. Sehr gut ausgeprägtes, laubdominiertes Uferbegleitgehölz, vor allem eschendominiert.				
	Bearbeiter: Peter Hochrathner				
lfd. Nummer:	<b>68</b>	Fläche: in m <sup>2</sup>	<b>0</b>	Länge in m:	<b>0</b>
Bestandestyp:	<b>030802 Mesophile, "bunte" Fettwiese und die meisten Magerrasen, -weiden</b>				
Charakteristik:	Nährstoffarme Weide (Schafweide) mit etwas Blutwurz und viel Moos. Feucht. Aber auch viel Bärenklau und dichte, mesophilere Strukturen.				
	Bearbeiter: Peter Hochrathner				
lfd. Nummer:	<b>69</b>	Fläche: in m <sup>2</sup>	<b>0</b>	Länge in m:	<b>0</b>
Bestandestyp:	<b>0202 Uferbegleitgehölz</b>				
Charakteristik:	Dichtes Uferbegleitgehölz an der Traun. Eschendominiert, mit viel Hasel, Berg- und Spitzahorn.				
	Bearbeiter: Peter Hochrathner				

lfd. Nummer:	<b>70</b>	Fläche: in m <sup>2</sup>	<b>0</b>	Länge in m:	<b>0</b>
Bestandestyp:	<b>0202 Uferbegleitgehölz</b>				
Charakteristik:	Eschen und Rotbuchen dominieren. Artenreich (verschiedene Weiden, Ahorn, Fichten, etc.).				
	Bearbeiter: Peter Hochrathner				
lfd. Nummer:	<b>71</b>	Fläche: in m <sup>2</sup>	<b>0</b>	Länge in m:	<b>0</b>
Bestandestyp:	<b>0307 Feuchtes und nasses Extensivgrünland</b>				
Charakteristik:	Mesophile Kohldistelwiese mit Seggen, schon eher nährstoffreich. Mähwiese.				
	Bearbeiter: Peter Hochrathner				
lfd. Nummer:	<b>73</b>	Fläche: in m <sup>2</sup>	<b>0</b>	Länge in m:	<b>0</b>
Bestandestyp:	<b>0201 Kleinstwaldfläche ("Feldgehölz"), Gebüsch oder Baumgruppe unter 1000m<sup>2</sup></b>				
Charakteristik:	Eschendominiert, besonders artenreich: Buche, Ahorn, große Eichen, Linden etc.				
	Bearbeiter: Peter Hochrathner				
lfd. Nummer:	<b>74</b>	Fläche: in m <sup>2</sup>	<b>0</b>	Länge in m:	<b>0</b>
Bestandestyp:	<b>0308 Trockenes und halbtrockenes, i.d.R. nährstoffarmes Grünland, Borstgrasrasen und bodensaure Zwergstrauchheiden</b>				
Charakteristik:	Trockenes, nährstoffarmes Grünland. Wahrscheinlich beweidet. Im oberen Bereich niederwüchsige Struktur mit viel Thymian und Orchideen, im unteren Bereich viel Wilde Karotte und Schafgarbe. Ganz unten immer nährstoffreicher. Oberer Bereich laut mündl. Mitt. seit 3 Jahren nicht mehr gemäht.				
	Bearbeiter: Peter Hochrathner				
lfd. Nummer:	<b>75</b>	Fläche: in m <sup>2</sup>	<b>0</b>	Länge in m:	<b>0</b>
Bestandestyp:	<b>030302 Sukzessionsfläche des trockenen Extensivgrünlandes mit oder ohne jüngerem Gehölzaufwuchs</b>				
Charakteristik:	Magerstandort mit lokal auch viel Kohldistel. Eschen in der Strauchschicht. Am Nordrand viele 1-2m hohe Jungfichten. Wird nicht mehr gemäht laut mündl. Mitt.				
	Bearbeiter: Peter Hochrathner				
lfd. Nummer:	<b>77</b>	Fläche: in m <sup>2</sup>	<b>0</b>	Länge in m:	<b>0</b>
Bestandestyp:	<b>030802 Mesophile, "bunte" Fettwiese und die meisten Magerrasen, -weiden</b>				
Charakteristik:	Praktisch kein Löwenzahn, viel Wiesenflockenblume. Wuchsstruktur setzt sich auffällig von Umgebung ab, deutlich arten- und blütenreicher als benachbarte Flächen.				
	Bearbeiter: Peter Hochrathner				
lfd. Nummer:	<b>79</b>	Fläche: in m <sup>2</sup>	<b>0</b>	Länge in m:	<b>0</b>
Bestandestyp:	<b>0206 Baumreihe, Allee</b>				
Charakteristik:	Alte, schöne Kastanienallee. Beidseitig Straße, im oberen Bereich einseitig.				
	Bearbeiter: Peter Hochrathner				
lfd. Nummer:	<b>80</b>	Fläche: in m <sup>2</sup>	<b>0</b>	Länge in m:	<b>0</b>
Bestandestyp:	<b>0402 Fließendes Gewässer</b>				
Charakteristik:	Oberlauf (entspringt im Wald): Mit grobem, unverfugtem Blockwerk hart verbaut (Sohle und Ufer). Ufersicherungen aber gut bewachsen. 0,5-1m breit. Schwache Schüttung. Uferbegleitgehölz sehr artenreich: Unten laubdominiert (Ahorn, sehr viel Esche, Buche, Hasel), oben Nadelarten eingestreut (besonders Lärche, auch etwas Fichte). Unterlauf: Im Ort hart verbaut mit verfugten, senkrechten Steinwänden. 2-3m breit. Viele kleine Schwellen. Natürliche Sohle mit Grob- und Feinschotter und kleinen Felsen (Oberlauf FINr. 86 und 87)				
	Bearbeiter: Peter Hochrathner				
lfd. Nummer:	<b>81</b>	Fläche: in m <sup>2</sup>	<b>0</b>	Länge in m:	<b>0</b>
Bestandestyp:	<b>0310 Grünland-Sondernutzung</b>				
Charakteristik:	Erholungspark des Kurhotels Bad Goisern. Sehr schöne alte Bäume (Ahorn, Buche, Kastanie).				
	Bearbeiter: Peter Hochrathner				
lfd. Nummer:	<b>82</b>	Fläche: in m <sup>2</sup>	<b>0</b>	Länge in m:	<b>0</b>
Bestandestyp:	<b>030801 Trocken-, Halbtrockenrasen und Grusfluren einschließlich der bodensauren Halbtrockenrasen und (Silikat-)Grusfluren</b>				
Charakteristik:	Viel Thymian, Blutwurz, Wilde Karotte, Schafgarbe. Deutlich lückige, niedrige Struktur. Hanglage. Schafweide.				
	Bearbeiter: Peter Hochrathner				

lfd. Nummer:	<b>83</b>	Fläche: in m <sup>2</sup>	<b>0</b>	Länge in m:	<b>0</b>
Bestandestyp:	<b>0104 Laubwald/Laubholzforst</b>				
Charakteristik:					
	Bearbeiter: Peter Hochrathner				
lfd. Nummer:	<b>84</b>	Fläche: in m <sup>2</sup>	<b>0</b>	Länge in m:	<b>0</b>
Bestandestyp:	<b>0401 Stehendes Gewässer</b>				
Charakteristik:	Gartenteich / Schwimmteich.				
	Bearbeiter: Peter Hochrathner				
lfd. Nummer:	<b>85</b>	Fläche: in m <sup>2</sup>	<b>0</b>	Länge in m:	<b>0</b>
Bestandestyp:	<b>0308 Trockenes und halbtrockenes, i.d.R. nährstoffarmes Grünland, Borstgrasrasen und bodensaure Zwergstrauchheiden</b>				
Charakteristik:	Einger Thymian, Blutwurz, vereinzelt Wiesenflockenblumen. Schafweide. Polsterartige bzw. rasenartige Struktur, lokal etwas durchfettet. Auf Rücken mager, in Senken fett.				
	Bearbeiter: Peter Hochrathner				
lfd. Nummer:	<b>86</b>	Fläche: in m <sup>2</sup>	<b>0</b>	Länge in m:	<b>0</b>
Bestandestyp:	<b>0402 Fließendes Gewässer</b>				
Charakteristik:	Oberlauf von FINr. 80 (Beschreibung siehe dort)				
	Bearbeiter: Peter Hochrathner				
lfd. Nummer:	<b>87</b>	Fläche: in m <sup>2</sup>	<b>0</b>	Länge in m:	<b>0</b>
Bestandestyp:	<b>0402 Fließendes Gewässer</b>				
Charakteristik:	Im Wald entspringender Bach. Seitenwände im Mündungsbereich verfugt und steil. Schüttung gering. Sohle natürlich aus Grob- und Feinschotter. Uferbegleitgehölz dicht, artenreich und alt, im Oberlauf dominiert von Ahorn und Esche, im Unterlauf Buche. Im Oberlauf wird Uferbegleitgehölz immer lückiger (vor allem mit Esche, Grauerle und Bergahorn). Oberlauf mit grobem, unverfugtem Blockwerk verbaut (Sohle und Ufer), Seitenwände aber gut verwachsen (unterster Bereich FINr. 80).				
	Bearbeiter: Peter Hochrathner				
lfd. Nummer:	<b>88</b>	Fläche: in m <sup>2</sup>	<b>0</b>	Länge in m:	<b>0</b>
Bestandestyp:	<b>0104 Laubwald/Laubholzforst</b>				
Charakteristik:					
	Bearbeiter: Peter Hochrathner				
lfd. Nummer:	<b>89</b>	Fläche: in m <sup>2</sup>	<b>0</b>	Länge in m:	<b>0</b>
Bestandestyp:	<b>0102 Nadelwald/Nadelholzforst</b>				
Charakteristik:					
	Bearbeiter: Peter Hochrathner				
lfd. Nummer:	<b>90</b>	Fläche: in m <sup>2</sup>	<b>0</b>	Länge in m:	<b>0</b>
Bestandestyp:	<b>0103 Laub-Nadel-Mischwald/Laub-Nadelholz-Mischforst</b>				
Charakteristik:					
	Bearbeiter: Peter Hochrathner				
lfd. Nummer:	<b>91</b>	Fläche: in m <sup>2</sup>	<b>0</b>	Länge in m:	<b>0</b>
Bestandestyp:	<b>0402 Fließendes Gewässer</b>				
Charakteristik:	Oberster Bereich des Oberlaufes von FINr. 948: Entspringt im Wald, mündet in die Traun. Verlauf unterirdisch, verrohrt.				
	Bearbeiter: Peter Hochrathner				
lfd. Nummer:	<b>92</b>	Fläche: in m <sup>2</sup>	<b>0</b>	Länge in m:	<b>0</b>
Bestandestyp:	<b>0203 Heckenzug</b>				
Charakteristik:	Eschendominierte Hecke mit Buche, Fichte, Lärche. Alte Bäume.				
	Bearbeiter: Peter Hochrathner				

lfd. Nummer:	<b>95</b>	Fläche: in m <sup>2</sup>	<b>0</b>	Länge in m:	<b>0</b>
Bestandestyp:	<b>030301 Sukzessionsfläche des feuchten und nassen Extensivgrünlandes mit oder ohne jüngerem Gehölzaufwuchs</b>				
Charakteristik:	Ökologisch besonders wertvoller Quellbereich. Viele Großseggen. Reich gegliederte Struktur, buckelartig. Etwas Kohldistel, viel Blutwurz. Wasserminze, Moose. Rund um Quellflur krautreiche Struktur mit viel Esche als Anflug. Rundum bereits 1-2m hohe Eschen.				
	Bearbeiter: Peter Hochrathner				
lfd. Nummer:	<b>96</b>	Fläche: in m <sup>2</sup>	<b>0</b>	Länge in m:	<b>0</b>
Bestandestyp:	<b>0104 Laubwald/Laubholzforst</b>				
Charakteristik:	Bergahorn-Buchen-dominiert mit Esche, Fichte, Hasel. Sehr viele alte Bäume. Ulme.				
	Bearbeiter: Peter Hochrathner				
lfd. Nummer:	<b>97</b>	Fläche: in m <sup>2</sup>	<b>0</b>	Länge in m:	<b>0</b>
Bestandestyp:	<b>030301 Sukzessionsfläche des feuchten und nassen Extensivgrünlandes mit oder ohne jüngerem Gehölzaufwuchs</b>				
Charakteristik:	Feuchte, leicht anmoorige Sukzessionsfläche. Dicht mit Großseggen bedeckt. In Strauchschicht viel Eschenanflug, etwas Buche und Bergahorn. Randlich etwas Kohldistel. Besonders am Rand 2-5m hohe Eschen, Weiden und Bergahorn. In der Fläche selbst einige 1,5-3m hohe Eschen.				
	Bearbeiter: Peter Hochrathner				
lfd. Nummer:	<b>98</b>	Fläche: in m <sup>2</sup>	<b>0</b>	Länge in m:	<b>0</b>
Bestandestyp:	<b>0203 Heckenzug</b>				
Charakteristik:	Eschendominierte Hecke mit Hasel und Bergahorn. Eher jünger, nur einige ältere Bäume.				
	Bearbeiter: Peter Hochrathner				
lfd. Nummer:	<b>100</b>	Fläche: in m <sup>2</sup>	<b>0</b>	Länge in m:	<b>0</b>
Bestandestyp:	<b>0104 Laubwald/Laubholzforst</b>				
Charakteristik:	Eschendominiert mit Buche, Bergahorn und etwas Fichte.				
	Bearbeiter: Peter Hochrathner				
lfd. Nummer:	<b>101</b>	Fläche: in m <sup>2</sup>	<b>0</b>	Länge in m:	<b>0</b>
Bestandestyp:	<b>0402 Fließendes Gewässer</b>				
Charakteristik:	Wurmbach. Oberlauf: Unverbaut, sehr geringe Schüttung. 0,5-1m breit, im Waldbereich breiter. Viel Altholz / Äste im Bachbett im Waldbereich. Uferbegleitgehölz im Waldbereich sehr gut entwickelt (viel Esche, Buche, Bergahorn). Im Wiesenbereich bald verrohrt und erst kurz vor der Mündung wieder offen (FINr. 971).				
	Bearbeiter: Peter Hochrathner				
lfd. Nummer:	<b>102</b>	Fläche: in m <sup>2</sup>	<b>0</b>	Länge in m:	<b>0</b>
Bestandestyp:	<b>0203 Heckenzug</b>				
Charakteristik:	Viel Esche, Buche und Bergahorn. Etwas Fichte.				
	Bearbeiter: Peter Hochrathner				
lfd. Nummer:	<b>103</b>	Fläche: in m <sup>2</sup>	<b>0</b>	Länge in m:	<b>0</b>
Bestandestyp:	<b>0402 Fließendes Gewässer</b>				
Charakteristik:	Oberlauf bei Predigstuhl: Naturmaher Wald- und Wiesenbach, durchschnittlich 2-3m breit. Lokal stark verbaut. Sohle grob- bis feinschottrig. Unterlauf: Im Siedlungsbereich mit Betondecke überzogen. Dort kein Uferbegleitgehölz, sondern unmittelbar anschließend Wiese. Im Großwald-Gebiet mehrere Steilstufen aus Holz, Sohle Grobschotter, junge Eschen als Uferbegleitgehölz (Eschengebüsch, 2-5m hoch). 1-2m breit.				
	Bearbeiter: Peter Hochrathner				
lfd. Nummer:	<b>104</b>	Fläche: in m <sup>2</sup>	<b>0</b>	Länge in m:	<b>0</b>
Bestandestyp:	<b>0203 Heckenzug</b>				
Charakteristik:	Rotbuchendominierte Hecke mit Bergahorn und Obstbäumen.				
	Bearbeiter: Peter Hochrathner				
lfd. Nummer:	<b>105</b>	Fläche: in m <sup>2</sup>	<b>0</b>	Länge in m:	<b>0</b>
Bestandestyp:	<b>030301 Sukzessionsfläche des feuchten und nassen Extensivgrünlandes mit oder ohne jüngerem Gehölzaufwuchs</b>				
Charakteristik:	Stark strukturierte, nicht mehr bewirtschaftete Feuchtwiese mit Kohldistel, Kleinseggen und Hochgräsern. In der Krautschicht viel Jungwuchs von Esche, Rotbuche und Weide. Randlich Obstgehölze. Entwässerungsgraben führt von angrenzender Wirtschaftswiese durch die Fläche.				
	Bearbeiter: Peter Hochrathner				

lfd. Nummer:	<b>106</b>	Fläche: in m <sup>2</sup>	<b>0</b>	Länge in m:	<b>0</b>
Bestandestyp:	<b>030302 Sukzessionsfläche des trockenen Extensivgrünlandes mit oder ohne jüngerem Gehölzaufwuchs</b>				
Charakteristik:	Nicht mehr bewirtschaftete hochwüchsige Feuchtwiese mit viel Kohldistel und Blutwurz, randlich trockener mit Thymian. In der Strauchschicht Aufkommen von Esche, Rotbuche und Eiche. Randlich etwa 1,5 bis 2m hohe Eschen.				
	Bearbeiter: Peter Hochrathner				
lfd. Nummer:	<b>107</b>	Fläche: in m <sup>2</sup>	<b>0</b>	Länge in m:	<b>0</b>
Bestandestyp:	<b>0203 Heckenzug</b>				
Charakteristik:	Von Esche und Bergahorn dominierte Hecke mit Buche und Linde.				
	Bearbeiter: Peter Hochrathner				
lfd. Nummer:	<b>108</b>	Fläche: in m <sup>2</sup>	<b>0</b>	Länge in m:	<b>0</b>
Bestandestyp:	<b>0104 Laubwald/Laubholzforst</b>				
Charakteristik:					
	Bearbeiter: Peter Hochrathner				
lfd. Nummer:	<b>109</b>	Fläche: in m <sup>2</sup>	<b>0</b>	Länge in m:	<b>0</b>
Bestandestyp:	<b>0206 Baumreihe, Allee</b>				
Charakteristik:	Allee aus alten Obstbäumen (Hochstamm).				
	Bearbeiter: Peter Hochrathner				
lfd. Nummer:	<b>110</b>	Fläche: in m <sup>2</sup>	<b>0</b>	Länge in m:	<b>0</b>
Bestandestyp:	<b>030801 Trocken-, Halbtrockenrasen und Grusfluren einschließlich der bodensauren Halbtrockenrasen und (Silikat-)Grusfluren</b>				
Charakteristik:	Magere Schafweide mit Buckeln. Im oberen Bereich fast flächendeckende Thymianpolster. Etwas Schafgarbe. Einzelne Fichten.				
	Bearbeiter: Peter Hochrathner				
lfd. Nummer:	<b>111</b>	Fläche: in m <sup>2</sup>	<b>0</b>	Länge in m:	<b>0</b>
Bestandestyp:	<b>0201 Kleinstwaldfläche ("Feldgehölz"), Gebüsch oder Baumgruppe unter 1000m<sup>2</sup></b>				
Charakteristik:	Feldgehölz mit vielen alten Bäumen. Hauptsächlich Bergahorn, Eschen und Buchen, auch ein paar Lärchen und Grauerlen.				
	Bearbeiter: Peter Hochrathner				
lfd. Nummer:	<b>113</b>	Fläche: in m <sup>2</sup>	<b>0</b>	Länge in m:	<b>0</b>
Bestandestyp:	<b>030301 Sukzessionsfläche des feuchten und nassen Extensivgrünlandes mit oder ohne jüngerem Gehölzaufwuchs</b>				
Charakteristik:	Schmaler Feuchtstreifen am Ufer des Hallstättersees mit Kohldistel und Pestwurz (Überschwemmungsbereich). Dichte, hohe Krautschicht. Einige alte Obstbäume, Grauerlen, Eschen, Weiden und Bergahorn.				
	Bearbeiter: Peter Hochrathner				
lfd. Nummer:	<b>114</b>	Fläche: in m <sup>2</sup>	<b>0</b>	Länge in m:	<b>0</b>
Bestandestyp:	<b>0202 Uferbegleitgehölz</b>				
Charakteristik:	Artenreicher, gut strukturierter, teils lückiger Gehölzstreifen am Ufer des Hallstättersees. Viel Esche, Grauerle, Weiden, auch Berg- und Spitzahorn, Kirsche und Hasel.				
	Bearbeiter: Peter Hochrathner				
lfd. Nummer:	<b>116</b>	Fläche: in m <sup>2</sup>	<b>0</b>	Länge in m:	<b>0</b>
Bestandestyp:	<b>0202 Uferbegleitgehölz</b>				
Charakteristik:	Gut strukturierter Gehölzstreifen am Ufer des Hallstättersees. Viele alte Weiden, auch Esche, Ulme, Spitzahorn und Kirsche.				
	Bearbeiter: Peter Hochrathner				
lfd. Nummer:	<b>117</b>	Fläche: in m <sup>2</sup>	<b>0</b>	Länge in m:	<b>0</b>
Bestandestyp:	<b>0307 Feuchtes und nasses Extensivgrünland</b>				
Charakteristik:	Langezogener Feuchtstreifen am Ufer des Hallstättersees mit viel Pestwurz und Kohldistel. Einige wenige größere Gehölze (Eschen, Weiden), etwas Bergahornjungwuchs.				
	Bearbeiter: Peter Hochrathner				



lfd. Nummer:	<b>119</b>	Fläche: in m <sup>2</sup>	<b>0</b>	Länge in m:	<b>0</b>
Bestandestyp:	<b>0206 Baumreihe, Allee</b>				
Charakteristik:	Allee aus alten Kastanien, Bergahorn und etwas Esche.				
	Bearbeiter: Peter Hochrathner				
lfd. Nummer:	<b>120</b>	Fläche: in m <sup>2</sup>	<b>0</b>	Länge in m:	<b>0</b>
Bestandestyp:	<b>0402 Fließendes Gewässer</b>				
Charakteristik:	Kleiner Gebirgsbach an den steilen W-Flanken des Sarsteins. Große Schotterflächen an der Seemündung. Zwischen Bahntrasse und Uferlinie stark mit unverfugten Steinen verbaut, aber gut verwachsen. Im Unterlauf kein deutlich ausgeprägtes Uferbegleitgehölz. Am 2.9.02 ausgetrocknet. Oberlauf mit vielen relativ hohen Steinschwellen, Sohle und Ufer unverbaut. Sohle: Viel Schotter und einige grobe Steine.				
	Bearbeiter: Peter Hochrathner				
lfd. Nummer:	<b>121</b>	Fläche: in m <sup>2</sup>	<b>0</b>	Länge in m:	<b>0</b>
Bestandestyp:	<b>0307 Feuchtes und nasses Extensivgrünland</b>				
Charakteristik:	Stark strukturierte, hochwüchsige, schon deutlich eutrophierte Feuchtwiese mit Kohldisteln und viel Ampfer.				
	Bearbeiter: Peter Hochrathner				
lfd. Nummer:	<b>122</b>	Fläche: in m <sup>2</sup>	<b>0</b>	Länge in m:	<b>0</b>
Bestandestyp:	<b>0402 Fließendes Gewässer</b>				
Charakteristik:	Gebirgsbach an der steilen W-Flanke des Hohen Sarsteins mit viel Schotter im Mündungsbereich. Hart verbaut, verfugtes Trapezprofil im Unterlauf. Am 2.9.02 ausgetrocknet. Oberlauf mit vielen großen Geschiebesperren, sehr viel Schotter im Bachlauf, hier keine Ufersicherung.				
	Bearbeiter: Peter Hochrathner				
lfd. Nummer:	<b>125</b>	Fläche: in m <sup>2</sup>	<b>0</b>	Länge in m:	<b>0</b>
Bestandestyp:	<b>0402 Fließendes Gewässer</b>				
Charakteristik:	Steiler Gebirgsbach an der W-Flanke des Hohen Sarsteins. Oberlauf: Natürliche Sohle mit groben Felsen (mehr als kopfgroß), wenig Schotter, Uferbegleitgehölz vor allem Bergahorn, aber auch Eschen und Rotbuchen. Unterlauf: Vollständig verfugt, Trapezprofil. Am 2.9.02 trocken.				
	Bearbeiter: Peter Hochrathner				
lfd. Nummer:	<b>126</b>	Fläche: in m <sup>2</sup>	<b>0</b>	Länge in m:	<b>0</b>
Bestandestyp:	<b>030302 Sukzessionsfläche des trockenen Extensivgrünlandes mit oder ohne jüngerem Gehölzaufwuchs</b>				
Charakteristik:	Reich strukturierte, nicht mehr bewirtschaftete Wiese mit viel Thymian und Schafgarbe. Dichte Krautschicht. Jungwuchs von Berg- und Spitzahorn sowie Esche. Einige 2-5m hohe Eschen und Bergahornbäume.				
	Bearbeiter: Peter Hochrathner				
lfd. Nummer:	<b>127</b>	Fläche: in m <sup>2</sup>	<b>0</b>	Länge in m:	<b>0</b>
Bestandestyp:	<b>0203 Heckenzug</b>				
Charakteristik:	Einzeilige Baumhecke aus alten Eschen. Daneben etwas jüngerer Bergahorn, Weiden und Hasel.				
	Bearbeiter: Peter Hochrathner				
lfd. Nummer:	<b>128</b>	Fläche: in m <sup>2</sup>	<b>0</b>	Länge in m:	<b>0</b>
Bestandestyp:	<b>0208 Trockenmauer, Lesesteinmauer und -wall</b>				
Charakteristik:	Alte 1,5m hohe Lesesteinmauer mit viel Moos bewachsen. Randlich mit jungen Eschen bewachsen.				
	Bearbeiter: Peter Hochrathner				
lfd. Nummer:	<b>129</b>	Fläche: in m <sup>2</sup>	<b>0</b>	Länge in m:	<b>0</b>
Bestandestyp:	<b>0402 Fließendes Gewässer</b>				
Charakteristik:	Kleiner Wiesenbach bei Untersee. Entspringt nahe der Trasse der Pötschenpaß-Straße und mündet im Bereich der Feuchtwiesen in den Hallstättersee. Wiesenbach ist ca. 1m eingetieft. Sohle Schotter und einige größere Steine. Im Unterlauf alte, senkrechte Verbauung an den Seiten aus unverfugten Steinen. Starke Schüttung Anfang September 2002. Teilweise verrohrt.				
	Bearbeiter: Peter Hochrathner				
lfd. Nummer:	<b>130</b>	Fläche: in m <sup>2</sup>	<b>0</b>	Länge in m:	<b>0</b>
Bestandestyp:	<b>0208 Trockenmauer, Lesesteinmauer und -wall</b>				
Charakteristik:	Alte 1,5m hohe Lesesteinmauer mit viel Moos bewachsen.				
	Bearbeiter: Peter Hochrathner				

lfd. Nummer:	<b>131</b>	Fläche: in m <sup>2</sup>	<b>0</b>	Länge in m:	<b>0</b>
Bestandestyp:	<b>0307 Feuchtes und nasses Extensivgrünland</b>				
Charakteristik:	Kleine reich strukturierte Feuchtwiese mit viel Kohldistel. Liegt direkt neben Haus.				
	Bearbeiter: Peter Hochrathner				
lfd. Nummer:	<b>134</b>	Fläche: in m <sup>2</sup>	<b>0</b>	Länge in m:	<b>0</b>
Bestandestyp:	<b>0104 Laubwald/Laubholzforst</b>				
Charakteristik:					
	Bearbeiter: Peter Hochrathner				
lfd. Nummer:	<b>135</b>	Fläche: in m <sup>2</sup>	<b>0</b>	Länge in m:	<b>0</b>
Bestandestyp:	<b>0202 Uferbegleitgehölz</b>				
Charakteristik:	Breiter Gehölzstreifen am Ufer des Hallstättersees zwischen Straße und Uferlinie. Artenreich, dicht bestockt, reich strukturiert. Dominant sind Bergahorn und Esche, daneben auch Grauerle, Weiden, Fichten, Birken, wenig Lärche.				
	Bearbeiter: Peter Hochrathner				
lfd. Nummer:	<b>136</b>	Fläche: in m <sup>2</sup>	<b>0</b>	Länge in m:	<b>0</b>
Bestandestyp:	<b>0402 Fließendes Gewässer</b>				
Charakteristik:	Gebirgsbach in den schroffen Nordabfällen des Ramsaugebirges südlich von Steeg. Entspringt etwa im Bereich des Löckerkogels und mündet genau bei der Schiffsanlegestelle im Süden von Steeg. Unterlauf: Hart verbaut mit verfügem Trapezprofil. Besonders viel Schotter in der Mündung. Wegen besonders großer Schotterfracht Ausräumen des Bachbettes oberhalb der Straße entlang des Hallstättersees notwendig. Am 2.9.02 trocken.				
	Bearbeiter: Peter Hochrathner				
lfd. Nummer:	<b>137</b>	Fläche: in m <sup>2</sup>	<b>0</b>	Länge in m:	<b>0</b>
Bestandestyp:	<b>0402 Fließendes Gewässer</b>				
Charakteristik:	Sehr kleiner Gebirgsbach im schroffen N-Abfall des Ramsaugebirges. Entspringt etwa im Bereich östlich des Löckerkogels und mündet südlich der Schiffsanlegestelle im Süden von Steeg. Unterlauf: Vollkommen verfügte Rinne, hart verbaut. Etwas Schotter in der Mündung. Oberlauf: Unverbaut, naturnah.				
	Bearbeiter: Peter Hochrathner				
lfd. Nummer:	<b>138</b>	Fläche: in m <sup>2</sup>	<b>0</b>	Länge in m:	<b>0</b>
Bestandestyp:	<b>0103 Laub-Nadel-Mischwald/Laub-Nadelholz-Mischforst</b>				
Charakteristik:					
	Bearbeiter: Peter Hochrathner				
lfd. Nummer:	<b>140</b>	Fläche: in m <sup>2</sup>	<b>0</b>	Länge in m:	<b>0</b>
Bestandestyp:	<b>0307 Feuchtes und nasses Extensivgrünland</b>				
Charakteristik:	Feuchtwiese mit viel Blutwurz und Löwenzahn (Leontodon sp.). Am Waldrand deutlich ausgeprägt, zur Wiesemitte hin Übergang zu Wirtschaftswiese. Entwässerungsgraben.				
	Bearbeiter: Peter Hochrathner				
lfd. Nummer:	<b>141</b>	Fläche: in m <sup>2</sup>	<b>0</b>	Länge in m:	<b>0</b>
Bestandestyp:	<b>0307 Feuchtes und nasses Extensivgrünland</b>				
Charakteristik:	Große Feuchtwiese mit viel Kohlsisteln. In einer Senke in der Wiesenmitte viele Binsen und Seggen. Stark strukturiert. Im oberen Bereich Übergang zur Wirtschaftswiese.				
	Bearbeiter: Peter Hochrathner				
lfd. Nummer:	<b>142</b>	Fläche: in m <sup>2</sup>	<b>0</b>	Länge in m:	<b>0</b>
Bestandestyp:	<b>030301 Sukzessionsfläche des feuchten und nassen Extensivgrünlandes mit oder ohne jüngerem Gehölzaufwuchs</b>				
Charakteristik:	Vermutlich nicht mehr bewirtschaftete Feuchtwiese mit viel Kohldistel. In der Krautschicht Jungwuchs von Bergahorn und Esche. Auch einige 1-3m hohe Eschen.				
	Bearbeiter: Peter Hochrathner				
lfd. Nummer:	<b>143</b>	Fläche: in m <sup>2</sup>	<b>0</b>	Länge in m:	<b>0</b>
Bestandestyp:	<b>0103 Laub-Nadel-Mischwald/Laub-Nadelholz-Mischforst</b>				
Charakteristik:					
	Bearbeiter: Peter Hochrathner				

lfd. Nummer:	<b>144</b>	Fläche: in m <sup>2</sup>	<b>0</b>	Länge in m:	<b>0</b>
Bestandestyp:	<b>0203 Heckenzug</b>				
Charakteristik:	Einzeilige Hecke mit alten Obstgehölzen.				
	Bearbeiter: Peter Hochrathner				
lfd. Nummer:	<b>145</b>	Fläche: in m <sup>2</sup>	<b>0</b>	Länge in m:	<b>0</b>
Bestandestyp:	<b>0402 Fließendes Gewässer</b>				
Charakteristik:	Kleiner Gebirgsbach südlich von Wildpfad bei einer großen Sandgrube. Entspringt im Großwald an den Westhängen und mündet nach kurzer Zeit in die Traun. Abschnittsweise aus Natursteinen verfugte Sohle, Ufer unverbaut (alte Verbauung), jetzt im Bereich des Sohleweges Sohle aus großteils unverfugter Steinschichtung. Großteils aber naturbelassenes, unverbautes Bachbett. Sohle Grobschotter mit großen Steinen (durchschnittlich 30-40cm Korngröße). Große Schotterfracht, viel Schwemmholz. Am 3.9.02 geringe Schüttung. Abschnittsweise im Bereich von Infrastruktur verrohrt. Lokal Wasserentnahme mit Schlauch.				
	Bearbeiter: Peter Hochrathner				
lfd. Nummer:	<b>147</b>	Fläche: in m <sup>2</sup>	<b>0</b>	Länge in m:	<b>0</b>
Bestandestyp:	<b>0402 Fließendes Gewässer</b>				
Charakteristik:	Jochbach nördlich von Unterjoch an den NO-exponierten Großwaldhängen. Naturnaher Waldbach. Im Unterlauf nur unter Brücken einzelne, niedrige Holz- und Betonschwellen. Dort auch aus Naturstein verfugte Sohle. Überall sonst Sohle und Ufer unverbaut. Sohle: Grobe Steine (30-40cm durchschnittliche Korngröße), Grobschotter, etwas Feinschotter. Ufer stark erodiert und steil. Starke Schotterführung. Viel Schwemmholz. Am 3.9.02 deutliche, gute Schüttung.				
	Bearbeiter: Peter Hochrathner				
lfd. Nummer:	<b>149</b>	Fläche: in m <sup>2</sup>	<b>0</b>	Länge in m:	<b>0</b>
Bestandestyp:	<b>0402 Fließendes Gewässer</b>				
Charakteristik:	Kleines Waldbachsystem direkt im Bereich Unterjoch. Entwässert unter anderem den Bereich Hochmuth/Obermuth und mündet in die Traun. Unterlauf: Nahe Mündung trapezförmig verfugt, denaturiert. Oberlauf: Sohle und Ufer unverbaut, naturnah. Quellbäche klein, aber oft stark erodierend. Großteils unverbaut, nur bei Straßen und Siedlungen kleine Holz- und Steinschwellen, aus Naturstein hergestellte verfugte Verbauungen, Verrohrungen und Verblockungen. Sohle Grobschotter mit vielen Steinen der durchschnittlichen Korngröße 20-50cm und Sand. Ufer steil und oft erodiert. Am 3.9.02 mittelstarke, gute Schüttung.				
	Bearbeiter: Peter Hochrathner				
lfd. Nummer:	<b>152</b>	Fläche: in m <sup>2</sup>	<b>0</b>	Länge in m:	<b>0</b>
Bestandestyp:	<b>0202 Uferbegleitgehölz</b>				
Charakteristik:	Beidseitiges Uferbegleitgehölz an Bach. Teilweise gebüschartig, teilweise auch mit Bäumen. Vor allem Esche, Grauerle, auch Hasel, Fichte, Berg- und Spitzahorn.				
	Bearbeiter: Peter Hochrathner				
lfd. Nummer:	<b>153</b>	Fläche: in m <sup>2</sup>	<b>0</b>	Länge in m:	<b>0</b>
Bestandestyp:	<b>030301 Sukzessionsfläche des feuchten und nassen Extensivgrünlandes mit oder ohne jüngerem Gehölzaufwuchs</b>				
Charakteristik:	Deutlich anmooriger Charakter mit Fichtenkümmerlingen. Viel Moos, Blutwurz, Trollblumen, etwas Kohldistel.				
	Bearbeiter: Peter Hochrathner				
lfd. Nummer:	<b>154</b>	Fläche: in m <sup>2</sup>	<b>0</b>	Länge in m:	<b>0</b>
Bestandestyp:	<b>0307 Feuchtes und nasses Extensivgrünland</b>				
Charakteristik:	Nährstoffarme, teils feuchte und teils trockene Weide mit viel Blutwurz, gut strukturiert. Im NW hügelige Struktur mit Thymian.				
	Bearbeiter: Peter Hochrathner				
lfd. Nummer:	<b>155</b>	Fläche: in m <sup>2</sup>	<b>0</b>	Länge in m:	<b>0</b>
Bestandestyp:	<b>0307 Feuchtes und nasses Extensivgrünland</b>				
Charakteristik:	Eher nährstoffreiche Feuchtwiese mit viel Blutwurz. Teilweise mit Brennesseln und Ampfer.				
	Bearbeiter: Peter Hochrathner				
lfd. Nummer:	<b>156</b>	Fläche: in m <sup>2</sup>	<b>0</b>	Länge in m:	<b>0</b>
Bestandestyp:	<b>0307 Feuchtes und nasses Extensivgrünland</b>				
Charakteristik:	Eher nährstoffarme, teilweise sehr feuchte Wiese mit viel Blutwurz und Kohldistel. Quellbereich in der Fläche, der offenbar nicht mehr bewirtschaftet wird mit etwa 1m hohem Weidengebüsch. Zum Wald hin Sukzession mit Fichtenanflug.				
	Bearbeiter: Peter Hochrathner				

lfd. Nummer:	<b>157</b>	Fläche: in m <sup>2</sup>	<b>0</b>	Länge in m:	<b>0</b>
Bestandestyp:	<b>0402 Fließendes Gewässer</b>				
Charakteristik:	Teil des Bachsystems von FINr. 149				
Bearbeiter: Peter Hochrathner					
lfd. Nummer:	<b>159</b>	Fläche: in m <sup>2</sup>	<b>0</b>	Länge in m:	<b>0</b>
Bestandestyp:	<b>030802 Mesophile, "bunte" Fettwiese und die meisten Magerrasen, -weiden</b>				
Charakteristik:	Mehrmähdige, nährstoffreichere eher feuchte bunte Blumenwiese mit Blutwurz und Kohldistel.				
Bearbeiter: Peter Hochrathner					
lfd. Nummer:	<b>160</b>	Fläche: in m <sup>2</sup>	<b>0</b>	Länge in m:	<b>0</b>
Bestandestyp:	<b>0104 Laubwald/Laubholzforst</b>				
Charakteristik:	Rotbuchendominiert mit etwas Esche, Lärche und Fichte.				
Bearbeiter: Peter Hochrathner					
lfd. Nummer:	<b>161</b>	Fläche: in m <sup>2</sup>	<b>0</b>	Länge in m:	<b>0</b>
Bestandestyp:	<b>030801 Trocken-, Halbtrockenrasen und Grusfluren einschließlich der bodensauren Halbtrockenrasen und (Silikat-)Grusfluren</b>				
Charakteristik:	Niederwüchsiger, heterogener Magerrasen mit Erosionsflecken. Viel Deutscher Enzian.				
Bearbeiter: Peter Hochrathner					
lfd. Nummer:	<b>162</b>	Fläche: in m <sup>2</sup>	<b>0</b>	Länge in m:	<b>0</b>
Bestandestyp:	<b>030801 Trocken-, Halbtrockenrasen und Grusfluren einschließlich der bodensauren Halbtrockenrasen und (Silikat-)Grusfluren</b>				
Charakteristik:	Gut strukturierte, hochwüchsige Magerwiese mit Pfeifengras; viel Blutwurz, Wilde Karotte und Deutscher Enzian. In Senken auch Kohldistel.				
Bearbeiter: Peter Hochrathner					
lfd. Nummer:	<b>163</b>	Fläche: in m <sup>2</sup>	<b>0</b>	Länge in m:	<b>0</b>
Bestandestyp:	<b>030301 Sukzessionsfläche des feuchten und nassen Extensivgrünlandes mit oder ohne jüngerem Gehölzaufwuchs</b>				
Charakteristik:	Anmoorige, nicht mehr bewirtschaftete Wiese mit Schachtelhalm, Studentenröschen, Blutwurz, auch Sumpfstendelwurz und Knabenkraut. Teilweise bereits mit 0,5 bis 10m hohen Gehölzen bestanden (u.a. Fichten, Eschen, Grauerlen). Auch in der Krautschicht deutlicher Gehölzanflug.				
Bearbeiter: Peter Hochrathner					
lfd. Nummer:	<b>164</b>	Fläche: in m <sup>2</sup>	<b>0</b>	Länge in m:	<b>0</b>
Bestandestyp:	<b>030801 Trocken-, Halbtrockenrasen und Grusfluren einschließlich der bodensauren Halbtrockenrasen und (Silikat-)Grusfluren</b>				
Charakteristik:	Im oberen Bereich leicht verbuschte Steilwiese mit viel Johanniskraut und Hochgräsern. Einige 0,5 bis 1,5m hohe Eschen und bis 5m hohe Rotbuchen, Bergahorn und Fichten. Im unteren Bereich bewirtschaftet mit Wilder Karotte, Trollblume und Blutwurz. Am Waldrand Salomonssiegel.				
Bearbeiter: Peter Hochrathner					
lfd. Nummer:	<b>165</b>	Fläche: in m <sup>2</sup>	<b>0</b>	Länge in m:	<b>0</b>
Bestandestyp:	<b>030801 Trocken-, Halbtrockenrasen und Grusfluren einschließlich der bodensauren Halbtrockenrasen und (Silikat-)Grusfluren</b>				
Charakteristik:	Niedrigwüchsiger, heterogen strukturierter Steilhang. Thymian teilweise fast bodendeckend, Blutwurz, Schafgarbe. Randlich Sukzession mit Brennessel und 3-7m hohen Gehölzen (Bergahorn, Fichte, Rotbuche, Hasel).				
Bearbeiter: Peter Hochrathner					
lfd. Nummer:	<b>166</b>	Fläche: in m <sup>2</sup>	<b>0</b>	Länge in m:	<b>0</b>
Bestandestyp:	<b>030801 Trocken-, Halbtrockenrasen und Grusfluren einschließlich der bodensauren Halbtrockenrasen und (Silikat-)Grusfluren</b>				
Charakteristik:	Niedrigwüchsige, reich strukturierte Buckelwiese mit sehr viel Thymian und Blutwurz. Partiiell kleine Flächen mit Kohldistel. Teilweise viel Pfeifengras.				
Bearbeiter: Peter Hochrathner					

lfd. Nummer:	<b>167</b>	Fläche: in m <sup>2</sup>	<b>0</b>	Länge in m:	<b>0</b>
Bestandestyp:	<b>030301 Sukzessionsfläche des feuchten und nassen Extensivgrünlandes mit oder ohne jüngerem Gehölzaufwuchs</b>				
Charakteristik:	Von alten Entwässerungsgräben durchzogene steile Feuchttfläche mit viel Kohldistel, Blutwurz, Schachtelhalm und auch Knabenkraut. Im Norteil starke Verbuschung mit Fichten (1-2m), auch Esche.				
	Bearbeiter: Peter Hochrathner				
lfd. Nummer:	<b>168</b>	Fläche: in m <sup>2</sup>	<b>0</b>	Länge in m:	<b>0</b>
Bestandestyp:	<b>030301 Sukzessionsfläche des feuchten und nassen Extensivgrünlandes mit oder ohne jüngerem Gehölzaufwuchs</b>				
Charakteristik:	Feuchte Sukzessionsfläche mit Großseggen und Kohldisteln. Viel Himbeeren, etwas Brennnessel. 2-10m hohe Eschen, etwas Bergahorn und Hollunder.				
	Bearbeiter: Peter Hochrathner				
lfd. Nummer:	<b>169</b>	Fläche: in m <sup>2</sup>	<b>0</b>	Länge in m:	<b>0</b>
Bestandestyp:	<b>030801 Trocken-, Halbtrockenrasen und Grusfluren einschließlich der bodensauren Halbtrockenrasen und (Silikat-)Grusfluren</b>				
Charakteristik:	Magerweide mit sehr viel Thymian (teilweise fast bodendeckend), Blutwurz, Schafgarbe, Wilde Karotte. Auf steilem Hügel kleine Gehölze (Rose, Fichte, Hasel, Esche).				
	Bearbeiter: Peter Hochrathner				
lfd. Nummer:	<b>170</b>	Fläche: in m <sup>2</sup>	<b>0</b>	Länge in m:	<b>0</b>
Bestandestyp:	<b>0307 Feuchtes und nasses Extensivgrünland</b>				
Charakteristik:	Magerwiese mit trockenen und feuchten Bereichen. Im NW nass mit alten Entwässerungsgräben und einigen 1-2m hohen Fichten. Blutwurz, Studentenröschen, Schachtelhalm, Binsen, Kohldistel. Im unteren Bereich trockener und z.T. auch mesophiler. In trockenen Bereichen viel Thymian.				
	Bearbeiter: Peter Hochrathner				
lfd. Nummer:	<b>171</b>	Fläche: in m <sup>2</sup>	<b>0</b>	Länge in m:	<b>0</b>
Bestandestyp:	<b>030301 Sukzessionsfläche des feuchten und nassen Extensivgrünlandes mit oder ohne jüngerem Gehölzaufwuchs</b>				
Charakteristik:	Stark strukturierte, hochwüchsige, nicht mehr bewirtschaftete Feuchtwiese mit Kohldistel. Im oberen Bereich viel Riesenschachtelhalm. Mit viel Bergahorn bestanden, auch Esche, Rotbuche, Eiche.				
	Bearbeiter: Peter Hochrathner				
lfd. Nummer:	<b>172</b>	Fläche: in m <sup>2</sup>	<b>0</b>	Länge in m:	<b>0</b>
Bestandestyp:	<b>0307 Feuchtes und nasses Extensivgrünland</b>				
Charakteristik:	Dichte Feuchtwiese mit viel Pfeifengras und etwas Kohldistel, Schachtelhalm, Trollblume. Einige Streuobstbäume.				
	Bearbeiter: Peter Hochrathner				
lfd. Nummer:	<b>173</b>	Fläche: in m <sup>2</sup>	<b>0</b>	Länge in m:	<b>0</b>
Bestandestyp:	<b>0306 Neubewaldung/Aufforstung</b>				
Charakteristik:	Mit 0,1 bis 1m hohen Fichten in dichter Krautschicht.				
	Bearbeiter: Peter Hochrathner				
lfd. Nummer:	<b>174</b>	Fläche: in m <sup>2</sup>	<b>0</b>	Länge in m:	<b>0</b>
Bestandestyp:	<b>0307 Feuchtes und nasses Extensivgrünland</b>				
Charakteristik:	Feuchtwiese an Hang mit unterschiedlicher Strukturierung. Trollblume, Blutwurz, etwas Ampfer.				
	Bearbeiter: Peter Hochrathner				
lfd. Nummer:	<b>175</b>	Fläche: in m <sup>2</sup>	<b>0</b>	Länge in m:	<b>0</b>
Bestandestyp:	<b>0307 Feuchtes und nasses Extensivgrünland</b>				
Charakteristik:	Hochwüchsige Feuchtwiese mit Kohldisteln, keine Gehölze.				
	Bearbeiter: Peter Hochrathner				
lfd. Nummer:	<b>176</b>	Fläche: in m <sup>2</sup>	<b>0</b>	Länge in m:	<b>0</b>
Bestandestyp:	<b>0307 Feuchtes und nasses Extensivgrünland</b>				
Charakteristik:	Teilweise sehr nasser Quellbereich mit viel Pfeifengras, Kohldistel und Knabenkraut. Reich strukturiert. Im O dichter Großseggenbewuchs und Binsen. Viel Schachtelhalm.				
	Bearbeiter: Peter Hochrathner				

lfd. Nummer:	<b>177</b>	Fläche: in m <sup>2</sup>	<b>0</b>	Länge in m:	<b>0</b>
Bestandestyp:	<b>0307 Feuchtes und nasses Extensivgrünland</b>				
Charakteristik:	Sehr viel Pfeifengras, das bestandsbildend ist. Im oberen Bereich 2-mähdig. Studentenröschen, etwas Blutwurz, Sommerwurz.				
	Bearbeiter: Peter Hochrathner				
lfd. Nummer:	<b>178</b>	Fläche: in m <sup>2</sup>	<b>0</b>	Länge in m:	<b>0</b>
Bestandestyp:	<b>030301 Sukzessionsfläche des feuchten und nassen Extensivgrünlandes mit oder ohne jüngerem Gehölzaufwuchs</b>				
Charakteristik:	Reich strukturierte Hanglage mit hügeliger Morphologie. Vegetation dicht und hochwüchsig. Im unteren Bereich lokal viel Kohldistel und Schachtelhalm. In der Krautschicht Anflug von Bergahorn, Buche und Esche. Einige größere (2-10m hohe) Bergahorne, Lärchen und Fichten.				
	Bearbeiter: Peter Hochrathner				
lfd. Nummer:	<b>179</b>	Fläche: in m <sup>2</sup>	<b>0</b>	Länge in m:	<b>0</b>
Bestandestyp:	<b>0201 Kleinstwaldfläche ("Feldgehölz"), Gebüsch oder Baumgruppe unter 1000m<sup>2</sup></b>				
Charakteristik:	Dichtstehende Gehölzgruppe mit Bergahorn und Esche.				
	Bearbeiter: Peter Hochrathner				
lfd. Nummer:	<b>180</b>	Fläche: in m <sup>2</sup>	<b>0</b>	Länge in m:	<b>0</b>
Bestandestyp:	<b>030301 Sukzessionsfläche des feuchten und nassen Extensivgrünlandes mit oder ohne jüngerem Gehölzaufwuchs</b>				
Charakteristik:	Weit fortgeschrittene Sukzession. Sukzession besonders durch Eschen-Gebüsche (sehr dicht) und -Bäume (bis 5m hoch). Stark strukturierte, dichte Kohldistelwiese mit sehr dichter Krautschicht. Im Anflug vor allem Bergahorn, Esche und Fichte. Einzelne höhere Bäume (Fichte, Bergahorn; 7-10m hoch). Sehr viel Himbeere.				
	Bearbeiter: Peter Hochrathner				
lfd. Nummer:	<b>182</b>	Fläche: in m <sup>2</sup>	<b>0</b>	Länge in m:	<b>0</b>
Bestandestyp:	<b>0307 Feuchtes und nasses Extensivgrünland</b>				
Charakteristik:	Große Feuchtwiese mit Kohldisteln. Etwas Pfeifengras. Relativ viel Binse und Schachtelhalm. In den oberen und unteren Flächenbereichen Sukzession besonders mit Esche, Buche, Fichte, etwas Bergahorn. Unterhalb Straße fast flächendeckend Schachtelhalm.				
	Bearbeiter: Peter Hochrathner				
lfd. Nummer:	<b>183</b>	Fläche: in m <sup>2</sup>	<b>0</b>	Länge in m:	<b>0</b>
Bestandestyp:	<b>0203 Heckenzug</b>				
Charakteristik:	Meist Buche, Fichte, Bergahorn, dazwischen Birken, Weiden, Haseln und Grauerlen.				
	Bearbeiter: Peter Hochrathner				
lfd. Nummer:	<b>184</b>	Fläche: in m <sup>2</sup>	<b>0</b>	Länge in m:	<b>0</b>
Bestandestyp:	<b>030301 Sukzessionsfläche des feuchten und nassen Extensivgrünlandes mit oder ohne jüngerem Gehölzaufwuchs</b>				
Charakteristik:	Feuchtwiese mit überall sehr viel Kohldistel. In der oberen Flächenhälfte deutliche Sukzession besonders mit 1-2m hohen Eschen. Mehrere größere Eschen, Bergahorne und Fichten. Bestehende Waldinsel vor allem mit Esche, Bergahorn und Fichte. Überall sehr viel Schachtelhalm.				
	Bearbeiter: Peter Hochrathner				
lfd. Nummer:	<b>185</b>	Fläche: in m <sup>2</sup>	<b>0</b>	Länge in m:	<b>0</b>
Bestandestyp:	<b>0402 Fließendes Gewässer</b>				
Charakteristik:	Ramsaubach. Breiter, großer Gebirgsbach. Oberlauf: Überwiegend naturnah / unverbaut. Im Infrastruktur- und Siedlungsbereich Sohle mit grobem, tw. unverfugtem Blockwerk gesichert. Ufer unverbaut. Viele Schwellen aus verfugtem Stein und Beton, teilweise bis 4m hoch. Abschnittsweise verfugte Ufersicherungen. Sohle Grobschotter, etwas Sand und größere Steine. Viele Felsen (durchschnittlich 0,5-1m Durchmesser). Durchschnittlich ca. 2-5m breit. Am 5.9.02 Zuflüsse im Oberlauf teilweise mit sehr guter Schüttung, teilweise trocken. Etwas Schwemmholz. Unterlauf: 1-1,5m hohe Sohlwellen, als Ufersicherung Grobblecke. Sohle Grob- und Feinschotter sowie Sand. Im Brücken- und tw. im Siedlungsbereich senkrechte Ufersicherung, verfugt, aber tw. verwachsen. Viele ca. 1m hohe Schwellen aus Naturstein oder Beton. Mittlere, deutliche Schüttung (3.9.02).				
	Bearbeiter: Peter Hochrathner				
lfd. Nummer:	<b>186</b>	Fläche: in m <sup>2</sup>	<b>0</b>	Länge in m:	<b>0</b>
Bestandestyp:	<b>0202 Uferbegleitgehölz</b>				
Charakteristik:	Vor allem Grauerle, Weide, Bergahorn und Esche. Aber auch Lärche und Fichte. Dicht und reich strukturiert.				
	Bearbeiter: Peter Hochrathner				

lfd. Nummer:	<b>187</b>	Fläche: in m <sup>2</sup>	<b>0</b>	Länge in m:	<b>0</b>
Bestandestyp:	<b>0310 Grünland-Sondernutzung</b>				
Charakteristik:	Sportanlage: Sprungschanze, Piste und Zufahrtsstraßen				
	Bearbeiter: Peter Hochrathner				
lfd. Nummer:	<b>188</b>	Fläche: in m <sup>2</sup>	<b>0</b>	Länge in m:	<b>0</b>
Bestandestyp:	<b>0402 Fließendes Gewässer</b>				
Charakteristik:	Rinnsal, unreguliert. Etwas Schotter und viel Feinsand in der Sohle. 0,5-1m breit. Am 5.9.02 trocken. Lokal Wasserentnahme für Viehtränke.				
	Bearbeiter: Peter Hochrathner				
lfd. Nummer:	<b>190</b>	Fläche: in m <sup>2</sup>	<b>0</b>	Länge in m:	<b>0</b>
Bestandestyp:	<b>0203 Heckenzug</b>				
Charakteristik:	Fast reine Laubhecke mit vor allem Eschen, Ahorn, Buchen. Etwas Fichte. Sehr gut entwickelt, schöne alte Buchen!				
	Bearbeiter: Peter Hochrathner				
lfd. Nummer:	<b>191</b>	Fläche: in m <sup>2</sup>	<b>0</b>	Länge in m:	<b>0</b>
Bestandestyp:	<b>0103 Laub-Nadel-Mischwald/Laub-Nadelholz-Mischforst</b>				
Charakteristik:	Viel Laub, meist Esche, Buche, Bergahorn. Dazwischen viel Fichte. Durchwegs ältere Bäume.				
	Bearbeiter: Peter Hochrathner				
lfd. Nummer:	<b>192</b>	Fläche: in m <sup>2</sup>	<b>0</b>	Länge in m:	<b>0</b>
Bestandestyp:	<b>0307 Feuchtes und nasses Extensivgrünland</b>				
Charakteristik:	Insgesamt viel Kohldistel. Reich strukturiert. Teile niederwüchsig. Einige Flächen nur mit Moos bedeckt. In der Krautschicht am Waldrand Buchen-Sämlinge. Bärlapp. Am Rand tiefe Entwässerungsgräben. Etwas Binse. Boden sehr weich. Torf. Am südwestlichen Ende der Fläche kleiner Moorwald (aufgeforstet; vor allem Eschen) über dicht gelegten Entwässerungsgräben.				
	Bearbeiter: Peter Hochrathner				
lfd. Nummer:	<b>193</b>	Fläche: in m <sup>2</sup>	<b>0</b>	Länge in m:	<b>0</b>
Bestandestyp:	<b>030802 Mesophile, "bunte" Fettwiese und die meisten Magerrasen, -weiden</b>				
Charakteristik:	Schmaler Streifen am Waldrand, im unteren Bereich Übergang zu Wirtschaftswiese. Viel Blutwurz, Thymian. Niederwüchsig.				
	Bearbeiter: Peter Hochrathner				
lfd. Nummer:	<b>194</b>	Fläche: in m <sup>2</sup>	<b>0</b>	Länge in m:	<b>0</b>
Bestandestyp:	<b>0104 Laubwald/Laubholzforst</b>				
Charakteristik:	Schöner alter Laubwald, viele alte Buchen, Eschen und Bergahorne. Innen Quellflur mit kleinen, aber dichten Kohldistel-Flächen. Viel Anflug aus Esche und Buche im Wald, da abgezünd.				
	Bearbeiter: Peter Hochrathner				
lfd. Nummer:	<b>195</b>	Fläche: in m <sup>2</sup>	<b>0</b>	Länge in m:	<b>0</b>
Bestandestyp:	<b>0307 Feuchtes und nasses Extensivgrünland</b>				
Charakteristik:	Locker mit Kohldisteln bestandene Feuchtfläche. Viel Schachtelhalm und Binsen. Beweidet. Stellenweise viel Pfeifengras. Im mittleren Teil charakteristisch, im südlichsten und nördlichsten Teil mesophiler. Eisenhut.				
	Bearbeiter: Peter Hochrathner				
lfd. Nummer:	<b>196</b>	Fläche: in m <sup>2</sup>	<b>0</b>	Länge in m:	<b>0</b>
Bestandestyp:	<b>0104 Laubwald/Laubholzforst</b>				
Charakteristik:	Es dominieren Esche, Buche, Bergahorn. Etwas Birke.				
	Bearbeiter: Peter Hochrathner				
lfd. Nummer:	<b>197</b>	Fläche: in m <sup>2</sup>	<b>0</b>	Länge in m:	<b>0</b>
Bestandestyp:	<b>0203 Heckenzug</b>				
Charakteristik:	Mostobst dominiert, dazu Bergahorn, Hasel und Esche.				
	Bearbeiter: Peter Hochrathner				

lfd. Nummer:	<b>198</b>	Fläche: in m <sup>2</sup>	<b>0</b>	Länge in m:	<b>0</b>
Bestandestyp:	<b>030301 Sukzessionsfläche des feuchten und nassen Extensivgrünlandes mit oder ohne jüngerem Gehölzaufwuchs</b>				
Charakteristik:	Dichte Kohldistelwiese, stark strukturiert, hochwüchsig. Einige wenige 1-5m hohe Eschen, Birken, Hasel und Fichten als Anflug. Viel Blutwurz und Mädesüß. Sehr viel Weiden aufkommend. Struktur dicht und verfilzt. Quellgebiet Wiesenbäche (FINr. 199).				
	Bearbeiter: Peter Hochrathner				
lfd. Nummer:	<b>199</b>	Fläche: in m <sup>2</sup>	<b>0</b>	Länge in m:	<b>0</b>
Bestandestyp:	<b>0402 Fließendes Gewässer</b>				
Charakteristik:	Kleiner und relativ kurzer Wiesenbach, ganz langsam fließend, aber viel Wasser (9.02). Dicht verwachsen. Ca. 0,5m breit. Sohle schlammig und kiesig. Mündet in die Traun.				
	Bearbeiter: Peter Hochrathner				
lfd. Nummer:	<b>200</b>	Fläche: in m <sup>2</sup>	<b>0</b>	Länge in m:	<b>0</b>
Bestandestyp:	<b>0103 Laub-Nadel-Mischwald/Laub-Nadelholz-Mischforst</b>				
Charakteristik:	Kiefern-Moorwald mit Gräben. M 96.30 (Krisai 1983). Dominant ist die Fichte, dazu kommen Lärchen und Kiefern sowie viele Birken. Krautschicht: Reste von Pfeifengras, viele Seggen, viel Moos. Dichte Krautschicht, stark strukturiert.				
	Bearbeiter: Peter Hochrathner				
lfd. Nummer:	<b>201</b>	Fläche: in m <sup>2</sup>	<b>0</b>	Länge in m:	<b>0</b>
Bestandestyp:	<b>0307 Feuchtes und nasses Extensivgrünland</b>				
Charakteristik:	Feuchtnasse, tw. niederwüchsige, stark strukturierte Fläche. Sehr viel Schachtelhalm. Viel Blutwurz, viel Moos. Ganz wenig Kohldistel. Relativ wenig Binse. Ein Flächenteil ist höherwüchsiger und stärker strukturiert, dieser Bereich ist durch Entwässerungsgräben von niederwüchsigem, stärker beweideten Flächenteil getrennt. Wird beweidet.				
	Bearbeiter: Peter Hochrathner				
lfd. Nummer:	<b>202</b>	Fläche: in m <sup>2</sup>	<b>0</b>	Länge in m:	<b>0</b>
Bestandestyp:	<b>030301 Sukzessionsfläche des feuchten und nassen Extensivgrünlandes mit oder ohne jüngerem Gehölzaufwuchs</b>				
Charakteristik:	Mit Esche, Grauerle, Weide, Fichte und Bergahorn bewachsen (in absteigender Häufigkeit geordnet). Reste einer Pfeifengras-Wiese. Sehr feucht. Stark ausgeprägte Krautschicht.				
	Bearbeiter: Peter Hochrathner				
lfd. Nummer:	<b>203</b>	Fläche: in m <sup>2</sup>	<b>0</b>	Länge in m:	<b>0</b>
Bestandestyp:	<b>0201 Kleinstwaldfläche ("Feldgehölz"), Gebüsch oder Baumgruppe unter 1000m<sup>2</sup></b>				
Charakteristik:	Feldgehölz auf Böschung. Vor allem Esche, Bergahorn, Fichte. Gut strukturiert, viele ältere Bäume.				
	Bearbeiter: Peter Hochrathner				
lfd. Nummer:	<b>204</b>	Fläche: in m <sup>2</sup>	<b>0</b>	Länge in m:	<b>0</b>
Bestandestyp:	<b>0307 Feuchtes und nasses Extensivgrünland</b>				
Charakteristik:	Weide. In Waldnähe naß und anmoorig, etwas höher gelegen mesophiler. Binsen. Ganz wenig Grauerle als Anflug, ebenso wenige Kohldisteln. Entwässerungsgräben.				
	Bearbeiter: Peter Hochrathner				
lfd. Nummer:	<b>205</b>	Fläche: in m <sup>2</sup>	<b>0</b>	Länge in m:	<b>0</b>
Bestandestyp:	<b>0201 Kleinstwaldfläche ("Feldgehölz"), Gebüsch oder Baumgruppe unter 1000m<sup>2</sup></b>				
Charakteristik:	Fichtenschonung.				
	Bearbeiter: Peter Hochrathner				
lfd. Nummer:	<b>206</b>	Fläche: in m <sup>2</sup>	<b>0</b>	Länge in m:	<b>0</b>
Bestandestyp:	<b>0402 Fließendes Gewässer</b>				
Charakteristik:	Großteils verrohrter Bach ohne Wasser (7.9.02). Mit Betonteilen überdeckt unter Straße gelegt. Auch im Gelände (Wiese, Siedlungsbereich) verrohrt, dort dann Kanaldeckel im Gelände.				
	Bearbeiter: Peter Hochrathner				
lfd. Nummer:	<b>207</b>	Fläche: in m <sup>2</sup>	<b>0</b>	Länge in m:	<b>0</b>
Bestandestyp:	<b>0203 Heckenzug</b>				
Charakteristik:	Esche-Bergahorn-Buchen-Hecke. Sehr schöne alte Bäume.				
	Bearbeiter: Peter Hochrathner				



lfd. Nummer:	<b>208</b>	Fläche: in m <sup>2</sup>	<b>0</b>	Länge in m:	<b>0</b>
Bestandestyp:	<b>0401 Stehendes Gewässer</b>				
Charakteristik:	Teich. Naturnah gestalteter, neu angelegter Gartenteich.				
	Bearbeiter: Peter Hochrathner				
lfd. Nummer:	<b>209</b>	Fläche: in m <sup>2</sup>	<b>0</b>	Länge in m:	<b>0</b>
Bestandestyp:	<b>0201 Kleinstwaldfläche ("Feldgehölz"), Gebüsch oder Baumgruppe unter 1000m<sup>2</sup></b>				
Charakteristik:	Buchen-Ahorn-dominiertes Feldgehölz. Gut ausgeprägte Struktur mit schönen alten Bäumen. Dazu Birke und Fichte.				
	Bearbeiter: Peter Hochrathner				
lfd. Nummer:	<b>210</b>	Fläche: in m <sup>2</sup>	<b>0</b>	Länge in m:	<b>0</b>
Bestandestyp:	<b>0104 Laubwald/Laubholzforst</b>				
Charakteristik:					
	Bearbeiter: Peter Hochrathner				
lfd. Nummer:	<b>211</b>	Fläche: in m <sup>2</sup>	<b>0</b>	Länge in m:	<b>0</b>
Bestandestyp:	<b>030801 Trocken-, Halbtrockenrasen und Grusfluren einschließlich der bodensauren Halbtrockenrasen und (Silikat-)Grusfluren</b>				
Charakteristik:	Magerrasen, in mesophile, "bunte" Fettwiese übergehend. Auf Rücken / Hügeln deutlicher ausgeprägt. Magerwiese: Viel Thymian. Strukturen deutlich lückiger und niedriger als übrige Wiese. In den ebeneren Bereichen deutlich mesophiler.				
	Bearbeiter: Peter Hochrathner				
lfd. Nummer:	<b>212</b>	Fläche: in m <sup>2</sup>	<b>0</b>	Länge in m:	<b>0</b>
Bestandestyp:	<b>0201 Kleinstwaldfläche ("Feldgehölz"), Gebüsch oder Baumgruppe unter 1000m<sup>2</sup></b>				
Charakteristik:	Eschen-Rotbuchen-dominiertes Feldgehölz. Besonders schöne alte Bäume, sehr gut ausgebildet. Weit ausladend durch großen Abstand der Bäume zueinander. Schafweide.				
	Bearbeiter: Peter Hochrathner				
lfd. Nummer:	<b>213</b>	Fläche: in m <sup>2</sup>	<b>0</b>	Länge in m:	<b>0</b>
Bestandestyp:	<b>0201 Kleinstwaldfläche ("Feldgehölz"), Gebüsch oder Baumgruppe unter 1000m<sup>2</sup></b>				
Charakteristik:	Eschendominiertes Feldgehölz mit Buche und Ahorn. Reich strukturiert, gut entwickelte Baum- und Strauchschicht.				
	Bearbeiter: Peter Hochrathner				
lfd. Nummer:	<b>214</b>	Fläche: in m <sup>2</sup>	<b>0</b>	Länge in m:	<b>0</b>
Bestandestyp:	<b>0103 Laub-Nadel-Mischwald/Laub-Nadelholz-Mischforst</b>				
Charakteristik:	Viel Fichte, Buche, Esche, Bergahorn. Relativ alte Bäume.				
	Bearbeiter: Peter Hochrathner				
lfd. Nummer:	<b>215</b>	Fläche: in m <sup>2</sup>	<b>0</b>	Länge in m:	<b>0</b>
Bestandestyp:	<b>0201 Kleinstwaldfläche ("Feldgehölz"), Gebüsch oder Baumgruppe unter 1000m<sup>2</sup></b>				
Charakteristik:	Eschen-Buchen-dominiertes Feldgehölz mit schönen alten Bäumen. Etwas Hasel.				
	Bearbeiter: Peter Hochrathner				
lfd. Nummer:	<b>216</b>	Fläche: in m <sup>2</sup>	<b>0</b>	Länge in m:	<b>0</b>
Bestandestyp:	<b>0104 Laubwald/Laubholzforst</b>				
Charakteristik:	Buche-Esche-Bergahorn-Spitzahorn-dominiertes Wald mit Linden und Fichten. Überwiegend schöne alte Bäume und gut strukturiert. In der Mitte der Fläche Heckencharakter.				
	Bearbeiter: Peter Hochrathner				
lfd. Nummer:	<b>217</b>	Fläche: in m <sup>2</sup>	<b>0</b>	Länge in m:	<b>0</b>
Bestandestyp:	<b>0104 Laubwald/Laubholzforst</b>				
Charakteristik:	Laubwald mit Buche, Bergahorn, Esche. Ganz wenig Fichte, etwas Hasel. Reiche Altersstrukturierung.				
	Bearbeiter: Peter Hochrathner				
lfd. Nummer:	<b>218</b>	Fläche: in m <sup>2</sup>	<b>0</b>	Länge in m:	<b>0</b>
Bestandestyp:	<b>0102 Nadelwald/Nadelholzforst</b>				
Charakteristik:	Fichtenaufforstung aus ca. 5m hohen Jungfichten.				
	Bearbeiter: Peter Hochrathner				

lfd. Nummer:	<b>219</b>	Fläche: in m <sup>2</sup>	<b>0</b>	Länge in m:	<b>0</b>
Bestandestyp:	<b>0201 Kleinstwaldfläche ("Feldgehölz"), Gebüsch oder Baumgruppe unter 1000m<sup>2</sup></b>				
Charakteristik:	Spitzahorn-Buchen-dominiertes Feldgehölz mit Bergahorn. Schöne alte Bäume.				
	Bearbeiter: Peter Hochrathner				
lfd. Nummer:	<b>220</b>	Fläche: in m <sup>2</sup>	<b>0</b>	Länge in m:	<b>0</b>
Bestandestyp:	<b>0402 Fließendes Gewässer</b>				
Charakteristik:	Kleiner, aber tw. sehr erosionsstarker Bach. Tw. im Wald, tw. in Wiesengelände. Hohe Schotterfracht, viel Totholz. Sohle Grobschotter, Ufer stark erodiert und steil. 0,5-2m breit (v.a. Waldbereich). Mündet in FINr. 185.				
	Bearbeiter: Peter Hochrathner				
lfd. Nummer:	<b>222</b>	Fläche: in m <sup>2</sup>	<b>0</b>	Länge in m:	<b>0</b>
Bestandestyp:	<b>0402 Fließendes Gewässer</b>				
Charakteristik:	Druckrohrleitung Kraftwerk Steeg/Hallstättersee				
	Bearbeiter: Peter Hochrathner				
lfd. Nummer:	<b>223</b>	Fläche: in m <sup>2</sup>	<b>0</b>	Länge in m:	<b>0</b>
Bestandestyp:	<b>0402 Fließendes Gewässer</b>				
Charakteristik:	Bach mit 2,5-7m breiter Sohle, hoher Schotterfracht. Sohle aus Grob- und Feinschotter und Sand. Schotterbänke. Viele tw. hohe Schwellen aus Stein (0,5-3m hoch). Unter Brücken Trapezverfugung. Am 7.9.02 trocken.				
	Bearbeiter: Peter Hochrathner				
lfd. Nummer:	<b>224</b>	Fläche: in m <sup>2</sup>	<b>0</b>	Länge in m:	<b>0</b>
Bestandestyp:	<b>0202 Uferbegleitgehölz</b>				
Charakteristik:	Beidseitig bestehendes Uferbegleitgehölz. Vor allem Esche, Weiden und Bergahorn.				
	Bearbeiter: Peter Hochrathner				
lfd. Nummer:	<b>225</b>	Fläche: in m <sup>2</sup>	<b>0</b>	Länge in m:	<b>0</b>
Bestandestyp:	<b>0402 Fließendes Gewässer</b>				
Charakteristik:	Bach mit 3-4m breiter Sohle. Sohle aus Grob- und Feinschotter sowie Sand. Schotterbänke. Unter Brücken Sohle mit grobem, unverfugtem Naturstein gesichert. Ansonsten unverbaut. Am 7.9.02 trocken.				
	Bearbeiter: Peter Hochrathner				
lfd. Nummer:	<b>229</b>	Fläche: in m <sup>2</sup>	<b>0</b>	Länge in m:	<b>0</b>
Bestandestyp:	<b>0402 Fließendes Gewässer</b>				
Charakteristik:	Unterlauf: Kleiner Gebirgsbach mit auffallend viel feinem Schotter, praktisch kein Grobschotter. Sohle 1,5-3m breit. Unverbaut. Oberlauf: Kleiner Gebirgsbach mit mittlerer Schuttfracht. Sohle 2-3m breit. Sohle vor allem aus feinem Schutt. Ufer steil, relativ wenig erodiert.				
	Bearbeiter: Peter Hochrathner				
lfd. Nummer:	<b>232</b>	Fläche: in m <sup>2</sup>	<b>0</b>	Länge in m:	<b>0</b>
Bestandestyp:	<b>0307 Feuchtes und nasses Extensivgrünland</b>				
Charakteristik:	Zerstreut einzelne Kohldisteln. Mehrere Quellbereiche und kleine Wiesenbäche. Durchwegs viel Studentenröschen und Blutwurz. Im untersten Flächenteil dichte Pfeifengraswiese. Auf gesamter Fläche viel Moos. Ganz unten in der Fläche Gräben und sehr feucht. Lokal Wollgras. Viele Seggen. Etwas Binse. Mit zunehmender Entfernung zu den Quellbereichen und kleinen Wiesenbächen nimmt ökologische Wertigkeit ab.				
	Bearbeiter: Peter Hochrathner				
lfd. Nummer:	<b>234</b>	Fläche: in m <sup>2</sup>	<b>0</b>	Länge in m:	<b>0</b>
Bestandestyp:	<b>0307 Feuchtes und nasses Extensivgrünland</b>				
Charakteristik:	Partiell viel Moos und Seggen. Lokal viele Kohldisteln. Drainagen. Bei Viehtränken nitrophil mit Ampfer. Zum Teil beweidet, großteils gemäht. Sehr heterogene Struktur.				
	Bearbeiter: Peter Hochrathner				
lfd. Nummer:	<b>235</b>	Fläche: in m <sup>2</sup>	<b>0</b>	Länge in m:	<b>0</b>
Bestandestyp:	<b>030301 Sukzessionsfläche des feuchten und nassen Extensivgrünlandes mit oder ohne jüngerem Gehölzaufwuchs</b>				
Charakteristik:	Stark strukturierte, dicht bewachsene nasse Kohldistelwiese mit viel Riesenschachtelhalm. Binsen, relativ viel Ampfer und Minze. Viel Moos. Entwässerungsgräben. Sukzession partiell mit 1-1,5m hohen Fichten und Eschen (dominant). Eschen bis 7m hoch. Besonders in den tiefergelegenen Flächenteilen dichte Kohldistelbestände. Stellenweise Grasschnitt in die Fläche am Rand eingebracht.				
	Bearbeiter: Peter Hochrathner				

lfd. Nummer:	<b>236</b>	Fläche: in m <sup>2</sup>	<b>0</b>	Länge in m:	<b>0</b>
Bestandestyp:	<b>030301 Sukzessionsfläche des feuchten und nassen Extensivgrünlandes mit oder ohne jüngerem Gehölzaufwuchs</b>				
Charakteristik:	Viel Kohldistel und Schachtelhalm. Aufforstung mit 0,5-1m hohen Fichten. Sukzession mit Esche, Bergahorn und Buche.				
	Bearbeiter: Peter Hochrathner				
lfd. Nummer:	<b>237</b>	Fläche: in m <sup>2</sup>	<b>0</b>	Länge in m:	<b>0</b>
Bestandestyp:	<b>0307 Feuchtes und nasses Extensivgrünland</b>				
Charakteristik:	Stellenweise viel Kohldistel, sehr viel Schachtelhalm. Viele Binsen. Lokal am Waldrand etwas Sukzession durch Esche und Grauerle. Kleine Fichtenaufforstungen. Einige Drainagegräben, dort Sumpfdotterblume. An den Flächenrändern charakteristischer ausgeprägt als zur Mitte hin. Viele Moose. Feucht bis naß.				
	Bearbeiter: Peter Hochrathner				
lfd. Nummer:	<b>238</b>	Fläche: in m <sup>2</sup>	<b>0</b>	Länge in m:	<b>0</b>
Bestandestyp:	<b>0307 Feuchtes und nasses Extensivgrünland</b>				
Charakteristik:	Gut ausgeprägte Feuchfläche mit viel Blutwurz, Schachtelhalm, Kohldistel und Moosen. Drainagegräben. Tw. etwas mesophil.				
	Bearbeiter: Peter Hochrathner				
lfd. Nummer:	<b>239</b>	Fläche: in m <sup>2</sup>	<b>0</b>	Länge in m:	<b>0</b>
Bestandestyp:	<b>0203 Heckenzug</b>				
Charakteristik:	Eschen-Buchen-dominierte Hecke. Dazu Fichte, Birke, Hasel, Berg- und Spitzahorn, Linde. Reich strukturiert von jungen, 4-7m hohen bis bereits sehr gut ausgeprägten Bäumen.				
	Bearbeiter: Peter Hochrathner				
lfd. Nummer:	<b>240</b>	Fläche: in m <sup>2</sup>	<b>0</b>	Länge in m:	<b>0</b>
Bestandestyp:	<b>0307 Feuchtes und nasses Extensivgrünland</b>				
Charakteristik:	Feuchfläche verzahnt mit etwas Magerrasen. Auf Höckern und Rücken Magerrasen mit viel Blutwurz, Thymian und Wilder Karotte. Am Waldrand eher Feuchfläche mit viel Schachtelhalm, Blutwurz, Kohldisteln und Moosen.				
	Bearbeiter: Peter Hochrathner				
lfd. Nummer:	<b>241</b>	Fläche: in m <sup>2</sup>	<b>0</b>	Länge in m:	<b>0</b>
Bestandestyp:	<b>0402 Fließendes Gewässer</b>				
Charakteristik:	Naturnaher kleiner Bach mit geringer Schüttung (14.9.02). Sohle 1-2m breit, Ufer unterspült, ungesichert (außer im Bereich von Infrastruktur, dort aber mit losem Blockwerk). Sohle Felsen, Grob- und Feinschotter.				
	Bearbeiter: Peter Hochrathner				
lfd. Nummer:	<b>242</b>	Fläche: in m <sup>2</sup>	<b>0</b>	Länge in m:	<b>0</b>
Bestandestyp:	<b>0202 Uferbegleitgehölz</b>				
Charakteristik:	Sehr gut ausgeprägt mit alten Buchen, Eschen, Berg- und Spitzahorn. Dazu Linden und Fichten.				
	Bearbeiter: Peter Hochrathner				
lfd. Nummer:	<b>243</b>	Fläche: in m <sup>2</sup>	<b>0</b>	Länge in m:	<b>0</b>
Bestandestyp:	<b>030301 Sukzessionsfläche des feuchten und nassen Extensivgrünlandes mit oder ohne jüngerem Gehölzaufwuchs</b>				
Charakteristik:	Sehr deutlich ausgeprägte Sukzessionsfläche mit 0,5-5m hohen Grauerlen, Buchen, Eschen und Fichten. Viel Kohldistel und Riesenschachtelhalm. Viel Mädesüß.				
	Bearbeiter: Peter Hochrathner				
lfd. Nummer:	<b>244</b>	Fläche: in m <sup>2</sup>	<b>0</b>	Länge in m:	<b>0</b>
Bestandestyp:	<b>0307 Feuchtes und nasses Extensivgrünland</b>				
Charakteristik:	Mit Magerrasen verzahnte Feuchfläche. Viel Deutscher Enzian am Rand. Dazu Trollblume, etwas Kohldistel und viel Binsen und Seggen. Mehrere Drainagegräben. Einige Quellbereiche. Im oberen Flächenbereich immer wieder größere Pfeifengras-Flecken. An den Einhängen und tw. an den Waldrändern Magerrasen, in den Mulden Feuchflächen.				
	Bearbeiter: Peter Hochrathner				
lfd. Nummer:	<b>246</b>	Fläche: in m <sup>2</sup>	<b>0</b>	Länge in m:	<b>0</b>
Bestandestyp:	<b>0307 Feuchtes und nasses Extensivgrünland</b>				
Charakteristik:	Artenreiche, dichte Pfeifengraswiese mit Wollgras, Studentenröschen, Seggen und Orchideen. Tw. moosreich. Am oberen Rand Übergang in Wirtschaftswiese, hier viele Binsen. Keine Sukzession.				
	Bearbeiter: Peter Hochrathner				

lfd. Nummer:	<b>247</b>	Fläche: in m <sup>2</sup>	<b>0</b>	Länge in m:	<b>0</b>
Bestandestyp:	<b>0307 Feuchtes und nasses Extensivgrünland</b>				
Charakteristik:	Stark ausgetrocknet, leicht mesophil. Viel Blutwurz, ganz wenig zerstreute Kohldisteln, etwas Schafgarbe. Gemäht. Oberer Teil gartenartige Wochenendalmhütten-Flächen, unterer Teil sehr naturnah. Viele Moose.				
	Bearbeiter: Peter Hochrathner				
lfd. Nummer:	<b>248</b>	Fläche: in m <sup>2</sup>	<b>0</b>	Länge in m:	<b>0</b>
Bestandestyp:	<b>030301 Sukzessionsfläche des feuchten und nassen Extensivgrünlandes mit oder ohne jüngerem Gehölzaufwuchs</b>				
Charakteristik:	Viel Schachtelhalm, Kohldistel, Schwalbenwurz-Enzian, etwas Mädesüß. Starke Sukzession mit 0,5-7m hohen Grauerlen und Fichten sowie Rotbuche. Dichte Krautschicht, stark strukturiert.				
	Bearbeiter: Peter Hochrathner				
lfd. Nummer:	<b>249</b>	Fläche: in m <sup>2</sup>	<b>0</b>	Länge in m:	<b>0</b>
Bestandestyp:	<b>0307 Feuchtes und nasses Extensivgrünland</b>				
Charakteristik:	Dichte Schachtelhalm-Seggen-Gesellschaft mit viel Blutwurz, etwas Kohldistel, Enzian, Eisenhut. Am Rand geringer Anflug aus Fichte und Grauerle (0,5-4m hoch). Wohl 1x pro Jahr gemäht.				
	Bearbeiter: Peter Hochrathner				
lfd. Nummer:	<b>250</b>	Fläche: in m <sup>2</sup>	<b>0</b>	Länge in m:	<b>0</b>
Bestandestyp:	<b>030301 Sukzessionsfläche des feuchten und nassen Extensivgrünlandes mit oder ohne jüngerem Gehölzaufwuchs</b>				
Charakteristik:	Flächendeckender Schachtelhalmbestand mit etwas Kohldistel. Studentenröschen, mehrere Enzianarten. Stark vertikal und horizontal strukturiert. Starke Sukzession mit 0,5-7m hohen Fichten. In der Krautschicht schwache Sukzession mit Esche, Grauele und Tanne. Verzahnung von Trockenrasen auf den Hügeln (z.B. auch auf alten Ameisenhügeln etc.) mit den Feuchflächen. Auf den trockenen Höckern Thymian.				
	Bearbeiter: Peter Hochrathner				
lfd. Nummer:	<b>251</b>	Fläche: in m <sup>2</sup>	<b>0</b>	Länge in m:	<b>0</b>
Bestandestyp:	<b>0203 Heckenzug</b>				
Charakteristik:	Linden-Bergahorn-Hecke mit Fichte. Sehr gut ausgeprägte alte Bäume.				
	Bearbeiter: Peter Hochrathner				
lfd. Nummer:	<b>252</b>	Fläche: in m <sup>2</sup>	<b>0</b>	Länge in m:	<b>0</b>
Bestandestyp:	<b>0307 Feuchtes und nasses Extensivgrünland</b>				
Charakteristik:	Pfeifengraswiese mit viel Blutwurz und Trollblume. Viel Binse. Gemäht.				
	Bearbeiter: Peter Hochrathner				
lfd. Nummer:	<b>253</b>	Fläche: in m <sup>2</sup>	<b>0</b>	Länge in m:	<b>0</b>
Bestandestyp:	<b>0307 Feuchtes und nasses Extensivgrünland</b>				
Charakteristik:	Weide: Mosaik aus Feucht- und Trockenelementen. Blutwurz, Eisenhut, Schachtelhalm und z.T. auch Wollgras. Mehrere Enzianarten. Trollblume, Studentenröschen. Einzelne Fichten und Lärchen (1-3m hoch) als Sukzessionselemente. Viel Thymian. Feuchte Mulden mit Drainagegräben (höherwüchsig) wechseln mit trockenen Höckern und Rücken ab (niederwüchsig, abgeweidet). Randlich etwas Farn und Sukzession aus Fichte und etwas Tanne.				
	Bearbeiter: Peter Hochrathner				
lfd. Nummer:	<b>254</b>	Fläche: in m <sup>2</sup>	<b>0</b>	Länge in m:	<b>0</b>
Bestandestyp:	<b>0307 Feuchtes und nasses Extensivgrünland</b>				
Charakteristik:	Viel Wollgras und Seggen. Mehrere Orchideenarten (z.B. Sumpfstendelwurz). Viel Blutwurz und Schachtelhalm. Etwas Binse. Sehr feuchter, schwingender Boden.				
	Bearbeiter: Peter Hochrathner				
lfd. Nummer:	<b>255</b>	Fläche: in m <sup>2</sup>	<b>0</b>	Länge in m:	<b>0</b>
Bestandestyp:	<b>0307 Feuchtes und nasses Extensivgrünland</b>				
Charakteristik:	Feuchte bis nasse, seggenreiche Streuwiese. Mehrere Enzianarten sowie viel Sumpfstendenwurz und Wollgras. Etwas Kohldistel, auch Schachtelhalm. Heterogene Struktur, hochwüchsig. Einzelne 0,5-3m hohe Fichten und wenige Lärchen als Anflug. Moosig.				
	Bearbeiter: Peter Hochrathner				

lfd. Nummer:	<b>256</b>	Fläche: in m <sup>2</sup>	<b>0</b>	Länge in m:	<b>0</b>
Bestandestyp:	<b>0307 Feuchtes und nasses Extensivgrünland</b>				
Charakteristik:	Weide: Mosaik aus Feucht- und Trockenelementen. Blutwurz, Eisenhut, Schachtelhalm und z.T. auch Wollgras. Mehrere Enzianarten. Trollblume, Studentenröschen. Einzelne Fichten und Lärchen (1-3m hoch) als Sukzessionselemente. Viel Thymian. Feuchte Mulden mit Drainagegräben (höherwüchsig) wechseln mit trockenen Höckern und Rücken ab (niederwüchsig, abgeweidet). Randlich etwas Farn und Sukzession aus Fichte und etwas Tanne.				
	Bearbeiter: Peter Hochrathner				
lfd. Nummer:	<b>257</b>	Fläche: in m <sup>2</sup>	<b>0</b>	Länge in m:	<b>0</b>
Bestandestyp:	<b>030301 Sukzessionsfläche des feuchten und nassen Extensivgrünlandes mit oder ohne jüngerem Gehölzaufwuchs</b>				
Charakteristik:	Mit Kohldisteln, Blutwurz und Minze bewachsene Sukzessionsfläche. Quellbereich mit offenen Wasserlöchern. Als Sukzession vor allem Esche und Fichte (3-10m hoch) und etwas Lärche. Dichte Krautschicht. Etwas Farn. Tw. Weide ohne Sukzession.				
	Bearbeiter: Peter Hochrathner				
lfd. Nummer:	<b>258</b>	Fläche: in m <sup>2</sup>	<b>0</b>	Länge in m:	<b>0</b>
Bestandestyp:	<b>0307 Feuchtes und nasses Extensivgrünland</b>				
Charakteristik:	Feuchtwiese mit Kohldisteln, Seggen und Binsen.				
	Bearbeiter: Peter Hochrathner				
lfd. Nummer:	<b>259</b>	Fläche: in m <sup>2</sup>	<b>0</b>	Länge in m:	<b>0</b>
Bestandestyp:	<b>0307 Feuchtes und nasses Extensivgrünland</b>				
Charakteristik:	Feuchte Weide mit Schachtelhalm, Blutwurz, mehrere Enzianarten, Studentenröschen, Trollblume, Wollgras, Binsen und Sumpfdotterblume. Mehrere Drainagegräben. Feuchter, federnder Boden. Viel Moos.				
	Bearbeiter: Peter Hochrathner				
lfd. Nummer:	<b>260</b>	Fläche: in m <sup>2</sup>	<b>0</b>	Länge in m:	<b>0</b>
Bestandestyp:	<b>030301 Sukzessionsfläche des feuchten und nassen Extensivgrünlandes mit oder ohne jüngerem Gehölzaufwuchs</b>				
Charakteristik:	Streuwiese mit Pfeifengras, mehrere Orchideenarten (z.B. Sumpfstendelwurz), Wollgras, mehrere Enzian-Arten, Studentenröschen, Torfmoose. Viel Schachtelhalm. Lokal viel Kohldisteln. Hochwüchsige, reiche Strukturierung. Boden büllentartig und weich. Drainagegräben. Starke Sukzession vor allem mit Birken, Fichten und Lärchen unterschiedlichster Größe (0,5-10m hoch). Auch viele Grauerlen, randlich Weiden.				
	Bearbeiter: Peter Hochrathner				
lfd. Nummer:	<b>261</b>	Fläche: in m <sup>2</sup>	<b>0</b>	Länge in m:	<b>0</b>
Bestandestyp:	<b>0307 Feuchtes und nasses Extensivgrünland</b>				
Charakteristik:	Streuwiese mit Pfeifengras, mehrere Orchideenarten (z.B. Sumpfstendelwurz), Wollgras, mehrere Enzian-Arten, Studentenröschen, Torfmoose. Viel Schachtelhalm. Lokal viel Kohldisteln. Hochwüchsige, reiche Strukturierung. Nur randlich Sukzession vor allem mit Fichten, Lärchen, Weiden und Grauerlen (1-5m hoch). Drainagegräben sehr häufig, naß.				
	Bearbeiter: Peter Hochrathner				
lfd. Nummer:	<b>262</b>	Fläche: in m <sup>2</sup>	<b>0</b>	Länge in m:	<b>0</b>
Bestandestyp:	<b>0203 Heckenzug</b>				
Charakteristik:	Lückige Hecke mit Grauerle, Lärche und Fichte. Etwas Bergahorn entlang Drainage.				
	Bearbeiter: Peter Hochrathner				
lfd. Nummer:	<b>263</b>	Fläche: in m <sup>2</sup>	<b>0</b>	Länge in m:	<b>0</b>
Bestandestyp:	<b>0307 Feuchtes und nasses Extensivgrünland</b>				
Charakteristik:	Streuwiese mit Pfeifengras, mehrere Orchideenarten (z.B. Sumpfstendelwurz), Wollgras, mehrere Enzian-Arten, Studentenröschen, Torfmoose. Viel Schachtelhalm. Lokal viel Kohldisteln. Hochwüchsige, reiche Strukturierung. Nur randlich Sukzession vor allem mit Fichten, Lärchen, Weiden und Grauerlen (1-5m hoch). Drainagegräben. Zusätzliche einige ältere Bäume, besonders Fichten. Gemäht.				
	Bearbeiter: Peter Hochrathner				
lfd. Nummer:	<b>264</b>	Fläche: in m <sup>2</sup>	<b>0</b>	Länge in m:	<b>0</b>
Bestandestyp:	<b>0203 Heckenzug</b>				
Charakteristik:	Fichten-Tannen-dominiert mit Lärche und Bergahorn. Auch Grauerlen und Weiden häufig. Gut entwickelt.				
	Bearbeiter: Peter Hochrathner				

lfd. Nummer:	<b>265</b>	Fläche: in m <sup>2</sup>	<b>0</b>	Länge in m:	<b>0</b>
Bestandestyp:	<b>030301 Sukzessionsfläche des feuchten und nassen Extensivgrünlandes mit oder ohne jüngerem Gehölzaufwuchs</b>				
Charakteristik:	Streuwiese mit gleichmäßig hohem, dichtem Grasbewuchs und starkem Seggen-Unterwuchs. Zerstreute, aber deutliche Sukzession vor allem mit Lärche und Fichte, aber auch mit Birken, Weiden und Grauerlen. Viel Studentenröschen, Teufelsabbiß und Wollgras. Einzelne Kohldisteln. 3 Enzianarten. Ganz wenig Schachtelhalm. Boden büldenartig strukturiert, naß.				
	Bearbeiter: Peter Hochrathner				
lfd. Nummer:	<b>266</b>	Fläche: in m <sup>2</sup>	<b>0</b>	Länge in m:	<b>0</b>
Bestandestyp:	<b>0203 Heckenzug</b>				
Charakteristik:	Fichten-Lärchen-dominierte Hecke mit Tanne und Birke. Reich strukturiert, schöne alte Bäume.				
	Bearbeiter: Peter Hochrathner				
lfd. Nummer:	<b>267</b>	Fläche: in m <sup>2</sup>	<b>0</b>	Länge in m:	<b>0</b>
Bestandestyp:	<b>0203 Heckenzug</b>				
Charakteristik:	Grauerlen-Weiden-dominierte Hecke mit Fichte. Gebüschartig strukturiert.				
	Bearbeiter: Peter Hochrathner				
lfd. Nummer:	<b>269</b>	Fläche: in m <sup>2</sup>	<b>0</b>	Länge in m:	<b>0</b>
Bestandestyp:	<b>030301 Sukzessionsfläche des feuchten und nassen Extensivgrünlandes mit oder ohne jüngerem Gehölzaufwuchs</b>				
Charakteristik:	Kohldistel, Schachtelhalm, Blutwurz, Teufelsabbiß, Enziane. Im unteren Bereich Feuchtfäche mit Bülden. Im oberen Bereich eher mesophile Kohldistelwiese. Heterogene, hochwüchsige Struktur. Oben tw. mit Dornengestrüpp verfilzt. Randlich stärker mesophil (Brennnessel).				
	Bearbeiter: Peter Hochrathner				
lfd. Nummer:	<b>270</b>	Fläche: in m <sup>2</sup>	<b>0</b>	Länge in m:	<b>0</b>
Bestandestyp:	<b>0203 Heckenzug</b>				
Charakteristik:	Streuobst-Buchen-Hecke mit Fichte, Tanne und Grauerle. Gut strukturiert, tw. lückig, tw. alte Bäume, tw. gebüschartig.				
	Bearbeiter: Peter Hochrathner				
lfd. Nummer:	<b>271</b>	Fläche: in m <sup>2</sup>	<b>0</b>	Länge in m:	<b>0</b>
Bestandestyp:	<b>0203 Heckenzug</b>				
Charakteristik:	Eschen-dominierte Hecke mit Bergahorn, Grauerle, Fichte, Weiden und Streuobst. Gut strukturiert, schöne alte Bäume.				
	Bearbeiter: Peter Hochrathner				
lfd. Nummer:	<b>273</b>	Fläche: in m <sup>2</sup>	<b>0</b>	Länge in m:	<b>0</b>
Bestandestyp:	<b>0307 Feuchtes und nasses Extensivgrünland</b>				
Charakteristik:	Steiles Feuchtegebiet mit trockenen Bereichen bei Halleralm: Blutwurz, Schachtelhalm, verschiedene Seggen, Minze, Deutscher Enzian, Thymian, Studentenröschen. Dichte Wacholder-Bestände am Rand, auch Alpenrose. Charakteristisch (mit viel Schachtelhalm und dichter Krautschicht) im feuchten Graben, sonst trockener. Beweidet. Beeinflußt durch Muhrenabgang, Bauarbeiten bei der obenliegenden Straße und durch mesophilen Graben (dort Eintrag von Gartenabfällen, Düngerausschwemmung aus benachbarten Hausgärten). Randlich Fichten- und Grauerlen-Sukzession.				
	Bearbeiter: Peter Hochrathner				
lfd. Nummer:	<b>274</b>	Fläche: in m <sup>2</sup>	<b>0</b>	Länge in m:	<b>0</b>
Bestandestyp:	<b>0307 Feuchtes und nasses Extensivgrünland</b>				
Charakteristik:	Feuchtfächen, verzahnt mit Trockenrasen bei der Halleralm. Viel Blutwurz, Deutscher Enzian, Thymian, Studentenröschen. Etwas Schachtelhalm, Seggen. Randlich und auf der Fläche selbst viel Wacholder. Buckelweide. Auf den Buckeln Trockenrasen, dazwischen Feuchtfächen. 1 Wacholder - Baum mit ca. 7m Höhe. Randlich etwas Farn.				
	Bearbeiter: Peter Hochrathner				
lfd. Nummer:	<b>275</b>	Fläche: in m <sup>2</sup>	<b>0</b>	Länge in m:	<b>0</b>
Bestandestyp:	<b>0307 Feuchtes und nasses Extensivgrünland</b>				
Charakteristik:	Feuchte Weide mit viel Blutwurz, randlich Sumpfdotterblume und Riesenschachtelhalm. Einzelne Seggen und Binsen auf kleinen Höckern, die durch überwachsene Kuhfladen entstanden sind. Minze. Insgesamt eher mesophiler Eindruck.				
	Bearbeiter: Peter Hochrathner				

lfd. Nummer:	<b>276</b>	Fläche: in m <sup>2</sup>	<b>0</b>	Länge in m:	<b>0</b>
Bestandestyp:	<b>0202 Uferbegleitgehölz</b>				
Charakteristik:	Buchen-Bergahorn-Weiden-dominiert mit Grauerle, Ulme, Fichte, Esche und Hasel. Sehr gut strukturiert: Sehr schöne, oft auffallend große, alte Bäume, genügend Jungwuchs!				
	Bearbeiter: Peter Hochrathner				
lfd. Nummer:	<b>277</b>	Fläche: in m <sup>2</sup>	<b>0</b>	Länge in m:	<b>0</b>
Bestandestyp:	<b>0307 Feuchtes und nasses Extensivgrünland</b>				
Charakteristik:	Feucht-/Trockenwiese mit Blutwurz, Enzian, Eisenhut, Kohldistel. Im oberen Bereich gut ausgeprägt, nach unten hin mesophiler. Auf Rücken / Höcker Verzahnung mit Trockenrasen (dort viel Thymian, Blutwurz, Wilde Karotte, vereinzelt Silberdistel). Im unteren Bereich kleine Quellbereiche mit Seggen, Binsen und Moosen.				
	Bearbeiter: Peter Hochrathner				
lfd. Nummer:	<b>279</b>	Fläche: in m <sup>2</sup>	<b>0</b>	Länge in m:	<b>0</b>
Bestandestyp:	<b>0402 Fließendes Gewässer</b>				
Charakteristik:	Zlambach mit vielen Zubringern. Hauptbach: Gebirgsbach, breit, unverbaut (Ausnahmen: Siedlungsgebiet und Infrastruktureinrichtungen) mit großen Schotterbänken, Sohle Grobschotter mit kleinen Felsen, einige Schwellen (besonders im Mittel- und Unterlauf; 1,5-2m hoch) aus verfugtem Naturstein oder Holz, stets sehr gute Schüttung (9/02). Zubringer: Meist unverbaut, sehr naturnahe Gebirgsbäche. Sohle Grobschotter mit kleinen Felsen oder anstehendem Fels, Ufer oft stark erodiert, durchschnittlich 1-3m breit. Einige Schwellen meist aus Naturstein, Ufersicherung aus unverfugtem Naturstein nur im Bereich von Infrastruktureinrichtungen und Ansiedlungen. Ausnahmsweise ein Wiesenbach als Zubringer: 1m breit, großteils unverbaut, Ufer erodiert, tw. verrohrt. Sohle Grobschotter und Sand, sehr gute Schüttung. Ein weit nach Osten vorstoßendes Zubringerbachsystem sind die Sarsteinbäche: Sehr naturnahe Gebirgsbäche, Sohle anstehende Fels (Oberläufe) und vor allem Grobschotter, stark erodierend, bis auf Infrastrukturbereiche ungesicherte Ufer, im Unterlauf grober Holzbohlenverbau mit vielen kleinen Holzschwellen.				
	Bearbeiter: Peter Hochrathner				
lfd. Nummer:	<b>281</b>	Fläche: in m <sup>2</sup>	<b>0</b>	Länge in m:	<b>0</b>
Bestandestyp:	<b>0307 Feuchtes und nasses Extensivgrünland</b>				
Charakteristik:	Feuchtfäche mit Riesenschachtelhalm, Eisenhut, Blutwurz, Moose (auch am Wandrand), Kohldisteln. Ganz oben Quellbereich. Randlich stark verbissener Buchen-Anflug. Nach unten hin stark mesophil. Randlich auch Esche und Fichte im Anflug. Oben naß mit sehr viel Schachtelhalm, unten trockener.				
	Bearbeiter: Peter Hochrathner				
lfd. Nummer:	<b>282</b>	Fläche: in m <sup>2</sup>	<b>0</b>	Länge in m:	<b>0</b>
Bestandestyp:	<b>0402 Fließendes Gewässer</b>				
Charakteristik:	Zubringer zum Zlambach (FINr. 279); Beschreibung siehe dort. Entspringt im Sarsteinbereich.				
	Bearbeiter: Peter Hochrathner				
lfd. Nummer:	<b>284</b>	Fläche: in m <sup>2</sup>	<b>0</b>	Länge in m:	<b>0</b>
Bestandestyp:	<b>030801 Trocken-, Halbtrockenrasen und Grusfluren einschließlich der bodensauren Halbtrockenrasen und (Silikat-)Grusfluren</b>				
Charakteristik:	Großteils Trockenrasen, verzahnt mit Feuchtfächen, beweidet. Im unteren Flächenbereich in den Mulden Feuchtfächen mit Quellbereichen, auf den unmittelbar anschließenden Hängen und Rücken sofort Trockenrasen. Relativ viele ältere Bäume, vor allem Fichte, Esche und Weide. Sukzession mit 2-5m hohen Eschen, Bergahorn und Fichten. Im oberen Flächenbereich große Drainagen und Infrastrukturbau mit angefallenem Bauschutt. Oben vor allem Trockenrasen. Etwas Streuobst, viel Fichte und etwas Bergahorn. Auch hier verzahnt mit feuchten Gräben. Trockenrasen: neben viel Thymian auch Bergsegge, mehrere Enzianarten, Alpenrose, Wacholder (bis 4m hoch). Feuchtfächen: viel Schachtelhalm (flächendeckend), Kohldistel, Minze und Mädesüß.				
	Bearbeiter: Peter Hochrathner				
lfd. Nummer:	<b>285</b>	Fläche: in m <sup>2</sup>	<b>0</b>	Länge in m:	<b>0</b>
Bestandestyp:	<b>0307 Feuchtes und nasses Extensivgrünland</b>				
Charakteristik:	Pfeifengraswiese mit Deutschem Enzian, Teufelsabbiß, Blutwurz, Eisenhut, Studentenröschen, viel Segge, Binsen, wenig Kohldisteln, Moose. Gemäht oder beweidet. Quellbereiche. Östliche Hälfte Viehweide mit einigen Wacholder - Büschen, etwas mesophiler.				
	Bearbeiter: Peter Hochrathner				
lfd. Nummer:	<b>286</b>	Fläche: in m <sup>2</sup>	<b>0</b>	Länge in m:	<b>0</b>
Bestandestyp:	<b>0202 Uferbegleitgehölz</b>				
Charakteristik:	Eschen-Grauerlen-Buchen-dominiertes Uferbegleitgehölz mit Tannen, Fichten, Birken und Weiden. Reich strukturiert: Alte Bäume und gebüschartiger Jungwuchs (Grauerlengebüsch).				
	Bearbeiter: Peter Hochrathner				

lfd. Nummer:	<b>288</b>	Fläche: in m <sup>2</sup>	<b>0</b>	Länge in m:	<b>0</b>
Bestandestyp:	<b>0203 Heckenzug</b>				
Charakteristik:	Eschen-Bergahorn-Rotbuchen-Hecke mit Fichte und Lärche. Schöne alte Bäume!				
	Bearbeiter: Peter Hochrathner				
lfd. Nummer:	<b>289</b>	Fläche: in m <sup>2</sup>	<b>0</b>	Länge in m:	<b>0</b>
Bestandestyp:	<b>0307 Feuchtes und nasses Extensivgrünland</b>				
Charakteristik:	Pfeifengraswiese mit Blutwurz, Trollblume, Schachtelhalm, Segge, Binse, Kohldistel und Moos. Quellbereiche. Drainagegräben. Im unteren und mittleren Flächenbereich viel Pfeifengras und gut entwickelt, weiter oben mesophiler. Gemäht.				
	Bearbeiter: Peter Hochrathner				
lfd. Nummer:	<b>290</b>	Fläche: in m <sup>2</sup>	<b>0</b>	Länge in m:	<b>0</b>
Bestandestyp:	<b>0201 Kleinstwaldfläche ("Feldgehölz"), Gebüsch oder Baumgruppe unter 1000m<sup>2</sup></b>				
Charakteristik:	Fichtendominierte Kleinstwaldfläche, straßenseitig Laubzeile mit Esche, Bergahorn und Rotbuche.				
	Bearbeiter: Peter Hochrathner				
lfd. Nummer:	<b>291</b>	Fläche: in m <sup>2</sup>	<b>0</b>	Länge in m:	<b>0</b>
Bestandestyp:	<b>0201 Kleinstwaldfläche ("Feldgehölz"), Gebüsch oder Baumgruppe unter 1000m<sup>2</sup></b>				
Charakteristik:	An beiden Enden des langgezogenen Feldgehölzes dominiert Fichte, dazwischen Laubgehölze: Viel Esche und Bergahorn, dazu Birke etc. Im mittleren Bereich des Gehölzes lückige Struktur. Unterhalb der Bundesstraße ebenfalls dichter Fichten-Forst.				
	Bearbeiter: Peter Hochrathner				
lfd. Nummer:	<b>293</b>	Fläche: in m <sup>2</sup>	<b>0</b>	Länge in m:	<b>0</b>
Bestandestyp:	<b>0203 Heckenzug</b>				
Charakteristik:	Rotbuchendominierte Hecke mit einigen Linden, Spitz- und Bergahorn, etwas Esche. Sehr schöne alte Bäume, abwechslungsreiche Struktur.				
	Bearbeiter: Peter Hochrathner				
lfd. Nummer:	<b>294</b>	Fläche: in m <sup>2</sup>	<b>0</b>	Länge in m:	<b>0</b>
Bestandestyp:	<b>0201 Kleinstwaldfläche ("Feldgehölz"), Gebüsch oder Baumgruppe unter 1000m<sup>2</sup></b>				
Charakteristik:	Linden-dominierte Gehölzgruppe mit Hainbuche, Berg- und Spitzahorn und Esche. Sehr schöne alte Bäume, reich strukturiert.				
	Bearbeiter: Peter Hochrathner				
lfd. Nummer:	<b>295</b>	Fläche: in m <sup>2</sup>	<b>0</b>	Länge in m:	<b>0</b>
Bestandestyp:	<b>0307 Feuchtes und nasses Extensivgrünland</b>				
Charakteristik:	Dicht mit Schilf bestandene Feuchtfläche. Lokal viel Mädesüß, randlich einige Kohldisteln, Minze. Schachtelhalm bildet oft Schilfunterwuchs. Viele Drainagegräben in und um die Fläche mit stehendem Wasser. Randlich vereinzelt Weiden (1,5-4m hoch), dazu einige ältere Eschen, Grauerlen, Birken und Fichten (bis 10m hoch). Drainagegräben am Rand mit halber, u-förmiger Betonröhre ausgekleidet. Fläche ökologisch gesehen interessant. Randlich Pfeifengras-Reste. Randlich werden neue Drainagegräben angelegt. 1x im Jahr gemäht.				
	Bearbeiter: Peter Hochrathner				
lfd. Nummer:	<b>296</b>	Fläche: in m <sup>2</sup>	<b>0</b>	Länge in m:	<b>0</b>
Bestandestyp:	<b>0203 Heckenzug</b>				
Charakteristik:	Grauerlen-dominierte Hecke mit Birke, Esche, Fichte und Hasel. Strauchunterwuchs sehr lückig.				
	Bearbeiter: Peter Hochrathner				
lfd. Nummer:	<b>297</b>	Fläche: in m <sup>2</sup>	<b>0</b>	Länge in m:	<b>0</b>
Bestandestyp:	<b>0307 Feuchtes und nasses Extensivgrünland</b>				
Charakteristik:	Gut ausgeprägte, gemähte Kohldistelwiese mit viel Segge und Schachtelhalm, Minze, etwas Binse. Eine Weide in der Fläche ist etwa 4m hoch. Unten typisch, im oberen Bereich mesophil. Drainagegräben tw. versiegelt.				
	Bearbeiter: Peter Hochrathner				
lfd. Nummer:	<b>298</b>	Fläche: in m <sup>2</sup>	<b>0</b>	Länge in m:	<b>0</b>
Bestandestyp:	<b>0203 Heckenzug</b>				
Charakteristik:	Lärchen-dominierte Hecke mit etwas Fichte. Ältere Bäume, aber schwach strukturiert.				
	Bearbeiter: Peter Hochrathner				



lfd. Nummer:	<b>299</b>	Fläche: in m <sup>2</sup>	<b>0</b>	Länge in m:	<b>0</b>
Bestandestyp:	<b>0307 Feuchtes und nasses Extensivgrünland</b>				
Charakteristik:	Feuchtwiese mit dichter hoher Krautschicht mit viel Mädesüß und relativ viel Kohldistel (bis 2m hohe Krautschicht). Wahrscheinlich gemäht. Randlich am Bach 3-4m hohe junge Eschen. Eher mesophil. Lokal dichte Brennesselfluren. Lokal sehr feucht.				
	Bearbeiter: Peter Hochrathner				
lfd. Nummer:	<b>300</b>	Fläche: in m <sup>2</sup>	<b>0</b>	Länge in m:	<b>0</b>
Bestandestyp:	<b>030301 Sukzessionsfläche des feuchten und nassen Extensivgrünlandes mit oder ohne jüngerem Gehölzaufwuchs</b>				
Charakteristik:	Sukzession einer Streuobstwiese. Viel Schachtelhalm (u.a. Riesenschachtelhalm), Kohldistel, Mädesüß, Brennessel. Alte Streuobstbäume, als Anflug vor allem Esche (0,5-7m hoch). Sehr dichte Krautschicht, hochwüchsig, mit viel Gehölzaufwuchs (auch Grauerle, Bergahorn, Weide und Hasel). Am Bachufer schöne alte Eschen-Bergahorn-Bestände. Streuobstwiese partiell am Zuwachsen, ist lange nicht mehr gepflegt worden.				
	Bearbeiter: Peter Hochrathner				
lfd. Nummer:	<b>301</b>	Fläche: in m <sup>2</sup>	<b>0</b>	Länge in m:	<b>0</b>
Bestandestyp:	<b>0307 Feuchtes und nasses Extensivgrünland</b>				
Charakteristik:	Dicht mit Mädesüß und wenigen Kohldisteln bewachsene Fläche, die nicht mehr vollständig gemäht wird. Viele Eschen (1-5m hoch) im Anflug. Regional Brennesseln. An den Einhängen trockener und mesophiler (hier tw. auch gemäht), im Graben feucht bis naß und Sukzession. Fläche insgesamt zum Großteil gemäht. Im Graben naturnaher Wiesenbach.				
	Bearbeiter: Peter Hochrathner				
lfd. Nummer:	<b>302</b>	Fläche: in m <sup>2</sup>	<b>0</b>	Länge in m:	<b>0</b>
Bestandestyp:	<b>0201 Kleinstwaldfläche ("Feldgehölz"), Gebüsch oder Baumgruppe unter 1000m<sup>2</sup></b>				
Charakteristik:	Eschen-Bergahorn-Buchen-dominierte Kleinstwaldfläche, reich strukturiert. Auch Grauerle vorhanden. Im unteren Flächenbereich sehr schöne alte Buchen!				
	Bearbeiter: Peter Hochrathner				
lfd. Nummer:	<b>303</b>	Fläche: in m <sup>2</sup>	<b>0</b>	Länge in m:	<b>0</b>
Bestandestyp:	<b>0201 Kleinstwaldfläche ("Feldgehölz"), Gebüsch oder Baumgruppe unter 1000m<sup>2</sup></b>				
Charakteristik:	Eschen-Bergahorn-dominierte Kleinstwaldfläche. Dazu Hainbuchen, Spitzahorn. Sehr stark strukturiert. Einige alte Bäume.				
	Bearbeiter: Peter Hochrathner				
lfd. Nummer:	<b>304</b>	Fläche: in m <sup>2</sup>	<b>0</b>	Länge in m:	<b>0</b>
Bestandestyp:	<b>0307 Feuchtes und nasses Extensivgrünland</b>				
Charakteristik:	Feuchfläche mit sehr viel Mädesüß, etwas Kohldistel, Schachtelhalm. In Hanglage schwache Sukzession mit einigen wenigen Eschen und Bergahornen (1-3m hoch). Dichte, hohe, verfilzte Krautschicht. Möglicherweise Mahd. Eher mesophiler Eindruck. Im unteren Flächenbereich Schilffreste. Ganz oben im Nordteil der Fläche etwas Neubewaldung mit Fichte.				
	Bearbeiter: Peter Hochrathner				
lfd. Nummer:	<b>305</b>	Fläche: in m <sup>2</sup>	<b>0</b>	Länge in m:	<b>0</b>
Bestandestyp:	<b>0201 Kleinstwaldfläche ("Feldgehölz"), Gebüsch oder Baumgruppe unter 1000m<sup>2</sup></b>				
Charakteristik:	Buchendominierte Kleinstwaldfläche mit viel Esche und Bergahorn. Dazu Fichte und Grauerle. Gut strukturiert, schöne alte Bäume.				
	Bearbeiter: Peter Hochrathner				
lfd. Nummer:	<b>306</b>	Fläche: in m <sup>2</sup>	<b>0</b>	Länge in m:	<b>0</b>
Bestandestyp:	<b>0201 Kleinstwaldfläche ("Feldgehölz"), Gebüsch oder Baumgruppe unter 1000m<sup>2</sup></b>				
Charakteristik:	Von Eschen, Bergahornen und Streuobstbäumen dominiert. Lückig, aber landschaftsprägend, da besonders schöne alte Bäume.				
	Bearbeiter: Peter Hochrathner				
lfd. Nummer:	<b>307</b>	Fläche: in m <sup>2</sup>	<b>0</b>	Länge in m:	<b>0</b>
Bestandestyp:	<b>0203 Heckenzug</b>				
Charakteristik:	Fichten-Kiefern-Lärchen-Hecke mit geschnittener Buchen-Hecke (1,5m hoch) im Unterwuchs.				
	Bearbeiter: Peter Hochrathner				

lfd. Nummer:	<b>308</b>	Fläche: in m <sup>2</sup>	<b>0</b>	Länge in m:	<b>0</b>
Bestandestyp:	<b>0206 Baumreihe, Allee</b>				
Charakteristik:	Lückige Allee mit Fichten-Eschen-Buchen-Dominanz. Dazu Bergahorn, Lärche und Ziergehölze.				
	Bearbeiter: Peter Hochrathner				
lfd. Nummer:	<b>309</b>	Fläche: in m <sup>2</sup>	<b>0</b>	Länge in m:	<b>0</b>
Bestandestyp:	<b>0307 Feuchtes und nasses Extensivgrünland</b>				
Charakteristik:	Pfeifengraswiese mit Kohldistel, Farn, Minze, Studentenröschen, Schachtelhalm. Randlich etwas Anflug vor allem von Esche, aber auch Fichte, Hasel und Buche. Quellbereiche und trockene Höcker (hier Thymian) verzahnen. Gemäht.				
	Bearbeiter: Peter Hochrathner				
lfd. Nummer:	<b>310</b>	Fläche: in m <sup>2</sup>	<b>0</b>	Länge in m:	<b>0</b>
Bestandestyp:	<b>0202 Uferbegleitgehölz</b>				
Charakteristik:	Dichtes Grauerlen-Eschen-Gebüsch mit Buche, Fichte, Bergahorn, Hasel (7-15m hoch).				
	Bearbeiter: Peter Hochrathner				
lfd. Nummer:	<b>311</b>	Fläche: in m <sup>2</sup>	<b>0</b>	Länge in m:	<b>0</b>
Bestandestyp:	<b>0402 Fließendes Gewässer</b>				
Charakteristik:	Am Beginn kleiner Wiesenbach, dann Waldbach (0,3-0,5m breite Sohle). Sohle Feinschotter. Dicht verwachsen, unverbaut (außer im Siedlungsbereich: hier Profilverbauung, viele Wasserentnahmen durch Hausbrunnen). Sehr gute Schüttung (17.9.02).				
	Bearbeiter: Peter Hochrathner				
lfd. Nummer:	<b>312</b>	Fläche: in m <sup>2</sup>	<b>0</b>	Länge in m:	<b>0</b>
Bestandestyp:	<b>0203 Heckenzug</b>				
Charakteristik:	Weiden-Grauerlen-Eschen-Hecke mit Bergahorn und Fichte.				
	Bearbeiter: Peter Hochrathner				
lfd. Nummer:	<b>313</b>	Fläche: in m <sup>2</sup>	<b>0</b>	Länge in m:	<b>0</b>
Bestandestyp:	<b>0208 Trockenmauer, Lesesteinmauer und -wall</b>				
Charakteristik:	Stark bemooste Lesesteinmauer.				
	Bearbeiter: Peter Hochrathner				
lfd. Nummer:	<b>314</b>	Fläche: in m <sup>2</sup>	<b>0</b>	Länge in m:	<b>0</b>
Bestandestyp:	<b>030801 Trocken-, Halbtrockenrasen und Grusfluren einschließlich der bodensauren Halbtrockenrasen und (Silikat-)Grusfluren</b>				
Charakteristik:	Typische Magerrasen-Ausprägung, extrem niederwüchsig und blütenreich. Im unteren Flächenbereich mesophiler. Stark vertikal und horizontal strukturiert. Buckelwiese. Randlich Feuchstellen. Gemäht. Nicht mehr mit Mist gedüngt (mündl. Mitt. Anrainerin). Sehr viel Deutscher Enzian, Wilde Karotte, Blutwurz, Bergsegge, Silberdistel, Thymian, Moose. Randlich ganz wenig Kohldistel.				
	Bearbeiter: Peter Hochrathner				
lfd. Nummer:	<b>316</b>	Fläche: in m <sup>2</sup>	<b>0</b>	Länge in m:	<b>0</b>
Bestandestyp:	<b>030801 Trocken-, Halbtrockenrasen und Grusfluren einschließlich der bodensauren Halbtrockenrasen und (Silikat-)Grusfluren</b>				
Charakteristik:	Großteils beweidete Magerrasen, die mit Feuchtflächen verzahnt sind. Sehr viel Blutwurz und Thymian. Schachtelhalm. Tw. viel Kohldistel, Fransenzian, etwas Binse. Höherwüchsig. Im oberen Flächenbereich mager, weiter unten stärker mesophil. Ganz oben in der Fläche am Waldrand dichter Anflug aus vor allem Fichte und Esche.				
	Bearbeiter: Peter Hochrathner				
lfd. Nummer:	<b>317</b>	Fläche: in m <sup>2</sup>	<b>0</b>	Länge in m:	<b>0</b>
Bestandestyp:	<b>0307 Feuchtes und nasses Extensivgrünland</b>				
Charakteristik:	Verzahnung von trockenen Buckeln und Feuchtstellen, besonders im obersten Flächenbereich. Weiter unten feuchter und mesophiler. Viel Moos. Trollblume. Blutwurz. Kohldistel. Randlich Farne. Studentenröschen. Pfeifengras. Im obersten Flächenbereich Deutscher Enzian häufig. Silberdistel. Orchideen.				
	Bearbeiter: Peter Hochrathner				

lfd. Nummer:	<b>318</b>	Fläche: in m <sup>2</sup>	<b>0</b>	Länge in m:	<b>0</b>
Bestandestyp:	<b>030801 Trocken-, Halbtrockenrasen und Grusfluren einschließlich der bodensauren Halbtrockenrasen und (Silikat-)Grusfluren</b>				
Charakteristik:	Ökologisch sehr wertvolle Magerweide mit Buckeln und Mulden. Wilde Karotte, Thymian, Bergsegge und Blutwurz.				
	Bearbeiter: Peter Hochrathner				
lfd. Nummer:	<b>319</b>	Fläche: in m <sup>2</sup>	<b>0</b>	Länge in m:	<b>0</b>
Bestandestyp:	<b>0401 Stehendes Gewässer</b>				
Charakteristik:	Stehendes Gewässer im Großwald.				
	Bearbeiter: Peter Hochrathner				
lfd. Nummer:	<b>320</b>	Fläche: in m <sup>2</sup>	<b>0</b>	Länge in m:	<b>0</b>
Bestandestyp:	<b>0203 Heckenzug</b>				
Charakteristik:	Sehr lückige Baumhecke an kleiner Böschung mit Bergahorn, Esche und Hasel. Alter Stadel am Rand der Hecke.				
	Bearbeiter: Peter Hochrathner				
lfd. Nummer:	<b>321</b>	Fläche: in m <sup>2</sup>	<b>0</b>	Länge in m:	<b>0</b>
Bestandestyp:	<b>0402 Fließendes Gewässer</b>				
Charakteristik:	Im Siedlungsgebiet verfugte Uferverbauung. Sohle ca. 2m breit mit groben Steinen (Durchmesser durchschnittlich 30cm) und feinem Schotter. Am 12.9.02 reichliche Schüttung. Viel Schwemmholz. Verrohrung in Infrastrukturbereichen im Unterlauf. Wasserentnahmen im Siedlungsgebieten für Hausbrunnen.				
	Bearbeiter: Peter Hochrathner				
lfd. Nummer:	<b>322</b>	Fläche: in m <sup>2</sup>	<b>0</b>	Länge in m:	<b>0</b>
Bestandestyp:	<b>0307 Feuchtes und nasses Extensivgrünland</b>				
Charakteristik:	Kohldistel-Wiese. Einige Entwässerungsgräben, dort viel Binse. Gemäht. Sehr feucht besonders bei Gräben. Regional etwas mesophiler mit Binse und Ampfer (im untersten Flächenbereich). Stellenweise Sukzession mit meist 1m hohen Buchen und Eschen (tw. auch 5m hoch).				
	Bearbeiter: Peter Hochrathner				
lfd. Nummer:	<b>323</b>	Fläche: in m <sup>2</sup>	<b>0</b>	Länge in m:	<b>0</b>
Bestandestyp:	<b>030301 Sukzessionsfläche des feuchten und nassen Extensivgrünlandes mit oder ohne jüngeren Gehölzaufwuchs</b>				
Charakteristik:	Besonders heterogen in Dichte und Höhe strukturiert. Im oberen Flächenbereich jüngerer und dichter Anflug vor allem mit Esche (meist 1,5-3m hoch, wenige 5m hoch). Im unteren Flächenbereich eher wenige ältere Bäume (besonders ca. 5m hohe Eschen, dazu kleine Fichten). Sehr viel Schachtelhalm, Blutwurz, Mädesüß, Minze. Kleine Schlammacke mit Binse. Viel Moos. Insgesamt sehr feucht. An allen Seiten peripher mesophiler, aber überall feucht.				
	Bearbeiter: Peter Hochrathner				
lfd. Nummer:	<b>324</b>	Fläche: in m <sup>2</sup>	<b>0</b>	Länge in m:	<b>0</b>
Bestandestyp:	<b>030801 Trocken-, Halbtrockenrasen und Grusfluren einschließlich der bodensauren Halbtrockenrasen und (Silikat-)Grusfluren</b>				
Charakteristik:	Gut ausgeprägte Magerwiese. Viel Wilde Karotte. Sehr viel Thymian. Silberdistel. Die obersten Flächenbereiche sind am charakteristischsten ausgeprägt.				
	Bearbeiter: Peter Hochrathner				
lfd. Nummer:	<b>325</b>	Fläche: in m <sup>2</sup>	<b>0</b>	Länge in m:	<b>0</b>
Bestandestyp:	<b>0307 Feuchtes und nasses Extensivgrünland</b>				
Charakteristik:	Quellbereich mit Sumpfstendelwurz, Schachtelhalm, Blutwurz, Studentenröschen. Außerhalb des Quellbereichs Verzahnung mit trockenen Berichen. Deutscher Enzian. Viel Moos. Etwas Kohldistel. Magerrasen: Viel Wilde Karotte, Silberdistel, Blutwurz, Thymian, Bergsegge. In der Krautschicht etwas Anflug aus Buche.				
	Bearbeiter: Peter Hochrathner				
lfd. Nummer:	<b>326</b>	Fläche: in m <sup>2</sup>	<b>0</b>	Länge in m:	<b>0</b>
Bestandestyp:	<b>0203 Heckenzug</b>				
Charakteristik:	Eschen-dominierte Hecke. Relativ junge, gut entwickelte Bäume.				
	Bearbeiter: Peter Hochrathner				

lfd. Nummer:	<b>327</b>	Fläche: in m <sup>2</sup>	<b>0</b>	Länge in m:	<b>0</b>
Bestandestyp:	<b>0201 Kleinstwaldfläche ("Feldgehölz"), Gebüsch oder Baumgruppe unter 1000m<sup>2</sup></b>				
Charakteristik:	Buchen-dominierte Kleinstwaldfläche mit Ahorn, Fichte und Birke. Breit. Große alte Bäume.				
	Bearbeiter: Peter Hochrathner				
lfd. Nummer:	<b>328</b>	Fläche: in m <sup>2</sup>	<b>0</b>	Länge in m:	<b>0</b>
Bestandestyp:	<b>0203 Heckenzug</b>				
Charakteristik:	Dichte, einzeilige Hecke aus Hasel.				
	Bearbeiter: Peter Hochrathner				
lfd. Nummer:	<b>329</b>	Fläche: in m <sup>2</sup>	<b>0</b>	Länge in m:	<b>0</b>
Bestandestyp:	<b>0307 Feuchtes und nasses Extensivgrünland</b>				
Charakteristik:	Stellenweise sehr gut ausgeprägte Kohldistelwiese. Viel Blutwurz, Binse, Sumpfdotterblume, Moose, Schachtelhalm. Mehrere Quellbereiche, dort naß. Flächen werden beweidet und gemäht. Beweidung erfolgt mit Ziegen. Entwässerungsgräben.				
	Bearbeiter: Peter Hochrathner				
lfd. Nummer:	<b>330</b>	Fläche: in m <sup>2</sup>	<b>0</b>	Länge in m:	<b>0</b>
Bestandestyp:	<b>0307 Feuchtes und nasses Extensivgrünland</b>				
Charakteristik:	Feuchfläche verzahnt mit Magerrasen. Gut ausgeprägt. Wilde Karotte, Blutwurz und Schafgarbe. Randlich (am Waldrand) feucht mit viel Moos, Schachtelhalm, Blutwurz und Binse. Entlang eines kleinen Baches dichte Kohldisteln mit Schachtelhalm.				
	Bearbeiter: Peter Hochrathner				
lfd. Nummer:	<b>331</b>	Fläche: in m <sup>2</sup>	<b>0</b>	Länge in m:	<b>0</b>
Bestandestyp:	<b>0307 Feuchtes und nasses Extensivgrünland</b>				
Charakteristik:	Feuchfläche verzahnt mit Magerrasen. Etwas Trollblume, Schachtelhalm und Binsen am Waldrand. Teile der Fläche naß (Quellbereich). Drainagegräben. Im Magerrasen Silberdistel, Thymian. Der Magerrasen bedeckt eine steile Böschung, die parallel zum Waldrand verläuft.				
	Bearbeiter: Peter Hochrathner				
lfd. Nummer:	<b>332</b>	Fläche: in m <sup>2</sup>	<b>0</b>	Länge in m:	<b>0</b>
Bestandestyp:	<b>0307 Feuchtes und nasses Extensivgrünland</b>				
Charakteristik:	In den unteren Flächenbereichen und am Waldrand viel Kohldistel, auch Binsen und Schachtelhalm. Viel Blutwurz und Moos. Schafweide. Künstlich eingeebnet, früher Buckelwiese. Ziemlich feucht. Ganz unten in der Fläche Pfeifengras, Trollblumen und Blutwurz. Fläche ist in der Vergangenheit drainiert worden.				
	Bearbeiter: Peter Hochrathner				
lfd. Nummer:	<b>333</b>	Fläche: in m <sup>2</sup>	<b>0</b>	Länge in m:	<b>0</b>
Bestandestyp:	<b>0307 Feuchtes und nasses Extensivgrünland</b>				
Charakteristik:	Alte kleine Alm mit Streuobst-Resten und Schußgasse für Schießstätte (privat). Lokal dichtes Pfeifengras. Flächendeckend (!) Riesenschachtelhalm und andere Schachtelhalmmarten sowie Kohldisteln. Viel Moos. Entwässerungsgräben. Gemäht, Grasschnitt in eine Senke der Fläche verbracht.				
	Bearbeiter: Peter Hochrathner				
lfd. Nummer:	<b>334</b>	Fläche: in m <sup>2</sup>	<b>0</b>	Länge in m:	<b>0</b>
Bestandestyp:	<b>0307 Feuchtes und nasses Extensivgrünland</b>				
Charakteristik:	Verzahnung von besonders typisch ausgeprägten Magerrasen und Feuchflächen (Quellbereichen). Im Magerrasen viel Wilde Karotte, Blutwurz, Deutscher Enzian. Randlich Sukzession vor allem mit Fichte, aber auch mit Esche, Birke, Tanne etc. In der Feuchfläche viel Schachtelhalm, Kohldistel, Moos, Binsen. Ökologisch wertvoll! Gemäht.				
	Bearbeiter: Peter Hochrathner				
lfd. Nummer:	<b>337</b>	Fläche: in m <sup>2</sup>	<b>0</b>	Länge in m:	<b>0</b>
Bestandestyp:	<b>0201 Kleinstwaldfläche ("Feldgehölz"), Gebüsch oder Baumgruppe unter 1000m<sup>2</sup></b>				
Charakteristik:	Eschen-Buchen-dominierte Kleinstwaldfläche mit Berg- und Spitzahorn sowie Birke und Hasel. Reiche Altersstrukturierung: Schöne alte Bäume und junge Bäume gebüschartig strukturiert.				
	Bearbeiter: Peter Hochrathner				

lfd. Nummer:	<b>338</b>	Fläche: in m <sup>2</sup>	<b>0</b>	Länge in m:	<b>0</b>
Bestandestyp:	<b>0307 Feuchtes und nasses Extensivgrünland</b>				
Charakteristik:	Feuchfläche mit dichter Binse und etwas Kohldistel (zerstreut). Stellenweise mesophil mit etwas Ampfer und Brennessel. Viel Moos. Eisenhut. Sehr dichte Krautschicht. Peripher Ablagerung von Grasschnitt und deutlich mesophil. Etwas Esche und Hasel.				
	Bearbeiter: Peter Hochrathner				
lfd. Nummer:	<b>340</b>	Fläche: in m <sup>2</sup>	<b>0</b>	Länge in m:	<b>0</b>
Bestandestyp:	<b>0202 Uferbegleitgehölz</b>				
Charakteristik:	Weiden-, Bergahorn- und Buchen-dominiert. Dazu Fichte. Gute vertikale und horizontale Strukturierung: Vom gebüschartigen Jungwuchs bis zum gut entwickelten Altbaum ist alles vorhanden.				
	Bearbeiter: Peter Hochrathner				
lfd. Nummer:	<b>341</b>	Fläche: in m <sup>2</sup>	<b>0</b>	Länge in m:	<b>0</b>
Bestandestyp:	<b>0307 Feuchtes und nasses Extensivgrünland</b>				
Charakteristik:	In den oberen Flächenbereichen Senken mit Kohldisteln und Binsen. Auch am Waldrand dichte Kohldistelwiese mit Schachtelhalm. Entwässerungsgräben. Die östlichen zwei Drittel der Fläche sind Schafweide, der Rest wird gemäht. Ganz oben in der Fläche im beweideten Bereich frische Drainagegräben.				
	Bearbeiter: Peter Hochrathner				
lfd. Nummer:	<b>342</b>	Fläche: in m <sup>2</sup>	<b>0</b>	Länge in m:	<b>0</b>
Bestandestyp:	<b>0307 Feuchtes und nasses Extensivgrünland</b>				
Charakteristik:	Feuchfläche mit Magerrasen-Verzahnung. Kohldistel, Blutwurz, Thymian, Moos. Beweidet und gemäht.				
	Bearbeiter: Peter Hochrathner				
lfd. Nummer:	<b>343</b>	Fläche: in m <sup>2</sup>	<b>0</b>	Länge in m:	<b>0</b>
Bestandestyp:	<b>0203 Heckenzug</b>				
Charakteristik:	Bergahorn-Eschen-dominierte Hecke mit Fichte. Schöne, gut entwickelte, alte Bäume.				
	Bearbeiter: Peter Hochrathner				
lfd. Nummer:	<b>344</b>	Fläche: in m <sup>2</sup>	<b>0</b>	Länge in m:	<b>0</b>
Bestandestyp:	<b>030801 Trocken-, Halbtrockenrasen und Grusfluren einschließlich der bodensauren Halbtrockenrasen und (Silikat-)Grusfluren</b>				
Charakteristik:	In Waldrandlagen und auf kleinen Böschungen und Kuppen gut ausgeprägter Magerrasen, ansonsten eher mesophil. Gemäht. Viel Wilde Karotte und Bergsegge. Viel Thymian und Blutwurz, tw. auch etwas moosig.				
	Bearbeiter: Peter Hochrathner				
lfd. Nummer:	<b>345</b>	Fläche: in m <sup>2</sup>	<b>0</b>	Länge in m:	<b>0</b>
Bestandestyp:	<b>0307 Feuchtes und nasses Extensivgrünland</b>				
Charakteristik:	Mit Magerrasen (auf Kuppen) verzahnte Feuchflächen. Weitläufige Wiesen mit viel Blutwurz, Wilde Karotte, Thymian, Kohldistel, Binsen und Moosen. Viele Entwässerungsgräben mit Sumpfdotterblumen. Dichte und große Pfeifengrasbestände! Viel Schachtelhalm. Teils beweidet, teils gemäht.				
	Bearbeiter: Peter Hochrathner				
lfd. Nummer:	<b>346</b>	Fläche: in m <sup>2</sup>	<b>0</b>	Länge in m:	<b>0</b>
Bestandestyp:	<b>0202 Uferbegleitgehölz</b>				
Charakteristik:	Buchen-Eschen-Bergahorn-Fichten-dominiert. Dazu Ulmen, Weiden und Lärchen. Schöne alte Bäume, gut strukturiert.				
	Bearbeiter: Peter Hochrathner				
lfd. Nummer:	<b>347</b>	Fläche: in m <sup>2</sup>	<b>0</b>	Länge in m:	<b>0</b>
Bestandestyp:	<b>0202 Uferbegleitgehölz</b>				
Charakteristik:	Dichtes schmales Ufergehölz am Hallstättersee mit Weiden.				
	Bearbeiter: Peter Hochrathner				
lfd. Nummer:	<b>348</b>	Fläche: in m <sup>2</sup>	<b>0</b>	Länge in m:	<b>0</b>
Bestandestyp:	<b>0310 Grünland-Sondernutzung</b>				
Charakteristik:	Erholungsfläche am Hallstättersee.				
	Bearbeiter: Peter Hochrathner				

lfd. Nummer:	<b>349</b>	Fläche: in m <sup>2</sup>	<b>0</b>	Länge in m:	<b>0</b>
Bestandestyp:	<b>030801 Trocken-, Halbtrockenrasen und Grusfluren einschließlich der bodensauren Halbtrockenrasen und (Silikat-)Grusfluren</b>				
Charakteristik:	Kleine Magerwiesenböschung beim See-Ausfluss der Traun.				
	Bearbeiter: Peter Hochrathner				
lfd. Nummer:	<b>350</b>	Fläche: in m <sup>2</sup>	<b>0</b>	Länge in m:	<b>0</b>
Bestandestyp:	<b>0310 Grünland-Sondernutzung</b>				
Charakteristik:	Erholungsfläche am Hallstättersee.				
	Bearbeiter: Peter Hochrathner				
lfd. Nummer:	<b>351</b>	Fläche: in m <sup>2</sup>	<b>0</b>	Länge in m:	<b>0</b>
Bestandestyp:	<b>0310 Grünland-Sondernutzung</b>				
Charakteristik:	Erholungsfläche am Hallstättersee.				
	Bearbeiter: Peter Hochrathner				
lfd. Nummer:	<b>352</b>	Fläche: in m <sup>2</sup>	<b>0</b>	Länge in m:	<b>0</b>
Bestandestyp:	<b>0310 Grünland-Sondernutzung</b>				
Charakteristik:	Erholungsfläche am Hallstättersee.				
	Bearbeiter: Peter Hochrathner				
lfd. Nummer:	<b>353</b>	Fläche: in m <sup>2</sup>	<b>0</b>	Länge in m:	<b>0</b>
Bestandestyp:	<b>030801 Trocken-, Halbtrockenrasen und Grusfluren einschließlich der bodensauren Halbtrockenrasen und (Silikat-)Grusfluren</b>				
Charakteristik:	Kleiner Magerwiesenbereich nahe Hallstättersee.				
	Bearbeiter: Peter Hochrathner				
lfd. Nummer:	<b>354</b>	Fläche: in m <sup>2</sup>	<b>0</b>	Länge in m:	<b>0</b>
Bestandestyp:	<b>0402 Fließendes Gewässer</b>				
Charakteristik:	Entspringt im Felsbereich des Sarsteins. Typischer Waldbach mit Schottersohle. Im Unterlauf etwa 1-2m breit. Mündet in den Hallstättersee.				
	Bearbeiter: Peter Hochrathner				
lfd. Nummer:	<b>355</b>	Fläche: in m <sup>2</sup>	<b>0</b>	Länge in m:	<b>0</b>
Bestandestyp:	<b>0402 Fließendes Gewässer</b>				
Charakteristik:	Traun-Fluss. Durchschnittlich etwa 30m breit. Ausfluss am NO-Rand des Hallstättersees. Durchzieht die Gemeinde in nördlicher Richtung. Großteils verbaute Ufer. Zwei Inseln Im Bereich des Ausflusses. Immer wieder Altarmreste und Ahorn-Eschen-Au im Uferbereich. Mehrere Mühlbäche.				
	Bearbeiter: Peter Hochrathner				
lfd. Nummer:	<b>357</b>	Fläche: in m <sup>2</sup>	<b>0</b>	Länge in m:	<b>0</b>
Bestandestyp:	<b>0401 Stehendes Gewässer</b>				
Charakteristik:	Hallstättersee. Großer relativ kalter See im Süden der Gemeinde. Wird großteils von Bergflanken begrenzt, denen ein wechselnd breiter Flachuferbereich vorgelagert ist. Großes Verlandungsmoor nahe Traunausfluss im Norden des Sees. Hier ist auch ein Schilfgürtel vorhanden. Dieser Seebereich ist ein wichtiges Überwinterungsgebiet sowie Mauser- und Brutplatz für Wasservögel.				
	Bearbeiter: Peter Hochrathner				
lfd. Nummer:	<b>358</b>	Fläche: in m <sup>2</sup>	<b>0</b>	Länge in m:	<b>0</b>
Bestandestyp:	<b>0203 Heckenzug</b>				
Charakteristik:	Eschen-dominierte Hecke mit Buche, Ahorn, Weiden, Grauerlen, Birken und einigen Obstbäumen. Durchwegs schöne alte Bäume.				
	Bearbeiter: Peter Hochrathner				
lfd. Nummer:	<b>359</b>	Fläche: in m <sup>2</sup>	<b>0</b>	Länge in m:	<b>0</b>
Bestandestyp:	<b>0402 Fließendes Gewässer</b>				
Charakteristik:	Etwa 2m breiter Gebirgsbach. Sohle mit Steinen und Schotter. Im Bereich der ersten Häuser auf beiden Seiten mit Steinschichtung verbaud.				
	Bearbeiter: Peter Hochrathner				

lfd. Nummer:	<b>360</b>	Fläche: in m <sup>2</sup>	<b>0</b>	Länge in m:	<b>0</b>
Bestandestyp:	<b>0202 Uferbegleitgehölz</b>				
Charakteristik:	Relativ breites Ufergehölz an kleinem Bach (Waldausläufer). Mit alten Bäumen bestanden, Rotbuche vorherrschend, auch Fichte und Eibe.				
	Bearbeiter: Peter Hochrathner				
lfd. Nummer:	<b>361</b>	Fläche: in m <sup>2</sup>	<b>0</b>	Länge in m:	<b>0</b>
Bestandestyp:	<b>0208 Trockenmauer, Lesesteinmauer und -wall</b>				
Charakteristik:	Alte Lesesteinmauer				
	Bearbeiter: Peter Hochrathner				
lfd. Nummer:	<b>365</b>	Fläche: in m <sup>2</sup>	<b>0</b>	Länge in m:	<b>0</b>
Bestandestyp:	<b>0301 Moor</b>				
Charakteristik:	M95.22				
	Bearbeiter: Peter Hochrathner				
lfd. Nummer:	<b>366</b>	Fläche: in m <sup>2</sup>	<b>0</b>	Länge in m:	<b>0</b>
Bestandestyp:	<b>0301 Moor</b>				
Charakteristik:	M96.22				
	Bearbeiter: Peter Hochrathner				
lfd. Nummer:	<b>367</b>	Fläche: in m <sup>2</sup>	<b>0</b>	Länge in m:	<b>0</b>
Bestandestyp:	<b>0301 Moor</b>				
Charakteristik:	M96.23				
	Bearbeiter: Peter Hochrathner				
lfd. Nummer:	<b>368</b>	Fläche: in m <sup>2</sup>	<b>0</b>	Länge in m:	<b>0</b>
Bestandestyp:	<b>0301 Moor</b>				
Charakteristik:	M96.21				
	Bearbeiter: Peter Hochrathner				
lfd. Nummer:	<b>369</b>	Fläche: in m <sup>2</sup>	<b>0</b>	Länge in m:	<b>0</b>
Bestandestyp:	<b>0301 Moor</b>				
Charakteristik:	M96.20				
	Bearbeiter: Peter Hochrathner				
lfd. Nummer:	<b>370</b>	Fläche: in m <sup>2</sup>	<b>0</b>	Länge in m:	<b>0</b>
Bestandestyp:	<b>030301 Sukzessionsfläche des feuchten und nassen Extensivgrünlandes mit oder ohne jüngerem Gehölzaufwuchs</b>				
Charakteristik:	Hochstaudenreiche ehemalige Streuwiese nahe M96.50				
	Bearbeiter: Peter Hochrathner				
lfd. Nummer:	<b>371</b>	Fläche: in m <sup>2</sup>	<b>0</b>	Länge in m:	<b>0</b>
Bestandestyp:	<b>030301 Sukzessionsfläche des feuchten und nassen Extensivgrünlandes mit oder ohne jüngerem Gehölzaufwuchs</b>				
Charakteristik:	Kleine Feuchtbrache im Uferbereich des Hallstättersees mit sehr lückigem Gehölzaufwuchs.				
	Bearbeiter: Peter Hochrathner				
lfd. Nummer:	<b>372</b>	Fläche: in m <sup>2</sup>	<b>0</b>	Länge in m:	<b>0</b>
Bestandestyp:	<b>030301 Sukzessionsfläche des feuchten und nassen Extensivgrünlandes mit oder ohne jüngerem Gehölzaufwuchs</b>				
Charakteristik:	Kleine Feuchtbrache im Uferbereich des Hallstättersees mit sehr lückigem Gehölzaufwuchs.				
	Bearbeiter: Peter Hochrathner				
lfd. Nummer:	<b>373</b>	Fläche: in m <sup>2</sup>	<b>0</b>	Länge in m:	<b>0</b>
Bestandestyp:	<b>0104 Laubwald/Laubholzforst</b>				
Charakteristik:					
	Bearbeiter: Peter Hochrathner				

lfd. Nummer:	<b>374</b>	Fläche: in m <sup>2</sup>	<b>0</b>	Länge in m:	<b>0</b>
Bestandestyp:	<b>030302 Sukzessionsfläche des trockenen Extensivgrünlandes mit oder ohne jüngerem Gehölzaufwuchs</b>				
Charakteristik:	Magerwiese mit Thymian und Wilder Karotte. Mit größeren und kleineren Gehölzen bestanden.				
	Bearbeiter: Peter Hochrathner				
lfd. Nummer:	<b>375</b>	Fläche: in m <sup>2</sup>	<b>0</b>	Länge in m:	<b>0</b>
Bestandestyp:	<b>0602 Abbauf Flächen geogener Rohstoffe mit aktueller betrieblicher Nutzung</b>				
Charakteristik:	Sand-/Schottergrube				
	Bearbeiter: Peter Hochrathner				
lfd. Nummer:	<b>376</b>	Fläche: in m <sup>2</sup>	<b>0</b>	Länge in m:	<b>0</b>
Bestandestyp:	<b>0206 Baumreihe, Allee</b>				
Charakteristik:					
	Bearbeiter: Peter Hochrathner				
lfd. Nummer:	<b>377</b>	Fläche: in m <sup>2</sup>	<b>0</b>	Länge in m:	<b>0</b>
Bestandestyp:	<b>0210 Markante (landschaftsprägende) Geländeböschung</b>				
Charakteristik:	Postglaziale Uferböschung der Traun. Großteils bewaldet, kleinflächig Magerwiese.				
	Bearbeiter: Peter Hochrathner				
lfd. Nummer:	<b>378</b>	Fläche: in m <sup>2</sup>	<b>0</b>	Länge in m:	<b>0</b>
Bestandestyp:	<b>0210 Markante (landschaftsprägende) Geländeböschung</b>				
Charakteristik:	Postglaziale Uferböschung der Traun. Großteils bewaldet.				
	Bearbeiter: Peter Hochrathner				
lfd. Nummer:	<b>379</b>	Fläche: in m <sup>2</sup>	<b>0</b>	Länge in m:	<b>0</b>
Bestandestyp:	<b>0210 Markante (landschaftsprägende) Geländeböschung</b>				
Charakteristik:	Postglaziale Uferböschung der Traun. Großteils bewaldet.				
	Bearbeiter: Peter Hochrathner				
lfd. Nummer:	<b>380</b>	Fläche: in m <sup>2</sup>	<b>0</b>	Länge in m:	<b>0</b>
Bestandestyp:	<b>0210 Markante (landschaftsprägende) Geländeböschung</b>				
Charakteristik:	Postglaziale Uferböschung der Traun. Großteils bewaldet, kleinflächig Magerwiese.				
	Bearbeiter: Peter Hochrathner				
lfd. Nummer:	<b>381</b>	Fläche: in m <sup>2</sup>	<b>0</b>	Länge in m:	<b>0</b>
Bestandestyp:	<b>0210 Markante (landschaftsprägende) Geländeböschung</b>				
Charakteristik:	Postglaziale Uferböschung der Traun. Großteils bewaldet, teilweise Wirtschaftswiese.				
	Bearbeiter: Peter Hochrathner				
lfd. Nummer:	<b>382</b>	Fläche: in m <sup>2</sup>	<b>0</b>	Länge in m:	<b>0</b>
Bestandestyp:	<b>0210 Markante (landschaftsprägende) Geländeböschung</b>				
Charakteristik:	Postglaziale Uferböschung der Traun. Großteils bewaldet.				
	Bearbeiter: Peter Hochrathner				
lfd. Nummer:	<b>383</b>	Fläche: in m <sup>2</sup>	<b>0</b>	Länge in m:	<b>0</b>
Bestandestyp:	<b>0210 Markante (landschaftsprägende) Geländeböschung</b>				
Charakteristik:	Postglaziale Uferböschung des Weißenbachs.				
	Bearbeiter: Peter Hochrathner				
lfd. Nummer:	<b>384</b>	Fläche: in m <sup>2</sup>	<b>0</b>	Länge in m:	<b>0</b>
Bestandestyp:	<b>0203 Heckenzug</b>				
Charakteristik:	Sehr alte ausladende Baumhecke mit lückigem bis fehlenden Strauchunterwuchs. Verläuft entlang Holzlattenzaun. Mit Esche, Rotbuche, Hasel und Bergahorn.				
	Bearbeiter: Peter Hochrathner				
lfd. Nummer:	<b>400</b>	Fläche: in m <sup>2</sup>	<b>0</b>	Länge in m:	<b>0</b>
Bestandestyp:	<b>0204 Streuobstbestand (Streuobstwiese/-weide, Obstbaumreihen)</b>				
Charakteristik:					
	Bearbeiter: Peter Hochrathner				



lfd. Nummer:	<b>401</b>	Fläche: in m <sup>2</sup>	<b>0</b>	Länge in m:	<b>0</b>
Bestandestyp:	<b>0204 Streuobstbestand (Streuobstwiese/-weide, Obstbaumreihen)</b>				
Charakteristik:	Bearbeiter: Peter Hochrathner				
lfd. Nummer:	<b>402</b>	Fläche: in m <sup>2</sup>	<b>0</b>	Länge in m:	<b>0</b>
Bestandestyp:	<b>0204 Streuobstbestand (Streuobstwiese/-weide, Obstbaumreihen)</b>				
Charakteristik:	Bearbeiter: Peter Hochrathner				
lfd. Nummer:	<b>403</b>	Fläche: in m <sup>2</sup>	<b>0</b>	Länge in m:	<b>0</b>
Bestandestyp:	<b>0204 Streuobstbestand (Streuobstwiese/-weide, Obstbaumreihen)</b>				
Charakteristik:	Bearbeiter: Peter Hochrathner				
lfd. Nummer:	<b>404</b>	Fläche: in m <sup>2</sup>	<b>0</b>	Länge in m:	<b>0</b>
Bestandestyp:	<b>0204 Streuobstbestand (Streuobstwiese/-weide, Obstbaumreihen)</b>				
Charakteristik:	Bearbeiter: Peter Hochrathner				
lfd. Nummer:	<b>405</b>	Fläche: in m <sup>2</sup>	<b>0</b>	Länge in m:	<b>0</b>
Bestandestyp:	<b>0204 Streuobstbestand (Streuobstwiese/-weide, Obstbaumreihen)</b>				
Charakteristik:	Bearbeiter: Peter Hochrathner				
lfd. Nummer:	<b>406</b>	Fläche: in m <sup>2</sup>	<b>0</b>	Länge in m:	<b>0</b>
Bestandestyp:	<b>0204 Streuobstbestand (Streuobstwiese/-weide, Obstbaumreihen)</b>				
Charakteristik:	Bearbeiter: Peter Hochrathner				
lfd. Nummer:	<b>407</b>	Fläche: in m <sup>2</sup>	<b>0</b>	Länge in m:	<b>0</b>
Bestandestyp:	<b>0102 Nadelwald/Nadelholzforst</b>				
Charakteristik:	Bearbeiter: Peter Hochrathner				
lfd. Nummer:	<b>408</b>	Fläche: in m <sup>2</sup>	<b>0</b>	Länge in m:	<b>0</b>
Bestandestyp:	<b>0103 Laub-Nadel-Mischwald/Laub-Nadelholz-Mischforst</b>				
Charakteristik:	Bearbeiter: Peter Hochrathner				
lfd. Nummer:	<b>409</b>	Fläche: in m <sup>2</sup>	<b>0</b>	Länge in m:	<b>0</b>
Bestandestyp:	<b>0102 Nadelwald/Nadelholzforst</b>				
Charakteristik:	Bearbeiter: Peter Hochrathner				
lfd. Nummer:	<b>410</b>	Fläche: in m <sup>2</sup>	<b>0</b>	Länge in m:	<b>0</b>
Bestandestyp:	<b>0102 Nadelwald/Nadelholzforst</b>				
Charakteristik:	Bearbeiter: Peter Hochrathner				
lfd. Nummer:	<b>411</b>	Fläche: in m <sup>2</sup>	<b>0</b>	Länge in m:	<b>0</b>
Bestandestyp:	<b>0102 Nadelwald/Nadelholzforst</b>				
Charakteristik:	Bearbeiter: Peter Hochrathner				
lfd. Nummer:	<b>412</b>	Fläche: in m <sup>2</sup>	<b>0</b>	Länge in m:	<b>0</b>
Bestandestyp:	<b>0204 Streuobstbestand (Streuobstwiese/-weide, Obstbaumreihen)</b>				
Charakteristik:	Bearbeiter: Peter Hochrathner				

lfd. Nummer:	<b>413</b>	Fläche: in m <sup>2</sup>	<b>0</b>	Länge in m:	<b>0</b>
Bestandestyp:	<b>0204 Streuobstbestand (Streuobstwiese/-weide, Obstbaumreihen)</b>				
Charakteristik:					
	Bearbeiter: Peter Hochrathner				
lfd. Nummer:	<b>414</b>	Fläche: in m <sup>2</sup>	<b>0</b>	Länge in m:	<b>0</b>
Bestandestyp:	<b>0204 Streuobstbestand (Streuobstwiese/-weide, Obstbaumreihen)</b>				
Charakteristik:					
	Bearbeiter: Peter Hochrathner				
lfd. Nummer:	<b>415</b>	Fläche: in m <sup>2</sup>	<b>0</b>	Länge in m:	<b>0</b>
Bestandestyp:	<b>0204 Streuobstbestand (Streuobstwiese/-weide, Obstbaumreihen)</b>				
Charakteristik:					
	Bearbeiter: Peter Hochrathner				
lfd. Nummer:	<b>416</b>	Fläche: in m <sup>2</sup>	<b>0</b>	Länge in m:	<b>0</b>
Bestandestyp:	<b>0204 Streuobstbestand (Streuobstwiese/-weide, Obstbaumreihen)</b>				
Charakteristik:					
	Bearbeiter: Peter Hochrathner				
lfd. Nummer:	<b>417</b>	Fläche: in m <sup>2</sup>	<b>0</b>	Länge in m:	<b>0</b>
Bestandestyp:	<b>0302 Großröhricht und Schilfröhricht</b>				
Charakteristik:					
	Bearbeiter: Peter Hochrathner				
lfd. Nummer:	<b>418</b>	Fläche: in m <sup>2</sup>	<b>0</b>	Länge in m:	<b>0</b>
Bestandestyp:	<b>0103 Laub-Nadel-Mischwald/Laub-Nadelholz-Mischforst</b>				
Charakteristik:					
	Bearbeiter: Peter Hochrathner				
lfd. Nummer:	<b>419</b>	Fläche: in m <sup>2</sup>	<b>0</b>	Länge in m:	<b>0</b>
Bestandestyp:	<b>0103 Laub-Nadel-Mischwald/Laub-Nadelholz-Mischforst</b>				
Charakteristik:					
	Bearbeiter: Peter Hochrathner				
lfd. Nummer:	<b>420</b>	Fläche: in m <sup>2</sup>	<b>0</b>	Länge in m:	<b>0</b>
Bestandestyp:	<b>0204 Streuobstbestand (Streuobstwiese/-weide, Obstbaumreihen)</b>				
Charakteristik:					
	Bearbeiter: Peter Hochrathner				
lfd. Nummer:	<b>421</b>	Fläche: in m <sup>2</sup>	<b>0</b>	Länge in m:	<b>0</b>
Bestandestyp:	<b>0302 Großröhricht und Schilfröhricht</b>				
Charakteristik:					
	Bearbeiter: Peter Hochrathner				
lfd. Nummer:	<b>422</b>	Fläche: in m <sup>2</sup>	<b>0</b>	Länge in m:	<b>0</b>
Bestandestyp:	<b>0204 Streuobstbestand (Streuobstwiese/-weide, Obstbaumreihen)</b>				
Charakteristik:					
	Bearbeiter: Peter Hochrathner				
lfd. Nummer:	<b>423</b>	Fläche: in m <sup>2</sup>	<b>0</b>	Länge in m:	<b>0</b>
Bestandestyp:	<b>0204 Streuobstbestand (Streuobstwiese/-weide, Obstbaumreihen)</b>				
Charakteristik:					
	Bearbeiter: Peter Hochrathner				
lfd. Nummer:	<b>424</b>	Fläche: in m <sup>2</sup>	<b>0</b>	Länge in m:	<b>0</b>
Bestandestyp:	<b>0204 Streuobstbestand (Streuobstwiese/-weide, Obstbaumreihen)</b>				
Charakteristik:					
	Bearbeiter: Peter Hochrathner				

lfd. Nummer:	<b>425</b>	Fläche: in m <sup>2</sup>	<b>0</b>	Länge in m:	<b>0</b>
Bestandestyp:	<b>0204 Streuobstbestand (Streuobstwiese/-weide, Obstbaumreihen)</b>				
Charakteristik:	Bearbeiter: Peter Hochrathner				
lfd. Nummer:	<b>426</b>	Fläche: in m <sup>2</sup>	<b>0</b>	Länge in m:	<b>0</b>
Bestandestyp:	<b>0204 Streuobstbestand (Streuobstwiese/-weide, Obstbaumreihen)</b>				
Charakteristik:	Bearbeiter: Peter Hochrathner				
lfd. Nummer:	<b>427</b>	Fläche: in m <sup>2</sup>	<b>0</b>	Länge in m:	<b>0</b>
Bestandestyp:	<b>0302 Großröhricht und Schilfröhricht</b>				
Charakteristik:	Bearbeiter: Peter Hochrathner				
lfd. Nummer:	<b>428</b>	Fläche: in m <sup>2</sup>	<b>0</b>	Länge in m:	<b>0</b>
Bestandestyp:	<b>0104 Laubwald/Laubholzforst</b>				
Charakteristik:	Bearbeiter: Peter Hochrathner				
lfd. Nummer:	<b>429</b>	Fläche: in m <sup>2</sup>	<b>0</b>	Länge in m:	<b>0</b>
Bestandestyp:	<b>0104 Laubwald/Laubholzforst</b>				
Charakteristik:	Bearbeiter: Peter Hochrathner				
lfd. Nummer:	<b>430</b>	Fläche: in m <sup>2</sup>	<b>0</b>	Länge in m:	<b>0</b>
Bestandestyp:	<b>0204 Streuobstbestand (Streuobstwiese/-weide, Obstbaumreihen)</b>				
Charakteristik:	Bearbeiter: Peter Hochrathner				
lfd. Nummer:	<b>431</b>	Fläche: in m <sup>2</sup>	<b>0</b>	Länge in m:	<b>0</b>
Bestandestyp:	<b>0204 Streuobstbestand (Streuobstwiese/-weide, Obstbaumreihen)</b>				
Charakteristik:	Bearbeiter: Peter Hochrathner				
lfd. Nummer:	<b>432</b>	Fläche: in m <sup>2</sup>	<b>0</b>	Länge in m:	<b>0</b>
Bestandestyp:	<b>0204 Streuobstbestand (Streuobstwiese/-weide, Obstbaumreihen)</b>				
Charakteristik:	Bearbeiter: Peter Hochrathner				
lfd. Nummer:	<b>433</b>	Fläche: in m <sup>2</sup>	<b>0</b>	Länge in m:	<b>0</b>
Bestandestyp:	<b>0204 Streuobstbestand (Streuobstwiese/-weide, Obstbaumreihen)</b>				
Charakteristik:	Bearbeiter: Peter Hochrathner				
lfd. Nummer:	<b>434</b>	Fläche: in m <sup>2</sup>	<b>0</b>	Länge in m:	<b>0</b>
Bestandestyp:	<b>0204 Streuobstbestand (Streuobstwiese/-weide, Obstbaumreihen)</b>				
Charakteristik:	Bearbeiter: Peter Hochrathner				
lfd. Nummer:	<b>435</b>	Fläche: in m <sup>2</sup>	<b>0</b>	Länge in m:	<b>0</b>
Bestandestyp:	<b>0204 Streuobstbestand (Streuobstwiese/-weide, Obstbaumreihen)</b>				
Charakteristik:	Bearbeiter: Peter Hochrathner				
lfd. Nummer:	<b>436</b>	Fläche: in m <sup>2</sup>	<b>0</b>	Länge in m:	<b>0</b>
Bestandestyp:	<b>0204 Streuobstbestand (Streuobstwiese/-weide, Obstbaumreihen)</b>				
Charakteristik:	Bearbeiter: Peter Hochrathner				

lfd. Nummer:	<b>437</b>	Fläche: in m <sup>2</sup>	<b>0</b>	Länge in m:	<b>0</b>
Bestandestyp:	<b>0204 Streuobstbestand (Streuobstwiese/-weide, Obstbaumreihen)</b>				
Charakteristik:					
	Bearbeiter: Peter Hochrathner				
lfd. Nummer:	<b>438</b>	Fläche: in m <sup>2</sup>	<b>0</b>	Länge in m:	<b>0</b>
Bestandestyp:	<b>0501 Felsgebiet</b>				
Charakteristik:					
	Bearbeiter: Peter Hochrathner				
lfd. Nummer:	<b>439</b>	Fläche: in m <sup>2</sup>	<b>0</b>	Länge in m:	<b>0</b>
Bestandestyp:	<b>0501 Felsgebiet</b>				
Charakteristik:					
	Bearbeiter: Peter Hochrathner				
lfd. Nummer:	<b>440</b>	Fläche: in m <sup>2</sup>	<b>0</b>	Länge in m:	<b>0</b>
Bestandestyp:	<b>0204 Streuobstbestand (Streuobstwiese/-weide, Obstbaumreihen)</b>				
Charakteristik:					
	Bearbeiter: Peter Hochrathner				
lfd. Nummer:	<b>441</b>	Fläche: in m <sup>2</sup>	<b>0</b>	Länge in m:	<b>0</b>
Bestandestyp:	<b>0204 Streuobstbestand (Streuobstwiese/-weide, Obstbaumreihen)</b>				
Charakteristik:					
	Bearbeiter: Peter Hochrathner				
lfd. Nummer:	<b>442</b>	Fläche: in m <sup>2</sup>	<b>0</b>	Länge in m:	<b>0</b>
Bestandestyp:	<b>0204 Streuobstbestand (Streuobstwiese/-weide, Obstbaumreihen)</b>				
Charakteristik:					
	Bearbeiter: Peter Hochrathner				
lfd. Nummer:	<b>443</b>	Fläche: in m <sup>2</sup>	<b>0</b>	Länge in m:	<b>0</b>
Bestandestyp:	<b>0204 Streuobstbestand (Streuobstwiese/-weide, Obstbaumreihen)</b>				
Charakteristik:					
	Bearbeiter: Peter Hochrathner				
lfd. Nummer:	<b>444</b>	Fläche: in m <sup>2</sup>	<b>0</b>	Länge in m:	<b>0</b>
Bestandestyp:	<b>0302 Großröhricht und Schilfröhricht</b>				
Charakteristik:					
	Bearbeiter: Peter Hochrathner				
lfd. Nummer:	<b>445</b>	Fläche: in m <sup>2</sup>	<b>0</b>	Länge in m:	<b>0</b>
Bestandestyp:	<b>0103 Laub-Nadel-Mischwald/Laub-Nadelholz-Mischforst</b>				
Charakteristik:					
	Bearbeiter: Peter Hochrathner				
lfd. Nummer:	<b>446</b>	Fläche: in m <sup>2</sup>	<b>0</b>	Länge in m:	<b>0</b>
Bestandestyp:	<b>0104 Laubwald/Laubholzforst</b>				
Charakteristik:					
	Bearbeiter: Peter Hochrathner				
lfd. Nummer:	<b>447</b>	Fläche: in m <sup>2</sup>	<b>0</b>	Länge in m:	<b>0</b>
Bestandestyp:	<b>0204 Streuobstbestand (Streuobstwiese/-weide, Obstbaumreihen)</b>				
Charakteristik:					
	Bearbeiter: Peter Hochrathner				
lfd. Nummer:	<b>448</b>	Fläche: in m <sup>2</sup>	<b>0</b>	Länge in m:	<b>0</b>
Bestandestyp:	<b>0204 Streuobstbestand (Streuobstwiese/-weide, Obstbaumreihen)</b>				
Charakteristik:					
	Bearbeiter: Peter Hochrathner				

lfd. Nummer:	<b>449</b>	Fläche: in m <sup>2</sup>	<b>0</b>	Länge in m:	<b>0</b>
Bestandestyp:	<b>0104 Laubwald/Laubholzforst</b>				
Charakteristik:					
	Bearbeiter: Peter Hochrathner				
lfd. Nummer:	<b>450</b>	Fläche: in m <sup>2</sup>	<b>0</b>	Länge in m:	<b>0</b>
Bestandestyp:	<b>0104 Laubwald/Laubholzforst</b>				
Charakteristik:					
	Bearbeiter: Peter Hochrathner				
lfd. Nummer:	<b>451</b>	Fläche: in m <sup>2</sup>	<b>0</b>	Länge in m:	<b>0</b>
Bestandestyp:	<b>0104 Laubwald/Laubholzforst</b>				
Charakteristik:					
	Bearbeiter: Peter Hochrathner				
lfd. Nummer:	<b>452</b>	Fläche: in m <sup>2</sup>	<b>0</b>	Länge in m:	<b>0</b>
Bestandestyp:	<b>0104 Laubwald/Laubholzforst</b>				
Charakteristik:					
	Bearbeiter: Peter Hochrathner				
lfd. Nummer:	<b>453</b>	Fläche: in m <sup>2</sup>	<b>0</b>	Länge in m:	<b>0</b>
Bestandestyp:	<b>0204 Streuobstbestand (Streuobstwiese/-weide, Obstbaumreihen)</b>				
Charakteristik:					
	Bearbeiter: Peter Hochrathner				
lfd. Nummer:	<b>454</b>	Fläche: in m <sup>2</sup>	<b>0</b>	Länge in m:	<b>0</b>
Bestandestyp:	<b>0204 Streuobstbestand (Streuobstwiese/-weide, Obstbaumreihen)</b>				
Charakteristik:					
	Bearbeiter: Peter Hochrathner				
lfd. Nummer:	<b>455</b>	Fläche: in m <sup>2</sup>	<b>0</b>	Länge in m:	<b>0</b>
Bestandestyp:	<b>0204 Streuobstbestand (Streuobstwiese/-weide, Obstbaumreihen)</b>				
Charakteristik:					
	Bearbeiter: Peter Hochrathner				
lfd. Nummer:	<b>456</b>	Fläche: in m <sup>2</sup>	<b>0</b>	Länge in m:	<b>0</b>
Bestandestyp:	<b>0204 Streuobstbestand (Streuobstwiese/-weide, Obstbaumreihen)</b>				
Charakteristik:					
	Bearbeiter: Peter Hochrathner				
lfd. Nummer:	<b>457</b>	Fläche: in m <sup>2</sup>	<b>0</b>	Länge in m:	<b>0</b>
Bestandestyp:	<b>0204 Streuobstbestand (Streuobstwiese/-weide, Obstbaumreihen)</b>				
Charakteristik:					
	Bearbeiter: Peter Hochrathner				
lfd. Nummer:	<b>458</b>	Fläche: in m <sup>2</sup>	<b>0</b>	Länge in m:	<b>0</b>
Bestandestyp:	<b>0204 Streuobstbestand (Streuobstwiese/-weide, Obstbaumreihen)</b>				
Charakteristik:					
	Bearbeiter: Peter Hochrathner				
lfd. Nummer:	<b>459</b>	Fläche: in m <sup>2</sup>	<b>0</b>	Länge in m:	<b>0</b>
Bestandestyp:	<b>0104 Laubwald/Laubholzforst</b>				
Charakteristik:					
	Bearbeiter: Peter Hochrathner				
lfd. Nummer:	<b>460</b>	Fläche: in m <sup>2</sup>	<b>0</b>	Länge in m:	<b>0</b>
Bestandestyp:	<b>0204 Streuobstbestand (Streuobstwiese/-weide, Obstbaumreihen)</b>				
Charakteristik:					
	Bearbeiter: Peter Hochrathner				

lfd. Nummer:	<b>461</b>	Fläche: in m <sup>2</sup>	<b>0</b>	Länge in m:	<b>0</b>
Bestandestyp:	<b>0104 Laubwald/Laubholzforst</b>				
Charakteristik:					
	Bearbeiter: Peter Hochrathner				
lfd. Nummer:	<b>462</b>	Fläche: in m <sup>2</sup>	<b>0</b>	Länge in m:	<b>0</b>
Bestandestyp:	<b>0204 Streuobstbestand (Streuobstwiese/-weide, Obstbaumreihen)</b>				
Charakteristik:					
	Bearbeiter: Peter Hochrathner				
lfd. Nummer:	<b>463</b>	Fläche: in m <sup>2</sup>	<b>0</b>	Länge in m:	<b>0</b>
Bestandestyp:	<b>0204 Streuobstbestand (Streuobstwiese/-weide, Obstbaumreihen)</b>				
Charakteristik:					
	Bearbeiter: Peter Hochrathner				
lfd. Nummer:	<b>464</b>	Fläche: in m <sup>2</sup>	<b>0</b>	Länge in m:	<b>0</b>
Bestandestyp:	<b>0204 Streuobstbestand (Streuobstwiese/-weide, Obstbaumreihen)</b>				
Charakteristik:					
	Bearbeiter: Peter Hochrathner				
lfd. Nummer:	<b>465</b>	Fläche: in m <sup>2</sup>	<b>0</b>	Länge in m:	<b>0</b>
Bestandestyp:	<b>0204 Streuobstbestand (Streuobstwiese/-weide, Obstbaumreihen)</b>				
Charakteristik:					
	Bearbeiter: Peter Hochrathner				
lfd. Nummer:	<b>466</b>	Fläche: in m <sup>2</sup>	<b>0</b>	Länge in m:	<b>0</b>
Bestandestyp:	<b>0204 Streuobstbestand (Streuobstwiese/-weide, Obstbaumreihen)</b>				
Charakteristik:					
	Bearbeiter: Peter Hochrathner				
lfd. Nummer:	<b>467</b>	Fläche: in m <sup>2</sup>	<b>0</b>	Länge in m:	<b>0</b>
Bestandestyp:	<b>0204 Streuobstbestand (Streuobstwiese/-weide, Obstbaumreihen)</b>				
Charakteristik:					
	Bearbeiter: Peter Hochrathner				
lfd. Nummer:	<b>468</b>	Fläche: in m <sup>2</sup>	<b>0</b>	Länge in m:	<b>0</b>
Bestandestyp:	<b>0204 Streuobstbestand (Streuobstwiese/-weide, Obstbaumreihen)</b>				
Charakteristik:					
	Bearbeiter: Peter Hochrathner				
lfd. Nummer:	<b>469</b>	Fläche: in m <sup>2</sup>	<b>0</b>	Länge in m:	<b>0</b>
Bestandestyp:	<b>0204 Streuobstbestand (Streuobstwiese/-weide, Obstbaumreihen)</b>				
Charakteristik:					
	Bearbeiter: Peter Hochrathner				
lfd. Nummer:	<b>470</b>	Fläche: in m <sup>2</sup>	<b>0</b>	Länge in m:	<b>0</b>
Bestandestyp:	<b>0204 Streuobstbestand (Streuobstwiese/-weide, Obstbaumreihen)</b>				
Charakteristik:					
	Bearbeiter: Peter Hochrathner				
lfd. Nummer:	<b>471</b>	Fläche: in m <sup>2</sup>	<b>0</b>	Länge in m:	<b>0</b>
Bestandestyp:	<b>0204 Streuobstbestand (Streuobstwiese/-weide, Obstbaumreihen)</b>				
Charakteristik:					
	Bearbeiter: Peter Hochrathner				
lfd. Nummer:	<b>472</b>	Fläche: in m <sup>2</sup>	<b>0</b>	Länge in m:	<b>0</b>
Bestandestyp:	<b>0204 Streuobstbestand (Streuobstwiese/-weide, Obstbaumreihen)</b>				
Charakteristik:					
	Bearbeiter: Peter Hochrathner				

lfd. Nummer:	<b>473</b>	Fläche: in m <sup>2</sup>	<b>0</b>	Länge in m:	<b>0</b>
Bestandestyp:	<b>0204 Streuobstbestand (Streuobstwiese/-weide, Obstbaumreihen)</b>				
Charakteristik:	Bearbeiter: Peter Hochrathner				
lfd. Nummer:	<b>474</b>	Fläche: in m <sup>2</sup>	<b>0</b>	Länge in m:	<b>0</b>
Bestandestyp:	<b>0204 Streuobstbestand (Streuobstwiese/-weide, Obstbaumreihen)</b>				
Charakteristik:	Bearbeiter: Peter Hochrathner				
lfd. Nummer:	<b>475</b>	Fläche: in m <sup>2</sup>	<b>0</b>	Länge in m:	<b>0</b>
Bestandestyp:	<b>0204 Streuobstbestand (Streuobstwiese/-weide, Obstbaumreihen)</b>				
Charakteristik:	Bearbeiter: Peter Hochrathner				
lfd. Nummer:	<b>476</b>	Fläche: in m <sup>2</sup>	<b>0</b>	Länge in m:	<b>0</b>
Bestandestyp:	<b>0204 Streuobstbestand (Streuobstwiese/-weide, Obstbaumreihen)</b>				
Charakteristik:	Bearbeiter: Peter Hochrathner				
lfd. Nummer:	<b>477</b>	Fläche: in m <sup>2</sup>	<b>0</b>	Länge in m:	<b>0</b>
Bestandestyp:	<b>0204 Streuobstbestand (Streuobstwiese/-weide, Obstbaumreihen)</b>				
Charakteristik:	Bearbeiter: Peter Hochrathner				
lfd. Nummer:	<b>478</b>	Fläche: in m <sup>2</sup>	<b>0</b>	Länge in m:	<b>0</b>
Bestandestyp:	<b>0204 Streuobstbestand (Streuobstwiese/-weide, Obstbaumreihen)</b>				
Charakteristik:	Bearbeiter: Peter Hochrathner				
lfd. Nummer:	<b>479</b>	Fläche: in m <sup>2</sup>	<b>0</b>	Länge in m:	<b>0</b>
Bestandestyp:	<b>0204 Streuobstbestand (Streuobstwiese/-weide, Obstbaumreihen)</b>				
Charakteristik:	Bearbeiter: Peter Hochrathner				
lfd. Nummer:	<b>480</b>	Fläche: in m <sup>2</sup>	<b>0</b>	Länge in m:	<b>0</b>
Bestandestyp:	<b>0204 Streuobstbestand (Streuobstwiese/-weide, Obstbaumreihen)</b>				
Charakteristik:	Bearbeiter: Peter Hochrathner				
lfd. Nummer:	<b>481</b>	Fläche: in m <sup>2</sup>	<b>0</b>	Länge in m:	<b>0</b>
Bestandestyp:	<b>0204 Streuobstbestand (Streuobstwiese/-weide, Obstbaumreihen)</b>				
Charakteristik:	Bearbeiter: Peter Hochrathner				
lfd. Nummer:	<b>482</b>	Fläche: in m <sup>2</sup>	<b>0</b>	Länge in m:	<b>0</b>
Bestandestyp:	<b>0204 Streuobstbestand (Streuobstwiese/-weide, Obstbaumreihen)</b>				
Charakteristik:	Bearbeiter: Peter Hochrathner				
lfd. Nummer:	<b>483</b>	Fläche: in m <sup>2</sup>	<b>0</b>	Länge in m:	<b>0</b>
Bestandestyp:	<b>0204 Streuobstbestand (Streuobstwiese/-weide, Obstbaumreihen)</b>				
Charakteristik:	Bearbeiter: Peter Hochrathner				
lfd. Nummer:	<b>484</b>	Fläche: in m <sup>2</sup>	<b>0</b>	Länge in m:	<b>0</b>
Bestandestyp:	<b>0204 Streuobstbestand (Streuobstwiese/-weide, Obstbaumreihen)</b>				
Charakteristik:	Naturdenkmal Mostbaumallee Bearbeiter: Peter Hochrathner				

lfd. Nummer:	<b>485</b>	Fläche: in m <sup>2</sup>	<b>0</b>	Länge in m:	<b>0</b>
Bestandestyp:	<b>0104 Laubwald/Laubholzforst</b>				
Charakteristik:					
	Bearbeiter: Peter Hochrathner				
lfd. Nummer:	<b>486</b>	Fläche: in m <sup>2</sup>	<b>0</b>	Länge in m:	<b>0</b>
Bestandestyp:	<b>0204 Streuobstbestand (Streuobstwiese/-weide, Obstbaumreihen)</b>				
Charakteristik:					
	Bearbeiter: Peter Hochrathner				
lfd. Nummer:	<b>487</b>	Fläche: in m <sup>2</sup>	<b>0</b>	Länge in m:	<b>0</b>
Bestandestyp:	<b>0204 Streuobstbestand (Streuobstwiese/-weide, Obstbaumreihen)</b>				
Charakteristik:					
	Bearbeiter: Peter Hochrathner				
lfd. Nummer:	<b>488</b>	Fläche: in m <sup>2</sup>	<b>0</b>	Länge in m:	<b>0</b>
Bestandestyp:	<b>0204 Streuobstbestand (Streuobstwiese/-weide, Obstbaumreihen)</b>				
Charakteristik:					
	Bearbeiter: Peter Hochrathner				
lfd. Nummer:	<b>489</b>	Fläche: in m <sup>2</sup>	<b>0</b>	Länge in m:	<b>0</b>
Bestandestyp:	<b>0204 Streuobstbestand (Streuobstwiese/-weide, Obstbaumreihen)</b>				
Charakteristik:					
	Bearbeiter: Peter Hochrathner				
lfd. Nummer:	<b>490</b>	Fläche: in m <sup>2</sup>	<b>0</b>	Länge in m:	<b>0</b>
Bestandestyp:	<b>0204 Streuobstbestand (Streuobstwiese/-weide, Obstbaumreihen)</b>				
Charakteristik:					
	Bearbeiter: Peter Hochrathner				
lfd. Nummer:	<b>491</b>	Fläche: in m <sup>2</sup>	<b>0</b>	Länge in m:	<b>0</b>
Bestandestyp:	<b>0102 Nadelwald/Nadelholzforst</b>				
Charakteristik:					
	Bearbeiter: Peter Hochrathner				
lfd. Nummer:	<b>492</b>	Fläche: in m <sup>2</sup>	<b>0</b>	Länge in m:	<b>0</b>
Bestandestyp:	<b>0104 Laubwald/Laubholzforst</b>				
Charakteristik:					
	Bearbeiter: Peter Hochrathner				
lfd. Nummer:	<b>493</b>	Fläche: in m <sup>2</sup>	<b>0</b>	Länge in m:	<b>0</b>
Bestandestyp:	<b>0204 Streuobstbestand (Streuobstwiese/-weide, Obstbaumreihen)</b>				
Charakteristik:					
	Bearbeiter: Peter Hochrathner				
lfd. Nummer:	<b>494</b>	Fläche: in m <sup>2</sup>	<b>0</b>	Länge in m:	<b>0</b>
Bestandestyp:	<b>0104 Laubwald/Laubholzforst</b>				
Charakteristik:					
	Bearbeiter: Peter Hochrathner				
lfd. Nummer:	<b>495</b>	Fläche: in m <sup>2</sup>	<b>0</b>	Länge in m:	<b>0</b>
Bestandestyp:	<b>0204 Streuobstbestand (Streuobstwiese/-weide, Obstbaumreihen)</b>				
Charakteristik:					
	Bearbeiter: Peter Hochrathner				
lfd. Nummer:	<b>496</b>	Fläche: in m <sup>2</sup>	<b>0</b>	Länge in m:	<b>0</b>
Bestandestyp:	<b>0204 Streuobstbestand (Streuobstwiese/-weide, Obstbaumreihen)</b>				
Charakteristik:					
	Bearbeiter: Peter Hochrathner				



lfd. Nummer:	<b>497</b>	Fläche: in m <sup>2</sup>	<b>0</b>	Länge in m:	<b>0</b>
Bestandestyp:	<b>0204 Streuobstbestand (Streuobstwiese/-weide, Obstbaumreihen)</b>				
Charakteristik:	Bearbeiter: Peter Hochrathner				
lfd. Nummer:	<b>498</b>	Fläche: in m <sup>2</sup>	<b>0</b>	Länge in m:	<b>0</b>
Bestandestyp:	<b>0204 Streuobstbestand (Streuobstwiese/-weide, Obstbaumreihen)</b>				
Charakteristik:	Bearbeiter: Peter Hochrathner				
lfd. Nummer:	<b>499</b>	Fläche: in m <sup>2</sup>	<b>0</b>	Länge in m:	<b>0</b>
Bestandestyp:	<b>0204 Streuobstbestand (Streuobstwiese/-weide, Obstbaumreihen)</b>				
Charakteristik:	Bearbeiter: Peter Hochrathner				
lfd. Nummer:	<b>500</b>	Fläche: in m <sup>2</sup>	<b>0</b>	Länge in m:	<b>0</b>
Bestandestyp:	<b>0204 Streuobstbestand (Streuobstwiese/-weide, Obstbaumreihen)</b>				
Charakteristik:	Bearbeiter: Peter Hochrathner				
lfd. Nummer:	<b>501</b>	Fläche: in m <sup>2</sup>	<b>0</b>	Länge in m:	<b>0</b>
Bestandestyp:	<b>0204 Streuobstbestand (Streuobstwiese/-weide, Obstbaumreihen)</b>				
Charakteristik:	Bearbeiter: Peter Hochrathner				
lfd. Nummer:	<b>502</b>	Fläche: in m <sup>2</sup>	<b>0</b>	Länge in m:	<b>0</b>
Bestandestyp:	<b>0204 Streuobstbestand (Streuobstwiese/-weide, Obstbaumreihen)</b>				
Charakteristik:	Bearbeiter: Peter Hochrathner				
lfd. Nummer:	<b>503</b>	Fläche: in m <sup>2</sup>	<b>0</b>	Länge in m:	<b>0</b>
Bestandestyp:	<b>0204 Streuobstbestand (Streuobstwiese/-weide, Obstbaumreihen)</b>				
Charakteristik:	Bearbeiter: Peter Hochrathner				
lfd. Nummer:	<b>504</b>	Fläche: in m <sup>2</sup>	<b>0</b>	Länge in m:	<b>0</b>
Bestandestyp:	<b>0204 Streuobstbestand (Streuobstwiese/-weide, Obstbaumreihen)</b>				
Charakteristik:	Bearbeiter: Peter Hochrathner				
lfd. Nummer:	<b>505</b>	Fläche: in m <sup>2</sup>	<b>0</b>	Länge in m:	<b>0</b>
Bestandestyp:	<b>0204 Streuobstbestand (Streuobstwiese/-weide, Obstbaumreihen)</b>				
Charakteristik:	Bearbeiter: Peter Hochrathner				
lfd. Nummer:	<b>506</b>	Fläche: in m <sup>2</sup>	<b>0</b>	Länge in m:	<b>0</b>
Bestandestyp:	<b>0204 Streuobstbestand (Streuobstwiese/-weide, Obstbaumreihen)</b>				
Charakteristik:	Bearbeiter: Peter Hochrathner				
lfd. Nummer:	<b>507</b>	Fläche: in m <sup>2</sup>	<b>0</b>	Länge in m:	<b>0</b>
Bestandestyp:	<b>0204 Streuobstbestand (Streuobstwiese/-weide, Obstbaumreihen)</b>				
Charakteristik:	Bearbeiter: Peter Hochrathner				
lfd. Nummer:	<b>508</b>	Fläche: in m <sup>2</sup>	<b>0</b>	Länge in m:	<b>0</b>
Bestandestyp:	<b>0204 Streuobstbestand (Streuobstwiese/-weide, Obstbaumreihen)</b>				
Charakteristik:	Bearbeiter: Peter Hochrathner				

lfd. Nummer:	<b>509</b>	Fläche: in m <sup>2</sup>	<b>0</b>	Länge in m:	<b>0</b>
Bestandestyp:	<b>0204 Streuobstbestand (Streuobstwiese/-weide, Obstbaumreihen)</b>				
Charakteristik:	Bearbeiter: Peter Hochrathner				
lfd. Nummer:	<b>510</b>	Fläche: in m <sup>2</sup>	<b>0</b>	Länge in m:	<b>0</b>
Bestandestyp:	<b>0204 Streuobstbestand (Streuobstwiese/-weide, Obstbaumreihen)</b>				
Charakteristik:	Bearbeiter: Peter Hochrathner				
lfd. Nummer:	<b>511</b>	Fläche: in m <sup>2</sup>	<b>0</b>	Länge in m:	<b>0</b>
Bestandestyp:	<b>0204 Streuobstbestand (Streuobstwiese/-weide, Obstbaumreihen)</b>				
Charakteristik:	Bearbeiter: Peter Hochrathner				
lfd. Nummer:	<b>512</b>	Fläche: in m <sup>2</sup>	<b>0</b>	Länge in m:	<b>0</b>
Bestandestyp:	<b>0204 Streuobstbestand (Streuobstwiese/-weide, Obstbaumreihen)</b>				
Charakteristik:	Bearbeiter: Peter Hochrathner				
lfd. Nummer:	<b>513</b>	Fläche: in m <sup>2</sup>	<b>0</b>	Länge in m:	<b>0</b>
Bestandestyp:	<b>0204 Streuobstbestand (Streuobstwiese/-weide, Obstbaumreihen)</b>				
Charakteristik:	Bearbeiter: Peter Hochrathner				
lfd. Nummer:	<b>514</b>	Fläche: in m <sup>2</sup>	<b>0</b>	Länge in m:	<b>0</b>
Bestandestyp:	<b>0204 Streuobstbestand (Streuobstwiese/-weide, Obstbaumreihen)</b>				
Charakteristik:	Bearbeiter: Peter Hochrathner				
lfd. Nummer:	<b>515</b>	Fläche: in m <sup>2</sup>	<b>0</b>	Länge in m:	<b>0</b>
Bestandestyp:	<b>0204 Streuobstbestand (Streuobstwiese/-weide, Obstbaumreihen)</b>				
Charakteristik:	Bearbeiter: Peter Hochrathner				
lfd. Nummer:	<b>516</b>	Fläche: in m <sup>2</sup>	<b>0</b>	Länge in m:	<b>0</b>
Bestandestyp:	<b>0101 Großwald/-forstfläche</b>				
Charakteristik:	<p>Rotbuchen-Bergahorn-Eschen-dominierte, sehr naturnahe Mischwälder in den Talböden (vor allem Weißenbachtal, aber auch Schützbachtal etc.) und den tiefergelegenen Flächen. In höheren Lagen Lärchen-Fichten-Tannen-Wälder, wobei Lärche und Fichte dominieren. An der Baumgrenze dominieren Lärchen und Fichten, die das zumeist dichte Latschengebüsch überragen. Die Strukturierung der Bergwälder ist hinsichtlich Altersaufbau und Artenzusammensetzung meist sehr gut. In felsigen, steilen Hanglagen (z.B. Südabfälle des Katergebirges, Nordabfälle des Ramsaugebirges) und auf felsigen Gipfelpyramiden (z.B. Wilder Jäger, Hoher/Niederer Bergwerkskogel) ausgeprägte Verzahnung von Felswänden und Schutthalden, Latschengebüsch und einzelnen Bäumen bzw. Baumgruppen ("Fels/Latsche/Einzelbaum-Bereiche"). In Felshängen, die weit ins Tal hinunterziehen, auf Schutthalden und Lawinenbahnen greift der Fels/Latsche/Einzelbaum-Bereich weit in tiefere Lagen hinunter und gewinnt dadurch insgesamt einen relativ hohen Flächenanteil im Großwald. Im Großwaldbereich W der Traun viel höherer Anteil an Fels/Latsche/Einzelbaum-Bereichen, da wesentlich mehr felsige Lagen vorhanden sind im Vergleich zum Großwaldbereich im O der Traun. Forste sind da und dort eingestreut. Im Großwaldbereich immer wieder Almflächen unterschiedlicher Größe und Höhenlage eingestreut. Am Höhenrücken des Katergebirges liegen im obersten Baumgrenzbereich einige alte Almflächen, die hier nicht mehr als Almen ausgewiesen sind.</p>				
Charakteristik:	Bearbeiter: Peter Hochrathner				
lfd. Nummer:	<b>517</b>	Fläche: in m <sup>2</sup>	<b>0</b>	Länge in m:	<b>0</b>
Bestandestyp:	<b>0204 Streuobstbestand (Streuobstwiese/-weide, Obstbaumreihen)</b>				
Charakteristik:	Bearbeiter: Peter Hochrathner				
lfd. Nummer:	<b>518</b>	Fläche: in m <sup>2</sup>	<b>0</b>	Länge in m:	<b>0</b>
Bestandestyp:	<b>0104 Laubwald/Laubholzforst</b>				
Charakteristik:	Bearbeiter: Peter Hochrathner				

lfd. Nummer:	<b>519</b>	Fläche: in m <sup>2</sup>	<b>0</b>	Länge in m:	<b>0</b>
Bestandestyp:	<b>0204 Streuobstbestand (Streuobstwiese/-weide, Obstbaumreihen)</b>				
Charakteristik:	Bearbeiter: Peter Hochrathner				
lfd. Nummer:	<b>520</b>	Fläche: in m <sup>2</sup>	<b>0</b>	Länge in m:	<b>0</b>
Bestandestyp:	<b>0204 Streuobstbestand (Streuobstwiese/-weide, Obstbaumreihen)</b>				
Charakteristik:	Bearbeiter: Peter Hochrathner				
lfd. Nummer:	<b>521</b>	Fläche: in m <sup>2</sup>	<b>0</b>	Länge in m:	<b>0</b>
Bestandestyp:	<b>0204 Streuobstbestand (Streuobstwiese/-weide, Obstbaumreihen)</b>				
Charakteristik:	Bearbeiter: Peter Hochrathner				
lfd. Nummer:	<b>522</b>	Fläche: in m <sup>2</sup>	<b>0</b>	Länge in m:	<b>0</b>
Bestandestyp:	<b>0204 Streuobstbestand (Streuobstwiese/-weide, Obstbaumreihen)</b>				
Charakteristik:	Bearbeiter: Peter Hochrathner				
lfd. Nummer:	<b>523</b>	Fläche: in m <sup>2</sup>	<b>0</b>	Länge in m:	<b>0</b>
Bestandestyp:	<b>0204 Streuobstbestand (Streuobstwiese/-weide, Obstbaumreihen)</b>				
Charakteristik:	Bearbeiter: Peter Hochrathner				
lfd. Nummer:	<b>524</b>	Fläche: in m <sup>2</sup>	<b>0</b>	Länge in m:	<b>0</b>
Bestandestyp:	<b>0104 Laubwald/Laubholzforst</b>				
Charakteristik:	Bearbeiter: Peter Hochrathner				
lfd. Nummer:	<b>525</b>	Fläche: in m <sup>2</sup>	<b>0</b>	Länge in m:	<b>0</b>
Bestandestyp:	<b>0103 Laub-Nadel-Mischwald/Laub-Nadelholz-Mischforst</b>				
Charakteristik:	Bearbeiter: Peter Hochrathner				
lfd. Nummer:	<b>526</b>	Fläche: in m <sup>2</sup>	<b>0</b>	Länge in m:	<b>0</b>
Bestandestyp:	<b>0204 Streuobstbestand (Streuobstwiese/-weide, Obstbaumreihen)</b>				
Charakteristik:	Bearbeiter: Peter Hochrathner				
lfd. Nummer:	<b>527</b>	Fläche: in m <sup>2</sup>	<b>0</b>	Länge in m:	<b>0</b>
Bestandestyp:	<b>0204 Streuobstbestand (Streuobstwiese/-weide, Obstbaumreihen)</b>				
Charakteristik:	Bearbeiter: Peter Hochrathner				
lfd. Nummer:	<b>528</b>	Fläche: in m <sup>2</sup>	<b>0</b>	Länge in m:	<b>0</b>
Bestandestyp:	<b>0204 Streuobstbestand (Streuobstwiese/-weide, Obstbaumreihen)</b>				
Charakteristik:	Bearbeiter: Peter Hochrathner				
lfd. Nummer:	<b>529</b>	Fläche: in m <sup>2</sup>	<b>0</b>	Länge in m:	<b>0</b>
Bestandestyp:	<b>0204 Streuobstbestand (Streuobstwiese/-weide, Obstbaumreihen)</b>				
Charakteristik:	Bearbeiter: Peter Hochrathner				
lfd. Nummer:	<b>530</b>	Fläche: in m <sup>2</sup>	<b>0</b>	Länge in m:	<b>0</b>
Bestandestyp:	<b>0104 Laubwald/Laubholzforst</b>				
Charakteristik:	Bearbeiter: Peter Hochrathner				

lfd. Nummer:	<b>531</b>	Fläche: in m <sup>2</sup>	<b>0</b>	Länge in m:	<b>0</b>
Bestandestyp:	<b>0204 Streuobstbestand (Streuobstwiese/-weide, Obstbaumreihen)</b>				
Charakteristik:	Bearbeiter: Peter Hochrathner				
lfd. Nummer:	<b>532</b>	Fläche: in m <sup>2</sup>	<b>0</b>	Länge in m:	<b>0</b>
Bestandestyp:	<b>0204 Streuobstbestand (Streuobstwiese/-weide, Obstbaumreihen)</b>				
Charakteristik:	Bearbeiter: Peter Hochrathner				
lfd. Nummer:	<b>533</b>	Fläche: in m <sup>2</sup>	<b>0</b>	Länge in m:	<b>0</b>
Bestandestyp:	<b>0204 Streuobstbestand (Streuobstwiese/-weide, Obstbaumreihen)</b>				
Charakteristik:	Bearbeiter: Peter Hochrathner				
lfd. Nummer:	<b>534</b>	Fläche: in m <sup>2</sup>	<b>0</b>	Länge in m:	<b>0</b>
Bestandestyp:	<b>0204 Streuobstbestand (Streuobstwiese/-weide, Obstbaumreihen)</b>				
Charakteristik:	Bearbeiter: Peter Hochrathner				
lfd. Nummer:	<b>535</b>	Fläche: in m <sup>2</sup>	<b>0</b>	Länge in m:	<b>0</b>
Bestandestyp:	<b>0204 Streuobstbestand (Streuobstwiese/-weide, Obstbaumreihen)</b>				
Charakteristik:	Bearbeiter: Peter Hochrathner				
lfd. Nummer:	<b>536</b>	Fläche: in m <sup>2</sup>	<b>0</b>	Länge in m:	<b>0</b>
Bestandestyp:	<b>0204 Streuobstbestand (Streuobstwiese/-weide, Obstbaumreihen)</b>				
Charakteristik:	Bearbeiter: Peter Hochrathner				
lfd. Nummer:	<b>537</b>	Fläche: in m <sup>2</sup>	<b>0</b>	Länge in m:	<b>0</b>
Bestandestyp:	<b>0204 Streuobstbestand (Streuobstwiese/-weide, Obstbaumreihen)</b>				
Charakteristik:	Bearbeiter: Peter Hochrathner				
lfd. Nummer:	<b>538</b>	Fläche: in m <sup>2</sup>	<b>0</b>	Länge in m:	<b>0</b>
Bestandestyp:	<b>0204 Streuobstbestand (Streuobstwiese/-weide, Obstbaumreihen)</b>				
Charakteristik:	Bearbeiter: Peter Hochrathner				
lfd. Nummer:	<b>539</b>	Fläche: in m <sup>2</sup>	<b>0</b>	Länge in m:	<b>0</b>
Bestandestyp:	<b>0204 Streuobstbestand (Streuobstwiese/-weide, Obstbaumreihen)</b>				
Charakteristik:	Bearbeiter: Peter Hochrathner				
lfd. Nummer:	<b>540</b>	Fläche: in m <sup>2</sup>	<b>0</b>	Länge in m:	<b>0</b>
Bestandestyp:	<b>0204 Streuobstbestand (Streuobstwiese/-weide, Obstbaumreihen)</b>				
Charakteristik:	Bearbeiter: Peter Hochrathner				
lfd. Nummer:	<b>541</b>	Fläche: in m <sup>2</sup>	<b>0</b>	Länge in m:	<b>0</b>
Bestandestyp:	<b>0204 Streuobstbestand (Streuobstwiese/-weide, Obstbaumreihen)</b>				
Charakteristik:	Bearbeiter: Peter Hochrathner				
lfd. Nummer:	<b>542</b>	Fläche: in m <sup>2</sup>	<b>0</b>	Länge in m:	<b>0</b>
Bestandestyp:	<b>0204 Streuobstbestand (Streuobstwiese/-weide, Obstbaumreihen)</b>				
Charakteristik:	Bearbeiter: Peter Hochrathner				

lfd. Nummer:	<b>543</b>	Fläche: in m <sup>2</sup>	<b>0</b>	Länge in m:	<b>0</b>
Bestandestyp:	<b>0204 Streuobstbestand (Streuobstwiese/-weide, Obstbaumreihen)</b>				
Charakteristik:	Bearbeiter: Peter Hochrathner				
lfd. Nummer:	<b>544</b>	Fläche: in m <sup>2</sup>	<b>0</b>	Länge in m:	<b>0</b>
Bestandestyp:	<b>0204 Streuobstbestand (Streuobstwiese/-weide, Obstbaumreihen)</b>				
Charakteristik:	Bearbeiter: Peter Hochrathner				
lfd. Nummer:	<b>545</b>	Fläche: in m <sup>2</sup>	<b>0</b>	Länge in m:	<b>0</b>
Bestandestyp:	<b>0204 Streuobstbestand (Streuobstwiese/-weide, Obstbaumreihen)</b>				
Charakteristik:	Bearbeiter: Peter Hochrathner				
lfd. Nummer:	<b>546</b>	Fläche: in m <sup>2</sup>	<b>0</b>	Länge in m:	<b>0</b>
Bestandestyp:	<b>0204 Streuobstbestand (Streuobstwiese/-weide, Obstbaumreihen)</b>				
Charakteristik:	Bearbeiter: Peter Hochrathner				
lfd. Nummer:	<b>547</b>	Fläche: in m <sup>2</sup>	<b>0</b>	Länge in m:	<b>0</b>
Bestandestyp:	<b>0204 Streuobstbestand (Streuobstwiese/-weide, Obstbaumreihen)</b>				
Charakteristik:	Bearbeiter: Peter Hochrathner				
lfd. Nummer:	<b>548</b>	Fläche: in m <sup>2</sup>	<b>0</b>	Länge in m:	<b>0</b>
Bestandestyp:	<b>0204 Streuobstbestand (Streuobstwiese/-weide, Obstbaumreihen)</b>				
Charakteristik:	Bearbeiter: Peter Hochrathner				
lfd. Nummer:	<b>549</b>	Fläche: in m <sup>2</sup>	<b>0</b>	Länge in m:	<b>0</b>
Bestandestyp:	<b>0204 Streuobstbestand (Streuobstwiese/-weide, Obstbaumreihen)</b>				
Charakteristik:	Bearbeiter: Peter Hochrathner				
lfd. Nummer:	<b>550</b>	Fläche: in m <sup>2</sup>	<b>0</b>	Länge in m:	<b>0</b>
Bestandestyp:	<b>0204 Streuobstbestand (Streuobstwiese/-weide, Obstbaumreihen)</b>				
Charakteristik:	Bearbeiter: Peter Hochrathner				
lfd. Nummer:	<b>551</b>	Fläche: in m <sup>2</sup>	<b>0</b>	Länge in m:	<b>0</b>
Bestandestyp:	<b>0204 Streuobstbestand (Streuobstwiese/-weide, Obstbaumreihen)</b>				
Charakteristik:	Bearbeiter: Peter Hochrathner				
lfd. Nummer:	<b>552</b>	Fläche: in m <sup>2</sup>	<b>0</b>	Länge in m:	<b>0</b>
Bestandestyp:	<b>0204 Streuobstbestand (Streuobstwiese/-weide, Obstbaumreihen)</b>				
Charakteristik:	Bearbeiter: Peter Hochrathner				
lfd. Nummer:	<b>553</b>	Fläche: in m <sup>2</sup>	<b>0</b>	Länge in m:	<b>0</b>
Bestandestyp:	<b>0204 Streuobstbestand (Streuobstwiese/-weide, Obstbaumreihen)</b>				
Charakteristik:	Bearbeiter: Peter Hochrathner				
lfd. Nummer:	<b>554</b>	Fläche: in m <sup>2</sup>	<b>0</b>	Länge in m:	<b>0</b>
Bestandestyp:	<b>0204 Streuobstbestand (Streuobstwiese/-weide, Obstbaumreihen)</b>				
Charakteristik:	Bearbeiter: Peter Hochrathner				

lfd. Nummer:	<b>555</b>	Fläche: in m <sup>2</sup>	<b>0</b>	Länge in m:	<b>0</b>
Bestandestyp:	<b>0204 Streuobstbestand (Streuobstwiese/-weide, Obstbaumreihen)</b>				
Charakteristik:	Bearbeiter: Peter Hochrathner				
lfd. Nummer:	<b>556</b>	Fläche: in m <sup>2</sup>	<b>0</b>	Länge in m:	<b>0</b>
Bestandestyp:	<b>0204 Streuobstbestand (Streuobstwiese/-weide, Obstbaumreihen)</b>				
Charakteristik:	Bearbeiter: Peter Hochrathner				
lfd. Nummer:	<b>557</b>	Fläche: in m <sup>2</sup>	<b>0</b>	Länge in m:	<b>0</b>
Bestandestyp:	<b>0204 Streuobstbestand (Streuobstwiese/-weide, Obstbaumreihen)</b>				
Charakteristik:	Bearbeiter: Peter Hochrathner				
lfd. Nummer:	<b>558</b>	Fläche: in m <sup>2</sup>	<b>0</b>	Länge in m:	<b>0</b>
Bestandestyp:	<b>0204 Streuobstbestand (Streuobstwiese/-weide, Obstbaumreihen)</b>				
Charakteristik:	Bearbeiter: Peter Hochrathner				
lfd. Nummer:	<b>559</b>	Fläche: in m <sup>2</sup>	<b>0</b>	Länge in m:	<b>0</b>
Bestandestyp:	<b>0204 Streuobstbestand (Streuobstwiese/-weide, Obstbaumreihen)</b>				
Charakteristik:	Bearbeiter: Peter Hochrathner				
lfd. Nummer:	<b>560</b>	Fläche: in m <sup>2</sup>	<b>0</b>	Länge in m:	<b>0</b>
Bestandestyp:	<b>00204</b>				
Charakteristik:	Bearbeiter: Peter Hochrathner				
lfd. Nummer:	<b>561</b>	Fläche: in m <sup>2</sup>	<b>0</b>	Länge in m:	<b>0</b>
Bestandestyp:	<b>0204 Streuobstbestand (Streuobstwiese/-weide, Obstbaumreihen)</b>				
Charakteristik:	Bearbeiter: Peter Hochrathner				
lfd. Nummer:	<b>562</b>	Fläche: in m <sup>2</sup>	<b>0</b>	Länge in m:	<b>0</b>
Bestandestyp:	<b>0204 Streuobstbestand (Streuobstwiese/-weide, Obstbaumreihen)</b>				
Charakteristik:	Bearbeiter: Peter Hochrathner				
lfd. Nummer:	<b>563</b>	Fläche: in m <sup>2</sup>	<b>0</b>	Länge in m:	<b>0</b>
Bestandestyp:	<b>0204 Streuobstbestand (Streuobstwiese/-weide, Obstbaumreihen)</b>				
Charakteristik:	Bearbeiter: Peter Hochrathner				
lfd. Nummer:	<b>564</b>	Fläche: in m <sup>2</sup>	<b>0</b>	Länge in m:	<b>0</b>
Bestandestyp:	<b>0204 Streuobstbestand (Streuobstwiese/-weide, Obstbaumreihen)</b>				
Charakteristik:	Bearbeiter: Peter Hochrathner				
lfd. Nummer:	<b>565</b>	Fläche: in m <sup>2</sup>	<b>0</b>	Länge in m:	<b>0</b>
Bestandestyp:	<b>0204 Streuobstbestand (Streuobstwiese/-weide, Obstbaumreihen)</b>				
Charakteristik:	Bearbeiter: Peter Hochrathner				
lfd. Nummer:	<b>566</b>	Fläche: in m <sup>2</sup>	<b>0</b>	Länge in m:	<b>0</b>
Bestandestyp:	<b>0204 Streuobstbestand (Streuobstwiese/-weide, Obstbaumreihen)</b>				
Charakteristik:	Bearbeiter: Peter Hochrathner				

lfd. Nummer:	<b>567</b>	Fläche: in m <sup>2</sup>	<b>0</b>	Länge in m:	<b>0</b>
Bestandestyp:	<b>0204 Streuobstbestand (Streuobstwiese/-weide, Obstbaumreihen)</b>				
Charakteristik:	Bearbeiter: Peter Hochrathner				
lfd. Nummer:	<b>568</b>	Fläche: in m <sup>2</sup>	<b>0</b>	Länge in m:	<b>0</b>
Bestandestyp:	<b>0204 Streuobstbestand (Streuobstwiese/-weide, Obstbaumreihen)</b>				
Charakteristik:	Bearbeiter: Peter Hochrathner				
lfd. Nummer:	<b>569</b>	Fläche: in m <sup>2</sup>	<b>0</b>	Länge in m:	<b>0</b>
Bestandestyp:	<b>0204 Streuobstbestand (Streuobstwiese/-weide, Obstbaumreihen)</b>				
Charakteristik:	Bearbeiter: Peter Hochrathner				
lfd. Nummer:	<b>570</b>	Fläche: in m <sup>2</sup>	<b>0</b>	Länge in m:	<b>0</b>
Bestandestyp:	<b>0204 Streuobstbestand (Streuobstwiese/-weide, Obstbaumreihen)</b>				
Charakteristik:	Bearbeiter: Peter Hochrathner				
lfd. Nummer:	<b>571</b>	Fläche: in m <sup>2</sup>	<b>0</b>	Länge in m:	<b>0</b>
Bestandestyp:	<b>0204 Streuobstbestand (Streuobstwiese/-weide, Obstbaumreihen)</b>				
Charakteristik:	Bearbeiter: Peter Hochrathner				
lfd. Nummer:	<b>572</b>	Fläche: in m <sup>2</sup>	<b>0</b>	Länge in m:	<b>0</b>
Bestandestyp:	<b>0204 Streuobstbestand (Streuobstwiese/-weide, Obstbaumreihen)</b>				
Charakteristik:	Bearbeiter: Peter Hochrathner				
lfd. Nummer:	<b>573</b>	Fläche: in m <sup>2</sup>	<b>0</b>	Länge in m:	<b>0</b>
Bestandestyp:	<b>0204 Streuobstbestand (Streuobstwiese/-weide, Obstbaumreihen)</b>				
Charakteristik:	Bearbeiter: Peter Hochrathner				
lfd. Nummer:	<b>574</b>	Fläche: in m <sup>2</sup>	<b>0</b>	Länge in m:	<b>0</b>
Bestandestyp:	<b>0204 Streuobstbestand (Streuobstwiese/-weide, Obstbaumreihen)</b>				
Charakteristik:	Bearbeiter: Peter Hochrathner				
lfd. Nummer:	<b>575</b>	Fläche: in m <sup>2</sup>	<b>0</b>	Länge in m:	<b>0</b>
Bestandestyp:	<b>0204 Streuobstbestand (Streuobstwiese/-weide, Obstbaumreihen)</b>				
Charakteristik:	Bearbeiter: Peter Hochrathner				
lfd. Nummer:	<b>576</b>	Fläche: in m <sup>2</sup>	<b>0</b>	Länge in m:	<b>0</b>
Bestandestyp:	<b>0204 Streuobstbestand (Streuobstwiese/-weide, Obstbaumreihen)</b>				
Charakteristik:	Bearbeiter: Peter Hochrathner				
lfd. Nummer:	<b>577</b>	Fläche: in m <sup>2</sup>	<b>0</b>	Länge in m:	<b>0</b>
Bestandestyp:	<b>0204 Streuobstbestand (Streuobstwiese/-weide, Obstbaumreihen)</b>				
Charakteristik:	Bearbeiter: Peter Hochrathner				
lfd. Nummer:	<b>578</b>	Fläche: in m <sup>2</sup>	<b>0</b>	Länge in m:	<b>0</b>
Bestandestyp:	<b>0204 Streuobstbestand (Streuobstwiese/-weide, Obstbaumreihen)</b>				
Charakteristik:	Bearbeiter: Peter Hochrathner				

lfd. Nummer:	<b>579</b>	Fläche: in m <sup>2</sup>	<b>0</b>	Länge in m:	<b>0</b>
Bestandestyp:	<b>0204 Streuobstbestand (Streuobstwiese/-weide, Obstbaumreihen)</b>				
Charakteristik:	Bearbeiter: Peter Hochrathner				
lfd. Nummer:	<b>580</b>	Fläche: in m <sup>2</sup>	<b>0</b>	Länge in m:	<b>0</b>
Bestandestyp:	<b>0204 Streuobstbestand (Streuobstwiese/-weide, Obstbaumreihen)</b>				
Charakteristik:	Bearbeiter: Peter Hochrathner				
lfd. Nummer:	<b>581</b>	Fläche: in m <sup>2</sup>	<b>0</b>	Länge in m:	<b>0</b>
Bestandestyp:	<b>0204 Streuobstbestand (Streuobstwiese/-weide, Obstbaumreihen)</b>				
Charakteristik:	Bearbeiter: Peter Hochrathner				
lfd. Nummer:	<b>582</b>	Fläche: in m <sup>2</sup>	<b>0</b>	Länge in m:	<b>0</b>
Bestandestyp:	<b>0204 Streuobstbestand (Streuobstwiese/-weide, Obstbaumreihen)</b>				
Charakteristik:	Bearbeiter: Peter Hochrathner				
lfd. Nummer:	<b>583</b>	Fläche: in m <sup>2</sup>	<b>0</b>	Länge in m:	<b>0</b>
Bestandestyp:	<b>0204 Streuobstbestand (Streuobstwiese/-weide, Obstbaumreihen)</b>				
Charakteristik:	Bearbeiter: Peter Hochrathner				
lfd. Nummer:	<b>584</b>	Fläche: in m <sup>2</sup>	<b>0</b>	Länge in m:	<b>0</b>
Bestandestyp:	<b>0204 Streuobstbestand (Streuobstwiese/-weide, Obstbaumreihen)</b>				
Charakteristik:	Bearbeiter: Peter Hochrathner				
lfd. Nummer:	<b>585</b>	Fläche: in m <sup>2</sup>	<b>0</b>	Länge in m:	<b>0</b>
Bestandestyp:	<b>0204 Streuobstbestand (Streuobstwiese/-weide, Obstbaumreihen)</b>				
Charakteristik:	Bearbeiter: Peter Hochrathner				
lfd. Nummer:	<b>586</b>	Fläche: in m <sup>2</sup>	<b>0</b>	Länge in m:	<b>0</b>
Bestandestyp:	<b>0204 Streuobstbestand (Streuobstwiese/-weide, Obstbaumreihen)</b>				
Charakteristik:	Bearbeiter: Peter Hochrathner				
lfd. Nummer:	<b>587</b>	Fläche: in m <sup>2</sup>	<b>0</b>	Länge in m:	<b>0</b>
Bestandestyp:	<b>0204 Streuobstbestand (Streuobstwiese/-weide, Obstbaumreihen)</b>				
Charakteristik:	Bearbeiter: Peter Hochrathner				
lfd. Nummer:	<b>588</b>	Fläche: in m <sup>2</sup>	<b>0</b>	Länge in m:	<b>0</b>
Bestandestyp:	<b>0204 Streuobstbestand (Streuobstwiese/-weide, Obstbaumreihen)</b>				
Charakteristik:	Bearbeiter: Peter Hochrathner				
lfd. Nummer:	<b>589</b>	Fläche: in m <sup>2</sup>	<b>0</b>	Länge in m:	<b>0</b>
Bestandestyp:	<b>0204 Streuobstbestand (Streuobstwiese/-weide, Obstbaumreihen)</b>				
Charakteristik:	Bearbeiter: Peter Hochrathner				
lfd. Nummer:	<b>590</b>	Fläche: in m <sup>2</sup>	<b>0</b>	Länge in m:	<b>0</b>
Bestandestyp:	<b>0204 Streuobstbestand (Streuobstwiese/-weide, Obstbaumreihen)</b>				
Charakteristik:	Bearbeiter: Peter Hochrathner				



lfd. Nummer:	<b>591</b>	Fläche: in m <sup>2</sup>	<b>0</b>	Länge in m:	<b>0</b>
Bestandestyp:	<b>0204 Streuobstbestand (Streuobstwiese/-weide, Obstbaumreihen)</b>				
Charakteristik:	Bearbeiter: Peter Hochrathner				
lfd. Nummer:	<b>592</b>	Fläche: in m <sup>2</sup>	<b>0</b>	Länge in m:	<b>0</b>
Bestandestyp:	<b>0204 Streuobstbestand (Streuobstwiese/-weide, Obstbaumreihen)</b>				
Charakteristik:	Bearbeiter: Peter Hochrathner				
lfd. Nummer:	<b>593</b>	Fläche: in m <sup>2</sup>	<b>0</b>	Länge in m:	<b>0</b>
Bestandestyp:	<b>0204 Streuobstbestand (Streuobstwiese/-weide, Obstbaumreihen)</b>				
Charakteristik:	Bearbeiter: Peter Hochrathner				
lfd. Nummer:	<b>594</b>	Fläche: in m <sup>2</sup>	<b>0</b>	Länge in m:	<b>0</b>
Bestandestyp:	<b>0204 Streuobstbestand (Streuobstwiese/-weide, Obstbaumreihen)</b>				
Charakteristik:	Bearbeiter: Peter Hochrathner				
lfd. Nummer:	<b>595</b>	Fläche: in m <sup>2</sup>	<b>0</b>	Länge in m:	<b>0</b>
Bestandestyp:	<b>0204 Streuobstbestand (Streuobstwiese/-weide, Obstbaumreihen)</b>				
Charakteristik:	Bearbeiter: Peter Hochrathner				
lfd. Nummer:	<b>596</b>	Fläche: in m <sup>2</sup>	<b>0</b>	Länge in m:	<b>0</b>
Bestandestyp:	<b>0204 Streuobstbestand (Streuobstwiese/-weide, Obstbaumreihen)</b>				
Charakteristik:	Bearbeiter: Peter Hochrathner				
lfd. Nummer:	<b>597</b>	Fläche: in m <sup>2</sup>	<b>0</b>	Länge in m:	<b>0</b>
Bestandestyp:	<b>0105 Großwald Kampfzone/Latschenbuschwald</b>				
Charakteristik:	Bearbeiter: Peter Hochrathner				
lfd. Nummer:	<b>598</b>	Fläche: in m <sup>2</sup>	<b>0</b>	Länge in m:	<b>0</b>
Bestandestyp:	<b>0204 Streuobstbestand (Streuobstwiese/-weide, Obstbaumreihen)</b>				
Charakteristik:	Bearbeiter: Peter Hochrathner				
lfd. Nummer:	<b>599</b>	Fläche: in m <sup>2</sup>	<b>0</b>	Länge in m:	<b>0</b>
Bestandestyp:	<b>0101 Großwald/-forstfläche</b>				
Charakteristik:	<p>In den tiefliegenden Flächen Buchen-Bergahorn-Eschen-Bergmischwälder. In den höheren Lagen Fichten-Tannen-Wälder mit etwas Lärche, die entlang der Linie Predigstuhl - Zwerchwand - Lambacher Hütte bis in den Gipfelregionen stocken. Die Bergwälder sind hinsichtlich Altersaufbau und Baumartenzusammensetzung sehr gut strukturiert. Vor allem in den talnäheren Gunstlagen immer wieder forstliche Nutzungen. Die Wälder im Nordosten im Dreieck zwischen Predigstuhl, Lambacher Hütte und Pötschenpaß sind nur von wenigen Felswänden unterbrochen (z.B. Ewige Wand beim Predigstuhl, Zwerchwand bei der Hüttenenckalm). Im Südosten (Hoher Sarstein) dagegen greift ein Konglomerat aus Felswänden, Schutthalden, Latschenfeldern und diese überragende Einzelbäume bzw. Baumgruppen (meist Fichten oder Lärchen) von den Gipfellen bis weit ins Tal hinunter (auf Lawinenbahnen, in felsdurchsetzten Hängen, in Felswänden und auf Schutthalden). Dieser Fels/Latsche/Einzelbaum-Bereich erreicht dadurch auch im Großwald östlich der Traun einen erheblichen Flächenanteil, der jedoch im Vergleich zum Großwald W der Traun geringer ist. Im Großwald eingelagert liegen immer wieder Almen in unterschiedlichen Höhenlagen und Flächengrößen. Am Hohen Sarstein befindet sich oberhalb der Baumgrenze in der Latschenzone eine heute noch bestoßene, große Schafalm.</p>				
	Bearbeiter: Peter Hochrathner				
lfd. Nummer:	<b>600</b>	Fläche: in m <sup>2</sup>	<b>0</b>	Länge in m:	<b>0</b>
Bestandestyp:	<b>0204 Streuobstbestand (Streuobstwiese/-weide, Obstbaumreihen)</b>				
Charakteristik:	Bearbeiter: Peter Hochrathner				

lfd. Nummer:	<b>601</b>	Fläche: in m <sup>2</sup>	<b>0</b>	Länge in m:	<b>0</b>
Bestandestyp:	<b>0204 Streuobstbestand (Streuobstwiese/-weide, Obstbaumreihen)</b>				
Charakteristik:					
	Bearbeiter: Peter Hochrathner				
lfd. Nummer:	<b>602</b>	Fläche: in m <sup>2</sup>	<b>0</b>	Länge in m:	<b>0</b>
Bestandestyp:	<b>0103 Laub-Nadel-Mischwald/Laub-Nadelholz-Mischforst</b>				
Charakteristik:					
	Bearbeiter: Peter Hochrathner				
lfd. Nummer:	<b>603</b>	Fläche: in m <sup>2</sup>	<b>0</b>	Länge in m:	<b>0</b>
Bestandestyp:	<b>0102 Nadelwald/Nadelholzforst</b>				
Charakteristik:					
	Bearbeiter: Peter Hochrathner				
lfd. Nummer:	<b>604</b>	Fläche: in m <sup>2</sup>	<b>0</b>	Länge in m:	<b>0</b>
Bestandestyp:	<b>0204 Streuobstbestand (Streuobstwiese/-weide, Obstbaumreihen)</b>				
Charakteristik:					
	Bearbeiter: Peter Hochrathner				
lfd. Nummer:	<b>605</b>	Fläche: in m <sup>2</sup>	<b>0</b>	Länge in m:	<b>0</b>
Bestandestyp:	<b>0204 Streuobstbestand (Streuobstwiese/-weide, Obstbaumreihen)</b>				
Charakteristik:					
	Bearbeiter: Peter Hochrathner				
lfd. Nummer:	<b>606</b>	Fläche: in m <sup>2</sup>	<b>0</b>	Länge in m:	<b>0</b>
Bestandestyp:	<b>0204 Streuobstbestand (Streuobstwiese/-weide, Obstbaumreihen)</b>				
Charakteristik:					
	Bearbeiter: Peter Hochrathner				
lfd. Nummer:	<b>607</b>	Fläche: in m <sup>2</sup>	<b>0</b>	Länge in m:	<b>0</b>
Bestandestyp:	<b>0204 Streuobstbestand (Streuobstwiese/-weide, Obstbaumreihen)</b>				
Charakteristik:					
	Bearbeiter: Peter Hochrathner				
lfd. Nummer:	<b>608</b>	Fläche: in m <sup>2</sup>	<b>0</b>	Länge in m:	<b>0</b>
Bestandestyp:	<b>0204 Streuobstbestand (Streuobstwiese/-weide, Obstbaumreihen)</b>				
Charakteristik:					
	Bearbeiter: Peter Hochrathner				
lfd. Nummer:	<b>609</b>	Fläche: in m <sup>2</sup>	<b>0</b>	Länge in m:	<b>0</b>
Bestandestyp:	<b>0306 Neubewaldung/Aufforstung</b>				
Charakteristik:					
	Bearbeiter: Peter Hochrathner				
lfd. Nummer:	<b>610</b>	Fläche: in m <sup>2</sup>	<b>0</b>	Länge in m:	<b>0</b>
Bestandestyp:	<b>0204 Streuobstbestand (Streuobstwiese/-weide, Obstbaumreihen)</b>				
Charakteristik:					
	Bearbeiter: Peter Hochrathner				
lfd. Nummer:	<b>611</b>	Fläche: in m <sup>2</sup>	<b>0</b>	Länge in m:	<b>0</b>
Bestandestyp:	<b>0204 Streuobstbestand (Streuobstwiese/-weide, Obstbaumreihen)</b>				
Charakteristik:					
	Bearbeiter: Peter Hochrathner				
lfd. Nummer:	<b>612</b>	Fläche: in m <sup>2</sup>	<b>0</b>	Länge in m:	<b>0</b>
Bestandestyp:	<b>0204 Streuobstbestand (Streuobstwiese/-weide, Obstbaumreihen)</b>				
Charakteristik:					
	Bearbeiter: Peter Hochrathner				

lfd. Nummer:	<b>613</b>	Fläche: in m <sup>2</sup>	<b>0</b>	Länge in m:	<b>0</b>
Bestandestyp:	<b>0204 Streuobstbestand (Streuobstwiese/-weide, Obstbaumreihen)</b>				
Charakteristik:	Bearbeiter: Peter Hochrathner				
lfd. Nummer:	<b>614</b>	Fläche: in m <sup>2</sup>	<b>0</b>	Länge in m:	<b>0</b>
Bestandestyp:	<b>0204 Streuobstbestand (Streuobstwiese/-weide, Obstbaumreihen)</b>				
Charakteristik:	Bearbeiter: Peter Hochrathner				
lfd. Nummer:	<b>615</b>	Fläche: in m <sup>2</sup>	<b>0</b>	Länge in m:	<b>0</b>
Bestandestyp:	<b>0204 Streuobstbestand (Streuobstwiese/-weide, Obstbaumreihen)</b>				
Charakteristik:	Bearbeiter: Peter Hochrathner				
lfd. Nummer:	<b>616</b>	Fläche: in m <sup>2</sup>	<b>0</b>	Länge in m:	<b>0</b>
Bestandestyp:	<b>0204 Streuobstbestand (Streuobstwiese/-weide, Obstbaumreihen)</b>				
Charakteristik:	Bearbeiter: Peter Hochrathner				
lfd. Nummer:	<b>617</b>	Fläche: in m <sup>2</sup>	<b>0</b>	Länge in m:	<b>0</b>
Bestandestyp:	<b>0204 Streuobstbestand (Streuobstwiese/-weide, Obstbaumreihen)</b>				
Charakteristik:	Bearbeiter: Peter Hochrathner				
lfd. Nummer:	<b>618</b>	Fläche: in m <sup>2</sup>	<b>0</b>	Länge in m:	<b>0</b>
Bestandestyp:	<b>0204 Streuobstbestand (Streuobstwiese/-weide, Obstbaumreihen)</b>				
Charakteristik:	Bearbeiter: Peter Hochrathner				
lfd. Nummer:	<b>619</b>	Fläche: in m <sup>2</sup>	<b>0</b>	Länge in m:	<b>0</b>
Bestandestyp:	<b>0204 Streuobstbestand (Streuobstwiese/-weide, Obstbaumreihen)</b>				
Charakteristik:	Bearbeiter: Peter Hochrathner				
lfd. Nummer:	<b>620</b>	Fläche: in m <sup>2</sup>	<b>0</b>	Länge in m:	<b>0</b>
Bestandestyp:	<b>0204 Streuobstbestand (Streuobstwiese/-weide, Obstbaumreihen)</b>				
Charakteristik:	Bearbeiter: Peter Hochrathner				
lfd. Nummer:	<b>621</b>	Fläche: in m <sup>2</sup>	<b>0</b>	Länge in m:	<b>0</b>
Bestandestyp:	<b>0204 Streuobstbestand (Streuobstwiese/-weide, Obstbaumreihen)</b>				
Charakteristik:	Bearbeiter: Peter Hochrathner				
lfd. Nummer:	<b>622</b>	Fläche: in m <sup>2</sup>	<b>0</b>	Länge in m:	<b>0</b>
Bestandestyp:	<b>0204 Streuobstbestand (Streuobstwiese/-weide, Obstbaumreihen)</b>				
Charakteristik:	Bearbeiter: Peter Hochrathner				
lfd. Nummer:	<b>623</b>	Fläche: in m <sup>2</sup>	<b>0</b>	Länge in m:	<b>0</b>
Bestandestyp:	<b>0204 Streuobstbestand (Streuobstwiese/-weide, Obstbaumreihen)</b>				
Charakteristik:	Bearbeiter: Peter Hochrathner				
lfd. Nummer:	<b>624</b>	Fläche: in m <sup>2</sup>	<b>0</b>	Länge in m:	<b>0</b>
Bestandestyp:	<b>0204 Streuobstbestand (Streuobstwiese/-weide, Obstbaumreihen)</b>				
Charakteristik:	Bearbeiter: Peter Hochrathner				

lfd. Nummer:	<b>625</b>	Fläche: in m <sup>2</sup>	<b>0</b>	Länge in m:	<b>0</b>
Bestandestyp:	<b>0302 Großröhricht und Schilfröhricht</b>				
Charakteristik:					
	Bearbeiter: Peter Hochrathner				
lfd. Nummer:	<b>626</b>	Fläche: in m <sup>2</sup>	<b>0</b>	Länge in m:	<b>0</b>
Bestandestyp:	<b>0501 Felsgebiet</b>				
Charakteristik:					
	Bearbeiter: Peter Hochrathner				
lfd. Nummer:	<b>627</b>	Fläche: in m <sup>2</sup>	<b>0</b>	Länge in m:	<b>0</b>
Bestandestyp:	<b>0204 Streuobstbestand (Streuobstwiese/-weide, Obstbaumreihen)</b>				
Charakteristik:					
	Bearbeiter: Peter Hochrathner				
lfd. Nummer:	<b>628</b>	Fläche: in m <sup>2</sup>	<b>0</b>	Länge in m:	<b>0</b>
Bestandestyp:	<b>0204 Streuobstbestand (Streuobstwiese/-weide, Obstbaumreihen)</b>				
Charakteristik:					
	Bearbeiter: Peter Hochrathner				
lfd. Nummer:	<b>629</b>	Fläche: in m <sup>2</sup>	<b>0</b>	Länge in m:	<b>0</b>
Bestandestyp:	<b>0204 Streuobstbestand (Streuobstwiese/-weide, Obstbaumreihen)</b>				
Charakteristik:					
	Bearbeiter: Peter Hochrathner				
lfd. Nummer:	<b>630</b>	Fläche: in m <sup>2</sup>	<b>0</b>	Länge in m:	<b>0</b>
Bestandestyp:	<b>0204 Streuobstbestand (Streuobstwiese/-weide, Obstbaumreihen)</b>				
Charakteristik:					
	Bearbeiter: Peter Hochrathner				
lfd. Nummer:	<b>631</b>	Fläche: in m <sup>2</sup>	<b>0</b>	Länge in m:	<b>0</b>
Bestandestyp:	<b>0204 Streuobstbestand (Streuobstwiese/-weide, Obstbaumreihen)</b>				
Charakteristik:					
	Bearbeiter: Peter Hochrathner				
lfd. Nummer:	<b>632</b>	Fläche: in m <sup>2</sup>	<b>0</b>	Länge in m:	<b>0</b>
Bestandestyp:	<b>0204 Streuobstbestand (Streuobstwiese/-weide, Obstbaumreihen)</b>				
Charakteristik:					
	Bearbeiter: Peter Hochrathner				
lfd. Nummer:	<b>633</b>	Fläche: in m <sup>2</sup>	<b>0</b>	Länge in m:	<b>0</b>
Bestandestyp:	<b>0204 Streuobstbestand (Streuobstwiese/-weide, Obstbaumreihen)</b>				
Charakteristik:					
	Bearbeiter: Peter Hochrathner				
lfd. Nummer:	<b>634</b>	Fläche: in m <sup>2</sup>	<b>0</b>	Länge in m:	<b>0</b>
Bestandestyp:	<b>0204 Streuobstbestand (Streuobstwiese/-weide, Obstbaumreihen)</b>				
Charakteristik:					
	Bearbeiter: Peter Hochrathner				
lfd. Nummer:	<b>635</b>	Fläche: in m <sup>2</sup>	<b>0</b>	Länge in m:	<b>0</b>
Bestandestyp:	<b>0204 Streuobstbestand (Streuobstwiese/-weide, Obstbaumreihen)</b>				
Charakteristik:					
	Bearbeiter: Peter Hochrathner				
lfd. Nummer:	<b>636</b>	Fläche: in m <sup>2</sup>	<b>0</b>	Länge in m:	<b>0</b>
Bestandestyp:	<b>0204 Streuobstbestand (Streuobstwiese/-weide, Obstbaumreihen)</b>				
Charakteristik:					
	Bearbeiter: Peter Hochrathner				

lfd. Nummer:	<b>637</b>	Fläche: in m <sup>2</sup>	<b>0</b>	Länge in m:	<b>0</b>
Bestandestyp:	<b>0204 Streuobstbestand (Streuobstwiese/-weide, Obstbaumreihen)</b>				
Charakteristik:	Bearbeiter: Peter Hochrathner				
lfd. Nummer:	<b>638</b>	Fläche: in m <sup>2</sup>	<b>0</b>	Länge in m:	<b>0</b>
Bestandestyp:	<b>0204 Streuobstbestand (Streuobstwiese/-weide, Obstbaumreihen)</b>				
Charakteristik:	Bearbeiter: Peter Hochrathner				
lfd. Nummer:	<b>639</b>	Fläche: in m <sup>2</sup>	<b>0</b>	Länge in m:	<b>0</b>
Bestandestyp:	<b>0204 Streuobstbestand (Streuobstwiese/-weide, Obstbaumreihen)</b>				
Charakteristik:	Bearbeiter: Peter Hochrathner				
lfd. Nummer:	<b>640</b>	Fläche: in m <sup>2</sup>	<b>0</b>	Länge in m:	<b>0</b>
Bestandestyp:	<b>0204 Streuobstbestand (Streuobstwiese/-weide, Obstbaumreihen)</b>				
Charakteristik:	Bearbeiter: Peter Hochrathner				
lfd. Nummer:	<b>641</b>	Fläche: in m <sup>2</sup>	<b>0</b>	Länge in m:	<b>0</b>
Bestandestyp:	<b>0204 Streuobstbestand (Streuobstwiese/-weide, Obstbaumreihen)</b>				
Charakteristik:	Bearbeiter: Peter Hochrathner				
lfd. Nummer:	<b>642</b>	Fläche: in m <sup>2</sup>	<b>0</b>	Länge in m:	<b>0</b>
Bestandestyp:	<b>0204 Streuobstbestand (Streuobstwiese/-weide, Obstbaumreihen)</b>				
Charakteristik:	Bearbeiter: Peter Hochrathner				
lfd. Nummer:	<b>643</b>	Fläche: in m <sup>2</sup>	<b>0</b>	Länge in m:	<b>0</b>
Bestandestyp:	<b>0204 Streuobstbestand (Streuobstwiese/-weide, Obstbaumreihen)</b>				
Charakteristik:	Bearbeiter: Peter Hochrathner				
lfd. Nummer:	<b>644</b>	Fläche: in m <sup>2</sup>	<b>0</b>	Länge in m:	<b>0</b>
Bestandestyp:	<b>0204 Streuobstbestand (Streuobstwiese/-weide, Obstbaumreihen)</b>				
Charakteristik:	Bearbeiter: Peter Hochrathner				
lfd. Nummer:	<b>645</b>	Fläche: in m <sup>2</sup>	<b>0</b>	Länge in m:	<b>0</b>
Bestandestyp:	<b>0204 Streuobstbestand (Streuobstwiese/-weide, Obstbaumreihen)</b>				
Charakteristik:	Bearbeiter: Peter Hochrathner				
lfd. Nummer:	<b>646</b>	Fläche: in m <sup>2</sup>	<b>0</b>	Länge in m:	<b>0</b>
Bestandestyp:	<b>0204 Streuobstbestand (Streuobstwiese/-weide, Obstbaumreihen)</b>				
Charakteristik:	Bearbeiter: Peter Hochrathner				
lfd. Nummer:	<b>647</b>	Fläche: in m <sup>2</sup>	<b>0</b>	Länge in m:	<b>0</b>
Bestandestyp:	<b>0204 Streuobstbestand (Streuobstwiese/-weide, Obstbaumreihen)</b>				
Charakteristik:	Bearbeiter: Peter Hochrathner				
lfd. Nummer:	<b>648</b>	Fläche: in m <sup>2</sup>	<b>0</b>	Länge in m:	<b>0</b>
Bestandestyp:	<b>0204 Streuobstbestand (Streuobstwiese/-weide, Obstbaumreihen)</b>				
Charakteristik:	Bearbeiter: Peter Hochrathner				

lfd. Nummer:	<b>649</b>	Fläche: in m <sup>2</sup>	<b>0</b>	Länge in m:	<b>0</b>
Bestandestyp:	<b>0204 Streuobstbestand (Streuobstwiese/-weide, Obstbaumreihen)</b>				
Charakteristik:	Bearbeiter: Peter Hochrathner				
lfd. Nummer:	<b>650</b>	Fläche: in m <sup>2</sup>	<b>0</b>	Länge in m:	<b>0</b>
Bestandestyp:	<b>0204 Streuobstbestand (Streuobstwiese/-weide, Obstbaumreihen)</b>				
Charakteristik:	Bearbeiter: Peter Hochrathner				
lfd. Nummer:	<b>651</b>	Fläche: in m <sup>2</sup>	<b>0</b>	Länge in m:	<b>0</b>
Bestandestyp:	<b>0204 Streuobstbestand (Streuobstwiese/-weide, Obstbaumreihen)</b>				
Charakteristik:	Bearbeiter: Peter Hochrathner				
lfd. Nummer:	<b>652</b>	Fläche: in m <sup>2</sup>	<b>0</b>	Länge in m:	<b>0</b>
Bestandestyp:	<b>0204 Streuobstbestand (Streuobstwiese/-weide, Obstbaumreihen)</b>				
Charakteristik:	Bearbeiter: Peter Hochrathner				
lfd. Nummer:	<b>653</b>	Fläche: in m <sup>2</sup>	<b>0</b>	Länge in m:	<b>0</b>
Bestandestyp:	<b>0204 Streuobstbestand (Streuobstwiese/-weide, Obstbaumreihen)</b>				
Charakteristik:	Bearbeiter: Peter Hochrathner				
lfd. Nummer:	<b>654</b>	Fläche: in m <sup>2</sup>	<b>0</b>	Länge in m:	<b>0</b>
Bestandestyp:	<b>0204 Streuobstbestand (Streuobstwiese/-weide, Obstbaumreihen)</b>				
Charakteristik:	Bearbeiter: Peter Hochrathner				
lfd. Nummer:	<b>655</b>	Fläche: in m <sup>2</sup>	<b>0</b>	Länge in m:	<b>0</b>
Bestandestyp:	<b>0204 Streuobstbestand (Streuobstwiese/-weide, Obstbaumreihen)</b>				
Charakteristik:	Bearbeiter: Peter Hochrathner				
lfd. Nummer:	<b>656</b>	Fläche: in m <sup>2</sup>	<b>0</b>	Länge in m:	<b>0</b>
Bestandestyp:	<b>0204 Streuobstbestand (Streuobstwiese/-weide, Obstbaumreihen)</b>				
Charakteristik:	Bearbeiter: Peter Hochrathner				
lfd. Nummer:	<b>657</b>	Fläche: in m <sup>2</sup>	<b>0</b>	Länge in m:	<b>0</b>
Bestandestyp:	<b>0204 Streuobstbestand (Streuobstwiese/-weide, Obstbaumreihen)</b>				
Charakteristik:	Bearbeiter: Peter Hochrathner				
lfd. Nummer:	<b>658</b>	Fläche: in m <sup>2</sup>	<b>0</b>	Länge in m:	<b>0</b>
Bestandestyp:	<b>0309 Almfläche</b>				
Charakteristik:	Bearbeiter: Peter Hochrathner				
lfd. Nummer:	<b>659</b>	Fläche: in m <sup>2</sup>	<b>0</b>	Länge in m:	<b>0</b>
Bestandestyp:	<b>0309 Almfläche</b>				
Charakteristik:	Bearbeiter: Peter Hochrathner				
lfd. Nummer:	<b>660</b>	Fläche: in m <sup>2</sup>	<b>0</b>	Länge in m:	<b>0</b>
Bestandestyp:	<b>0309 Almfläche</b>				
Charakteristik:	Bearbeiter: Peter Hochrathner				

lfd. Nummer:	<b>661</b>	Fläche: in m <sup>2</sup>	<b>0</b>	Länge in m:	<b>0</b>
Bestandestyp:	<b>0309 Almfläche</b>				
Charakteristik:					
		Bearbeiter:	Peter Hochrathner		
lfd. Nummer:	<b>662</b>	Fläche: in m <sup>2</sup>	<b>0</b>	Länge in m:	<b>0</b>
Bestandestyp:	<b>0309 Almfläche</b>				
Charakteristik:					
		Bearbeiter:	Peter Hochrathner		
lfd. Nummer:	<b>663</b>	Fläche: in m <sup>2</sup>	<b>0</b>	Länge in m:	<b>0</b>
Bestandestyp:	<b>0309 Almfläche</b>				
Charakteristik:					
		Bearbeiter:	Peter Hochrathner		
lfd. Nummer:	<b>664</b>	Fläche: in m <sup>2</sup>	<b>0</b>	Länge in m:	<b>0</b>
Bestandestyp:	<b>0309 Almfläche</b>				
Charakteristik:					
		Bearbeiter:	Peter Hochrathner		
lfd. Nummer:	<b>665</b>	Fläche: in m <sup>2</sup>	<b>0</b>	Länge in m:	<b>0</b>
Bestandestyp:	<b>0309 Almfläche</b>				
Charakteristik:					
		Bearbeiter:	Peter Hochrathner		
lfd. Nummer:	<b>666</b>	Fläche: in m <sup>2</sup>	<b>0</b>	Länge in m:	<b>0</b>
Bestandestyp:	<b>0309 Almfläche</b>				
Charakteristik:					
		Bearbeiter:	Peter Hochrathner		
lfd. Nummer:	<b>667</b>	Fläche: in m <sup>2</sup>	<b>0</b>	Länge in m:	<b>0</b>
Bestandestyp:	<b>0309 Almfläche</b>				
Charakteristik:					
		Bearbeiter:	Peter Hochrathner		
lfd. Nummer:	<b>668</b>	Fläche: in m <sup>2</sup>	<b>0</b>	Länge in m:	<b>0</b>
Bestandestyp:	<b>0309 Almfläche</b>				
Charakteristik:					
		Bearbeiter:	Peter Hochrathner		
lfd. Nummer:	<b>669</b>	Fläche: in m <sup>2</sup>	<b>0</b>	Länge in m:	<b>0</b>
Bestandestyp:	<b>0309 Almfläche</b>				
Charakteristik:					
		Bearbeiter:	Peter Hochrathner		
lfd. Nummer:	<b>670</b>	Fläche: in m <sup>2</sup>	<b>0</b>	Länge in m:	<b>0</b>
Bestandestyp:	<b>0309 Almfläche</b>				
Charakteristik:					
		Bearbeiter:	Peter Hochrathner		
lfd. Nummer:	<b>671</b>	Fläche: in m <sup>2</sup>	<b>0</b>	Länge in m:	<b>0</b>
Bestandestyp:	<b>0309 Almfläche</b>				
Charakteristik:					
		Bearbeiter:	Peter Hochrathner		
lfd. Nummer:	<b>672</b>	Fläche: in m <sup>2</sup>	<b>0</b>	Länge in m:	<b>0</b>
Bestandestyp:	<b>0309 Almfläche</b>				
Charakteristik:					
		Bearbeiter:	Peter Hochrathner		

lfd. Nummer:	<b>673</b>	Fläche: in m <sup>2</sup>	<b>0</b>	Länge in m:	<b>0</b>
Bestandestyp:	<b>0309 Almfläche</b>				
Charakteristik:					
		Bearbeiter:	Peter Hochrathner		
lfd. Nummer:	<b>674</b>	Fläche: in m <sup>2</sup>	<b>0</b>	Länge in m:	<b>0</b>
Bestandestyp:	<b>0309 Almfläche</b>				
Charakteristik:					
		Bearbeiter:	Peter Hochrathner		
lfd. Nummer:	<b>675</b>	Fläche: in m <sup>2</sup>	<b>0</b>	Länge in m:	<b>0</b>
Bestandestyp:	<b>0309 Almfläche</b>				
Charakteristik:					
		Bearbeiter:	Peter Hochrathner		
lfd. Nummer:	<b>676</b>	Fläche: in m <sup>2</sup>	<b>0</b>	Länge in m:	<b>0</b>
Bestandestyp:	<b>0309 Almfläche</b>				
Charakteristik:					
		Bearbeiter:	Peter Hochrathner		
lfd. Nummer:	<b>677</b>	Fläche: in m <sup>2</sup>	<b>0</b>	Länge in m:	<b>0</b>
Bestandestyp:	<b>0309 Almfläche</b>				
Charakteristik:					
		Bearbeiter:	Peter Hochrathner		
lfd. Nummer:	<b>678</b>	Fläche: in m <sup>2</sup>	<b>0</b>	Länge in m:	<b>0</b>
Bestandestyp:	<b>0105 Großwald Kampfzone/Latschenbuschwald</b>				
Charakteristik:					
		Bearbeiter:	Peter Hochrathner		
lfd. Nummer:	<b>679</b>	Fläche: in m <sup>2</sup>	<b>0</b>	Länge in m:	<b>0</b>
Bestandestyp:	<b>0105 Großwald Kampfzone/Latschenbuschwald</b>				
Charakteristik:					
		Bearbeiter:	Peter Hochrathner		
lfd. Nummer:	<b>680</b>	Fläche: in m <sup>2</sup>	<b>0</b>	Länge in m:	<b>0</b>
Bestandestyp:	<b>0105 Großwald Kampfzone/Latschenbuschwald</b>				
Charakteristik:					
		Bearbeiter:	Peter Hochrathner		
lfd. Nummer:	<b>681</b>	Fläche: in m <sup>2</sup>	<b>0</b>	Länge in m:	<b>0</b>
Bestandestyp:	<b>0105 Großwald Kampfzone/Latschenbuschwald</b>				
Charakteristik:					
		Bearbeiter:	Peter Hochrathner		
lfd. Nummer:	<b>682</b>	Fläche: in m <sup>2</sup>	<b>0</b>	Länge in m:	<b>0</b>
Bestandestyp:	<b>0105 Großwald Kampfzone/Latschenbuschwald</b>				
Charakteristik:					
		Bearbeiter:	Peter Hochrathner		
lfd. Nummer:	<b>683</b>	Fläche: in m <sup>2</sup>	<b>0</b>	Länge in m:	<b>0</b>
Bestandestyp:	<b>0105 Großwald Kampfzone/Latschenbuschwald</b>				
Charakteristik:					
		Bearbeiter:	Peter Hochrathner		
lfd. Nummer:	<b>684</b>	Fläche: in m <sup>2</sup>	<b>0</b>	Länge in m:	<b>0</b>
Bestandestyp:	<b>0501 Felsgebiet</b>				
Charakteristik:					
		Bearbeiter:	Peter Hochrathner		



lfd. Nummer:	<b>685</b>	Fläche: in m <sup>2</sup>	<b>0</b>	Länge in m:	<b>0</b>
Bestandestyp:	<b>0504 Schutt- und Blockhalde</b>				
Charakteristik:					
	Bearbeiter: Peter Hochrathner				
lfd. Nummer:	<b>686</b>	Fläche: in m <sup>2</sup>	<b>0</b>	Länge in m:	<b>0</b>
Bestandestyp:	<b>0105 Großwald Kampfzone/Latschenbuschwald</b>				
Charakteristik:					
	Bearbeiter: Peter Hochrathner				
lfd. Nummer:	<b>687</b>	Fläche: in m <sup>2</sup>	<b>0</b>	Länge in m:	<b>0</b>
Bestandestyp:	<b>0501 Felsgebiet</b>				
Charakteristik:					
	Bearbeiter: Peter Hochrathner				
lfd. Nummer:	<b>688</b>	Fläche: in m <sup>2</sup>	<b>0</b>	Länge in m:	<b>0</b>
Bestandestyp:	<b>0105 Großwald Kampfzone/Latschenbuschwald</b>				
Charakteristik:					
	Bearbeiter: Peter Hochrathner				
lfd. Nummer:	<b>689</b>	Fläche: in m <sup>2</sup>	<b>0</b>	Länge in m:	<b>0</b>
Bestandestyp:	<b>0501 Felsgebiet</b>				
Charakteristik:					
	Bearbeiter: Peter Hochrathner				
lfd. Nummer:	<b>690</b>	Fläche: in m <sup>2</sup>	<b>0</b>	Länge in m:	<b>0</b>
Bestandestyp:	<b>0105 Großwald Kampfzone/Latschenbuschwald</b>				
Charakteristik:					
	Bearbeiter: Peter Hochrathner				
lfd. Nummer:	<b>691</b>	Fläche: in m <sup>2</sup>	<b>0</b>	Länge in m:	<b>0</b>
Bestandestyp:	<b>0501 Felsgebiet</b>				
Charakteristik:					
	Bearbeiter: Peter Hochrathner				
lfd. Nummer:	<b>692</b>	Fläche: in m <sup>2</sup>	<b>0</b>	Länge in m:	<b>0</b>
Bestandestyp:	<b>0501 Felsgebiet</b>				
Charakteristik:					
	Bearbeiter: Peter Hochrathner				
lfd. Nummer:	<b>693</b>	Fläche: in m <sup>2</sup>	<b>0</b>	Länge in m:	<b>0</b>
Bestandestyp:	<b>0501 Felsgebiet</b>				
Charakteristik:					
	Bearbeiter: Peter Hochrathner				
lfd. Nummer:	<b>694</b>	Fläche: in m <sup>2</sup>	<b>0</b>	Länge in m:	<b>0</b>
Bestandestyp:	<b>0105 Großwald Kampfzone/Latschenbuschwald</b>				
Charakteristik:					
	Bearbeiter: Peter Hochrathner				
lfd. Nummer:	<b>695</b>	Fläche: in m <sup>2</sup>	<b>0</b>	Länge in m:	<b>0</b>
Bestandestyp:	<b>0501 Felsgebiet</b>				
Charakteristik:					
	Bearbeiter: Peter Hochrathner				
lfd. Nummer:	<b>696</b>	Fläche: in m <sup>2</sup>	<b>0</b>	Länge in m:	<b>0</b>
Bestandestyp:	<b>0105 Großwald Kampfzone/Latschenbuschwald</b>				
Charakteristik:					
	Bearbeiter: Peter Hochrathner				

lfd. Nummer:	<b>697</b>	Fläche: in m <sup>2</sup>	<b>0</b>	Länge in m:	<b>0</b>
Bestandestyp:	<b>0105 Großwald Kampfzone/Latschenbuschwald</b>				
Charakteristik:	Bearbeiter: Peter Hochrathner				
lfd. Nummer:	<b>698</b>	Fläche: in m <sup>2</sup>	<b>0</b>	Länge in m:	<b>0</b>
Bestandestyp:	<b>0105 Großwald Kampfzone/Latschenbuschwald</b>				
Charakteristik:	Bearbeiter: Peter Hochrathner				
lfd. Nummer:	<b>699</b>	Fläche: in m <sup>2</sup>	<b>0</b>	Länge in m:	<b>0</b>
Bestandestyp:	<b>0105 Großwald Kampfzone/Latschenbuschwald</b>				
Charakteristik:	Bearbeiter: Peter Hochrathner				
lfd. Nummer:	<b>700</b>	Fläche: in m <sup>2</sup>	<b>0</b>	Länge in m:	<b>0</b>
Bestandestyp:	<b>0501 Felsgebiet</b>				
Charakteristik:	Bearbeiter: Peter Hochrathner				
lfd. Nummer:	<b>701</b>	Fläche: in m <sup>2</sup>	<b>0</b>	Länge in m:	<b>0</b>
Bestandestyp:	<b>0501 Felsgebiet</b>				
Charakteristik:	Bearbeiter: Peter Hochrathner				
lfd. Nummer:	<b>702</b>	Fläche: in m <sup>2</sup>	<b>0</b>	Länge in m:	<b>0</b>
Bestandestyp:	<b>0105 Großwald Kampfzone/Latschenbuschwald</b>				
Charakteristik:	Bearbeiter: Peter Hochrathner				
lfd. Nummer:	<b>703</b>	Fläche: in m <sup>2</sup>	<b>0</b>	Länge in m:	<b>0</b>
Bestandestyp:	<b>0105 Großwald Kampfzone/Latschenbuschwald</b>				
Charakteristik:	Bearbeiter: Peter Hochrathner				
lfd. Nummer:	<b>704</b>	Fläche: in m <sup>2</sup>	<b>0</b>	Länge in m:	<b>0</b>
Bestandestyp:	<b>0105 Großwald Kampfzone/Latschenbuschwald</b>				
Charakteristik:	Bearbeiter: Peter Hochrathner				
lfd. Nummer:	<b>705</b>	Fläche: in m <sup>2</sup>	<b>0</b>	Länge in m:	<b>0</b>
Bestandestyp:	<b>0501 Felsgebiet</b>				
Charakteristik:	Bearbeiter: Peter Hochrathner				
lfd. Nummer:	<b>706</b>	Fläche: in m <sup>2</sup>	<b>0</b>	Länge in m:	<b>0</b>
Bestandestyp:	<b>0105 Großwald Kampfzone/Latschenbuschwald</b>				
Charakteristik:	Bearbeiter: Peter Hochrathner				
lfd. Nummer:	<b>707</b>	Fläche: in m <sup>2</sup>	<b>0</b>	Länge in m:	<b>0</b>
Bestandestyp:	<b>0105 Großwald Kampfzone/Latschenbuschwald</b>				
Charakteristik:	Bearbeiter: Peter Hochrathner				
lfd. Nummer:	<b>708</b>	Fläche: in m <sup>2</sup>	<b>0</b>	Länge in m:	<b>0</b>
Bestandestyp:	<b>0501 Felsgebiet</b>				
Charakteristik:	Bearbeiter: Peter Hochrathner				

lfd. Nummer:	<b>709</b>	Fläche: in m <sup>2</sup>	<b>0</b>	Länge in m:	<b>0</b>
Bestandestyp:	<b>0501 Felsgebiet</b>				
Charakteristik:					
		Bearbeiter:	Peter Hochrathner		
lfd. Nummer:	<b>710</b>	Fläche: in m <sup>2</sup>	<b>0</b>	Länge in m:	<b>0</b>
Bestandestyp:	<b>0501 Felsgebiet</b>				
Charakteristik:					
		Bearbeiter:	Peter Hochrathner		
lfd. Nummer:	<b>711</b>	Fläche: in m <sup>2</sup>	<b>0</b>	Länge in m:	<b>0</b>
Bestandestyp:	<b>0501 Felsgebiet</b>				
Charakteristik:					
		Bearbeiter:	Peter Hochrathner		
lfd. Nummer:	<b>712</b>	Fläche: in m <sup>2</sup>	<b>0</b>	Länge in m:	<b>0</b>
Bestandestyp:	<b>0501 Felsgebiet</b>				
Charakteristik:					
		Bearbeiter:	Peter Hochrathner		
lfd. Nummer:	<b>713</b>	Fläche: in m <sup>2</sup>	<b>0</b>	Länge in m:	<b>0</b>
Bestandestyp:	<b>0501 Felsgebiet</b>				
Charakteristik:					
		Bearbeiter:	Peter Hochrathner		
lfd. Nummer:	<b>714</b>	Fläche: in m <sup>2</sup>	<b>0</b>	Länge in m:	<b>0</b>
Bestandestyp:	<b>0105 Großwald Kampfzone/Latschenbuschwald</b>				
Charakteristik:					
		Bearbeiter:	Peter Hochrathner		
lfd. Nummer:	<b>715</b>	Fläche: in m <sup>2</sup>	<b>0</b>	Länge in m:	<b>0</b>
Bestandestyp:	<b>0105 Großwald Kampfzone/Latschenbuschwald</b>				
Charakteristik:					
		Bearbeiter:	Peter Hochrathner		
lfd. Nummer:	<b>716</b>	Fläche: in m <sup>2</sup>	<b>0</b>	Länge in m:	<b>0</b>
Bestandestyp:	<b>0105 Großwald Kampfzone/Latschenbuschwald</b>				
Charakteristik:					
		Bearbeiter:	Peter Hochrathner		
lfd. Nummer:	<b>717</b>	Fläche: in m <sup>2</sup>	<b>0</b>	Länge in m:	<b>0</b>
Bestandestyp:	<b>0501 Felsgebiet</b>				
Charakteristik:					
		Bearbeiter:	Peter Hochrathner		
lfd. Nummer:	<b>718</b>	Fläche: in m <sup>2</sup>	<b>0</b>	Länge in m:	<b>0</b>
Bestandestyp:	<b>0501 Felsgebiet</b>				
Charakteristik:					
		Bearbeiter:	Peter Hochrathner		
lfd. Nummer:	<b>719</b>	Fläche: in m <sup>2</sup>	<b>0</b>	Länge in m:	<b>0</b>
Bestandestyp:	<b>0501 Felsgebiet</b>				
Charakteristik:					
		Bearbeiter:	Peter Hochrathner		
lfd. Nummer:	<b>720</b>	Fläche: in m <sup>2</sup>	<b>0</b>	Länge in m:	<b>0</b>
Bestandestyp:	<b>0501 Felsgebiet</b>				
Charakteristik:					
		Bearbeiter:	Peter Hochrathner		

lfd. Nummer:	<b>721</b>	Fläche: in m <sup>2</sup>	<b>0</b>	Länge in m:	<b>0</b>
Bestandestyp:	<b>0501 Felsgebiet</b>				
Charakteristik:					
		Bearbeiter:	Peter Hochrathner		
lfd. Nummer:	<b>722</b>	Fläche: in m <sup>2</sup>	<b>0</b>	Länge in m:	<b>0</b>
Bestandestyp:	<b>0501 Felsgebiet</b>				
Charakteristik:					
		Bearbeiter:	Peter Hochrathner		
lfd. Nummer:	<b>723</b>	Fläche: in m <sup>2</sup>	<b>0</b>	Länge in m:	<b>0</b>
Bestandestyp:	<b>0501 Felsgebiet</b>				
Charakteristik:					
		Bearbeiter:	Peter Hochrathner		
lfd. Nummer:	<b>724</b>	Fläche: in m <sup>2</sup>	<b>0</b>	Länge in m:	<b>0</b>
Bestandestyp:	<b>0501 Felsgebiet</b>				
Charakteristik:					
		Bearbeiter:	Peter Hochrathner		
lfd. Nummer:	<b>725</b>	Fläche: in m <sup>2</sup>	<b>0</b>	Länge in m:	<b>0</b>
Bestandestyp:	<b>0501 Felsgebiet</b>				
Charakteristik:					
		Bearbeiter:	Peter Hochrathner		
lfd. Nummer:	<b>726</b>	Fläche: in m <sup>2</sup>	<b>0</b>	Länge in m:	<b>0</b>
Bestandestyp:	<b>0501 Felsgebiet</b>				
Charakteristik:					
		Bearbeiter:	Peter Hochrathner		
lfd. Nummer:	<b>727</b>	Fläche: in m <sup>2</sup>	<b>0</b>	Länge in m:	<b>0</b>
Bestandestyp:	<b>0501 Felsgebiet</b>				
Charakteristik:					
		Bearbeiter:	Peter Hochrathner		
lfd. Nummer:	<b>728</b>	Fläche: in m <sup>2</sup>	<b>0</b>	Länge in m:	<b>0</b>
Bestandestyp:	<b>0501 Felsgebiet</b>				
Charakteristik:					
		Bearbeiter:	Peter Hochrathner		
lfd. Nummer:	<b>729</b>	Fläche: in m <sup>2</sup>	<b>0</b>	Länge in m:	<b>0</b>
Bestandestyp:	<b>0501 Felsgebiet</b>				
Charakteristik:					
		Bearbeiter:	Peter Hochrathner		
lfd. Nummer:	<b>730</b>	Fläche: in m <sup>2</sup>	<b>0</b>	Länge in m:	<b>0</b>
Bestandestyp:	<b>0501 Felsgebiet</b>				
Charakteristik:					
		Bearbeiter:	Peter Hochrathner		
lfd. Nummer:	<b>731</b>	Fläche: in m <sup>2</sup>	<b>0</b>	Länge in m:	<b>0</b>
Bestandestyp:	<b>0105 Großwald Kampfzone/Latschenbuschwald</b>				
Charakteristik:					
		Bearbeiter:	Peter Hochrathner		
lfd. Nummer:	<b>732</b>	Fläche: in m <sup>2</sup>	<b>0</b>	Länge in m:	<b>0</b>
Bestandestyp:	<b>0105 Großwald Kampfzone/Latschenbuschwald</b>				
Charakteristik:					
		Bearbeiter:	Peter Hochrathner		

lfd. Nummer:	<b>733</b>	Fläche: in m <sup>2</sup>	<b>0</b>	Länge in m:	<b>0</b>
Bestandestyp:	<b>0105 Großwald Kampfzone/Latschenbuschwald</b>				
Charakteristik:					
	Bearbeiter: Peter Hochrathner				
lfd. Nummer:	<b>734</b>	Fläche: in m <sup>2</sup>	<b>0</b>	Länge in m:	<b>0</b>
Bestandestyp:	<b>0501 Felsgebiet</b>				
Charakteristik:					
	Bearbeiter: Peter Hochrathner				
lfd. Nummer:	<b>735</b>	Fläche: in m <sup>2</sup>	<b>0</b>	Länge in m:	<b>0</b>
Bestandestyp:	<b>0501 Felsgebiet</b>				
Charakteristik:					
	Bearbeiter: Peter Hochrathner				
lfd. Nummer:	<b>736</b>	Fläche: in m <sup>2</sup>	<b>0</b>	Länge in m:	<b>0</b>
Bestandestyp:	<b>0501 Felsgebiet</b>				
Charakteristik:					
	Bearbeiter: Peter Hochrathner				
lfd. Nummer:	<b>737</b>	Fläche: in m <sup>2</sup>	<b>0</b>	Länge in m:	<b>0</b>
Bestandestyp:	<b>0105 Großwald Kampfzone/Latschenbuschwald</b>				
Charakteristik:					
	Bearbeiter: Peter Hochrathner				
lfd. Nummer:	<b>738</b>	Fläche: in m <sup>2</sup>	<b>0</b>	Länge in m:	<b>0</b>
Bestandestyp:	<b>0501 Felsgebiet</b>				
Charakteristik:					
	Bearbeiter: Peter Hochrathner				
lfd. Nummer:	<b>739</b>	Fläche: in m <sup>2</sup>	<b>0</b>	Länge in m:	<b>0</b>
Bestandestyp:	<b>0501 Felsgebiet</b>				
Charakteristik:					
	Bearbeiter: Peter Hochrathner				
lfd. Nummer:	<b>740</b>	Fläche: in m <sup>2</sup>	<b>0</b>	Länge in m:	<b>0</b>
Bestandestyp:	<b>0501 Felsgebiet</b>				
Charakteristik:					
	Bearbeiter: Peter Hochrathner				
lfd. Nummer:	<b>741</b>	Fläche: in m <sup>2</sup>	<b>0</b>	Länge in m:	<b>0</b>
Bestandestyp:	<b>0105 Großwald Kampfzone/Latschenbuschwald</b>				
Charakteristik:					
	Bearbeiter: Peter Hochrathner				
lfd. Nummer:	<b>742</b>	Fläche: in m <sup>2</sup>	<b>0</b>	Länge in m:	<b>0</b>
Bestandestyp:	<b>0204 Streuobstbestand (Streuobstwiese/-weide, Obstbaumreihen)</b>				
Charakteristik:					
	Bearbeiter: Peter Hochrathner				
lfd. Nummer:	<b>900</b>	Fläche: in m <sup>2</sup>	<b>0</b>	Länge in m:	<b>0</b>
Bestandestyp:	<b>0104 Laubwald/Laubholzforst</b>				
Charakteristik:					
	Bearbeiter: Irene Stadler				
lfd. Nummer:	<b>901</b>	Fläche: in m <sup>2</sup>	<b>0</b>	Länge in m:	<b>0</b>
Bestandestyp:	<b>0202 Uferbegleitgehölz</b>				
Charakteristik:	Ufergehölz am Bach FINr.48 mit Eschen und Bergahorn. Säumt den Bach beidseitig vom Verlassen des Waldes bis zur Mündung in die Traun. Am kanalartigen untersten Abschnitt lückig.				
	Bearbeiter: Irene Stadler				

lfd. Nummer:	<b>902</b>	Fläche: in m <sup>2</sup>	<b>0</b>	Länge in m:	<b>0</b>
Bestandestyp:	<b>0202 Uferbegleitgehölz</b>				
Charakteristik:	Dichter Ufergehölzsaum an der Traun mit Bergahorn und Esche.				
	Bearbeiter: Irene Stadler				
lfd. Nummer:	<b>903</b>	Fläche: in m <sup>2</sup>	<b>0</b>	Länge in m:	<b>0</b>
Bestandestyp:	<b>0202 Uferbegleitgehölz</b>				
Charakteristik:	Dichter Ufergehölzsaum an der Traun mit Bergahorn und Esche.				
	Bearbeiter: Irene Stadler				
lfd. Nummer:	<b>904</b>	Fläche: in m <sup>2</sup>	<b>0</b>	Länge in m:	<b>0</b>
Bestandestyp:	<b>030801 Trocken-, Halbtrockenrasen und Grusfluren einschließlich der bodensauren Halbtrockenrasen und (Silikat-)Grusfluren</b>				
Charakteristik:	Kleiner Magerwiesenstreifen mit Pfeifengras und Thymian.				
	Bearbeiter: Irene Stadler				
lfd. Nummer:	<b>905</b>	Fläche: in m <sup>2</sup>	<b>0</b>	Länge in m:	<b>0</b>
Bestandestyp:	<b>0202 Uferbegleitgehölz</b>				
Charakteristik:	Schmaler, dichter Ufergehölzstreifen an der Traun mit Bergahorn und Esche.				
	Bearbeiter: Irene Stadler				
lfd. Nummer:	<b>906</b>	Fläche: in m <sup>2</sup>	<b>0</b>	Länge in m:	<b>0</b>
Bestandestyp:	<b>0402 Fließendes Gewässer</b>				
Charakteristik:	Breiter Altarm-Rest der Traun mit Uferföhricht und Großseggen.				
	Bearbeiter: Irene Stadler				
lfd. Nummer:	<b>907</b>	Fläche: in m <sup>2</sup>	<b>0</b>	Länge in m:	<b>0</b>
Bestandestyp:	<b>0104 Laubwald/Laubholzforst</b>				
Charakteristik:					
	Bearbeiter: Irene Stadler				
lfd. Nummer:	<b>908</b>	Fläche: in m <sup>2</sup>	<b>0</b>	Länge in m:	<b>0</b>
Bestandestyp:	<b>0402 Fließendes Gewässer</b>				
Charakteristik:	Mühlbach bei Weißenbach am orografisch linken Ufer der Traun. Teilweise sehr naturnah mit Röhricht und Großseggen am Ufer. Kleiner Quellbach zufließend.				
	Bearbeiter: Irene Stadler				
lfd. Nummer:	<b>910</b>	Fläche: in m <sup>2</sup>	<b>0</b>	Länge in m:	<b>0</b>
Bestandestyp:	<b>0307 Feuchtes und nasses Extensivgrünland</b>				
Charakteristik:	Schmaler Streuwiesenstreifen an naturnahem Bach mit Pfeifengras.				
	Bearbeiter: Irene Stadler				
lfd. Nummer:	<b>911</b>	Fläche: in m <sup>2</sup>	<b>0</b>	Länge in m:	<b>0</b>
Bestandestyp:	<b>030801 Trocken-, Halbtrockenrasen und Grusfluren einschließlich der bodensauren Halbtrockenrasen und (Silikat-)Grusfluren</b>				
Charakteristik:	Magerwiesenstreifen am Rand des Solewegs mit Thymian und Wilder Karotte.				
	Bearbeiter: Irene Stadler				
lfd. Nummer:	<b>912</b>	Fläche: in m <sup>2</sup>	<b>0</b>	Länge in m:	<b>0</b>
Bestandestyp:	<b>0402 Fließendes Gewässer</b>				
Charakteristik:	Kleiner Quellbach mit Röhricht und Hochstauden. Kleines Laichgewässer des Grasfrosches in Aufweitungsbereich.				
	Bearbeiter: Irene Stadler				
lfd. Nummer:	<b>913</b>	Fläche: in m <sup>2</sup>	<b>0</b>	Länge in m:	<b>0</b>
Bestandestyp:	<b>0307 Feuchtes und nasses Extensivgrünland</b>				
Charakteristik:	Eher nährstoffarme, teilweise sehr feuchte Wiese mit viel Blutwurz und Kohldistel. Lokal etwas Schlif.				
	Bearbeiter: Irene Stadler				

lfd. Nummer:	<b>914</b>	Fläche: in m <sup>2</sup>	<b>0</b>	Länge in m:	<b>0</b>
Bestandestyp:	<b>0402 Fließendes Gewässer</b>				
Charakteristik:	Kleiner, kurzer Quellbach im Traunuferbereich.				
	Bearbeiter: Irene Stadler				
lfd. Nummer:	<b>915</b>	Fläche: in m <sup>2</sup>	<b>0</b>	Länge in m:	<b>0</b>
Bestandestyp:	<b>0402 Fließendes Gewässer</b>				
Charakteristik:	Altarm der Traun mit Röhricht und Hochstauden im Uferbereich.				
	Bearbeiter: Irene Stadler				
lfd. Nummer:	<b>916</b>	Fläche: in m <sup>2</sup>	<b>0</b>	Länge in m:	<b>0</b>
Bestandestyp:	<b>0402 Fließendes Gewässer</b>				
Charakteristik:	Altarm der Traun mit Großseggen im Uferbereich.				
	Bearbeiter: Irene Stadler				
lfd. Nummer:	<b>917</b>	Fläche: in m <sup>2</sup>	<b>0</b>	Länge in m:	<b>0</b>
Bestandestyp:	<b>0402 Fließendes Gewässer</b>				
Charakteristik:	Altarm der Traun.				
	Bearbeiter: Irene Stadler				
lfd. Nummer:	<b>918</b>	Fläche: in m <sup>2</sup>	<b>0</b>	Länge in m:	<b>0</b>
Bestandestyp:	<b>0202 Uferbegleitgehölz</b>				
Charakteristik:	Dichtes Ufergehölz an der Traun mit Bergahorn und Esche.				
	Bearbeiter: Irene Stadler				
lfd. Nummer:	<b>919</b>	Fläche: in m <sup>2</sup>	<b>0</b>	Länge in m:	<b>0</b>
Bestandestyp:	<b>0202 Uferbegleitgehölz</b>				
Charakteristik:	Teils dichtes, teils lückiges Ufergehölz an der Traun mit Bergahorn und Esche.				
	Bearbeiter: Irene Stadler				
lfd. Nummer:	<b>920</b>	Fläche: in m <sup>2</sup>	<b>0</b>	Länge in m:	<b>0</b>
Bestandestyp:	<b>0202 Uferbegleitgehölz</b>				
Charakteristik:	Teils dichtes, teils lückiges Ufergehölz an der Traun mit Bergahorn und Esche.				
	Bearbeiter: Irene Stadler				
lfd. Nummer:	<b>921</b>	Fläche: in m <sup>2</sup>	<b>0</b>	Länge in m:	<b>0</b>
Bestandestyp:	<b>0402 Fließendes Gewässer</b>				
Charakteristik:	Kurzer Werksbach, der von der Traun abgeleitet und nach dem Gewerbebetrieb wieder eingeleitet wird.				
	Bearbeiter: Irene Stadler				
lfd. Nummer:	<b>922</b>	Fläche: in m <sup>2</sup>	<b>0</b>	Länge in m:	<b>0</b>
Bestandestyp:	<b>030301 Sukzessionsfläche des feuchten und nassen Extensivgrünlandes mit oder ohne jüngerem Gehölzaufwuchs</b>				
Charakteristik:	Feuchte Sukzessionsfläche mit Pfeifengras.				
	Bearbeiter: Irene Stadler				
lfd. Nummer:	<b>923</b>	Fläche: in m <sup>2</sup>	<b>0</b>	Länge in m:	<b>0</b>
Bestandestyp:	<b>0401 Stehendes Gewässer</b>				
Charakteristik:	"Sperrer-Teich" beim Sperrer-Moos (M96.30). Naturnaher Teich, wichtiger Laichplatz von Grasfrosch und Erdkröte, auch Molche; jetzt Fischbesatz (Fischteich).				
	Bearbeiter: Irene Stadler				
lfd. Nummer:	<b>924</b>	Fläche: in m <sup>2</sup>	<b>0</b>	Länge in m:	<b>0</b>
Bestandestyp:	<b>0307 Feuchtes und nasses Extensivgrünland</b>				
Charakteristik:	Feuchtwiese am Ufer des "Sperrer-Teichs" beim Sperrer-Moos (M96.30). Viele Großseggen am Teichrand. Entwässerungsgräben.				
	Bearbeiter: Irene Stadler				

lfd. Nummer:	<b>925</b>	Fläche: in m <sup>2</sup>	<b>0</b>	Länge in m:	<b>0</b>
Bestandestyp:	<b>030801 Trocken-, Halbtrockenrasen und Grusfluren einschließlich der bodensauren Halbtrockenrasen und (Silikat-)Grusfluren</b>				
Charakteristik:	Magerwiese im flachen und dahinter ansteigenden Uferbereich der Traun.				
	Bearbeiter: Irene Stadler				
lfd. Nummer:	<b>926</b>	Fläche: in m <sup>2</sup>	<b>0</b>	Länge in m:	<b>0</b>
Bestandestyp:	<b>0402 Fließendes Gewässer</b>				
Charakteristik:	Großer, ökologisch hochwertiger Altarm der Traun mit Großseggen und Uferrohricht. Bei hohem Wasserstand wird der Zufluss aktiviert. Eisvogel, Waldwasserläufer, Springfrosch. Angrenzend Kiefernau (FINr. 927, 932).				
	Bearbeiter: Irene Stadler				
lfd. Nummer:	<b>927</b>	Fläche: in m <sup>2</sup>	<b>0</b>	Länge in m:	<b>0</b>
Bestandestyp:	<b>0102 Nadelwald/Nadelholzforst</b>				
Charakteristik:	Kiefernau an der Traun mit Wacholder, Stechpalme und Pfeifengras.				
	Bearbeiter: Irene Stadler				
lfd. Nummer:	<b>928</b>	Fläche: in m <sup>2</sup>	<b>0</b>	Länge in m:	<b>0</b>
Bestandestyp:	<b>0402 Fließendes Gewässer</b>				
Charakteristik:	Kleiner Altarm der Traun nahe Kiefernau (FINr. 927, 932).				
	Bearbeiter: Irene Stadler				
lfd. Nummer:	<b>929</b>	Fläche: in m <sup>2</sup>	<b>0</b>	Länge in m:	<b>0</b>
Bestandestyp:	<b>0402 Fließendes Gewässer</b>				
Charakteristik:	Kurzer, kleiner Bach mit Quellbereichen am Ufer. Bemerkenswert aufgrund der alten Schwarzerlen am Ufer. Mündet in einen Altarm der Traun nahe Kiefernau.				
	Bearbeiter: Irene Stadler				
lfd. Nummer:	<b>930</b>	Fläche: in m <sup>2</sup>	<b>0</b>	Länge in m:	<b>0</b>
Bestandestyp:	<b>0402 Fließendes Gewässer</b>				
Charakteristik:	Altarm der Traun nahe Kiefernau.				
	Bearbeiter: Irene Stadler				
lfd. Nummer:	<b>931</b>	Fläche: in m <sup>2</sup>	<b>0</b>	Länge in m:	<b>0</b>
Bestandestyp:	<b>0402 Fließendes Gewässer</b>				
Charakteristik:	Kleiner Altarm der Traun nahe Kiefernau.				
	Bearbeiter: Irene Stadler				
lfd. Nummer:	<b>932</b>	Fläche: in m <sup>2</sup>	<b>0</b>	Länge in m:	<b>0</b>
Bestandestyp:	<b>0102 Nadelwald/Nadelholzforst</b>				
Charakteristik:	Kiefernau an der Traun mit Wacholder und Pfeifengras.				
	Bearbeiter: Irene Stadler				
lfd. Nummer:	<b>933</b>	Fläche: in m <sup>2</sup>	<b>0</b>	Länge in m:	<b>0</b>
Bestandestyp:	<b>0402 Fließendes Gewässer</b>				
Charakteristik:	Breiter Altarm der Traun bei Kiefernau mit vielen Großseggen und Wacholder im Uferbereich.				
	Bearbeiter: Irene Stadler				
lfd. Nummer:	<b>934</b>	Fläche: in m <sup>2</sup>	<b>0</b>	Länge in m:	<b>0</b>
Bestandestyp:	<b>0202 Uferbegleitgehölz</b>				
Charakteristik:	Teils dichtes, teils lückiger Uferbegleitgehölz an der Traun mit Bergahorn und Esche.				
	Bearbeiter: Irene Stadler				
lfd. Nummer:	<b>935</b>	Fläche: in m <sup>2</sup>	<b>0</b>	Länge in m:	<b>0</b>
Bestandestyp:	<b>0401 Stehendes Gewässer</b>				
Charakteristik:	Kleiner aufgestauter Bachbereich nahe Traun mit Fischbesatz.				
	Bearbeiter: Irene Stadler				



lfd. Nummer:	<b>936</b>	Fläche: in m <sup>2</sup>	<b>0</b>	Länge in m:	<b>0</b>
Bestandestyp:	<b>0402 Fließendes Gewässer</b>				
Charakteristik:	Altarm mit Quellbereichen am Ufer der Traun. Laichgewässer von Gras- und Springfrosch.				
	Bearbeiter: Irene Stadler				
lfd. Nummer:	<b>937</b>	Fläche: in m <sup>2</sup>	<b>0</b>	Länge in m:	<b>0</b>
Bestandestyp:	<b>0402 Fließendes Gewässer</b>				
Charakteristik:	Naturnaher Altarm der Traun.				
	Bearbeiter: Irene Stadler				
lfd. Nummer:	<b>938</b>	Fläche: in m <sup>2</sup>	<b>0</b>	Länge in m:	<b>0</b>
Bestandestyp:	<b>0402 Fließendes Gewässer</b>				
Charakteristik:	Kleiner stark verwachsener, moosiger Wiesenbach. Sohle feiner Schotter und Schlamm. Unterster Abschnitt im Wald, hier aufgestaut zu Fischteich (FINr.935). Mündet in die Traun. Bis 0,5m breit.				
	Bearbeiter: Irene Stadler				
lfd. Nummer:	<b>939</b>	Fläche: in m <sup>2</sup>	<b>0</b>	Länge in m:	<b>0</b>
Bestandestyp:	<b>0202 Uferbegleitgehölz</b>				
Charakteristik:	Schmales Ufergehölz an der Traun bei Elektrodenwerk mit Weiden.				
	Bearbeiter: Irene Stadler				
lfd. Nummer:	<b>940</b>	Fläche: in m <sup>2</sup>	<b>0</b>	Länge in m:	<b>0</b>
Bestandestyp:	<b>0202 Uferbegleitgehölz</b>				
Charakteristik:	Teils lückiges Ufergehölz an der Traun mit Weiden, Eschen und Bergahorn.				
	Bearbeiter: Irene Stadler				
lfd. Nummer:	<b>941</b>	Fläche: in m <sup>2</sup>	<b>0</b>	Länge in m:	<b>0</b>
Bestandestyp:	<b>0201 Kleinstwaldfläche ("Feldgehölz"), Gebüsch oder Baumgruppe unter 1000m<sup>2</sup></b>				
Charakteristik:	Lückiges Feldgehölz nahe Traun unterhalb Seeausfluss mit Esche und Bergahorn. Stockt auf einer Böschung.				
	Bearbeiter: Irene Stadler				
lfd. Nummer:	<b>944</b>	Fläche: in m <sup>2</sup>	<b>0</b>	Länge in m:	<b>0</b>
Bestandestyp:	<b>0402 Fließendes Gewässer</b>				
Charakteristik:	Naturferner, relativ gerader und nicht sehr langer Mühlbach der Traun bei der Anzenaumühle.				
	Bearbeiter: Irene Stadler				
lfd. Nummer:	<b>946</b>	Fläche: in m <sup>2</sup>	<b>0</b>	Länge in m:	<b>0</b>
Bestandestyp:	<b>0202 Uferbegleitgehölz</b>				
Charakteristik:	Dichter, schmaler Ufergehölzstreifen an der Traun mit Bergahorn, Weiden und Esche.				
	Bearbeiter: Irene Stadler				
lfd. Nummer:	<b>947</b>	Fläche: in m <sup>2</sup>	<b>0</b>	Länge in m:	<b>0</b>
Bestandestyp:	<b>0402 Fließendes Gewässer</b>				
Charakteristik:	Sehr kleiner Mühlbach bei der Anzenaumühle.				
	Bearbeiter: Irene Stadler				
lfd. Nummer:	<b>948</b>	Fläche: in m <sup>2</sup>	<b>0</b>	Länge in m:	<b>0</b>
Bestandestyp:	<b>0402 Fließendes Gewässer</b>				
Charakteristik:	Naturnaher, sich windender Wiesenbach mit viel Großseggen am Ufer. Sohle Schotter verschiedener Größe. Bis 0,5m breit. Oberlauf im Mischwald. Mündet in die Traun.				
	Bearbeiter: Irene Stadler				
lfd. Nummer:	<b>949</b>	Fläche: in m <sup>2</sup>	<b>0</b>	Länge in m:	<b>0</b>
Bestandestyp:	<b>0202 Uferbegleitgehölz</b>				
Charakteristik:	Dichter Ufergehölzsaum an der Traun mit Eschen, Bergahorn, Weiden und Grauerlen.				
	Bearbeiter: Irene Stadler				
lfd. Nummer:	<b>950</b>	Fläche: in m <sup>2</sup>	<b>0</b>	Länge in m:	<b>0</b>
Bestandestyp:	<b>0203 Heckenzug</b>				
Charakteristik:	Kleine Hecke nahe Traun.				
	Bearbeiter: Irene Stadler				

lfd. Nummer:	<b>951</b>	Fläche: in m <sup>2</sup>	<b>0</b>	Länge in m:	<b>0</b>
Bestandestyp:	<b>0307 Feuchtes und nasses Extensivgrünland</b>				
Charakteristik:	Feuchtwiese an der Traun mit Seggen und Kohldistel.				
	Bearbeiter: Irene Stadler				
lfd. Nummer:	<b>952</b>	Fläche: in m <sup>2</sup>	<b>0</b>	Länge in m:	<b>0</b>
Bestandestyp:	<b>030301 Sukzessionsfläche des feuchten und nassen Extensivgrünlandes mit oder ohne jüngerem Gehölzaufwuchs</b>				
Charakteristik:	Feuchtwiesenbrache nahe der Traun. Kein Gehölzaufwuchs.				
	Bearbeiter: Irene Stadler				
lfd. Nummer:	<b>953</b>	Fläche: in m <sup>2</sup>	<b>0</b>	Länge in m:	<b>0</b>
Bestandestyp:	<b>0401 Stehendes Gewässer</b>				
Charakteristik:	Ehemaliger Altarm der Traun. Jetzt Tümpel mit Gehölzen, Großseggen und Röhricht.				
	Bearbeiter: Irene Stadler				
lfd. Nummer:	<b>954</b>	Fläche: in m <sup>2</sup>	<b>0</b>	Länge in m:	<b>0</b>
Bestandestyp:	<b>0401 Stehendes Gewässer</b>				
Charakteristik:	Stehender, nicht mehr an den Fluss gebundener Altarm der Traun mit viel Großseggen und Röhricht in Bergahorn-Eschen-Au.				
	Bearbeiter: Irene Stadler				
lfd. Nummer:	<b>955</b>	Fläche: in m <sup>2</sup>	<b>0</b>	Länge in m:	<b>0</b>
Bestandestyp:	<b>0401 Stehendes Gewässer</b>				
Charakteristik:	Tümpel in Feuchtwiese mit bemerkenswerten Großseggenhorsten im Uferbereich. Wird von Quellbereich in der Wiese gespeist. Lokal Ufergehölz.				
	Bearbeiter: Irene Stadler				
lfd. Nummer:	<b>956</b>	Fläche: in m <sup>2</sup>	<b>0</b>	Länge in m:	<b>0</b>
Bestandestyp:	<b>0203 Heckenzug</b>				
Charakteristik:	Kleine Strauchhecke in einer Wirtschaftswiese.				
	Bearbeiter: Irene Stadler				
lfd. Nummer:	<b>957</b>	Fläche: in m <sup>2</sup>	<b>0</b>	Länge in m:	<b>0</b>
Bestandestyp:	<b>0402 Fließendes Gewässer</b>				
Charakteristik:	Sehr naturnaher, langer, teilweise sich windender Mühlbach der Traun mit Großseggen, Röhricht und Hochstauden. Auch viel Gelbe Schwertlilie. Teilweise mit Ufergehölz.				
	Bearbeiter: Irene Stadler				
lfd. Nummer:	<b>958</b>	Fläche: in m <sup>2</sup>	<b>0</b>	Länge in m:	<b>0</b>
Bestandestyp:	<b>0307 Feuchtes und nasses Extensivgrünland</b>				
Charakteristik:	Feuchtwiese/weide mit mehreren Quellbereichen, die einen Wiesentümpel speisen (FINr. 955). Lokal Gehölzgruppe.				
	Bearbeiter: Irene Stadler				
lfd. Nummer:	<b>959</b>	Fläche: in m <sup>2</sup>	<b>0</b>	Länge in m:	<b>0</b>
Bestandestyp:	<b>0401 Stehendes Gewässer</b>				
Charakteristik:	Kleiner Altarmrest mit Verbindung zum Mühlbach (FINr. 957). Sporadisch Laubfrösche.				
	Bearbeiter: Irene Stadler				
lfd. Nummer:	<b>960</b>	Fläche: in m <sup>2</sup>	<b>0</b>	Länge in m:	<b>0</b>
Bestandestyp:	<b>0202 Uferbegleitgehölz</b>				
Charakteristik:	Ufergehölzsaum am Mühlbach (FINr. 957) mit Bergahorn und Esche.				
	Bearbeiter: Irene Stadler				
lfd. Nummer:	<b>961</b>	Fläche: in m <sup>2</sup>	<b>0</b>	Länge in m:	<b>0</b>
Bestandestyp:	<b>0401 Stehendes Gewässer</b>				
Charakteristik:	Einer von zwei Teichen bei einem Hof, die von einer Quelle gespeist werden. Bach (FINr. 963) führt weg zu Mühlbach.				
	Bearbeiter: Irene Stadler				

lfd. Nummer: **962** Fläche: in m<sup>2</sup> **0** Länge in m: **0**  
 Bestandestyp: **0401 Stehendes Gewässer**  
 Charakteristik: Einer von zwei Teichen bei einem Hof, die von einer Quelle gespeist werden. Bach (FINr. 963) führt weg zu Mühlbach.

Bearbeiter: Irene Stadler

lfd. Nummer: **963** Fläche: in m<sup>2</sup> **0** Länge in m: **0**  
 Bestandestyp: **0402 Fließendes Gewässer**  
 Charakteristik: Kleiner kurzer Bach im Siedlungsbereich mit Großseggen am Ufer. Entspringt aus den beiden Teichen (FINr. 961 und 962) und mündet bald darauf in den Mühlbach (FINr. 957).

Bearbeiter: Irene Stadler

lfd. Nummer: **964** Fläche: in m<sup>2</sup> **0** Länge in m: **0**  
 Bestandestyp: **0310 Grünland-Sondernutzung**  
 Charakteristik: Sport-/Freizeitanlage

Bearbeiter: Irene Stadler

lfd. Nummer: **965** Fläche: in m<sup>2</sup> **0** Länge in m: **0**  
 Bestandestyp: **0401 Stehendes Gewässer**  
 Charakteristik: Von der Traun abgetrennter stehender Altarm in einer Bergahorn-Eschen-Au. Amphibienlaichgewässer.

Bearbeiter: Irene Stadler

lfd. Nummer: **966** Fläche: in m<sup>2</sup> **0** Länge in m: **0**  
 Bestandestyp: **0202 Uferbegleitgehölz**  
 Charakteristik: Lückiges Ufergehölz an der Traun mit Bergahorn und Esche.

Bearbeiter: Irene Stadler

lfd. Nummer: **967** Fläche: in m<sup>2</sup> **0** Länge in m: **0**  
 Bestandestyp: **0310 Grünland-Sondernutzung**  
 Charakteristik: Parkbad

Bearbeiter: Irene Stadler

lfd. Nummer: **968** Fläche: in m<sup>2</sup> **0** Länge in m: **0**  
 Bestandestyp: **0310 Grünland-Sondernutzung**  
 Charakteristik: Park

Bearbeiter: Irene Stadler

lfd. Nummer: **969** Fläche: in m<sup>2</sup> **0** Länge in m: **0**  
 Bestandestyp: **0310 Grünland-Sondernutzung**  
 Charakteristik: Park

Bearbeiter: Irene Stadler

lfd. Nummer: **970** Fläche: in m<sup>2</sup> **0** Länge in m: **0**  
 Bestandestyp: **0401 Stehendes Gewässer**  
 Charakteristik: Kleiner Teich in Park

Bearbeiter: Irene Stadler

lfd. Nummer: **971** Fläche: in m<sup>2</sup> **0** Länge in m: **0**  
 Bestandestyp: **0402 Fließendes Gewässer**  
 Charakteristik: Unterlauf des Wurmbaches. Kanalartig verbaut. Mittellauf verrohrt. Oberlauf FINr.101

Bearbeiter: Irene Stadler

lfd. Nummer: **972** Fläche: in m<sup>2</sup> **0** Länge in m: **0**  
 Bestandestyp: **0310 Grünland-Sondernutzung**  
 Charakteristik: Sprungschanze

Bearbeiter: Irene Stadler

lfd. Nummer: **973** Fläche: in m<sup>2</sup> **0** Länge in m: **0**  
 Bestandestyp: **0602 Abbauflächen geogener Rohstoffe mit aktueller betrieblicher Nutzung**  
 Charakteristik: Sand-/Schottergrube

Bearbeiter: Irene Stadler

lfd. Nummer:	<b>974</b>	Fläche: in m <sup>2</sup>	<b>0</b>	Länge in m:	<b>0</b>
Bestandestyp:	<b>0201 Kleinstwaldfläche ("Feldgehölz"), Gebüsch oder Baumgruppe unter 1000m<sup>2</sup></b>				
Charakteristik:	Langes, schmales Feldgehölz zwischen Straße und Siedlung				
	Bearbeiter: Irene Stadler				
lfd. Nummer:	<b>975</b>	Fläche: in m <sup>2</sup>	<b>0</b>	Länge in m:	<b>0</b>
Bestandestyp:	<b>0202 Uferbegleitgehölz</b>				
Charakteristik:	Schmales Ufergehölz an der Traun mit Bergahorn und Esche. Im Bereich einer Siedlung lückig.				
	Bearbeiter: Irene Stadler				
lfd. Nummer:	<b>976</b>	Fläche: in m <sup>2</sup>	<b>0</b>	Länge in m:	<b>0</b>
Bestandestyp:	<b>0307 Feuchtes und nasses Extensivgrünland</b>				
Charakteristik:	Feuchter, teilweise mit Gehölzen bestandener Weidebereich.				
	Bearbeiter: Irene Stadler				
lfd. Nummer:	<b>977</b>	Fläche: in m <sup>2</sup>	<b>0</b>	Länge in m:	<b>0</b>
Bestandestyp:	<b>0402 Fließendes Gewässer</b>				
Charakteristik:	Altarm der Traun mit Großseggen im Uferbereich.				
	Bearbeiter: Irene Stadler				
lfd. Nummer:	<b>978</b>	Fläche: in m <sup>2</sup>	<b>0</b>	Länge in m:	<b>0</b>
Bestandestyp:	<b>0402 Fließendes Gewässer</b>				
Charakteristik:	Großer Altarm der Traun mit Großseggen im Uferbereich.				
	Bearbeiter: Irene Stadler				
lfd. Nummer:	<b>979</b>	Fläche: in m <sup>2</sup>	<b>0</b>	Länge in m:	<b>0</b>
Bestandestyp:	<b>0202 Uferbegleitgehölz</b>				
Charakteristik:	Lückiges Ufergehölz an der Traun mit Weiden und Eschen.				
	Bearbeiter: Irene Stadler				
lfd. Nummer:	<b>980</b>	Fläche: in m <sup>2</sup>	<b>0</b>	Länge in m:	<b>0</b>
Bestandestyp:	<b>0301 Moor</b>				
Charakteristik:	M96.50. Großes Verlandungsmoor am Hallstättersee. Mosail aus Streu- und Feuchtwiesen. Große Brachflächen, die teilweise mit Bruchwald bestockt sind.				
	Bearbeiter: Irene Stadler				
lfd. Nummer:	<b>981</b>	Fläche: in m <sup>2</sup>	<b>0</b>	Länge in m:	<b>0</b>
Bestandestyp:	<b>0301 Moor</b>				
Charakteristik:	M96.50. Streu- und Feuchtwiesenkomplex am Hallstättersee. Die Entwässerungsgräben sind Amphibienlaichgewässer, hier gedeiht auch der Zwerg-Igelkolben (RL 2).				
	Bearbeiter: Irene Stadler				
lfd. Nummer:	<b>982</b>	Fläche: in m <sup>2</sup>	<b>0</b>	Länge in m:	<b>0</b>
Bestandestyp:	<b>0310 Grünland-Sondernutzung</b>				
Charakteristik:	Badeplatz am Hallstättersee.				
	Bearbeiter: Irene Stadler				
lfd. Nummer:	<b>983</b>	Fläche: in m <sup>2</sup>	<b>0</b>	Länge in m:	<b>0</b>
Bestandestyp:	<b>0310 Grünland-Sondernutzung</b>				
Charakteristik:	Erholungsfläche am Hallstättersee nahe Traunausfluss.				
	Bearbeiter: Irene Stadler				
lfd. Nummer:	<b>984</b>	Fläche: in m <sup>2</sup>	<b>0</b>	Länge in m:	<b>0</b>
Bestandestyp:	<b>0401 Stehendes Gewässer</b>				
Charakteristik:	Altarm der Traun mit Großseggen im Uferbereich.				
	Bearbeiter: Irene Stadler				
lfd. Nummer:	<b>985</b>	Fläche: in m <sup>2</sup>	<b>0</b>	Länge in m:	<b>0</b>
Bestandestyp:	<b>0402 Fließendes Gewässer</b>				
Charakteristik:	Großer Altarm der Traun (Bärentraun) mit Großseggen, Röhricht und Hochstauden im Uferbereich.				
	Bearbeiter: Irene Stadler				

lfd. Nummer:	<b>986</b>	Fläche: in m <sup>2</sup>	<b>0</b>	Länge in m:	<b>0</b>
Bestandestyp:	<b>0401 Stehendes Gewässer</b>				
Charakteristik:	Vom Fluss völlig abgetrennter Altarm der Traun.				
	Bearbeiter: Irene Stadler				
lfd. Nummer:	<b>987</b>	Fläche: in m <sup>2</sup>	<b>0</b>	Länge in m:	<b>0</b>
Bestandestyp:	<b>0402 Fließendes Gewässer</b>				
Charakteristik:	Kanalartig verbauter Mühlbach beim Traunaufluss.				
	Bearbeiter: Irene Stadler				
lfd. Nummer:	<b>988</b>	Fläche: in m <sup>2</sup>	<b>0</b>	Länge in m:	<b>0</b>
Bestandestyp:	<b>0602 Abbauflächen geogener Rohstoffe mit aktueller betrieblicher Nutzung</b>				
Charakteristik:	Schottergrube				
	Bearbeiter: Irene Stadler				
lfd. Nummer:	<b>989</b>	Fläche: in m <sup>2</sup>	<b>0</b>	Länge in m:	<b>0</b>
Bestandestyp:	<b>0402 Fließendes Gewässer</b>				
Charakteristik:	Oberlauf des Weißenbachs: Riesige Schotterbänke, die sich oben verzweigen.				
	Bearbeiter: Irene Stadler				
lfd. Nummer:	<b>990</b>	Fläche: in m <sup>2</sup>	<b>0</b>	Länge in m:	<b>0</b>
Bestandestyp:	<b>0602 Abbauflächen geogener Rohstoffe mit aktueller betrieblicher Nutzung</b>				
Charakteristik:	Schottergrube				
	Bearbeiter: Irene Stadler				
lfd. Nummer:	<b>991</b>	Fläche: in m <sup>2</sup>	<b>0</b>	Länge in m:	<b>0</b>
Bestandestyp:	<b>0602 Abbauflächen geogener Rohstoffe mit aktueller betrieblicher Nutzung</b>				
Charakteristik:	Steinbruch				
	Bearbeiter: Irene Stadler				
lfd. Nummer:	<b>992</b>	Fläche: in m <sup>2</sup>	<b>0</b>	Länge in m:	<b>0</b>
Bestandestyp:	<b>0305 Sukzessionsfläche auf ehemaligen Abbauflächen geogener Rohstoffe</b>				
Charakteristik:	Steinbruch				
	Bearbeiter: Irene Stadler				
lfd. Nummer:	<b>993</b>	Fläche: in m <sup>2</sup>	<b>0</b>	Länge in m:	<b>0</b>
Bestandestyp:	<b>0401 Stehendes Gewässer</b>				
Charakteristik:	Kleiner See in Steinbruch.				
	Bearbeiter: Irene Stadler				
lfd. Nummer:	<b>994</b>	Fläche: in m <sup>2</sup>	<b>0</b>	Länge in m:	<b>0</b>
Bestandestyp:	<b>0401 Stehendes Gewässer</b>				
Charakteristik:	Kleiner See in Steinbruch.				
	Bearbeiter: Irene Stadler				
lfd. Nummer:	<b>995</b>	Fläche: in m <sup>2</sup>	<b>0</b>	Länge in m:	<b>0</b>
Bestandestyp:	<b>0602 Abbauflächen geogener Rohstoffe mit aktueller betrieblicher Nutzung</b>				
Charakteristik:	Schottergrube				
	Bearbeiter: Irene Stadler				
lfd. Nummer:	<b>996</b>	Fläche: in m <sup>2</sup>	<b>0</b>	Länge in m:	<b>0</b>
Bestandestyp:	<b>0202 Uferbegleitgehölz</b>				
Charakteristik:	Ufergehölz mit Esche und Bergahorn am Zlambach.				
	Bearbeiter: Irene Stadler				
lfd. Nummer:	<b>997</b>	Fläche: in m <sup>2</sup>	<b>0</b>	Länge in m:	<b>0</b>
Bestandestyp:	<b>0105 Großwald Kampfzone/Latschenbuschwald</b>				
Charakteristik:	Kiefernbeständen				
	Bearbeiter: Irene Stadler				

---

lfd. Nummer: **998** Fläche: in m<sup>2</sup> **0** Länge in m: **0**  
Bestandestyp: **0602 Abbauflächen geogener Rohstoffe mit aktueller betrieblicher Nutzung**  
Charakteristik: Schottergrube

Bearbeiter: Irene Stadler

---

lfd. Nummer: **999** Fläche: in m<sup>2</sup> **0** Länge in m: **0**  
Bestandestyp: **0202 Uferbegleitgehölz**  
Charakteristik: Großteils gut entwickelter Ufergehölzstreifen am Unterlauf des Zlambaches mit Esche und Bergahorn.

Bearbeiter: Irene Stadler