



LAND

OBERÖSTERREICH

# Naturraumkartierung Oberösterreich

Landschaftserhebung  
Gemeinde Altmünster



Endbericht



Land Oberösterreich

**NATUR**

# Naturraumkartierung Oberösterreich

Landschaftserhebung  
Gemeinde Altmünster

Endbericht

Kirchdorf an der Krems, 2009

**Projektleitung Naturraumkartierung Oberösterreich:**

Mag. Günter Dorninger

**Projektbetreuung Landschaftserhebungen:**

Mag. Günter Dorninger

**EDV/GIS-Betreuung**

Mag. Günter Dorninger

**Auftragnehmer:**



**Dipl.-Ing. Thomas PROKSCH**

LAND IN SICHT - Büro für Landschaftsplanung

Engelsberggasse 4 / 4.OG

A- 1030 Wien

0043 1 718 48 41 - 0\*

land.in.sicht@gpl.at

www.gpl.at

**Bearbeiterinnen:**

DI Petra Bloderer, DI Kathrin Rätzsch, DI Alexandra Treidl

im Auftrag des Amtes der Oö. Landesregierung,  
Direktion für Landesplanung, wirtschaftliche und ländliche Entwicklung  
Abteilung Naturschutz / Naturraumkartierung OÖ

**Fotos der Titelseite:**

Foto links: Blick über Eben auf Traunstein

Foto rechts: Mutterkuhhaltung

**Fotonachweis:**

alle Fotos Land in Sicht

**Redaktion:**

AG Naturraumkartierung

**Impressum:**

Medieninhaber: Land Oberösterreich

Herausgeber:

Amt der O ö. Landesregierung

Naturschutzabteilung – Naturraumkartierung Oberösterreich

4560 Kirchdorf an der Krems

Tel.: +43 7582 685 533

Fax: +43 7582 685 399

E-Mail: biokart.post@ooe.gv.at

Graphische Gestaltung: Mag. Günter Dorninger

Herstellung: Eigenvervielfältigung

Kirchdorf a. d. Krems, März 2009

© Alle Rechte, insbesondere das Recht der Vervielfältigung,  
Verbreitung oder Verwertung bleiben dem Land  
Oberösterreich vorbehalten

# Inhaltsverzeichnis

<b>1</b>	<b>VORBEMERKUNGEN</b>	<b>4</b>
1.1	Allgemeines	4
	Beschreibung des Bearbeitungsgebietes	5
1.1.1	Lage	5
1.1.2	Bevölkerung, Siedlung, Wirtschaft und Verkehr	6
1.1.3	Landschaftsgenese und Naturraum	8
1.1.4	Klima	9
1.1.5	Boden	10
1.1.6	Potenziell natürliche und aktuelle Vegetation	11
<b>2</b>	<b>BESCHREIBUNG DER EINZELNEN TEILGEBIETE</b>	<b>12</b>
2.1	Teilgebiet 1: Traunsee	15
2.2	Teilgebiet 2: Walddominierte Flyschberge und Voralpen	16
2.3	Teilgebiet 3: Siedlungsdominierte Tallandschaft beim Traunsee	18
2.4	Teilgebiet 4: Grünlanddominierte Flyschhügel-Landschaft mit Einzelhöfen und Siedlungssplittern	20
2.5	Teilgebiet 5: Flachwellige grünlanddominierte Moränenlandschaft mit Einzelhöfen, Weilern und Siedlungen	22
<b>3</b>	<b>ZUSAMMENFASSENDER BESCHREIBUNG</b>	<b>24</b>
3.1	Ergebnisse der Landschaftserhebung	24
3.2	Naturschutzfachlich wertvolle Bereiche	27
3.3	Defizite und Ansatzpunkte für naturschutzfachliche Aufwertung	28
<b>4</b>	<b>VERWENDETE LITERATUR UND QUELLENVERZEICHNIS</b>	<b>29</b>
4.1	Datengrundlagen	29
4.2	Literaturverzeichnis	29
4.3	Sonstige Quellen	30

## Abbildungsverzeichnis

Abb. 1: Übersicht Erhebungsgebiet mit Abgrenzung der Teilgebiete und ÖK50	13
Abb. 2: Übersicht Erhebungsgebiet mit Abgrenzung der Teilgebiete und Orthophotos	14
Abb. 3 Darstellung der prozentuellen Verteilung der Flächen	25

## Tabellenverzeichnis

Tab. 1: Flächenaufteilung der Gemeinde, Regionaldatenbank Land OÖ, Land OÖ, 2008	6
Tab. 2 Flächengröße und prozentuelle Flächenverteilung der erhobenen Bestandestypen bzw. der nicht erhobenen Flächen und des Baulandes in Relation zur gesamten Gemeindefläche	25
Tab. 3 Darstellung der Flächengröße der erhobenen Bestandestypen und der Relation zum gesamten Gemeindegebiet	26

## Anhang 1: Fotodokumentation

## Anhang 2: Beschreibung der Einzelflächen

## Anhang 3: Karten (1:5.000 / Großwaldflächen 1:10.000)

# 1 Vorbemerkungen

## 1.1 Allgemeines

Das Büro Land in Sicht wurde im Rahmen der Naturraumkartierung Oberösterreich vom Amt der oberösterreichischen Landesregierung, Naturschutzabteilung - Naturraumkartierung Oberösterreich mit der Landschaftserhebung für die Gemeinde Altmünster beauftragt. Der Bearbeitungszeitraum erstreckte sich von Juni 2008 bis März 2009, wobei die Befahrung und die punktuellen Begehungen des Gemeindegebietes im Sommer 2008 durchgeführt wurden.

Die Landschaftserhebung dient zur überblickshaften Darstellung von landschaftlich und naturräumlich relevanten Strukturelementen und Biotopflächen. Die Ergebnisse stellen die Grundlage für die Erarbeitung des Landschaftsleitbildes OÖ sowie für gutachtliche und planende Tätigkeiten dar.

Die Strukturelemente und Biotope wurden auf Grundlage einer Luftbilddauswertung ausgewiesen. Eine Übersicht über die Strukturen und den Gesamteindruck der Gemeinde wurde bei einer Befahrung im Sommer 2008 gewonnen. Begehungen, die der Charakterisierung herausragender Bestandstypen dienen, fanden auf ausgewählten Flächen und Strukturen wie z.B. Gewässer statt. Darüber hinaus wurde Literatur wie geologische Karten und NALA – Berichte verwendet sowie relevante Gemeindedaten über Internet abgefragt.

Der Zeitpunkt der Befliegung des Gebietes zur Erstellung der Orthofotos war im Juli 2005, wodurch sich punktuell Abweichungen zwischen Luftbild und Kartierung ergeben.

# Beschreibung des Bearbeitungsgebietes

## 1.1.1 Lage

Die Gemeinde Altmünster liegt im oberösterreichischen und damit nördlichen Teil des Salzkammerguts und reicht von der westlichen Gipfelregion des Höllengebirges (Hochleckenkogel, 1.691 m und Brunnkogel, 1.708 m) bis Ort-Altmünster (422 m.ü.A.). Der westliche Gemeindeteil hat Mittelgebirgscharakter und grenzt an die östlichen Gemeinden des Attersees. Oberhalb des Traunsees erstreckt sich eine ausgedehnte hügelige Wiesenlandschaft bis zu den walddreichen Erhebungen im Hinterland (Gmundnerberg, Grasberg, Richtberg). Das Gemeindegebiet kann in drei Kernlandschaften unterteilt werden:

- die Moränenlandschaft entlang des Traunsee-Westufers
- die Aurachtal-Landschaft mit den Höhenzügen des Hongars als Westgrenze (943 m)
- die Flyschberge (Sandsteinberge), die die beiden oben genannten Landschaften trennen (Kollmannsberg - Grasberg - Gmundnerberg, 957 – 884 m)

Das Gemeindegebiet umfasst eine Gesamtfläche von 79 km<sup>2</sup>. Die Nord-Süd Ausdehnung beträgt 14,2 km, die Ost-West Ausdehnung 11,5 km. Der Hauptort Altmünster liegt direkt am Traunsee auf einer Seehöhe von 442 m üNN. Der tiefstgelegene Punkt des Gemeindegebiets liegt beim Pichlhof in der Katastralgemeinde Nachdemsee und weist eine Höhenlage von 426 m auf. Die höchste Erhebung mit 1.708 m stellt der Brunnkogel, im südwestlichen Gemeindegebiet gelegen, dar.

Die Gemeinde liegt im politischen und Gerichtsbezirk Gmunden und ist in folgende 10 Katastralgemeinden unterteilt, wobei die beiden größten Ortschaften Neukirchen und Reindlmühl im Aurachtal liegen.

- Eben
- Ebenzweier
- Finsterau
- Gmundnerberg
- Grasberg
- Mühlbach
- Nachdemsee
- Neukirchen
- Ort-Altmünster
- Reindlmühl

Nach der naturschutzfachlichen Raumgliederung Oberösterreichs liegt der überwiegende Teil des Gemeindegebiets in der Raumeinheit „Traun- und Atterseer Flyschberge“. Altmünster selbst sowie die Ortschaften entlang des Traunsees befinden sich in der Raumeinheit „Salzkammergut Talungen“. Während die Ausläufer des Höllengebirges, etwa südlich des südwestlichen Teils des Aurachtals, zu den „Salzkammergut Voralpen“ zählen.



Die Flächenaufteilung nach Nutzungsklassen gibt einen groben Überblick über die Ausstattung des Gemeindegebietes:

Wald:	37,99km <sup>2</sup>	48,1%
Landwirtschaftliche Nutzung:	27,96km <sup>2</sup>	35,4%
Baufläche:	4,00km <sup>2</sup>	3,2%
Sonstige Flächen:	9,05km <sup>2</sup>	13,3%
<b>Gesamt:</b>	<b>79km<sup>2</sup></b>	

Tab. 1: Flächenaufteilung der Gemeinde, Regionaldatenbank Land OÖ, Land OÖ, 2008

## 1.1.2 Bevölkerung, Siedlung, Wirtschaft und Verkehr

### Bevölkerung

Die Gemeinde Altmünster zählt aktuell (2008) 9.574 Einwohner, bei der Volkszählung 2001 9.445 Einwohner. Das ergibt eine Bevölkerungsdichte von 120EW/ km<sup>2</sup>. Seit 1971 (7.921 Einwohner) sind die Bevölkerungszahlen kontinuierlich ansteigend.

### Siedlung, Geschichte

Der Raum Altmünster ist seit der Bronzezeit besiedelt, was verschiedene Funde im Bereich des Brennühels (Schotterterrasse am Fuße des Gmundnerberges), die Pfahlbaureste im Gmundner Strandbad und ein römischer Grabstein, der in der Pfarrkirche zu sehen ist, belegen. Nach der Volkszugehörigkeit dürfte es sich zuerst um Illyrer, dann um Kelten und Römer gehandelt haben. Die bayrische Landnahme Anfang des 8. Jhdts. ist durch die urkundliche Erwähnung der Abtei Trunseo (Schenkungsurkunde aus dem Jahre 909 n. Chr.), durch den Turm der Pfarrkirche, einen romanischen Taufstein in der Pfarrkirche und durch einige alte Hausnamen gesichert. Mittelalter und Neuzeit bis zum Jahre 1849 sind durch die Grundherrschaften mit dem Feudalsystem gekennzeichnet. Altmünster war weitgehend auf die Herrschaft Ort und kirchlich auf die Pfarre Altmünster ausgerichtet. Die Neuordnung des österr. Staatswesens 1949 schuf die selbständige politische Gemeinde Altmünster.

Der Hauptort Altmünster weist eine homogene Bebauung auf, wobei vor allem der Ortskern dicht besiedelt ist. In den Randbereichen und zum Übergang der angrenzenden Ortsteile sind landwirtschaftliche Flächen vorhanden, die vor allem aufgrund der Topologie (vorwiegend ebener Bereich), hier zu liegen kommen. Als Begrenzung von Bebauung und Agrarnutzung dienen die steileren, waldgeprägten Hänge.

Größere Siedlungen konzentrieren sich in der Tallandschaft am Traunsee, den Tälern der Gewässer der Flyschhügellandschaft und in der flachwelligen Moränenlandschaft. Einzelhöfe und Weiler finden sich in größerer Anzahl vor allem in den Hügellandschaften über das gesamte Gemeindegebiet verstreut. Die Ausläufer des Höllengebirges sowie die Flyschberge des Attergaus weisen lediglich in den Bachtälern einzelne Höfe und Weiler auf.



## Wirtschaft

Die Wirtschaft der Gemeinde basiert überwiegend auf dem Dienstleistungsbereich und hier insbesondere auf dem Fremdenverkehr. Durch seine Lage inmitten des Seengebietes ist der Sommer-Fremdenverkehr wesentlich bedeutender als der Winter-Fremdenverkehr. Die Ankünfte zwischen Mai und Oktober 2008 betragen 17.865 Personen, die Nächtigungen im selben Zeitraum 64.168 sowie die durchschnittliche Aufenthaltsdauer 3,6 Tage. Insgesamt überwiegen ausländische Urlauber (37.341), die vor allem aus Deutschland kommen. Die Auslastung der Betriebe beträgt 21,3%.

Der Dienstleistungssektor hat innerhalb des Vergleichszeitraumes jedoch deutlich zugenommen (1991: 47,3%, 2001: 63,4%). Der sekundäre Sektor Industrie, Gewerbe und Bau weist einen Anteil von 33,7% (2001) auf und zeigt damit eine abnehmende Tendenz (1991: 45,3%). Die Land- und Forstwirtschaft spielt eine untergeordnete Rolle bei ebenfalls abnehmender Bedeutung (1991: 7,4%, 2001: 2,5%).

Die Agrarstatistik weist im Jahr 1999 insgesamt 330 Betriebe auf, die sich in 65 Haupterwerbs- und 263 Nebenerwerbsbetriebe gliedern. Die überwiegende Betriebsform mit 220 Betrieben und einer landwirtschaftlichen Nutzfläche von 1.740ha stellt der Futterbau dar. Es sind 53 Forstbetriebe mit einer landwirtschaftlichen Nutzfläche von 164ha in der Gemeinde vorhanden. Darüber hinaus gibt es insgesamt 48 Kombinationsbetriebe mit 252ha landwirtschaftlicher Nutzfläche. Der überwiegende Teil der Flächen befindet sich im Eigentum. Die Betriebsgrößen sind unterschiedlich, wobei vor allem Kleinbetriebe dominieren (< 5ha: 123, 5-10ha: 86, 10-20ha: 81, 20-50ha: 30). Größere Betriebe sind deutlich weniger vorhanden, Großbetriebe mit mehr als 50ha Fläche nicht zu finden.

Von den 4.064 in der Gemeinde lebenden Beschäftigten (Stand 2001) pendeln 69% in andere Gemeinden aus. Dem gegenüber steht eine Einpendlerzahl von 26,5%, wobei die Zahl der Auspendler seit 1991 (55,5%) gestiegen und die Einpendler (1991: 19,6%) gesunken ist.

## Verkehr

Die Erschließung Altmünsters erfolgt überregional über die Salzkammergutbundesstraße B145, die entlang des Traunsees verläuft. In Ost-West Richtung wird das Gemeindegebiet über die Grossalm Landesstraße L544 erschlossen. Die weiteren Verbindungen sind Bezirksstraßen, die zumeist in den Tälern verlaufen. Die Salzkammergutbahn durchschneidet das östliche Gemeindegebiet von Norden nach Süden und besitzt eine Haltestelle im Hauptort.

## Freizeit

Sowohl die Hügellandschaft als auch die Ausläufer des Höllengebirges sind von zahlreichen Wanderwegen durchzogen, die für alle Schwierigkeitsgrade genügend Routen aufweisen. Darüber hinaus bestehen insgesamt 84km Radwege im Gemeindegebiet, die ebenfalls je nach Anforderungen in den ebeneren Tallandschaften oder im steilen Gelände (Mountainbikestrecken) verlaufen. Im Winter steht das Skigebiet Hochleckten sowie zahlreiche Langlaufstrecken zur Verfügung. Im Sommer bietet vor allem der Traunsee zahlreiche Möglichkeiten für Aktivitäten am und im Wasser. Ergänzend finden zahlreiche kulturelle Veranstaltungen statt. Das Vereinswesen ist mit 80 Vereinen mit rund 1.500 Mitgliedern sehr gut ausgeprägt.

### 1.1.3 Landschaftsgenese und Naturraum

Das Gemeindegebiet ist durch die Ebene entlang des Traunsees, der Hügellandschaft der Flyschberge mit den markanten Bachtälern, der flachwelligen Moränenlandschaft im südöstlichen Bereich sowie den Ausläufern des Höllen- und Flyschgebirges geprägt. Diese unterschiedlichen Landschaftsräume haben ihren Ursprung in den geologischen Rahmenbedingungen und Entwicklungen.

Die Ausläufer der Voralpen gehören zu den nördlichen Kalkalpen und werden aus Gesteinen des Mesozoikums aufgebaut. Ausgangsmaterial für die Bodenbildung sind vorwiegend Hauptdolomit sowie Klauskalk, Fleckenmergel und Lunzer Sandstein.

Die anschließende Flyschzone entstand aus Ablagerungen des Meeres aus der Oberkreide sowie den Mergeln und Sandsteinen des Alttertiärs. Zwischen Flyschzone und Böhmischer Masse lag ein Becken, das vom Molassemeer bedeckt war und wo sich im Laufe der Jahre tonig-feinsandige Sedimente ablagerten. Durch die Gebirgsbildung trocknete das Meer allmählich aus und verlandete schließlich. Im ggst. Bereich tritt dieser Schlier aber nur selten an die Oberfläche, da er von den jüngeren Ablagerungen fast vollständig überdeckt wird. In den Eiszeiten ergossen sich die Eisströme des Traungletschers nach Norden und lagerten mächtige, aus Schotter, Sand und Lehm bestehende Moränenkörper ab.

Das Gemeindegebiet von Altmünster kann in folgende geologischen Landschaftsräume gegliedert werden:

#### Talbereich

Dieser zieht sich in einem schmalen Band entlang der Aurach durch den westlichen Bereich des Gemeindegebietes. Zum Talbereich gehören die Austufe sowie die Niederterrassenfelder. Der hochreichende Schotterkörper der Niederterrasse bewirkt im allgemeinen eine tendenzielle Trockenheit der Böden.

#### Jungmoränenbereich

Dieser Bereich erstreckt sich von der Tallandschaft nördlich von Altmünster entlang des Sees bis zur südlichen Gemeindegrenze und westlich entlang des Hangfußes (nördlich der L544) bis nach Neukirchen. Außerdem ist ein schmales Band entlang der Aurach zwischen Neukirchen und der Klause ausgebildet. Hier liegen die jüngsten Ablagerungen des Traungletschers. Sie tragen keine Deckenlehmschichten.

#### Altmoränenbereich

Diese Bereiche sind nur kleinflächig in der Gemeinde ausgeprägt und befinden sich im Gebiet um den Vorderkogel, südlich des Grasberges sowie zwischen Mehlgraben und Neukirchen. Weitere Altmoränenbereiche sind im Gebiet Großalm ausgebildet. Die älteren Gletschervorstöße waren mächtiger als die jüngeren, gingen weiter nach Norden und erreichten ein höheres Niveau. Die Reißmoräne erscheint stark verebnet, während die älteren Moränen bereits wieder sekundär durch Erosionen überprägt sind. Es ist eine kontinuierliche Abnahme der Kalkkomponente und eine Zunahme von Sandsteinen, Quarzen und Amphiboliten gegen die Oberfläche hin festzustellen. Während der letzten Vereisung lag die Altmoräne im eisfreien Raum, wodurch sie sich im Sedimentationsbereich von Löß und Deckenlehm befand. Auf den weitgespannten Grundmoränenbereichen der Reiß-Endmoräne ist fast immer eine Deckenlehmauflage vorhanden, die im stärker reliefierten Mindel- und Günz-Endmoränenraum jedoch nur mehr teilweise anzutreffen ist.

## Berge

Vor allem die Ausläufer des Höllengebirges sowie der Flyschberge des Attergaus fallen in diesen Landschaftsraum. Der Flyschbereich besteht aus Sandstein und Mergel, wobei die Böden des Sandsteins sehr nährstoffarm sind. Die Böden aus Mergel hingegen sind bindiger und weisen eine Tendenz zur Tagwasservergleyung auf. Das Niederschlagswasser fließt an der Oberfläche zum Großteil ab, wodurch sich eine für den Flysch charakteristische Grabenlandschaft gebildet hat.

Die Dolomite, Kalksteine und Fleckenmergel des Kalkalpins sind zum Großteil von Wald bedeckt.

### 1.1.4 Klima

Die Gemeinde Altmünster liegt im feuchten und gemäßigten mitteleuropäischen Übergangsklima mit Einflüssen des feuchteren und kühleren subalpinen Klimas, vor allem im südlichen und westlichen Bereich der höheren Lagen. Der Wasserkörper des Traunsees beeinflusst das örtliche Klima. Im Raum um den See herrschen Jahresmitteltemperaturen von über 8°C, während im Hügelland die Temperaturen bei 7°C liegen und Richtung Berge weiter abnehmen.

Die Temperaturverhältnisse sind mit Jahresmitteltemperaturen von 7 bis 8°C (Station Gmunden: 8,3°C), einer 14-Uhr-Temperatur von April bis August von 17,6°C (Abweichung von der Temperatur in dieser Höhenstufe um -1,4°C, da sich auch hier der ausgleichende Effekt des Wasserkörpers des Traunsees zeigt) sowie der Tagesmitteltemperatur (Schwelle für Vegetationsentfaltung) von +5°C um den 2. April gekennzeichnet.

Im landwirtschaftlich genutzten Gebiet in den ebenen Bereichen ist zwischen Ende Oktober und Anfang April an durchschnittlich 86 Tagen mit Frost zu rechnen, der Anteil an Eistagen beträgt 23 Tage.

Die reichliche Bewölkung, die auch durch die Wasserfläche des Sees beeinflusst wird, erreicht im Winter ihren Höhepunkt und korreliert mit der unterdurchschnittlichen Sonnenscheindauer (z.B. -9% gegenüber dem Durchschnitt im Herbst).

Die höchsten Niederschlagswerte werden in den Sommermonaten von Juni bis August gemessen, wobei in der Vegetationsperiode von April bis August 51 bis 55% des Gesamtniederschlags fallen. Gewitter treten an 25 bis 30 Tagen im Jahr auf. Zwischen Mitte November und Anfang April schneit es an 25 bis 40 Tagen, wobei an 50 bis 75 Tagen eine dauernde Schneedecke liegen bleibt.

Die Hauptwindrichtung ist West bis Nord.

Pflanzengeographisch befindet sich die Gemeinde in der mitteleuropäischen Bergland- (= Buchen-) stufe.

### 1.1.5 Boden

Die Bodenformen orientieren sich an den durch die geologischen Bedingungen entstandenen Landschaftsräumen, wobei sich unterschiedliche Bodenformengesellschaften bildeten. Im Gebiet des Kalkalpins, der Flyschregion, im Jungmoränengebiet sowie in den Austufen der Aurach ist Dauergrünlandnutzung vorherrschend. Die Altmoränenbereiche hingegen sind fast ausschließlich als Ackerland bewirtschaftet.

#### Talbereich

Die Böden der Au sind aus jungem, kalkhaltigem Schwemmmaterial hervorgegangen. Bei der auf der Seeterrasse südlich von Altmünster vorkommenden mäßig trockenen Pararendsina ist der Grobanteil im Boden sehr hoch. Entlang der Aurach kommt ein wechselfeuchter Schwemmboden vor, der auch Feuchtstellen aufweist.

Die Böden der Niederterrasse sind nicht mehr vom Grundwasser beeinflusst und weisen älteres, feines und grobes Schwemmmaterial als Ausgangsmaterial auf. Am weitesten verbreitet ist eine mittelgründige, entkalkte Lockersediment-Braunerde mit mäßig trockenen Standortverhältnissen. Der Außenrand der Niederterrasse wird von tiefgründigen, kolluvial beeinflussten Braunerden beherrscht, die gut mit Wasser versorgt sind.

#### Jungmoränenbereich

Die Böden der Jungmoräne entstanden unmittelbar aus dem Moränenmaterial. Es kommen seichtgründige, trockene (im Gebiet von Pfannstieleck) sowie eine tiefgründige, mäßig trockene (Im Hof, südlich Altmünster) Pararendsina vor. Der Großteil des Gebietes nehmen mittel bis tiefgründige, mäßig trockene bis gut Wasser versorgte, entkalkte Lockersediment-Braunerden ein. Richtung Neukirchen ist auch ein feuchter bis nasser, kalkfreier Typischer Gley sowie südlich von Altmünster im Seeuferbereich ein nasses, kalkhaltiges Niedermoor zu finden.

#### Altmoränenbereich

Die Böden haben Moränencharakter und weisen zum Teil einen hohen Grobanteil auf. Die größte Verbreitung hat die tiefgründige, gut mit Wasser versorgte, kalkfreie Lockersediment-Braunerde mit geringem Grobstoffgehalt. An den Erosionsrändern zeigt sich, dass im Unterboden ein Pechschotterhorizont ausgebildet ist. Bei sehr bindigem, wasserundurchlässigem Unterboden führt der Tagwasserstau zur Ausbildung eines Typischen Pseudogleys, der im Wasserhaushalt wechselfeucht ist.

#### Berge

Die typische Bodenform auf dem Flyschmaterial ist der Pseudogley. Auf Verebnungen und Flachhängen konnten sich vor allem wechselfeuchte Extreme Pseudogleye entwickeln, wobei in diesen Gebieten oft Rutschhänge mit stark welligem Relief auftreten. Auf Unterhängen kommt kleinflächig feuchter, kalkfreier Hanggley vor. Weiters sind mäßig wechselfeuchte, pseudovergleyte, kalkfreie Lockersediment-Braunerden, gut wasserversorgte, kalkfreie Felsbraunerde auf tief aufgemürbten Flyschsandstein sowie entlang von Gerinnen feuchter, kalkfreier Typischer Gley zu finden.

In der kalkalpinen Zone kommen vor allem mittel- bis tiefgründige, gut mit Wasser versorgte und tiefgründige, mäßig wechselfeuchte Braunlehme vor.

### 1.1.6 Potenziell natürliche und aktuelle Vegetation

Das Aufnahmegebiet liegt im Wuchsgebiet 4.1: „Nördliche Randalpen – Westteil“ (Quelle: BFW 2005). Folgende natürliche Waldgesellschaften wären im Gemeindegebiet aufzufinden:

- An wärmebegünstigten Hängen:
  - Submontaner Stieleichen-Hainbuchenwald.
  - Submontaner und tiefmontaner Buchenwald mit Beimischung von Tanne, Bergahorn, Esche, (Fichte).
  - Fichten-Tannen-Buchenwald (Leitgesellschaft) mit Quirl-Weißwurz in der mittel- bis hochmontanen Stufe.
- Montaner Fichten-Tannenwald als edaphisch bedingte Dauergesellschaft, submontan bis tiefmontan z.T. mit Stieleiche gemischt.
- Montaner Fichtenwald:
  - Lokalklimatische (Kaltluftdolin) oder edaphisch bedingte Dauergesellschaft.
  - Auf Blockhalden Kalk-Block-Fichtenwald.
- Schneeheide-Kiefernwald: Kleinflächig als Dauergesellschaft an flachgründigen, sonnigen Dolomit-Steilhängen submontan bis mittelmontan.
- Spirkenwald an schattigen Dolomit-Steilhängen.
- An Bächen und Flüssen Grauerlenbestände als Auwald und Bruchwälder sowie Verlandungsgesellschaften unterschiedlicher Breite.
- Im Bereich von Moorbildungen werden zonale Gesellschaften werden durch Hoch- bzw. Flachmoorgesellschaften und im Bereich übersteiler Kalkfelswände werden sie durch Karbonat-Felsfluren abgelöst.
- Laubmischwälder mit Bergahorn, Esche und Bergulme an frisch-feuchten (Schutt-) Hängen in luftfeuchtem Lokalklima.
- Lindenmischwald mit Sommerlinde submontan-tiefmontan auf trockeneren kalkreichen Schutthängen.
- Tiefsubalpiner Fichtenwald als schmaler Höhengürtel mit reichlich Lärchen gemischt.
- Karbonat-Lärchenwald: Kleinflächig in der subalpinen Stufe und an schattigen Steilhängen bis ca. 800 m.
- Hochsubalpiner Karbonat-Lärchen-Zirbenwald (nur fragmentarisch).
- Karbonat-Latschengebüsche mit Wimper-Alpenrose in der hochsubalpinen Stufe; an ungünstigen Standorten (z.B. Schuttriesen, Lawinenzüge) auch in der montanen Stufe; häufig anthropogen gefördert.
- Subalpines Grünerlengebüsch an feuchten, schneereichen Standorten (Lawinestrüche).

Die fruchtbaren Böden in den Tallagen werden meist für die landwirtschaftliche Nutzung beansprucht. Die verbleibenden Waldflächen in den Ebenen und in höheren Lagen sind meist forstwirtschaftlich geprägte Laubmischwälder, wodurch die natürliche Waldvegetation vielfach nur mehr schwer erkennbar ist. Bereichsweise sind auch reine Nadelholzbestände mit dominierender Fichte ausgebildet.

Fichten-Tannen-Buchenwälder werden häufig anthropogene zu Fichte-Tanne- bzw. Fichte-Buche-Beständen oder zu Fichten- bzw. Buchen-Reinbeständen entmischt.



## 2 Beschreibung der einzelnen Teilgebiete

Die Zielsetzung der Landschaftserhebung - die zur überblickshafte Darstellung von landschaftlich und naturräumlich relevanten Strukturelementen und Biotopflächen - für das Gemeindegebiet von Altmünster legt eine Untergliederung des Gemeindegebiets in fünf Teilgebiete nahe. Die Gliederung erfolgt auf Grundlage der Landschaftsgenese, der geologischen Formation und unterschiedlicher Nutzungsformen- und intensitäten.

### Teilgebiet 1: Traunsee

Dieses Teilgebiet bildet der Wasserkörper des Traunsees.

Dieses Teilgebiet liegt in der NaLa Raumeinheit „Salzkammergut-Talungen“

### Teilgebiet 2: Walddominierte Flyschberge und Voralpen

Teilgebiet 2 stellen die walddominierten Ausläufer des Höllengebirges sowie die Flyschberge des Attergaus dar. Diese entsprechen dem Landschaftsraum „Bergbereich“ aus der geologischen Gliederung.

Dieses Teilgebiet befindet sich hauptsächlich in der NaLa Raumeinheit „Traun- und Atterseer Flyschberge“; in südlichsten Bereich hat das Teilgebiet Anteil an der NaLa Raumeinheit „Salzkammergut-Voralpen“

### Teilgebiet 3: Siedlungsdominierte Tallandschaft beim Traunsee

Das Teilgebiet 3 umfasst die flache Tallandschaft beim Traunsee, welches vom Siedlungskörper von Altmünster mit angrenzenden ineinander verschmelzenden Ortschaften geprägt wird.

Dieses Teilgebiet umfasst die NaLa Raumeinheiten „Salzkammergut-Talungen“ und „Traun- und Atterseer Flyschberge“

### Teilgebiet 4: Grünlanddominierte Flyschhügellandschaft mit Einzelhöfen und

#### Siedlungssplittern

Die Hügellandschaft des Teilgebietes 4 wird von Grünlandwirtschaft und Weidewirtschaft geprägt. Es dominieren Einzelgehöfte. Zunehmend werden diese Bereiche auf Grund ihrer landschaftlichen Schönheit und der herausragenden Blickbeziehungen zersiedelt.

Dieses Teilgebiet befindet sich zur Gänze in der NaLa Raumeinheit „Traun- und Atterseer Flyschberge“



## Teilgebiet 5: Flachwellige grünlanddominierte Moränenlandschaft mit Einzelhöfen, Weilern und Siedlungen

Dieses flachwellige Teilgebiet liegt am Ufer des Traunsees, wird von Grünlandwirtschaft dominiert und ist relativ waldarm. Vor allem Einzelhöfe und Weiler bilden die traditionelle Siedlungsform in diesem Gebiet, Siedlungserweiterungstendenzen hauptsächlich entlang der Straßen in Richtung Altmünster.

Dieses Teilgebiet befindet sich zur Gänze in der NaLa Raumeinheit „Traun- und Atterseer Flyschberge“

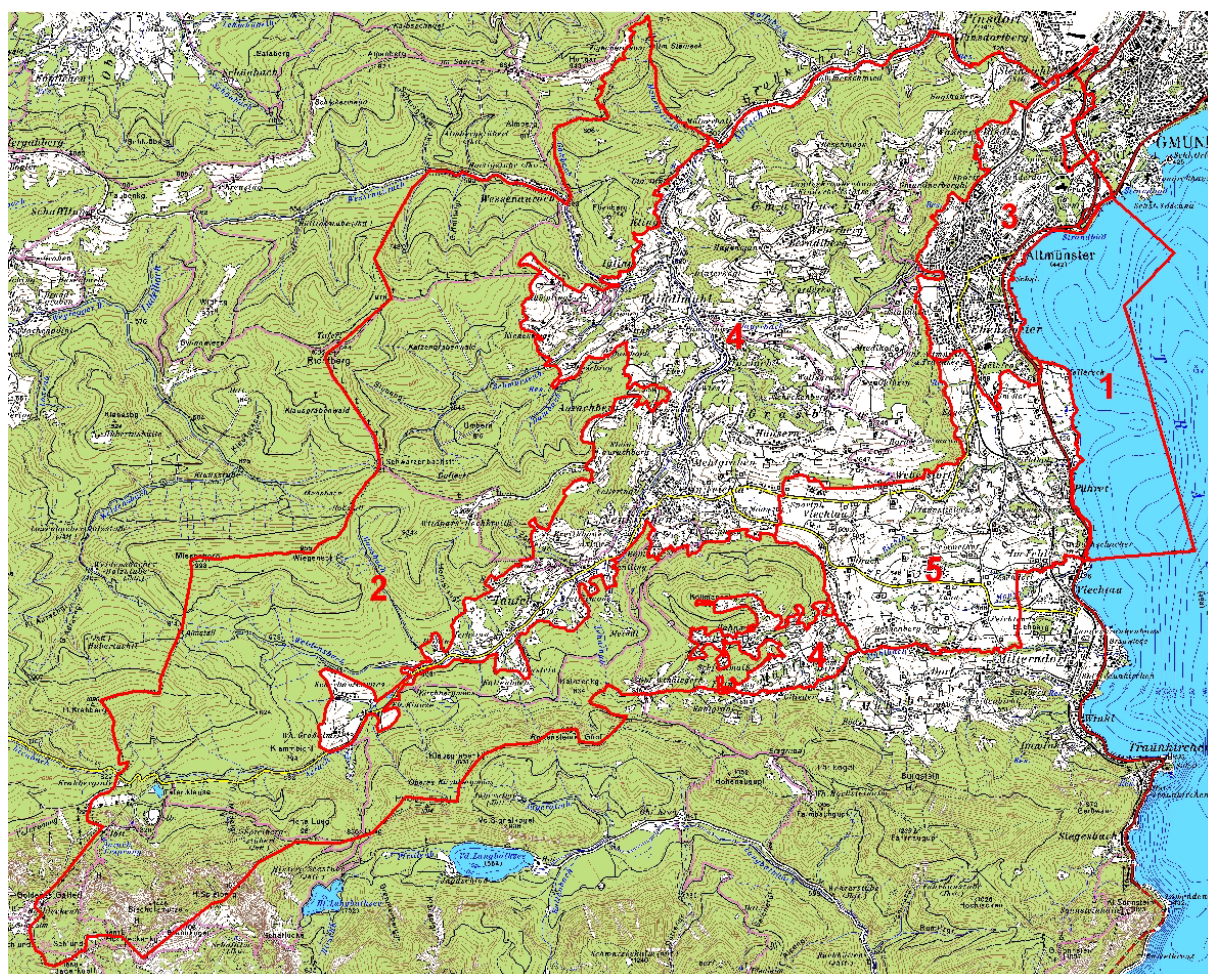


Abb. 1: Übersicht Erhebungsgebiet mit Abgrenzung der Teilgebiete und ÖK50

- Teilgebiet 1: Traunsee
- Teilgebiet 2: Walddominierte Flyschberge und Voralpen
- Teilgebiet 3: Siedlungsdominierte Tallandschaft beim Traunsee
- Teilgebiet 4: Grünlanddominierte Flyschhügellandschaft mit Einzelhöfen und Siedlungssplittern
- Teilgebiet 5: Flachwellige grünlanddominierte Moränenlandschaft mit Einzelhöfen, Weilern und Siedlungen



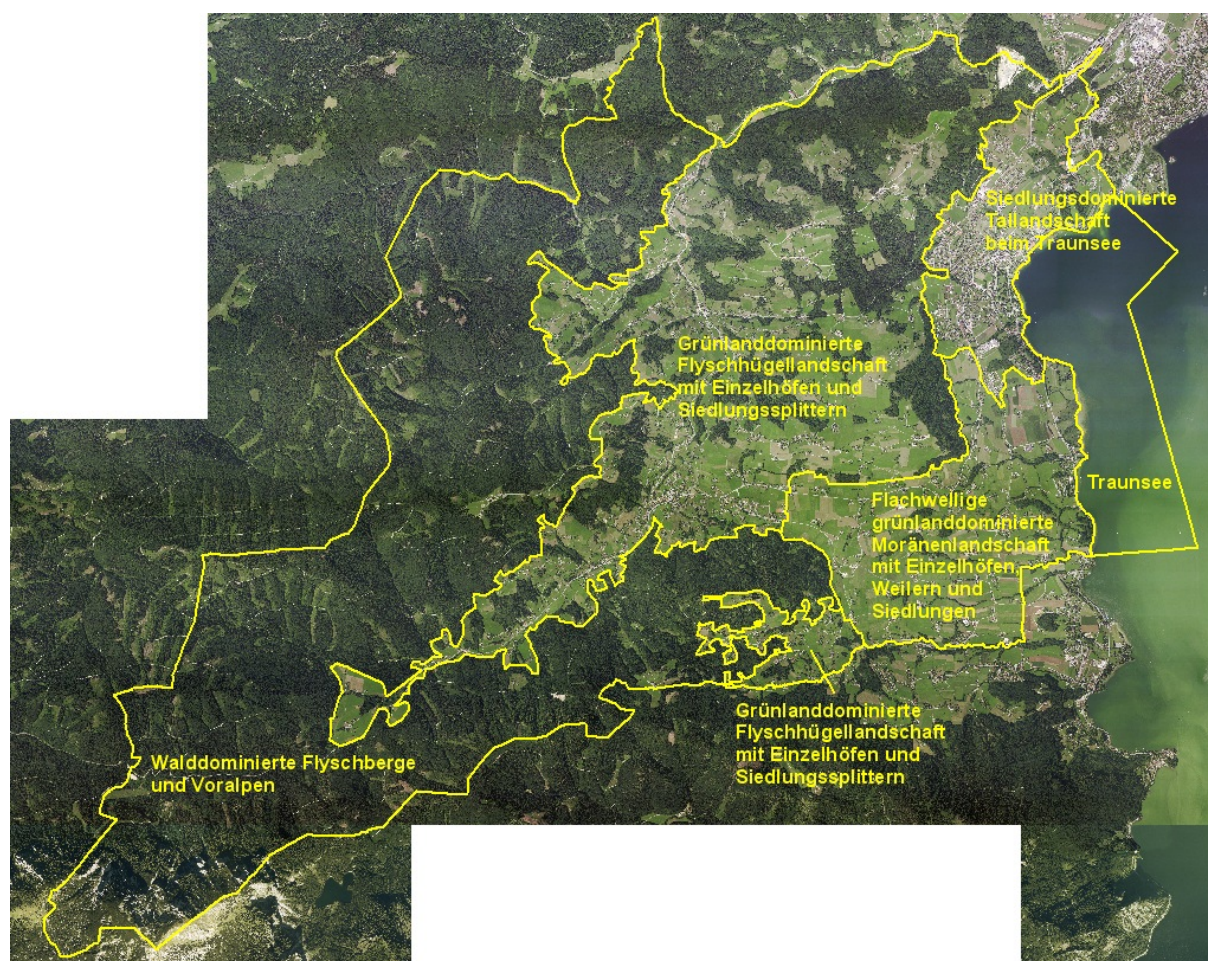


Abb. 2: Übersicht Erhebungsgebiet mit Abgrenzung der Teilgebiete und Orthophotos

Teilgebiet 1: Traunsee

Teilgebiet 2: Walddominierte Flyschberge und Voralpen

Teilgebiet 3: Siedlungsdominierte Tallandschaft beim Traunsee

Teilgebiet 4: Grünlanddominierte Flyschhügellandschaft mit Einzelhöfen und Siedlungssplittern

Teilgebiet 5: Flachwellige grünlanddominierte Moränenlandschaft mit Einzelhöfen, Weilern und Siedlungen

## 2.1 Teilgebiet 1: Traunsee

Struktur-/Nutzungsmerkmal	Charakterisierung
Wald	<ul style="list-style-type: none"> <li>• Keiner</li> </ul>
Landwirtschaftliche Nutzung / Nutzungsintensität	<ul style="list-style-type: none"> <li>• Keine</li> </ul>
Moore	<ul style="list-style-type: none"> <li>• Im direkten Einflussbereich vorhanden</li> </ul>
Strukturelemente	<ul style="list-style-type: none"> <li>• Keine</li> </ul>
Gewässer	<ul style="list-style-type: none"> <li>• Traunsee: durch Gletscherschliff entstand Talaufweitung; Traun staut sich auf und bildet den Traunsee.</li> <li>• Traunsee hat eine spezifische Fischfauna und eine gute Gewässergüte</li> <li>• Im Bereich der Siedlungen (Altmünster und Umgebung) und der zahlreichen Badehütten ist das Seeufer stark beeinträchtigt (Promenaden, Straßen, Badeplätze, Stege, Parks, Häfen und zahlreiche Uferbefestigungen). Schilfzonen und Uferbegleitgehölze sind nicht oder nur rudimentär ausgebildet.</li> <li>• Nur mehr wenige naturnahe Flachuferzonen; besonders hervorzuheben ist die naturnahe Verlandungszone des Hollerecks (M 66.20 nach Krisai)</li> <li>• Dort angrenzend auch relativ naturnahe Uferwälder</li> </ul>
Rohstoffabbau / Deponien	<ul style="list-style-type: none"> <li>• Keiner</li> </ul>
Siedlungsstruktur	<ul style="list-style-type: none"> <li>• Keine</li> </ul>
Relief	<ul style="list-style-type: none"> <li>• Traunsee auf 423 üNN.</li> </ul>
Auffällige Entwicklungsprozesse / Landschaftseingriffe	<ul style="list-style-type: none"> <li>• Steigende Eingriffe in den Traunsee durch zunehmende Wassersportnutzung</li> <li>• Gefährdung durch zunehmende Verhüttelung des Seeufers</li> <li>• Gefährdung der letzten naturnahen Uferzonen durch Entwässerungsmaßnahmen</li> </ul>

## 2.2 Teilgebiet 2: Walddominierte Flyschberge und Voralpen

Struktur-/Nutzungsmerkmal	Charakterisierung
Wald	<ul style="list-style-type: none"> <li>• Große zusammenhängende, geschlossene Wald- und Großwaldflächen im Bereich des Höllengebirges (Richtberg 1036 m.ü.A., Miesenberg 993 m.ü.A.), in der Flyschzone und im Bereich der Kalkalpen (Bischofsmütze 1446 m.ü.A., Klausgrabenkogel 1008 m.ü.A.).</li> <li>• Wälder bestehen hauptsächlich aus Fichten und Fichten-Lärchenforste mit einem höheren Anteil an Buchen, aber auch Fichten-Tannen-Buchenwäldern stocken hier. Es überwiegt die Kahlschlagwirtschaft, die Wälder sind mit einem dichten Netz an Forstwegen durchzogen.</li> <li>• Naturnahe Wälder sind zumeist nur in schwer zugänglichen Lagen zu finden.</li> <li>• In den alpinen Bereichen befinden sich auch Latschengesellschaften</li> </ul>
Landwirtschaftliche Nutzung / Nutzungsintensität	<ul style="list-style-type: none"> <li>• Keine</li> </ul>
Moore	<ul style="list-style-type: none"> <li>• Moor im Aurachkar (Taferlklaus); M 66.30, Aurach wurde in diesem Bereich zur Holzdrift aufgestaut. Im Süden des Moores ein deutlicher Laggbereich ausgebildet; daran anschließend eine Hochfläche und im Westen ein sehr nasses Niedermoor. Das Moor ist Naturschutzgebiet seit 1982.</li> <li>• Unteres Kirchbergmoos (M 66.31) am Nordwestausläufer des Rottensteiner Gupfes; vernässte, nach Westen geneigte Almfläche, ohne Torfbildung</li> </ul>
Strukturelemente	<ul style="list-style-type: none"> <li>• Auf Rodunginseln vereinzelt Hecken oder Streuobstbestände</li> </ul>
Gewässer	<ul style="list-style-type: none"> <li>• Zahlreiche Bäche, die in Richtung Aurach die Hänge des Höllengebirges entwässern; typisch fürs Flyschgebiet ist ein stark wechselnder Wasserstand.</li> <li>• Bäche zwischen 1 und 1,5 m breit; im Wald durchwegs naturnah und unbefestigt. Typisch fürs Flyschgebiet sind die tief eingeschnittenen Bäche.</li> </ul> <p>Die wichtigsten Bäche in diesem Teilgebiet, die in diesem Teilgebiet im Wald verlaufen (ausgenommen Wessenaaurach), sind:</p> <ul style="list-style-type: none"> <li>• Hauenstielbach</li> <li>• Wessenaaurach: Bei Austritt aus dem Wald entlang der Straße und in Siedlungsnähe sind die Uferböschungen verbaut. In diesen Bereichen ist nur ein schmaler Ufergehölzstreifen ausgebildet.</li> <li>• Schwarzenbach</li> <li>• Dambach</li> <li>• Oberauf des Gimbaches</li> <li>• Moosbach</li> <li>• Weidensbach</li> </ul>

Struktur-/Nutzungsmerkmal	Charakterisierung
	<ul style="list-style-type: none"> <li>• Aurachursprung</li> <li>• Zehningbach</li> </ul>
Rohstoffabbau / Deponien	<ul style="list-style-type: none"> <li>• Ehemaliger Steinbruch oberhalb der Taferlklausen</li> </ul>
Siedlungsstruktur	<ul style="list-style-type: none"> <li>• Vereinzelt Einzelhöfe auf Rodungsinseln</li> <li>• Entlang der Wessenaarach wenige Einfamilienhäuser</li> <li>• Wildpark Hochkreith auf einer Almfläche</li> </ul>
Relief	<ul style="list-style-type: none"> <li>• Höhenlagen zwischen 510 und 1700 m üNN.</li> <li>• Mittelgebirge im Fyschgebiet weniger steil; steile Felswände am Nordabfall der Bischofsmütze</li> </ul>
Auffällige Entwicklungsprozesse / Landschaftseingriffe	<ul style="list-style-type: none"> <li>• Schipiste westlich Taferlklausen</li> <li>• Überwiegend forstwirtschaftliche Nutzung durch Kahlschlagwirtschaft</li> </ul>



## 2.3 Teilgebiet 3: Siedlungsdominierte Tallandschaft beim Traunsee

Struktur-/Nutzungsmerkmal	Charakterisierung
Wald	<ul style="list-style-type: none"> <li>• Waldflächen sind nur vereinzelt anzutreffen. In Bereichen von Endmoränen sind Laubwälder zu finden.</li> <li>• Waldflächen in ebenen Bereichen: vorwiegend forstwirtschaftlich genutzter Laub-Nadelmischwald.</li> </ul>
Landwirtschaftliche Nutzung / Nutzungsintensität	<ul style="list-style-type: none"> <li>• Intensive Grünlandbewirtschaftung, in den ebenen Bereichen immer wieder Ackerflächen</li> <li>• Weideflächen an steileren Hängen</li> </ul>
Moore	<ul style="list-style-type: none"> <li>• Keine vorhanden</li> </ul>
Strukturelemente	<ul style="list-style-type: none"> <li>• Obstbaumwiesen und –reihen im Bereich der Höfe.</li> <li>• Gelegentlich Hecken und Baumzeilen entlang von Grundstücksgrenzen oder entlang von Wegen.</li> <li>• Selten Kleinstwaldflächen oder markante Einzelbäume (einige auch als Naturdenkmal ausgewiesen).</li> <li>• Große Parkfläche beim Schloss von Altmünster</li> <li>• Eine artenreiche Fettweide in Steillage bzw. eine Feuchtwiese in einer Senke</li> </ul>
Gewässer	<ul style="list-style-type: none"> <li>• Entwässerung des Gebietes nach Südosten in Richtung Traunsee.</li> <li>• Nördlicher Zubringer zum Traunsee entspringt am Gmundnerberg tritt entlang der Bahn aus dem Wald. In den Bereichen beim Gewerbegebiet und durch Siedlungsgebiet ist er hart verbaut, dennoch wird er großteils von Ufergehölz begleitet. Vor der Mündung in den Traunsee fließt der Bach durch eine Parkanlage bei der Promenade.</li> <li>• Mittlerer Zubringer zum Traunsee entspringt ebenfalls am Gmundner Berg, außerhalb des Waldes ist er hart verbaut und fließt großteils durch Siedlungsgebiet. Gleich nach Austritt aus dem Wald begleitet in noch breites Ufergehölz, kurz vor der Mündung in den Traunsee hat der Bach wieder ein schmales Uferbegleitgehölz, welches aber gärtnerisch überprägt ist.</li> <li>• Südlicher Zubringer zum Traunsee entspringt am östlichen Abhang des Grasbergs. Da dieser Bach kaum durch Siedlungsgebiet fließt, ist er auch relativ wenig verbaut und fast durchgehend von Uferbegleitgehölz begleitet.</li> </ul>
Rohstoffabbau / Deponien	<ul style="list-style-type: none"> <li>• Keine</li> </ul>
Siedlungsstruktur	<ul style="list-style-type: none"> <li>• Das Hauptsiedlungsgebiet Altmünster ist dicht verbaut und mit andere Orten bzw Ortsteilen schon fast verschmolzen, einzelne landwirtschaftlich genutzte Inseln befinden zwischen Ebenzweier, Altmünster und Eck.</li> <li>• Neue Siedlungsgebiete befinden sich an den Rändern des Gmundner Berges, sowie zwischen den Ortsteilen in den noch landwirtschaftlich genutzten Gebieten. Einzelne Landwirtschaftliche Betriebe befinden sich noch in diesem Teilgebiet.</li> </ul>



Struktur-/Nutzungsmerkmal	Charakterisierung
Relief	<ul style="list-style-type: none"><li>• Höhenlagen zwischen 430 und 590 m üNN.</li><li>• Durch Moränenhügel und Seeterrasse geprägtes Gelände.</li></ul>
Auffällige Entwicklungsprozesse / Landschaftseingriffe	<ul style="list-style-type: none"><li>• Zunehmende Verbauung des Teilgebietes</li><li>• Verlust der Durchlässigkeit der Landschaft in Ost-West-Richtung</li></ul>

## 2.4 Teilgebiet 4: Grünlanddominierte Flyschhügel- Landschaft mit Einzelhöfen und Siedlungssplittern

Struktur-/Nutzungsmerkmal	Charakterisierung
Wald	<ul style="list-style-type: none"> <li>• Größere Waldflächen in den Kuppenbereichen bzw. steilen Hangbereichen. Überwiegend sind die Wälder als Nadel-Laubmischwälder mit einem geringen Laubholzanteil ausgebildet. Reine Laubwälder sind selten.</li> <li>• In Steillagen immer wieder Aufforstungen, überwiegend Nadelwaldaufforstungen</li> </ul>
Landwirtschaftliche Nutzung / Nutzungsintensität	<ul style="list-style-type: none"> <li>• Intensivgrünlandbewirtschaftung auch auf den ebenen Flächen Grünlandwirtschaft, kein Ackerbau</li> <li>• In Hofnähe sowie in steileren Lagen vor allem Beweidung der Flächen</li> </ul>
Moore	<ul style="list-style-type: none"> <li>• Keine Vorhanden</li> </ul>
Strukturelemente	<ul style="list-style-type: none"> <li>• Teilweise gut strukturierte, teilweise schmale Uferbegleitgehölze entlang der Gewässer</li> <li>• Kleinstwaldflächen in steileren Lagen</li> <li>• Immer wieder Heckenstrukturen, Feldgehölze</li> <li>• Streuobstwiesen und Obstbäume in direkter Umgebung der Höfe</li> <li>• Zahlreiche markante Einzelbäume vor allem in Form von mächtigen Hauslinden finden sich in diesem Teilgebiet</li> </ul>
Gewässer	<ul style="list-style-type: none"> <li>• Entwässerung über die Aurach in Richtung Nordosten, sowie bereichsweise in Richtung Osten in den Traunsee.</li> <li>• Aurach: mehrere Meter breit fließt die Aurach durch das gesamte Teilgebiet; im Oberlauf verläuft sie durch den Wald, zum größten Teil fließt sie durch grünlandwirtschaftlich genutztes Gebiet und durch Siedlungsgebiet; z.T. wenig verbaut; im Siedlungsgebiet hart verbaut; Im Flussbett immer wieder Schotterinseln, Kolk- und Furtbereiche ausgebildet; breite gut strukturierte Uferbegleitgehölz sind selten; zumeist nur schmaler Gehölzstreifen entlang des Gewässers</li> </ul> <p>Die wichtigsten Zubringer zur Aurach sind</p> <ul style="list-style-type: none"> <li>• Hauenstielbach: außerhalb des Waldes Ufer und Sohle hart verbaut; naturfern; schmaler Ufergehölzsaum</li> <li>• Wessenaaurach: Bei Austritt aus dem Wald entlang der Straße und in Siedlungsnähe sind die Uferböschungen verbaut. In diesen Bereichen ist nur ein schmaler, lückiger Ufergehölzstreifen ausgebildet.</li> <li>• Schwarzenbach: überwiegend im Wald oder am Waldrand verlaufend; zur Straße hin einseitig hart verbaut; außerhalb des Waldes ohne oder nur mit schmalen Ufergehölzstreifen versehen.</li> <li>• Dambach: überwiegend im Wald bzw. am Waldrand verlaufend; Sohle und Ufer weitgehend unverbaut bzw. mit Blockwurf gesichert, grobes Geschiebe; außerhalb des Waldes teilweise ohne Begleitgehölz bzw. nur schmale Gehölzstreifen</li> <li>• Gimbach: tief eingeschnitten; unverbaut und naturnah; mit</li> </ul>

Struktur-/Nutzungsmerkmal	Charakterisierung
	<p>dichtem Uferbegleitgehölz umgeben</p> <ul style="list-style-type: none"> <li>• Moosbach: überwiegend naturnah im Wald verlaufend; aber im Talraum Sohle und Böschung hart verbaut mit Sohlwellen; kein Ufergehölz vorhanden, beidseitig Wiese angrenzend</li> <li>• Weidensbach: vor der Mündung in die Aurach, beidseitig Ufer hart verbaut, Sohle unverbaut mit Schotterinseln und Aufwuchs von Weiden</li> <li>• Zehningbach: kurz vor der Mündung in die Aurach tritt er in den Talraum; Sohle ist unverbaut, Böschung mit Blockwurf gesichert; Uferbegleitgehölz schmal ausgebildet</li> <li>• Zahlreiche weitere Zubringer zur Aurach, die ähnlich charakterisiert sind wie die oben angeführten</li> </ul>
Rohstoffabbau / Deponien	<ul style="list-style-type: none"> <li>• Steinbichlsteinbruch mit aktuellem Schotterabbau und regelmäßigen Sprengungen</li> </ul>
Siedlungsstruktur	<ul style="list-style-type: none"> <li>• Neukirchen ist der größte Ort in diesem Teilgebiet, ansonsten sind weitere Ortschaften vor allem im Aurachtal und in der Ebene z.B. Moor und In Feichta zu finden</li> <li>• In den höheren Lagen befinden sich Einzelgehöfte und Weiler</li> <li>• Die Tendenz zur Zersiedlung in Form von Einfamilienhäusern und Villen in den höheren Lagen nimmt deutlich zu</li> </ul>
Relief	<ul style="list-style-type: none"> <li>• Höhenlagen zwischen 500 m und 810 üNN.</li> <li>• Landschaft durch den Taleinschnitt der Aurach, durch die Hügellandschaft der Flyschzone und durch die Ebene im Bereich Moos geprägt</li> </ul>
Auffällige Entwicklungsprozesse / Landschaftseingriffe	<ul style="list-style-type: none"> <li>• Harte Verbauung der Bäche im Talraum</li> <li>• Zunehmende Zersiedlung der landwirtschaftlich geprägten Hügellandschaft</li> <li>• Intensivierung der Landwirtschaftlichen Nutzung</li> <li>• Zunahme der Freizeitnutzung im Landschaftsraum</li> </ul>

## 2.5 Teilgebiet 5: Flachwellige grünlanddominierte Moränenlandschaft mit Einzelhöfen, Weilern und Siedlungen

Struktur-/Nutzungsmerkmal	Charakterisierung
Wald	<ul style="list-style-type: none"> <li>Nur geringe Bewaldung vor allem an den steileren Hängen der Moränen in diesem flachwelligen Teilgebiet.</li> <li>Waldflächen sind Laubwälder, Laub-Nadel-Mischwälder oder reine Nadelwälder</li> <li>Im Bereich des Hollerecks Auwaldrest am Traunsee</li> </ul>
Landwirtschaftliche Nutzung / Nutzungsintensität	<ul style="list-style-type: none"> <li>Fast ausschließlich intensive Grünlandnutzung. Nur vereinzelt Ackerflächen</li> </ul>
Moore	<ul style="list-style-type: none"> <li>Hollereck (M 66.20): Verlandungszone am Traunsee, im Untergrund Seekreide und bereichsweise Torfbildung. Im nördlichen Abschnitt befindet sich eine Schilfgesellschaft im Süden über Torf typische Moorvegetation</li> <li>Bichlhofwiese (M 66.21) Steuwiese mit geringer Torfbildung</li> </ul> <p>Beide Moorflächen werden von der Landwirtschaft und von angrenzenden Siedlungen stark beeinträchtigt</p>
Strukturelemente	<ul style="list-style-type: none"> <li>Streuobstwiesen und Obstbaumzeilen im Nahebereich der Höfe und Weiler</li> <li>Heckenstrukturen gliedern die Landschaft</li> <li>Ausgeprägte, gut strukturierte Uferbegleitgehölze</li> <li>Relative Strukturarmut aufgrund der Ebenheit der Landschaft</li> </ul>
Gewässer	<ul style="list-style-type: none"> <li>Entwässerung in Richtung Osten zum Traunsee</li> <li>Zufluss zu Traunsee aus dem Grasberg entspringend, über weite Teile durch landwirtschaftliches Gebiet führend, fließt beim Moor Bichlhofwiese (M 66.21) vorbei und mündet im Traunsee; Ufer und Sohle weitgehend unverbaut; der Bach ist über weite Strecken von gut strukturiertem Ufergehölz begleitet</li> <li>Bichlbach: weitgehend unverbaut; durchgehendes gut strukturiertes bis zu 100m breites Uferbegleitgehölz vorhanden, der Bichlbach mündet im Traunsee</li> <li>Moosbach: ist in seinem Verlauf überwiegend kaum befestigt, Sohle unbefestigt; ein schmales Ufergehölz begleitet den Bach bis zu seiner Mündung in den Traunsee</li> <li>Mühlbach: bildet die südlichen Gemeindegrenze und ist teilweise mit Sohlswellen und gemauerten Uferwänden hart verbaut, Ufergehölz entlang Mühlbach ist fast durchgehend vorhanden</li> </ul>
Rohstoffabbau / Deponien	<ul style="list-style-type: none"> <li>Eine Erddeponie oberhalb des Semmelhofes</li> </ul>
Siedlungsstruktur	<ul style="list-style-type: none"> <li>Größere Siedlungen sind Pühret und Pamesberg</li> <li>Entlang der Straßen nach Altmünster befinden sich immer wieder Einfamilienhaussiedlungen, diese sind ein Zeichen für zunehmende Zersiedlung dieses Raumes</li> <li>Ansonsten bilden Weiler und Einzelhofstrukturen die traditionelle Form der Besiedlung in diesem Teilgebiet</li> </ul>

Struktur-/Nutzungsmerkmal	Charakterisierung
Relief	<ul style="list-style-type: none"><li>• Höhenlagen zwischen 430 m und 610 üNN.</li><li>• Flachwellige Landschaft durch wenige steile Hänge an den Moränenzungen geprägt</li></ul>
Auffällige Entwicklungsprozesse / Landschaftseingriffe	<ul style="list-style-type: none"><li>• Zunehmende Zersiedlung des landwirtschaftlich geprägten Raumes</li><li>• Gefährdung der vorhandenen Moorflächen durch Entwässerung einerseits und durch heranrückende Besiedlung andererseits</li><li>• Relative Strukturarmut durch intensive Grünlandbewirtschaftung</li></ul>

## 3 Zusammenfassende Beschreibung

### 3.1 Ergebnisse der Landschaftserhebung

Das Gemeindegebiet von Altmünster liegt eingebettet zwischen dem Traunsee, der angrenzenden Moränenlandschaft und Fyschhügellandschaft und wird nach Westen und Süden von den zusammen hängenden Waldflächen des Höllengebirges geprägt.

Die Bergregionen werden von geschlossenen Waldflächen bedeckt, die forstwirtschaftlich hauptsächlich über Kahlschlagwirtschaft genutzt werden. Die dominierende Waldform sind Nadel-Laubmischwälder mit geringem Laubholzanteil. Aber auch eine Entmischung von reinen Fichten, Lärchenforsten wird praktiziert. In den alpinen Regionen finden sich Latschengebüsch sowie Fels und Schuttfuren, welche natürliche Vegetation aufweisen.

Die Taferlklause ist ein unter Naturschutz stehendes Moor. Das Untere Kirchbergmoos befindet sich am Nordwestausläufer des Rottensteiner Gupfes und ist eine vernässte, nach Westen geneigte Almfläche ohne Torfbildung. Beide Moore liegen in den geschlossenen Waldflächen der Bergregion.

Im Bereich der Fyschhügellandschaft dominiert die Grünlandwirtschaft mit Einzelhöfen und Weilern, zahlreiche Strukturelemente (Feldgehölze, kleiner Waldflächen, Uferbegleitgehölze) gliedern diesen Raum. Dieses landschaftlich reizvolle Gebiet, mit interessanten Blickbeziehungen, wird zunehmend zersiedelt und beginnt seinen landwirtschaftlich geprägten Charakter einzubüßen.

Die größten Siedlungen in diesem Bereich befinden sich im Aurachtal – Neukirchen ist hier als größte Siedlung zu nennen.

In Richtung Traunsee wird die Landschaft ebener und weniger reliefiert, auch hier herrscht die Grünlandwirtschaft vor, die Strukturvielfalt nimmt aber deutlich ab. Entlang der Straßen nach Altmünster und im Bereich der Weiler gibt es ebenfalls eine Tendenz zur Zersiedlung der Landschaft.

Das Hollereckmoor ist eine größere Verlandungsfläche des Traunsees, der aber durch Siedlungstätigkeit und Entwässerung durch die Landwirtschaft beeinträchtigt wird.

Der Traunsee selbst verfügt in der Umgebung des Moores über naturnahe Uferzonen. In Siedlungsgebieten sind die Uferzonen mehrfach überformt und beeinträchtigt.

Der größte Siedlungskörper mit der Tendenz zur Siedlungserweiterung ist Altmünster, welches stark zum See orientiert ist.

In diesem Bereich sind nur mehr Reste der landwirtschaftlichen Nutzung vorhanden, die Durchlässigkeit der Landschaft ist kaum mehr gegeben.

Der bedeutendste Wirtschaftszweig in der Gemeinde Altmünster ist der Dienstleistungssektor, wobei der Tourismus und hier besonders der Sommertourismus eine bedeutende Rolle spielt, diesem folgt der Sektor Gewerbe und Industrie. Die Bedeutung der Land- und Forstwirtschaft ist eher gering.



Folgende Tabellen und Abbildungen geben einen zusammenfassenden Überblick über Flächengröße und Verteilung der erhobenen Fläche, des Baulands und der nicht erhobenen Fläche sowie der Flächengröße der einzelnen erhobenen Bestandestypen:

	Fläche in ha	Prozentueller Anteil
<b>Gemeindefläche gesamt</b>	<b>7.882</b>	<b>100%</b>
Fläche der erhobenen Bestandestypen (ohne Großwald Kampfzone, Felsgebiet und Almfläche)	3.996	50%
Fläche Großwald, Kampfzone, Felsgebiet und Almfläche	1.436	18%
Intensiv genutzte Grünlandbereiche, geschlossene Siedlungsgebiete, Verkehrsflächen (= nicht erhobene Flächen)	2.450	32%
Bauland (entsprechend dem Flächenwidmungsplan)	395	5%

Tab. 2 Flächengröße und prozentuelle Flächenverteilung der erhobenen Bestandestypen bzw. der nicht erhobenen Flächen und des Baulandes in Relation zur gesamten Gemeindefläche

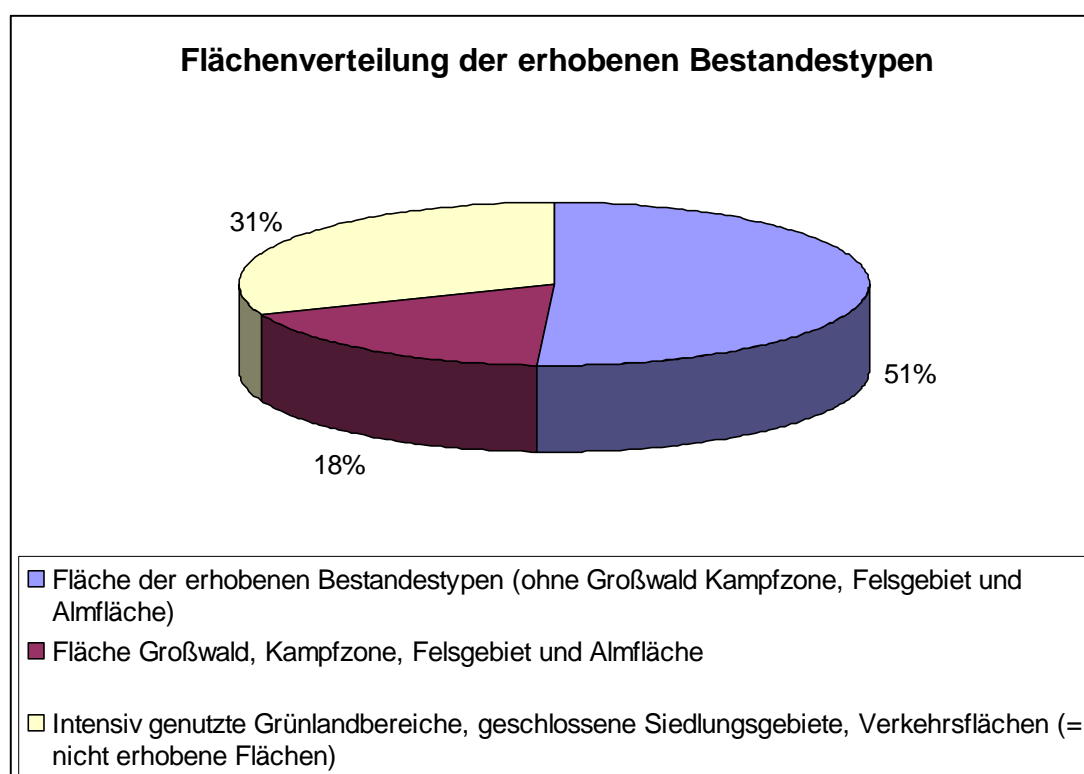


Abb. 3 Darstellung der prozentuellen Verteilung der Flächen

Erhobene Bestandestypen	Flächengröße ha	Anteil an der ges. Gemeindefläche %
Großwald/-forstfläche	1.392,34	17,664%
Nadelwald	831,20	10,545%
Laub-Nadel-Mischwald	2.197,42	27,878%
Laubwald	63,76	0,809%
Großwald Kampfzone/Latschenbuschwald	31,23	0,396%
Kleinstwaldfläche, Gebüsch oder Baumgruppe unter 1.000m <sup>2</sup>	3,65	0,046%
Uferbegleitgehölz	65,93	0,836%
Heckenzug	21,35	0,271%
Streuobstbestand (Streuobstwiese/-weide, Obstbaumreihen)	145,23	1,843%
Baumreihe, Allee	2,64	0,033%
Moor	13,20	0,168%
Großröhricht und Schilfröhricht	0,38	0,005%
Sukzessionsfläche des feuchten und nassen Extensivgrünlandes mit oder ohne Gehölzaufwuchs	0,73	0,009%
Sukzessionsfläche in ehemaligen Intensivgebieten	1,58	0,020%
Sukzessionsfläche auf ehemaligen Abbauflächen geogener Rohstoffe	3,66	0,046%
Neubewaldung/Aufforstung	5,17	0,066%
Feuchtes und nasses Extensivgrünland	5,77	0,073%
Mesophile, „bunte“ Fettwiese und die meisten Magerrasen, -weiden	5,61	0,071%
Grünland-Sondernutzung (Parkflächen, Schipisten)	12,27	0,156%
Stehendes Gewässer	520,24	6,600%
Fließendes Gewässer	30,52	0,387%
Felsgebiet	36,93	0,581%
Abbauflächen geogener Rohstoffe mit aktueller betrieblicher Nutzung	8,98	0,114%
Deponie	0,40	0,005%
Erhebungsfläche unbestimmten Typs (Lärchenweide)	26,56	0,337%
Bauland	395,23	5,014%

Tab. 3 Darstellung der Flächengröße der erhobenen Bestandestypen und der Relation zum gesamten Gemeindegebiet

## 3.2 Naturschutzfachlich wertvolle Bereiche

Mehr als 50% des Gemeindegebietes sind von Wald bedeckt, welche zumeist forstwirtschaftlich überformte Nadel-Laubmischwälder bzw. reine Nadelwälder sind. Schon wegen der Größe dieses Lebensraumes ergibt sich eine naturschutzfachliche Bedeutung für Fauna und Flora. Waldökologisch bedeutsame Bereiche sind die schwer zugänglichen naturbelassenen Waldflächen in der alpinen Zone, sowie in der Kampfwaldzone und Latschenregion (im Bereich Bischofsmütze).

In den großen zusammenhängenden Waldgebieten befinden sich zwei Moore, wobei die Taferlklausen Naturschutzgebiet und das Untere Kirchbergmoos stark anthropogen beeinträchtigt ist.

Bedingt durch die intensiv bewirtschafteten Grünlandflächen sind naturschutzfachlich hochwertige Bereiche selten zu finden. Besondere Bedeutung kommt den Gewässern mit gut strukturierten Uferbegleitgehölzen und kleineren Waldflächen mit hohem Entwicklungspotenzial zu. Wichtige strukturierende Elemente sind weiters die zahlreichen Streuobstwiesen, Heckenstrukturen und mächtigen Einzelbäume.

Im Uferbereich des Traunsees sind vor allem das Hollereck, ein Verlandungsmoor, sowie die angrenzenden auwaldartigen Laubwälder naturschutzfachlich bedeutsam. Diese werden aber durch Siedlungstätigkeit und landwirtschaftliche Entwässerungsmaßnahmen beeinträchtigt. Diese Beeinträchtigungen gelten auch für die Bichlhofwiese - eine Streuwiese mit Moorbildung.

Der Traunsee ist auf Grund seiner Größe und auch der Wassergüte ein naturschutzfachlich wertvoller und wichtiger Bereich.

### 3.3 Defizite und Ansatzpunkte für naturschutzfachliche Aufwertung

Defizite bestehen auf Grund der hohen Siedlungsdichte und Versiegelung der Landschaft im Siedlungskonglomerat rund um Altmünster. Eine Durchlässigkeit der Landschaft - eine Verbindung zwischen See und dem hinter der Bebauung liegenden Landschaftsraumes – ist nicht oder kaum gegeben. Daher sollte darauf geachtet werden, dass freie Uferzugänge bzw. siedlungstrennende Grünzonen erhalten bleiben.

Das Traunseeufer ist über weite Strecken verbaut und anthropogen überformt. Naturnahe Uferzonen sollten erhalten oder gegebenenfalls geschaffen werden.

Die besonders deutlich in dieser Gemeinde stattfindende Zersiedlung der Landschaft im Bereich der Hügellandschaft sollte reguliert und in geordnete Bahnen gelenkt werden, um die Charakteristik der Landschaft erhalten zu können.

Besonders die Moorflächen im landwirtschaftlich genutzten Gebiet sollten erhalten und/oder renaturiert werden. Besonders sollte beachtet werden, dass um die Moorflächen eine Pufferzone mit extensiver Bewirtschaftung entsteht, die auch frei von Bebauung ist.

Die Bäche der Flyschzone sind außerhalb der Wälder häufig hart verbaut und naturfern, eine Aufwertung dieser Bereiche mit ingenieurbiologischen Maßnahmen, um den Hochwasserschutz weiter zu gewährleisten, ist anzustreben, weiters ist eine Aufwertung rudimentärer Ufergehölze anzustreben.

Bestehende Landschaftsstrukturen im intensiv genutzten Grünland sind zu erhalten. Darüber hinaus sollte auf eine Extensivierung der Grünland- und Weideflächen hingewirkt werden, um das Entwicklungspotenzial zu extensiven Mähwiesen, Feuchtwiesen, Weiden etc. ausnutzen zu können. Insbesondere die Inanspruchnahme bestehender Fördermöglichkeiten im Rahmen des ÖPUL sollte forciert werden.

Die zahlreichen Obstbaumwiesen sind vor einer Überalterung zu schützen und mit möglichst standortgerechten, heimischen, alten Obstsorten nachzupflanzen. Diesbezügliche Vermarktungskonzepte sollten entwickelt werden.

Die Waldflächen sind in den alpinen Regionen über weite Bereiche naturbelassen. In den anderen Waldbereichen wäre es erstrebenswert, den Laubgehölzanteil zu erhöhen oder eine weitere Bestandesentmischung hintanzuhalten. Den Waldsaum gilt es aufzuwerten.

## 4 Verwendete Literatur und Quellenverzeichnis

### 4.1 Datengrundlagen

#### Vom Auftraggeber beigestellte Daten

- Farb-Orthophotos im Triangulierungsblattschnitt 1:5000, Bildflug: Juni 2006 (© Land Oberösterreich)
- Digitale ÖK50 (kartographisches Modell KM50) im Blattschnitt TB20000 (© Bundesamt für Eich- und Vermessungswesen)
- Gemeindegrenzen aus der Digitalen Katastralmappe (© Bundesamt für Eich- und Vermessungswesen)
- Digitale Katastralmappe (© Bundesamt für Eich- und Vermessungswesen)
- 10m Höhenschichtlinien generiert aus dem Digitalen Höhenmodell (© Land Oberösterreich und Bundesamt für Eich- und Vermessungswesen)
- Digitales Landschaftsmodell - Gewässernetz (© Bundesamt für Eich- und Vermessungswesen)
- Naturschutzfachliche Raumgliederung Oberösterreichs (© Land Oberösterreich)
- Moorflächen nach Krisai & Schmidt (aus GENISYS) (© Land Oberösterreich)

#### Gemeinde Altmünster

- Flächenwidmungsplan der Stadtgemeinde Altmünster

### 4.2 Literaturverzeichnis

BUNDESAMT UND FORSCHUNGSZENTRUM FÜR LANDWIRTSCHAFT (2000): Erläuterungen zur Bodenkarte 1:25.000 Kartierungsbereich 170 Gmunden Oberösterreich; Herausgegeben vom Bundesministerium für Land- und Forstwirtschaft, Wien.

UMWELTBUNDESAMT (1989): Biotoptypen in Österreich, Vorarbeiten zu einem Katalog, Bundesministerium für Umwelt, Jugend und Familie, Wien

KILIAN W., MÜLLER F., STARLINGER F. (1994): Die forstlichen Wuchsgebiete Österreichs – Eine Naturraumgliederung nach waldökologischen Gesichtspunkten, Forstliche Bundesversuchsanstalt, Wien

ZENTRALANSTALT FÜR METEOROLOGIE UND GEODYNAMIK (1998): Klimatographie und Klimaatlas von Oberösterreich, Linz/Wien



## 4.3 Sonstige Quellen

- Internet-Abfrage: <http://doris.ooe.gv.at> (besucht am 20.03.09).
- Internet-Abfrage der NALA-Daten: <http://www.ooe.gv.at/natur/nala/index.htm> (besucht am 20.03.09).
- Internet-Abfrage GENISYS: <http://www.ooe.gv.at/natur/genisys/> (besucht am 20.03.09).
- Internet-Abfrage: <http://www.ooe.gv.at/> (besucht am 20.03.09).
- Internet-Abfrage BFW (Bundesamt für Bundesforschungs- und Ausbildungszentrum für Wald, Naturgefahren und Landschaft) <http://bfw.ac.at/300/1207.html> (besucht am 20.03.09).
- Internet-Abfrage: <http://www.altmuenster.ooe.gv.at/> (besucht am 20.03.09).

# Anhang 1

## Fotodokumentation



Abb. 1: Scherhaufwies mit Blick auf Schafalm (Foto: Land in Sicht)



Abb. 2: Blick auf Bischofsmütze (Foto: Land in Sicht)





Abb. 3: Taferlklause (66.30 nach Krisai) und Taferlklausersee (Foto: Land in Sicht)



Abb. 4: Blick auf Wildpark Hochkreith (Foto: Land in Sicht)





Abb. 5: Aurach (Foto: Land in Sicht)



Abb. 6: Aufgestauter Bereich der Aurach vor Wehr (Foto: Land in Sicht)





Abb. 7: Moosbach (Foto: Land in Sicht)



Abb. 8: Gimbach in gemauerter Wanne (Foto: Land in Sicht)





Abb. 9: Nebenbach der Aurach (U55), naturnah (Foto: Land in Sicht)



Abb. 10: Nebenbach der Aurach (U70), Wiesenbach (Foto: Land in Sicht)





Abb. 11: Blick auf Rumpling im Hintergrund Wessenaaurach (Foto Land in Sicht)



Abb. 12: Blick über Grasberg und Eben bis zum Traunsee und: Traunstein (Foto Land in Sicht)





Abb. 13: Mutterkuhhaltung (Foto: Land in Sicht)



Abb. 14: Wildgehege am Gmundnerberg (Foto: Land in Sicht)





Abb. 15: Steinbichlsteinbruch (Foto: Land in Sicht)



Abb. 16: Traditionelles Bauernhaus beim SOS Kinderdorf (Foto: Land in Sicht)



Abb. 17: Mesophile, artenreiche Fettweide (Foto: Land in Sicht)



Abb. 18: Blick vom Gmundnerberg über den Traunsee und dessen Westufer (Foto: Land in Sicht)





Abb. 19: Scheckenberg mit Blick Richtung Nordost (Foto: Land in Sicht)



Abb. 20: Traunseeufer beim Moor Hollereck (M 66.20) (Foto: Land in Sicht)





Abb. 21: Südlicher Bereich des Moores Hollereck (M 66.20) (Foto: Land in Sicht)



Abb. 22: Bichlhofwiese (M 66.21) (Foto: Land in Sicht)





Abb. 23: Viechtau mit Blick auf Aurachberg (Foto: Land in Sicht)



Abb. 24: Blick auf Mösl (Foto: Land in Sicht)



Abb. 25: Mühlbach: in diesem Abschnitt hart verbaut mit Bodenschwellen (Foto: Land in Sicht)






Abb. 26: Zufluss zu Mühlbach (U77), naturnah (Foto: Land in Sicht)

# Anhang 2

## Beschreibung der Einzelflächen

(Datenbank-Bericht: Auswahl Berichte Gemeinde -  
"Ausdruck Endbericht" sortiert nach Flächennummer)

Gemeinde: **40701 Altmünster**

Bezirk: **Gmunden**

lfd. Nummer:	<b>1</b>	Fläche: in m <sup>2</sup>	<b>2001</b>	Länge in m:	<b>93</b>
Bestandestyp:	<b>0401 Stehendes Gewässer</b>				
Charakteristik:	Löschteich, naturfern				
	Bearbeiter: Land in Sicht				
lfd. Nummer:	<b>2</b>	Fläche: in m <sup>2</sup>	<b>24422</b>	Länge in m:	<b>502</b>
Bestandestyp:	<b>0204 Streuobstbestand (Streuobstwiese/-weide, Obstbaumreihen)</b>				
Charakteristik:					
	Bearbeiter: Land in Sicht				
lfd. Nummer:	<b>3</b>	Fläche: in m <sup>2</sup>	<b>4227</b>	Länge in m:	<b>154</b>
Bestandestyp:	<b>0204 Streuobstbestand (Streuobstwiese/-weide, Obstbaumreihen)</b>				
Charakteristik:					
	Bearbeiter: Land in Sicht				
lfd. Nummer:	<b>4</b>	Fläche: in m <sup>2</sup>	<b>4139</b>	Länge in m:	<b>144</b>
Bestandestyp:	<b>0204 Streuobstbestand (Streuobstwiese/-weide, Obstbaumreihen)</b>				
Charakteristik:					
	Bearbeiter: Land in Sicht				
lfd. Nummer:	<b>5</b>	Fläche: in m <sup>2</sup>	<b>2611</b>	Länge in m:	<b>110</b>
Bestandestyp:	<b>0204 Streuobstbestand (Streuobstwiese/-weide, Obstbaumreihen)</b>				
Charakteristik:					
	Bearbeiter: Land in Sicht				
lfd. Nummer:	<b>6</b>	Fläche: in m <sup>2</sup>	<b>1407</b>	Länge in m:	<b>88</b>
Bestandestyp:	<b>0104 Laubwald/Laubholzforst</b>				
Charakteristik:					
	Bearbeiter: Land in Sicht				
lfd. Nummer:	<b>7</b>	Fläche: in m <sup>2</sup>	<b>637</b>	Länge in m:	<b>50</b>
Bestandestyp:	<b>0201 Kleinstwaldfläche ("Feldgehölz"), Gebüsch oder Baumgruppe unter 1000m<sup>2</sup></b>				
Charakteristik:	Baumdominiertes Feldgehölz entlang feuchter Senke mit überwiegend Birke (Betulus pendula) und Weiden (Salix fragilis, Salix caprea)				
	Bearbeiter: Land in Sicht				
lfd. Nummer:	<b>8</b>	Fläche: in m <sup>2</sup>	<b>363</b>	Länge in m:	<b>40</b>
Bestandestyp:	<b>0204 Streuobstbestand (Streuobstwiese/-weide, Obstbaumreihen)</b>				
Charakteristik:					
	Bearbeiter: Land in Sicht				
lfd. Nummer:	<b>9</b>	Fläche: in m <sup>2</sup>	<b>328</b>	Länge in m:	<b>51</b>
Bestandestyp:	<b>0201 Kleinstwaldfläche ("Feldgehölz"), Gebüsch oder Baumgruppe unter 1000m<sup>2</sup></b>				
Charakteristik:	gut strukturiertes Feldgehölz mit ausgeprägter Strauchschicht mit überwiegend Esche (Fraxinus excelsior) und Bergahorn (Acer pseudoplatanus)				
	Bearbeiter: Land in Sicht				
lfd. Nummer:	<b>10</b>	Fläche: in m <sup>2</sup>	<b>823</b>	Länge in m:	<b>71</b>
Bestandestyp:	<b>0204 Streuobstbestand (Streuobstwiese/-weide, Obstbaumreihen)</b>				
Charakteristik:					
	Bearbeiter: Land in Sicht				
lfd. Nummer:	<b>11</b>	Fläche: in m <sup>2</sup>	<b>980</b>	Länge in m:	<b>72</b>
Bestandestyp:	<b>0204 Streuobstbestand (Streuobstwiese/-weide, Obstbaumreihen)</b>				
Charakteristik:					
	Bearbeiter: Land in Sicht				



lfd. Nummer:	<b>12</b>	Fläche: in m <sup>2</sup>	<b>3105</b>	Länge in m:	<b>119</b>
Bestandestyp:	<b>0204 Streuobstbestand (Streuobstwiese/-weide, Obstbaumreihen)</b>				
Charakteristik:	Bearbeiter: Land in Sicht				
lfd. Nummer:	<b>13</b>	Fläche: in m <sup>2</sup>	<b>7292</b>	Länge in m:	<b>256</b>
Bestandestyp:	<b>0204 Streuobstbestand (Streuobstwiese/-weide, Obstbaumreihen)</b>				
Charakteristik:	Bearbeiter: Land in Sicht				
lfd. Nummer:	<b>14</b>	Fläche: in m <sup>2</sup>	<b>2622</b>	Länge in m:	<b>97</b>
Bestandestyp:	<b>0104 Laubwald/Laubholzforst</b>				
Charakteristik:	Bearbeiter: Land in Sicht				
lfd. Nummer:	<b>15</b>	Fläche: in m <sup>2</sup>	<b>2527</b>	Länge in m:	<b>108</b>
Bestandestyp:	<b>0204 Streuobstbestand (Streuobstwiese/-weide, Obstbaumreihen)</b>				
Charakteristik:	Bearbeiter: Land in Sicht				
lfd. Nummer:	<b>16</b>	Fläche: in m <sup>2</sup>	<b>5729</b>	Länge in m:	<b>222</b>
Bestandestyp:	<b>0204 Streuobstbestand (Streuobstwiese/-weide, Obstbaumreihen)</b>				
Charakteristik:	Bearbeiter: Land in Sicht				
lfd. Nummer:	<b>17</b>	Fläche: in m <sup>2</sup>	<b>1086</b>	Länge in m:	<b>67</b>
Bestandestyp:	<b>0204 Streuobstbestand (Streuobstwiese/-weide, Obstbaumreihen)</b>				
Charakteristik:	Bearbeiter: Land in Sicht				
lfd. Nummer:	<b>18</b>	Fläche: in m <sup>2</sup>	<b>7729</b>	Länge in m:	<b>287</b>
Bestandestyp:	<b>0204 Streuobstbestand (Streuobstwiese/-weide, Obstbaumreihen)</b>				
Charakteristik:	Bearbeiter: Land in Sicht				
lfd. Nummer:	<b>19</b>	Fläche: in m <sup>2</sup>	<b>964</b>	Länge in m:	<b>90</b>
Bestandestyp:	<b>0203 Heckenzug</b>				
Charakteristik:	Bearbeiter: Land in Sicht				
lfd. Nummer:	<b>20</b>	Fläche: in m <sup>2</sup>	<b>1023</b>	Länge in m:	<b>75</b>
Bestandestyp:	<b>0203 Heckenzug</b>				
Charakteristik:	Bearbeiter: Land in Sicht				
lfd. Nummer:	<b>21</b>	Fläche: in m <sup>2</sup>	<b>2759</b>	Länge in m:	<b>141</b>
Bestandestyp:	<b>0204 Streuobstbestand (Streuobstwiese/-weide, Obstbaumreihen)</b>				
Charakteristik:	Bearbeiter: Land in Sicht				
lfd. Nummer:	<b>22</b>	Fläche: in m <sup>2</sup>	<b>1430</b>	Länge in m:	<b>78</b>
Bestandestyp:	<b>0204 Streuobstbestand (Streuobstwiese/-weide, Obstbaumreihen)</b>				
Charakteristik:	Bearbeiter: Land in Sicht				
lfd. Nummer:	<b>23</b>	Fläche: in m <sup>2</sup>	<b>11392</b>	Länge in m:	<b>343</b>
Bestandestyp:	<b>0202 Uferbegleitgehölz</b>				
Charakteristik:	Ufergehölz entlang U18, teilweise gut strukturiert mit Esche ( <i>Fraxinus excelsior</i> ), Erle ( <i>Alnus glutinosa</i> ), Buche ( <i>Fagus sylvatica</i> ), Bergahorn ( <i>Acer pseudoplatanus</i> ) und Hasel ( <i>Corylus avellana</i> )				
	Bearbeiter: Land in Sicht				

lfd. Nummer:	<b>24</b>	Fläche: in m <sup>2</sup>	<b>12154</b>	Länge in m:	<b>551</b>
Bestandestyp:	<b>0104 Laubwald/Laubholzforst</b>				
Charakteristik:					
	Bearbeiter: Land in Sicht				
lfd. Nummer:	<b>25</b>	Fläche: in m <sup>2</sup>	<b>10254</b>	Länge in m:	<b>306</b>
Bestandestyp:	<b>0202 Uferbegleitgehölz</b>				
Charakteristik:	Ufergehölz entlang U18, teilweise gut strukturiert mit Esche ( <i>Fraxinus excelsior</i> ), Erle ( <i>Alnus glutinosa</i> ), Buche ( <i>Fagus sylvatica</i> ), Bergahorn ( <i>Acer pseudoplatanus</i> ) und Hasel ( <i>Corylus avellana</i> )				
	Bearbeiter: Land in Sicht				
lfd. Nummer:	<b>26</b>	Fläche: in m <sup>2</sup>	<b>3228</b>	Länge in m:	<b>164</b>
Bestandestyp:	<b>0104 Laubwald/Laubholzforst</b>				
Charakteristik:					
	Bearbeiter: Land in Sicht				
lfd. Nummer:	<b>27</b>	Fläche: in m <sup>2</sup>	<b>4108</b>	Länge in m:	<b>166</b>
Bestandestyp:	<b>0307 Feuchtes und nasses Extensivgrünland</b>				
Charakteristik:	gemähte feuchte, nährstoffreiche Wiese mit Mädesüß ( <i>Filipendula ulmaria</i> ), Großer Ampfer ( <i>Rumex obtusifolius</i> ) und Kohldistel ( <i>Cirsium oleraceum</i> )				
	Bearbeiter: Land in Sicht				
lfd. Nummer:	<b>28</b>	Fläche: in m <sup>2</sup>	<b>3392</b>	Länge in m:	<b>157</b>
Bestandestyp:	<b>0204 Streuobstbestand (Streuobstwiese/-weide, Obstbaumreihen)</b>				
Charakteristik:					
	Bearbeiter: Land in Sicht				
lfd. Nummer:	<b>29</b>	Fläche: in m <sup>2</sup>	<b>3780</b>	Länge in m:	<b>162</b>
Bestandestyp:	<b>0204 Streuobstbestand (Streuobstwiese/-weide, Obstbaumreihen)</b>				
Charakteristik:					
	Bearbeiter: Land in Sicht				
lfd. Nummer:	<b>30</b>	Fläche: in m <sup>2</sup>	<b>4401</b>	Länge in m:	<b>174</b>
Bestandestyp:	<b>0204 Streuobstbestand (Streuobstwiese/-weide, Obstbaumreihen)</b>				
Charakteristik:					
	Bearbeiter: Land in Sicht				
lfd. Nummer:	<b>31</b>	Fläche: in m <sup>2</sup>	<b>3876</b>	Länge in m:	<b>176</b>
Bestandestyp:	<b>0104 Laubwald/Laubholzforst</b>				
Charakteristik:					
	Bearbeiter: Land in Sicht				
lfd. Nummer:	<b>32</b>	Fläche: in m <sup>2</sup>	<b>909</b>	Länge in m:	<b>75</b>
Bestandestyp:	<b>0201 Kleinstwaldfläche ("Feldgehölz"), Gebüsch oder Baumgruppe unter 1000m<sup>2</sup></b>				
Charakteristik:	gut strukturiertes Feldgehölz mit heterogener Zusammensetzung von Birke ( <i>Betulus pendula</i> ), Esche ( <i>Fraxinus excelsior</i> ), Pappel ( <i>Populus nigra</i> ), Linde ( <i>Tilia cordata</i> ) und Fichte ( <i>Picea abies</i> )				
	Bearbeiter: Land in Sicht				
lfd. Nummer:	<b>33</b>	Fläche: in m <sup>2</sup>	<b>1803</b>	Länge in m:	<b>160</b>
Bestandestyp:	<b>0203 Heckenzug</b>				
Charakteristik:					
	Bearbeiter: Land in Sicht				
lfd. Nummer:	<b>34</b>	Fläche: in m <sup>2</sup>	<b>784</b>	Länge in m:	<b>73</b>
Bestandestyp:	<b>0203 Heckenzug</b>				
Charakteristik:					
	Bearbeiter: Land in Sicht				

lfd. Nummer:	<b>35</b>	Fläche: in m <sup>2</sup>	<b>6230</b>	Länge in m:	<b>239</b>
Bestandestyp:	<b>0104 Laubwald/Laubholzforst</b>				
Charakteristik:					
	Bearbeiter: Land in Sicht				
lfd. Nummer:	<b>36</b>	Fläche: in m <sup>2</sup>	<b>5770</b>	Länge in m:	<b>288</b>
Bestandestyp:	<b>0202 Uferbegleitgehölz</b>				
Charakteristik:	Ufergehölz entlang U18, teilweise gut strukturiert mit Esche ( <i>Fraxinus excelsior</i> ), Erle ( <i>Alnus glutinosa</i> ), Buche ( <i>Fagus silvatica</i> ), Bergahorn ( <i>Acer pseudoplatanus</i> ) und Hasel ( <i>Corylus avellana</i> )				
	Bearbeiter: Land in Sicht				
lfd. Nummer:	<b>37</b>	Fläche: in m <sup>2</sup>	<b>1951</b>	Länge in m:	<b>133</b>
Bestandestyp:	<b>0204 Streuobstbestand (Streuobstwiese/-weide, Obstbaumreihen)</b>				
Charakteristik:					
	Bearbeiter: Land in Sicht				
lfd. Nummer:	<b>38</b>	Fläche: in m <sup>2</sup>	<b>2193</b>	Länge in m:	<b>118</b>
Bestandestyp:	<b>0204 Streuobstbestand (Streuobstwiese/-weide, Obstbaumreihen)</b>				
Charakteristik:					
	Bearbeiter: Land in Sicht				
lfd. Nummer:	<b>39</b>	Fläche: in m <sup>2</sup>	<b>3315</b>	Länge in m:	<b>152</b>
Bestandestyp:	<b>0204 Streuobstbestand (Streuobstwiese/-weide, Obstbaumreihen)</b>				
Charakteristik:					
	Bearbeiter: Land in Sicht				
lfd. Nummer:	<b>40</b>	Fläche: in m <sup>2</sup>	<b>365</b>	Länge in m:	<b>50</b>
Bestandestyp:	<b>0204 Streuobstbestand (Streuobstwiese/-weide, Obstbaumreihen)</b>				
Charakteristik:					
	Bearbeiter: Land in Sicht				
lfd. Nummer:	<b>41</b>	Fläche: in m <sup>2</sup>	<b>770</b>	Länge in m:	<b>68</b>
Bestandestyp:	<b>0201 Kleinstwaldfläche ("Feldgehölz"), Gebüsch oder Baumgruppe unter 1000m<sup>2</sup></b>				
Charakteristik:	Baumdominiertes Feldgehölz mit Fichte ( <i>Picea abies</i> ), Tanne ( <i>Abies alba</i> ) und Kirsche ( <i>Prunus avium</i> )				
	Bearbeiter: Land in Sicht				
lfd. Nummer:	<b>42</b>	Fläche: in m <sup>2</sup>	<b>1086</b>	Länge in m:	<b>86</b>
Bestandestyp:	<b>0201 Kleinstwaldfläche ("Feldgehölz"), Gebüsch oder Baumgruppe unter 1000m<sup>2</sup></b>				
Charakteristik:	Baumdominiertes Feldgehölz mit Fichte ( <i>Picea abies</i> ), Tanne ( <i>Abies alba</i> ) und Kirsche ( <i>Prunus avium</i> )				
	Bearbeiter: Land in Sicht				
lfd. Nummer:	<b>43</b>	Fläche: in m <sup>2</sup>	<b>5821</b>	Länge in m:	<b>168</b>
Bestandestyp:	<b>0204 Streuobstbestand (Streuobstwiese/-weide, Obstbaumreihen)</b>				
Charakteristik:					
	Bearbeiter: Land in Sicht				
lfd. Nummer:	<b>44</b>	Fläche: in m <sup>2</sup>	<b>59239</b>	Länge in m:	<b>633</b>
Bestandestyp:	<b>0310 Grünland-Sondernutzung</b>				
Charakteristik:	Parkanlage				
	Bearbeiter: Land in Sicht				
lfd. Nummer:	<b>45</b>	Fläche: in m <sup>2</sup>	<b>12789</b>	Länge in m:	<b>434</b>
Bestandestyp:	<b>0202 Uferbegleitgehölz</b>				
Charakteristik:	bis zu 60m breites Ufergehölz entlang U19, gut strukturiert mit Esche ( <i>Fraxinus excelsior</i> ), Erle ( <i>Alnus glutinosa</i> ), Bergahorn ( <i>Acer pseudoplatanus</i> ), Fichte ( <i>Picea abies</i> ), roter Hartriegel ( <i>Cornus sanguinea</i> ), Weißdorn ( <i>Crataegus monogyna</i> ) und Hasel ( <i>Corylus avellana</i> )				
	Bearbeiter: Land in Sicht				



lfd. Nummer:	<b>46</b>	Fläche: in m <sup>2</sup>	<b>1747</b>	Länge in m:	<b>105</b>
Bestandestyp:	<b>0104 Laubwald/Laubholzforst</b>				
Charakteristik:					
	Bearbeiter: Land in Sicht				
lfd. Nummer:	<b>47</b>	Fläche: in m <sup>2</sup>	<b>3146</b>	Länge in m:	<b>168</b>
Bestandestyp:	<b>0202 Uferbegleitgehölz</b>				
Charakteristik:	Ufergehölz entlang U19 vor der Mündung in den Traunsee mit Esche ( <i>Fraxinus excelsior</i> ), Birke ( <i>Betula pendula</i> ) und Fichte ( <i>Picea abies</i> )				
	Bearbeiter: Land in Sicht				
lfd. Nummer:	<b>48</b>	Fläche: in m <sup>2</sup>	<b>1532</b>	Länge in m:	<b>111</b>
Bestandestyp:	<b>0202 Uferbegleitgehölz</b>				
Charakteristik:	schmales Ufergehölz entlang U19 mit Esche ( <i>Fraxinus excelsior</i> ), Erle ( <i>Alnus glutinosa</i> ), Bergahorn ( <i>Acer pseudoplatanus</i> ) und Fichte ( <i>Picea abies</i> )				
	Bearbeiter: Land in Sicht				
lfd. Nummer:	<b>49</b>	Fläche: in m <sup>2</sup>	<b>1380</b>	Länge in m:	<b>114</b>
Bestandestyp:	<b>0202 Uferbegleitgehölz</b>				
Charakteristik:	sehr schmales Ufergehölz entlang des Traunsees mit Erle ( <i>Alnus glutinosa</i> ) und Bergahorn ( <i>Acer pseudoplatanus</i> ),				
	Bearbeiter: Land in Sicht				
lfd. Nummer:	<b>50</b>	Fläche: in m <sup>2</sup>	<b>5197783</b>	Länge in m:	<b>6503</b>
Bestandestyp:	<b>0401 Stehendes Gewässer</b>				
Charakteristik:	Traunsee, 191 m tiefer See, Ufer im Siedlungsgebiet hart verbaut, ansonsten schmale Ufergehölzstreifen, zumeist flache Ufer mit nur mehr vereinzelt kleineren Schilfflächen und teilweise Moorflächen entlang des Ufers				
	Bearbeiter: Land in Sicht				
lfd. Nummer:	<b>51</b>	Fläche: in m <sup>2</sup>	<b>3240</b>	Länge in m:	<b>132</b>
Bestandestyp:	<b>0204 Streuobstbestand (Streuobstwiese/-weide, Obstbaumreihen)</b>				
Charakteristik:					
	Bearbeiter: Land in Sicht				
lfd. Nummer:	<b>52</b>	Fläche: in m <sup>2</sup>	<b>9182</b>	Länge in m:	<b>313</b>
Bestandestyp:	<b>0204 Streuobstbestand (Streuobstwiese/-weide, Obstbaumreihen)</b>				
Charakteristik:					
	Bearbeiter: Land in Sicht				
lfd. Nummer:	<b>53</b>	Fläche: in m <sup>2</sup>	<b>915</b>	Länge in m:	<b>63</b>
Bestandestyp:	<b>0204 Streuobstbestand (Streuobstwiese/-weide, Obstbaumreihen)</b>				
Charakteristik:					
	Bearbeiter: Land in Sicht				
lfd. Nummer:	<b>54</b>	Fläche: in m <sup>2</sup>	<b>5833</b>	Länge in m:	<b>245</b>
Bestandestyp:	<b>0204 Streuobstbestand (Streuobstwiese/-weide, Obstbaumreihen)</b>				
Charakteristik:					
	Bearbeiter: Land in Sicht				
lfd. Nummer:	<b>55</b>	Fläche: in m <sup>2</sup>	<b>5514</b>	Länge in m:	<b>202</b>
Bestandestyp:	<b>0204 Streuobstbestand (Streuobstwiese/-weide, Obstbaumreihen)</b>				
Charakteristik:					
	Bearbeiter: Land in Sicht				
lfd. Nummer:	<b>56</b>	Fläche: in m <sup>2</sup>	<b>992</b>	Länge in m:	<b>89</b>
Bestandestyp:	<b>0201 Kleinstwaldfläche ("Feldgehölz"), Gebüsch oder Baumgruppe unter 1000m<sup>2</sup></b>				
Charakteristik:	strukturiertes Feldgehölz mit überwiegend Laubbäumen wie Esche ( <i>Fraxinus excelsior</i> ) und Bergahorn ( <i>Acer pseudoplatanus</i> )				
	Bearbeiter: Land in Sicht				

lfd. Nummer:	<b>57</b>	Fläche: in m <sup>2</sup>	<b>1411</b>	Länge in m:	<b>102</b>
Bestandestyp:	<b>0204 Streuobstbestand (Streuobstwiese/-weide, Obstbaumreihen)</b>				
Charakteristik:	Bearbeiter: Land in Sicht				
lfd. Nummer:	<b>58</b>	Fläche: in m <sup>2</sup>	<b>6230</b>	Länge in m:	<b>241</b>
Bestandestyp:	<b>0204 Streuobstbestand (Streuobstwiese/-weide, Obstbaumreihen)</b>				
Charakteristik:	Bearbeiter: Land in Sicht				
lfd. Nummer:	<b>59</b>	Fläche: in m <sup>2</sup>	<b>624</b>	Länge in m:	<b>64</b>
Bestandestyp:	<b>0204 Streuobstbestand (Streuobstwiese/-weide, Obstbaumreihen)</b>				
Charakteristik:	Bearbeiter: Land in Sicht				
lfd. Nummer:	<b>60</b>	Fläche: in m <sup>2</sup>	<b>11900</b>	Länge in m:	<b>464</b>
Bestandestyp:	<b>0202 Uferbegleitgehölz</b>				
Charakteristik:	36m breites Ufergehölz entlang U20, gut strukturiert mit Esche (Fraxinus excelsior), Erle (Alnus glutinosa), Bergahorn (Acer pseudoplatanus), Linde (Tilia cordata), Flatterulme (Ulmus laevis)				
	Bearbeiter: Land in Sicht				
lfd. Nummer:	<b>61</b>	Fläche: in m <sup>2</sup>	<b>1836</b>	Länge in m:	<b>102</b>
Bestandestyp:	<b>0202 Uferbegleitgehölz</b>				
Charakteristik:	Ufergehölz entlang U20 mit Esche (Fraxinus excelsior), Erle (Alnus glutinosa), Bergahorn (Acer pseudoplatanus), Linde (Tilia cordata), Flatterulme (Ulmus laevis)				
	Bearbeiter: Land in Sicht				
lfd. Nummer:	<b>62</b>	Fläche: in m <sup>2</sup>	<b>922</b>	Länge in m:	<b>88</b>
Bestandestyp:	<b>0202 Uferbegleitgehölz</b>				
Charakteristik:	Ufergehölz entlang U20 mit Esche (Fraxinus excelsior), Erle (Alnus glutinosa), Bergahorn (Acer pseudoplatanus), Linde (Tilia cordata), Flatterulme (Ulmus laevis)				
	Bearbeiter: Land in Sicht				
lfd. Nummer:	<b>63</b>	Fläche: in m <sup>2</sup>	<b>19003</b>	Länge in m:	<b>514</b>
Bestandestyp:	<b>0202 Uferbegleitgehölz</b>				
Charakteristik:	über 40m breites Ufergehölz entlang U20, gut strukturiert mit Esche (Fraxinus excelsior), Erle (Alnus glutinosa), Bergahorn (Acer pseudoplatanus), Linde (Tilia cordata), Flatterulme (Ulmus laevis)				
	Bearbeiter: Land in Sicht				
lfd. Nummer:	<b>64</b>	Fläche: in m <sup>2</sup>	<b>2652</b>	Länge in m:	<b>146</b>
Bestandestyp:	<b>0202 Uferbegleitgehölz</b>				
Charakteristik:	schmales Ufergehölz entlang U20 vor der Mündung in die Traun, mit Esche (Fraxinus excelsior), Erle (Alnus glutinosa), Bergahorn (Acer pseudoplatanus), Linde (Tilia cordata), Flatterulme (Ulmus laevis), Strauchschicht fehlt				
	Bearbeiter: Land in Sicht				
lfd. Nummer:	<b>65</b>	Fläche: in m <sup>2</sup>	<b>5892</b>	Länge in m:	<b>171</b>
Bestandestyp:	<b>0204 Streuobstbestand (Streuobstwiese/-weide, Obstbaumreihen)</b>				
Charakteristik:	Bearbeiter: Land in Sicht				
lfd. Nummer:	<b>66</b>	Fläche: in m <sup>2</sup>	<b>3247</b>	Länge in m:	<b>148</b>
Bestandestyp:	<b>0204 Streuobstbestand (Streuobstwiese/-weide, Obstbaumreihen)</b>				
Charakteristik:	Bearbeiter: Land in Sicht				
lfd. Nummer:	<b>67</b>	Fläche: in m <sup>2</sup>	<b>8157</b>	Länge in m:	<b>356</b>
Bestandestyp:	<b>0202 Uferbegleitgehölz</b>				
Charakteristik:	gut strukturiertes ca 30m breites Ufergehölz entlang U21 , mit Esche (Fraxinus excelsior), Erle (Alnus glutinosa), Weide (Salix fragilis, Salix caprea), Bergahorn (Acer pseudoplatanus), Hainbuche (Carpinus betulus), Linde (Tilia cordata), Flatterulme (Ulmus laevis)				
	Bearbeiter: Land in Sicht				

lfd. Nummer:	<b>68</b>	Fläche: in m <sup>2</sup>	<b>8655</b>	Länge in m:	<b>275</b>
Bestandestyp:	<b>0204 Streuobstbestand (Streuobstwiese/-weide, Obstbaumreihen)</b>				
Charakteristik:	Bearbeiter: Land in Sicht				
lfd. Nummer:	<b>69</b>	Fläche: in m <sup>2</sup>	<b>1664</b>	Länge in m:	<b>128</b>
Bestandestyp:	<b>0204 Streuobstbestand (Streuobstwiese/-weide, Obstbaumreihen)</b>				
Charakteristik:	Bearbeiter: Land in Sicht				
lfd. Nummer:	<b>70</b>	Fläche: in m <sup>2</sup>	<b>992</b>	Länge in m:	<b>64</b>
Bestandestyp:	<b>0201 Kleinstwaldfläche ("Feldgehölz"), Gebüsch oder Baumgruppe unter 1000m<sup>2</sup></b>				
Charakteristik:	strukturiertes Feldgehölz mit Esche ( <i>Fraxinus excelsior</i> ), Bergahorn ( <i>Acer pseudoplatanus</i> ), Bearbeiter: Land in Sicht				
lfd. Nummer:	<b>71</b>	Fläche: in m <sup>2</sup>	<b>4539</b>	Länge in m:	<b>198</b>
Bestandestyp:	<b>0202 Uferbegleitgehölz</b>				
Charakteristik:	ca 30m breites Ufergehölz entlang U75 , mit Esche ( <i>Fraxinus excelsior</i> ), Erle ( <i>Alnus glutinosa</i> ), Weide ( <i>Salix fragilis</i> , <i>Salix caprea</i> ), Bergahorn ( <i>Acer pseudoplatanus</i> ), Hainbuche ( <i>Carpinus betulus</i> ) Bearbeiter: Land in Sicht				
lfd. Nummer:	<b>72</b>	Fläche: in m <sup>2</sup>	<b>2490</b>	Länge in m:	<b>109</b>
Bestandestyp:	<b>0202 Uferbegleitgehölz</b>				
Charakteristik:	bis zu 60m breites Ufergehölz entlang U75 , mit Esche ( <i>Fraxinus excelsior</i> ), Erle ( <i>Alnus glutinosa</i> ), Weide ( <i>Salix fragilis</i> , <i>Salix caprea</i> ), Bergahorn ( <i>Acer pseudoplatanus</i> ), Hainbuche ( <i>Carpinus betulus</i> ) Bearbeiter: Land in Sicht				
lfd. Nummer:	<b>73</b>	Fläche: in m <sup>2</sup>	<b>4321</b>	Länge in m:	<b>214</b>
Bestandestyp:	<b>0204 Streuobstbestand (Streuobstwiese/-weide, Obstbaumreihen)</b>				
Charakteristik:	Bearbeiter: Land in Sicht				
lfd. Nummer:	<b>74</b>	Fläche: in m <sup>2</sup>	<b>9758</b>	Länge in m:	<b>440</b>
Bestandestyp:	<b>0202 Uferbegleitgehölz</b>				
Charakteristik:	gut strukturiertes Ufergehölz entlang U21 und rund um Moorfläche Bichlhofwiese, mit Esche ( <i>Fraxinus excelsior</i> ), Erle ( <i>Alnus glutinosa</i> ), Weide ( <i>Salix fragilis</i> , <i>Salix caprea</i> ), Bergahorn ( <i>Acer pseudoplatanus</i> ), Hainbuche ( <i>Carpinus betulus</i> ), Linde ( <i>Tilia cordata</i> ), Flatterulme ( <i>Ulmus laevis</i> ), in der Krautschicht Schilf ( <i>Phragmites communis</i> ) und Mädesüß ( <i>Filipendula ulmaria</i> ) Bearbeiter: Land in Sicht				
lfd. Nummer:	<b>75</b>	Fläche: in m <sup>2</sup>	<b>8197</b>	Länge in m:	<b>202</b>
Bestandestyp:	<b>0104 Laubwald/Laubholzforst</b>				
Charakteristik:	Bearbeiter: Land in Sicht				
lfd. Nummer:	<b>76</b>	Fläche: in m <sup>2</sup>	<b>1551</b>	Länge in m:	<b>133</b>
Bestandestyp:	<b>0204 Streuobstbestand (Streuobstwiese/-weide, Obstbaumreihen)</b>				
Charakteristik:	Bearbeiter: Land in Sicht				
lfd. Nummer:	<b>77</b>	Fläche: in m <sup>2</sup>	<b>3479</b>	Länge in m:	<b>197</b>
Bestandestyp:	<b>0202 Uferbegleitgehölz</b>				
Charakteristik:	bis zu 30 m breites Ufergehölz entlang U21 und Siedlung mit Esche ( <i>Fraxinus excelsior</i> ), Bergahorn ( <i>Acer pseudoplatanus</i> ), Fichte ( <i>Picea abies</i> ) und Lärche ( <i>Larix decidua</i> ), in der Krautschicht Schilf ( <i>Phragmites communis</i> ) und Mädesüß ( <i>Filipendula ulmaria</i> ) Bearbeiter: Land in Sicht				



lfd. Nummer:	<b>78</b>	Fläche: in m <sup>2</sup>	<b>44386</b>	Länge in m:	<b>966</b>
Bestandestyp:	<b>0202 Uferbegleitgehölz</b>				
Charakteristik:	bis zu 100 m breites gut strukturiertes Ufergehölz entlang U21 mit Esche ( <i>Fraxinus excelsior</i> ), Erle ( <i>Alnus glutinosa</i> ), Weide ( <i>Salix fragilis</i> , <i>Salix caprea</i> ), Bergahorn ( <i>Acer pseudoplatanus</i> ), Fichte ( <i>Picea abies</i> ) und Lärche ( <i>Larix decidua</i> )				
	Bearbeiter: Land in Sicht				
lfd. Nummer:	<b>79</b>	Fläche: in m <sup>2</sup>	<b>1196</b>	Länge in m:	<b>78</b>
Bestandestyp:	<b>0202 Uferbegleitgehölz</b>				
Charakteristik:	bis zu 20 m breites Ufergehölz entlang U21 und Siedlung mit Esche ( <i>Fraxinus excelsior</i> ), Bergahorn ( <i>Acer pseudoplatanus</i> ), Fichte ( <i>Picea abies</i> ) und Lärche ( <i>Larix decidua</i> ), in der Krautschicht Schilf ( <i>Phragmites communis</i> ) und Mädesüß ( <i>Filipendula ulmaria</i> )				
	Bearbeiter: Land in Sicht				
lfd. Nummer:	<b>80</b>	Fläche: in m <sup>2</sup>	<b>8176</b>	Länge in m:	<b>347</b>
Bestandestyp:	<b>0202 Uferbegleitgehölz</b>				
Charakteristik:	bis zu 30 m breites Ufergehölz entlang U74 mit Esche ( <i>Fraxinus excelsior</i> ), Weide ( <i>Salix fragilis</i> , <i>Salix caprea</i> ), Erle ( <i>Alnus glutinosa</i> ), Bergahorn ( <i>Acer pseudoplatanus</i> ), Spitzahorn ( <i>Acer platanoides</i> ), Linde ( <i>Tilia cordata</i> ), Birke ( <i>Betulus pendula</i> ), Hainbuche ( <i>Carpinus betulus</i> ), Fichte ( <i>Picea abies</i> ) sowie roter Hartriegel ( <i>Cornus sanguinea</i> ) und Kratzbeere ( <i>Rubus caesius</i> )				
	Bearbeiter: Land in Sicht				
lfd. Nummer:	<b>81</b>	Fläche: in m <sup>2</sup>	<b>621</b>	Länge in m:	<b>52</b>
Bestandestyp:	<b>0202 Uferbegleitgehölz</b>				
Charakteristik:	bis zu 30 m breites Ufergehölz entlang U74 mit Esche ( <i>Fraxinus excelsior</i> ), Weide ( <i>Salix fragilis</i> , <i>Salix caprea</i> ), Erle ( <i>Alnus glutinosa</i> ), Bergahorn ( <i>Acer pseudoplatanus</i> ), Spitzahorn ( <i>Acer platanoides</i> ), Linde ( <i>Tilia cordata</i> ), Birke ( <i>Betulus pendula</i> ), Hainbuche ( <i>Carpinus betulus</i> ), Fichte ( <i>Picea abies</i> ) sowie roter Hartriegel ( <i>Cornus sanguinea</i> ) und Kratzbeere ( <i>Rubus caesius</i> )				
	Bearbeiter: Land in Sicht				
lfd. Nummer:	<b>82</b>	Fläche: in m <sup>2</sup>	<b>3695</b>	Länge in m:	<b>131</b>
Bestandestyp:	<b>0204 Streuobstbestand (Streuobstwiese/-weide, Obstbaumreihen)</b>				
Charakteristik:					
	Bearbeiter: Land in Sicht				
lfd. Nummer:	<b>83</b>	Fläche: in m <sup>2</sup>	<b>837</b>	Länge in m:	<b>61</b>
Bestandestyp:	<b>0204 Streuobstbestand (Streuobstwiese/-weide, Obstbaumreihen)</b>				
Charakteristik:					
	Bearbeiter: Land in Sicht				
lfd. Nummer:	<b>84</b>	Fläche: in m <sup>2</sup>	<b>1857</b>	Länge in m:	<b>108</b>
Bestandestyp:	<b>0204 Streuobstbestand (Streuobstwiese/-weide, Obstbaumreihen)</b>				
Charakteristik:					
	Bearbeiter: Land in Sicht				
lfd. Nummer:	<b>85</b>	Fläche: in m <sup>2</sup>	<b>740</b>	Länge in m:	<b>91</b>
Bestandestyp:	<b>0203 Heckenzug</b>				
Charakteristik:					
	Bearbeiter: Land in Sicht				
lfd. Nummer:	<b>86</b>	Fläche: in m <sup>2</sup>	<b>1389</b>	Länge in m:	<b>77</b>
Bestandestyp:	<b>0204 Streuobstbestand (Streuobstwiese/-weide, Obstbaumreihen)</b>				
Charakteristik:					
	Bearbeiter: Land in Sicht				
lfd. Nummer:	<b>87</b>	Fläche: in m <sup>2</sup>	<b>2115</b>	Länge in m:	<b>112</b>
Bestandestyp:	<b>0204 Streuobstbestand (Streuobstwiese/-weide, Obstbaumreihen)</b>				
Charakteristik:					
	Bearbeiter: Land in Sicht				

lfd. Nummer:	<b>88</b>	Fläche: in m <sup>2</sup>	<b>5168</b>	Länge in m:	<b>244</b>
Bestandestyp:	<b>0204 Streuobstbestand (Streuobstwiese/-weide, Obstbaumreihen)</b>				
Charakteristik:					
	Bearbeiter: Land in Sicht				
lfd. Nummer:	<b>89</b>	Fläche: in m <sup>2</sup>	<b>13440</b>	Länge in m:	<b>406</b>
Bestandestyp:	<b>0204 Streuobstbestand (Streuobstwiese/-weide, Obstbaumreihen)</b>				
Charakteristik:					
	Bearbeiter: Land in Sicht				
lfd. Nummer:	<b>90</b>	Fläche: in m <sup>2</sup>	<b>62791</b>	Länge in m:	<b>1481</b>
Bestandestyp:	<b>0202 Uferbegleitgehölz</b>				
Charakteristik:	Auwaldrest am Traunsee bzw rund um das Moor Hollereck mit Esche ( <i>Fraxinus excelsior</i> ), Weide ( <i>Salix fragilis</i> , <i>Salix caprea</i> ), Erle ( <i>Alnus glutinosa</i> ), Bergahorn ( <i>Acer pseudoplatanus</i> ), Flatterulme ( <i>Ulmus laevis</i> ), sowie mit Liguster ( <i>Ligustrum vulgare</i> ) und roter Hartriegel ( <i>Cornus sanguinea</i> )				
	Bearbeiter: Land in Sicht				
lfd. Nummer:	<b>91</b>	Fläche: in m <sup>2</sup>	<b>490</b>	Länge in m:	<b>51</b>
Bestandestyp:	<b>0401 Stehendes Gewässer</b>				
Charakteristik:	Kleingewässer im Moor Hollereck von Schilf ( <i>Phragmites communis</i> ) umgeben				
	Bearbeiter: Land in Sicht				
lfd. Nummer:	<b>92</b>	Fläche: in m <sup>2</sup>	<b>347</b>	Länge in m:	<b>52</b>
Bestandestyp:	<b>0401 Stehendes Gewässer</b>				
Charakteristik:	Kleingewässer im Moor Hollereck von Schilf ( <i>Phragmites communis</i> ) umgeben				
	Bearbeiter: Land in Sicht				
lfd. Nummer:	<b>93</b>	Fläche: in m <sup>2</sup>	<b>4173</b>	Länge in m:	<b>184</b>
Bestandestyp:	<b>0202 Uferbegleitgehölz</b>				
Charakteristik:	bis zu 30 m breites Ufergehölz entlang U21 vor der Mündung in den Traunsee mit Esche ( <i>Fraxinus excelsior</i> ), Erle ( <i>Alnus glutinosa</i> ), Weide ( <i>Salix fragilis</i> , <i>Salix caprea</i> ), Bergahorn ( <i>Acer pseudoplatanus</i> )				
	Bearbeiter: Land in Sicht				
lfd. Nummer:	<b>94</b>	Fläche: in m <sup>2</sup>	<b>10862</b>	Länge in m:	<b>692</b>
Bestandestyp:	<b>0203 Heckenzug</b>				
Charakteristik:					
	Bearbeiter: Land in Sicht				
lfd. Nummer:	<b>95</b>	Fläche: in m <sup>2</sup>	<b>17790</b>	Länge in m:	<b>381</b>
Bestandestyp:	<b>0204 Streuobstbestand (Streuobstwiese/-weide, Obstbaumreihen)</b>				
Charakteristik:					
	Bearbeiter: Land in Sicht				
lfd. Nummer:	<b>96</b>	Fläche: in m <sup>2</sup>	<b>4903</b>	Länge in m:	<b>264</b>
Bestandestyp:	<b>0203 Heckenzug</b>				
Charakteristik:					
	Bearbeiter: Land in Sicht				
lfd. Nummer:	<b>97</b>	Fläche: in m <sup>2</sup>	<b>4309</b>	Länge in m:	<b>185</b>
Bestandestyp:	<b>0203 Heckenzug</b>				
Charakteristik:					
	Bearbeiter: Land in Sicht				
lfd. Nummer:	<b>98</b>	Fläche: in m <sup>2</sup>	<b>3318</b>	Länge in m:	<b>231</b>
Bestandestyp:	<b>0203 Heckenzug</b>				
Charakteristik:					
	Bearbeiter: Land in Sicht				

lfd. Nummer:	<b>99</b>	Fläche: in m <sup>2</sup>	<b>918</b>	Länge in m:	<b>60</b>
Bestandestyp:	<b>0201 Kleinstwaldfläche ("Feldgehölz"), Gebüsch oder Baumgruppe unter 1000m<sup>2</sup></b>				
Charakteristik:	Feldgehölz aus Esche (Fraxinus excelsior)				
	Bearbeiter: Land in Sicht				
lfd. Nummer:	<b>100</b>	Fläche: in m <sup>2</sup>	<b>1841</b>	Länge in m:	<b>106</b>
Bestandestyp:	<b>0104 Laubwald/Laubholzforst</b>				
Charakteristik:					
	Bearbeiter: Land in Sicht				
lfd. Nummer:	<b>101</b>	Fläche: in m <sup>2</sup>	<b>1205</b>	Länge in m:	<b>70</b>
Bestandestyp:	<b>0204 Streuobstbestand (Streuobstwiese/-weide, Obstbaumreihen)</b>				
Charakteristik:					
	Bearbeiter: Land in Sicht				
lfd. Nummer:	<b>102</b>	Fläche: in m <sup>2</sup>	<b>3940</b>	Länge in m:	<b>143</b>
Bestandestyp:	<b>0204 Streuobstbestand (Streuobstwiese/-weide, Obstbaumreihen)</b>				
Charakteristik:					
	Bearbeiter: Land in Sicht				
lfd. Nummer:	<b>103</b>	Fläche: in m <sup>2</sup>	<b>1051</b>	Länge in m:	<b>79</b>
Bestandestyp:	<b>0204 Streuobstbestand (Streuobstwiese/-weide, Obstbaumreihen)</b>				
Charakteristik:					
	Bearbeiter: Land in Sicht				
lfd. Nummer:	<b>104</b>	Fläche: in m <sup>2</sup>	<b>7938</b>	Länge in m:	<b>286</b>
Bestandestyp:	<b>0204 Streuobstbestand (Streuobstwiese/-weide, Obstbaumreihen)</b>				
Charakteristik:					
	Bearbeiter: Land in Sicht				
lfd. Nummer:	<b>105</b>	Fläche: in m <sup>2</sup>	<b>968</b>	Länge in m:	<b>64</b>
Bestandestyp:	<b>0204 Streuobstbestand (Streuobstwiese/-weide, Obstbaumreihen)</b>				
Charakteristik:					
	Bearbeiter: Land in Sicht				
lfd. Nummer:	<b>106</b>	Fläche: in m <sup>2</sup>	<b>810</b>	Länge in m:	<b>78</b>
Bestandestyp:	<b>0204 Streuobstbestand (Streuobstwiese/-weide, Obstbaumreihen)</b>				
Charakteristik:					
	Bearbeiter: Land in Sicht				
lfd. Nummer:	<b>107</b>	Fläche: in m <sup>2</sup>	<b>3393</b>	Länge in m:	<b>121</b>
Bestandestyp:	<b>0204 Streuobstbestand (Streuobstwiese/-weide, Obstbaumreihen)</b>				
Charakteristik:					
	Bearbeiter: Land in Sicht				
lfd. Nummer:	<b>108</b>	Fläche: in m <sup>2</sup>	<b>20233</b>	Länge in m:	<b>576</b>
Bestandestyp:	<b>0204 Streuobstbestand (Streuobstwiese/-weide, Obstbaumreihen)</b>				
Charakteristik:					
	Bearbeiter: Land in Sicht				
lfd. Nummer:	<b>109</b>	Fläche: in m <sup>2</sup>	<b>848</b>	Länge in m:	<b>79</b>
Bestandestyp:	<b>0204 Streuobstbestand (Streuobstwiese/-weide, Obstbaumreihen)</b>				
Charakteristik:					
	Bearbeiter: Land in Sicht				
lfd. Nummer:	<b>110</b>	Fläche: in m <sup>2</sup>	<b>706</b>	Länge in m:	<b>66</b>
Bestandestyp:	<b>0201 Kleinstwaldfläche ("Feldgehölz"), Gebüsch oder Baumgruppe unter 1000m<sup>2</sup></b>				
Charakteristik:	Feldgehölz mit Linde (Tilia cordata), Bergahorn (Acer pseudoplatanus),				
	Bearbeiter: Land in Sicht				



lfd. Nummer:	111	Fläche: in m <sup>2</sup>	913	Länge in m:	78
Bestandestyp:	<b>0201 Kleinstwaldfläche ("Feldgehölz"), Gebüsch oder Baumgruppe unter 1000m<sup>2</sup></b>				
Charakteristik:	Feldgehölz mit Weide ( <i>Salix fragilis</i> , <i>Salix caprea</i> ), Erle ( <i>Alnus glutinosa</i> ), und Hasel ( <i>Corylus avellana</i> )				
	Bearbeiter: Land in Sicht				
lfd. Nummer:	112	Fläche: in m <sup>2</sup>	14273	Länge in m:	331
Bestandestyp:	<b>0204 Streuobstbestand (Streuobstwiese/-weide, Obstbaumreihen)</b>				
Charakteristik:					
	Bearbeiter: Land in Sicht				
lfd. Nummer:	113	Fläche: in m <sup>2</sup>	4322	Länge in m:	178
Bestandestyp:	<b>0204 Streuobstbestand (Streuobstwiese/-weide, Obstbaumreihen)</b>				
Charakteristik:					
	Bearbeiter: Land in Sicht				
lfd. Nummer:	114	Fläche: in m <sup>2</sup>	1397	Länge in m:	84
Bestandestyp:	<b>0204 Streuobstbestand (Streuobstwiese/-weide, Obstbaumreihen)</b>				
Charakteristik:					
	Bearbeiter: Land in Sicht				
lfd. Nummer:	115	Fläche: in m <sup>2</sup>	1372	Länge in m:	85
Bestandestyp:	<b>0204 Streuobstbestand (Streuobstwiese/-weide, Obstbaumreihen)</b>				
Charakteristik:					
	Bearbeiter: Land in Sicht				
lfd. Nummer:	116	Fläche: in m <sup>2</sup>	2950	Länge in m:	154
Bestandestyp:	<b>0204 Streuobstbestand (Streuobstwiese/-weide, Obstbaumreihen)</b>				
Charakteristik:					
	Bearbeiter: Land in Sicht				
lfd. Nummer:	117	Fläche: in m <sup>2</sup>	666	Länge in m:	60
Bestandestyp:	<b>0204 Streuobstbestand (Streuobstwiese/-weide, Obstbaumreihen)</b>				
Charakteristik:					
	Bearbeiter: Land in Sicht				
lfd. Nummer:	118	Fläche: in m <sup>2</sup>	2229	Länge in m:	141
Bestandestyp:	<b>0204 Streuobstbestand (Streuobstwiese/-weide, Obstbaumreihen)</b>				
Charakteristik:					
	Bearbeiter: Land in Sicht				
lfd. Nummer:	119	Fläche: in m <sup>2</sup>	2911	Länge in m:	150
Bestandestyp:	<b>0204 Streuobstbestand (Streuobstwiese/-weide, Obstbaumreihen)</b>				
Charakteristik:					
	Bearbeiter: Land in Sicht				
lfd. Nummer:	120	Fläche: in m <sup>2</sup>	1903	Länge in m:	156
Bestandestyp:	<b>0204 Streuobstbestand (Streuobstwiese/-weide, Obstbaumreihen)</b>				
Charakteristik:					
	Bearbeiter: Land in Sicht				
lfd. Nummer:	121	Fläche: in m <sup>2</sup>	1671	Länge in m:	118
Bestandestyp:	<b>0204 Streuobstbestand (Streuobstwiese/-weide, Obstbaumreihen)</b>				
Charakteristik:					
	Bearbeiter: Land in Sicht				
lfd. Nummer:	122	Fläche: in m <sup>2</sup>	890	Länge in m:	64
Bestandestyp:	<b>0204 Streuobstbestand (Streuobstwiese/-weide, Obstbaumreihen)</b>				
Charakteristik:					
	Bearbeiter: Land in Sicht				

lfd. Nummer:	<b>123</b>	Fläche: in m <sup>2</sup>	<b>7962</b>	Länge in m:	<b>213</b>
Bestandestyp:	<b>0204 Streuobstbestand (Streuobstwiese/-weide, Obstbaumreihen)</b>				
Charakteristik:	Bearbeiter: Land in Sicht				
lfd. Nummer:	<b>124</b>	Fläche: in m <sup>2</sup>	<b>4171</b>	Länge in m:	<b>140</b>
Bestandestyp:	<b>0204 Streuobstbestand (Streuobstwiese/-weide, Obstbaumreihen)</b>				
Charakteristik:	Bearbeiter: Land in Sicht				
lfd. Nummer:	<b>125</b>	Fläche: in m <sup>2</sup>	<b>4970</b>	Länge in m:	<b>185</b>
Bestandestyp:	<b>0204 Streuobstbestand (Streuobstwiese/-weide, Obstbaumreihen)</b>				
Charakteristik:	Bearbeiter: Land in Sicht				
lfd. Nummer:	<b>126</b>	Fläche: in m <sup>2</sup>	<b>2801</b>	Länge in m:	<b>118</b>
Bestandestyp:	<b>0204 Streuobstbestand (Streuobstwiese/-weide, Obstbaumreihen)</b>				
Charakteristik:	Bearbeiter: Land in Sicht				
lfd. Nummer:	<b>127</b>	Fläche: in m <sup>2</sup>	<b>7726</b>	Länge in m:	<b>430</b>
Bestandestyp:	<b>0204 Streuobstbestand (Streuobstwiese/-weide, Obstbaumreihen)</b>				
Charakteristik:	Bearbeiter: Land in Sicht				
lfd. Nummer:	<b>128</b>	Fläche: in m <sup>2</sup>	<b>1074</b>	Länge in m:	<b>92</b>
Bestandestyp:	<b>0204 Streuobstbestand (Streuobstwiese/-weide, Obstbaumreihen)</b>				
Charakteristik:	Bearbeiter: Land in Sicht				
lfd. Nummer:	<b>129</b>	Fläche: in m <sup>2</sup>	<b>1847</b>	Länge in m:	<b>135</b>
Bestandestyp:	<b>0204 Streuobstbestand (Streuobstwiese/-weide, Obstbaumreihen)</b>				
Charakteristik:	Bearbeiter: Land in Sicht				
lfd. Nummer:	<b>130</b>	Fläche: in m <sup>2</sup>	<b>5432</b>	Länge in m:	<b>231</b>
Bestandestyp:	<b>0204 Streuobstbestand (Streuobstwiese/-weide, Obstbaumreihen)</b>				
Charakteristik:	Bearbeiter: Land in Sicht				
lfd. Nummer:	<b>131</b>	Fläche: in m <sup>2</sup>	<b>1988</b>	Länge in m:	<b>127</b>
Bestandestyp:	<b>0204 Streuobstbestand (Streuobstwiese/-weide, Obstbaumreihen)</b>				
Charakteristik:	Bearbeiter: Land in Sicht				
lfd. Nummer:	<b>132</b>	Fläche: in m <sup>2</sup>	<b>5300</b>	Länge in m:	<b>253</b>
Bestandestyp:	<b>0204 Streuobstbestand (Streuobstwiese/-weide, Obstbaumreihen)</b>				
Charakteristik:	Bearbeiter: Land in Sicht				
lfd. Nummer:	<b>133</b>	Fläche: in m <sup>2</sup>	<b>3705</b>	Länge in m:	<b>171</b>
Bestandestyp:	<b>0204 Streuobstbestand (Streuobstwiese/-weide, Obstbaumreihen)</b>				
Charakteristik:	Bearbeiter: Land in Sicht				
lfd. Nummer:	<b>134</b>	Fläche: in m <sup>2</sup>	<b>4523</b>	Länge in m:	<b>179</b>
Bestandestyp:	<b>0204 Streuobstbestand (Streuobstwiese/-weide, Obstbaumreihen)</b>				
Charakteristik:	Bearbeiter: Land in Sicht				

lfd. Nummer:	<b>135</b>	Fläche: in m <sup>2</sup>	<b>3940</b>	Länge in m:	<b>148</b>
Bestandestyp:	<b>0204 Streuobstbestand (Streuobstwiese/-weide, Obstbaumreihen)</b>				
Charakteristik:	Bearbeiter: Land in Sicht				
lfd. Nummer:	<b>136</b>	Fläche: in m <sup>2</sup>	<b>3497</b>	Länge in m:	<b>122</b>
Bestandestyp:	<b>0204 Streuobstbestand (Streuobstwiese/-weide, Obstbaumreihen)</b>				
Charakteristik:	Bearbeiter: Land in Sicht				
lfd. Nummer:	<b>137</b>	Fläche: in m <sup>2</sup>	<b>5347</b>	Länge in m:	<b>266</b>
Bestandestyp:	<b>0204 Streuobstbestand (Streuobstwiese/-weide, Obstbaumreihen)</b>				
Charakteristik:	Bearbeiter: Land in Sicht				
lfd. Nummer:	<b>138</b>	Fläche: in m <sup>2</sup>	<b>4227</b>	Länge in m:	<b>204</b>
Bestandestyp:	<b>0204 Streuobstbestand (Streuobstwiese/-weide, Obstbaumreihen)</b>				
Charakteristik:	Bearbeiter: Land in Sicht				
lfd. Nummer:	<b>139</b>	Fläche: in m <sup>2</sup>	<b>2779</b>	Länge in m:	<b>123</b>
Bestandestyp:	<b>0204 Streuobstbestand (Streuobstwiese/-weide, Obstbaumreihen)</b>				
Charakteristik:	Bearbeiter: Land in Sicht				
lfd. Nummer:	<b>140</b>	Fläche: in m <sup>2</sup>	<b>5717</b>	Länge in m:	<b>183</b>
Bestandestyp:	<b>0204 Streuobstbestand (Streuobstwiese/-weide, Obstbaumreihen)</b>				
Charakteristik:	Bearbeiter: Land in Sicht				
lfd. Nummer:	<b>141</b>	Fläche: in m <sup>2</sup>	<b>1455</b>	Länge in m:	<b>82</b>
Bestandestyp:	<b>0204 Streuobstbestand (Streuobstwiese/-weide, Obstbaumreihen)</b>				
Charakteristik:	Bearbeiter: Land in Sicht				
lfd. Nummer:	<b>142</b>	Fläche: in m <sup>2</sup>	<b>8340</b>	Länge in m:	<b>245</b>
Bestandestyp:	<b>0204 Streuobstbestand (Streuobstwiese/-weide, Obstbaumreihen)</b>				
Charakteristik:	Bearbeiter: Land in Sicht				
lfd. Nummer:	<b>143</b>	Fläche: in m <sup>2</sup>	<b>4177</b>	Länge in m:	<b>198</b>
Bestandestyp:	<b>0204 Streuobstbestand (Streuobstwiese/-weide, Obstbaumreihen)</b>				
Charakteristik:	Bearbeiter: Land in Sicht				
lfd. Nummer:	<b>144</b>	Fläche: in m <sup>2</sup>	<b>754</b>	Länge in m:	<b>56</b>
Bestandestyp:	<b>0201 Kleinstwaldfläche ("Feldgehölz"), Gebüsch oder Baumgruppe unter 1000m<sup>2</sup></b>				
Charakteristik:	Feldgehölz mit Esche (Fraxinus excelsior), Bergahorn (Acer pseudoplatanus)				
	Bearbeiter: Land in Sicht				
lfd. Nummer:	<b>145</b>	Fläche: in m <sup>2</sup>	<b>2538</b>	Länge in m:	<b>167</b>
Bestandestyp:	<b>0204 Streuobstbestand (Streuobstwiese/-weide, Obstbaumreihen)</b>				
Charakteristik:	Bearbeiter: Land in Sicht				
lfd. Nummer:	<b>146</b>	Fläche: in m <sup>2</sup>	<b>12189</b>	Länge in m:	<b>552</b>
Bestandestyp:	<b>0204 Streuobstbestand (Streuobstwiese/-weide, Obstbaumreihen)</b>				
Charakteristik:	Bearbeiter: Land in Sicht				

lfd. Nummer:	<b>147</b>	Fläche: in m <sup>2</sup>	<b>6216</b>	Länge in m:	<b>281</b>
Bestandestyp:	<b>0204 Streuobstbestand (Streuobstwiese/-weide, Obstbaumreihen)</b>				
Charakteristik:					
	Bearbeiter: Land in Sicht				
lfd. Nummer:	<b>148</b>	Fläche: in m <sup>2</sup>	<b>2396</b>	Länge in m:	<b>156</b>
Bestandestyp:	<b>0204 Streuobstbestand (Streuobstwiese/-weide, Obstbaumreihen)</b>				
Charakteristik:					
	Bearbeiter: Land in Sicht				
lfd. Nummer:	<b>149</b>	Fläche: in m <sup>2</sup>	<b>5058</b>	Länge in m:	<b>252</b>
Bestandestyp:	<b>0204 Streuobstbestand (Streuobstwiese/-weide, Obstbaumreihen)</b>				
Charakteristik:					
	Bearbeiter: Land in Sicht				
lfd. Nummer:	<b>150</b>	Fläche: in m <sup>2</sup>	<b>966</b>	Länge in m:	<b>58</b>
Bestandestyp:	<b>0201 Kleinstwaldfläche ("Feldgehölz"), Gebüsch oder Baumgruppe unter 1000m<sup>2</sup></b>				
Charakteristik:	Feldgehölz mit Esche (Fraxinus excelsior), Erle (Alnus glutinosa), Bergahorn (Acer pseudoplatanus) und Kirsche (Prunus avium)				
	Bearbeiter: Land in Sicht				
lfd. Nummer:	<b>151</b>	Fläche: in m <sup>2</sup>	<b>1783</b>	Länge in m:	<b>110</b>
Bestandestyp:	<b>0201 Kleinstwaldfläche ("Feldgehölz"), Gebüsch oder Baumgruppe unter 1000m<sup>2</sup></b>				
Charakteristik:	Feldgehölz mit Esche (Fraxinus excelsior), Bergahorn (Acer pseudoplatanus) und Birke (Betulus pendula)				
	Bearbeiter: Land in Sicht				
lfd. Nummer:	<b>152</b>	Fläche: in m <sup>2</sup>	<b>864</b>	Länge in m:	<b>58</b>
Bestandestyp:	<b>0201 Kleinstwaldfläche ("Feldgehölz"), Gebüsch oder Baumgruppe unter 1000m<sup>2</sup></b>				
Charakteristik:	Feldgehölz mit Esche (Fraxinus excelsior), Bergahorn (Acer pseudoplatanus)				
	Bearbeiter: Land in Sicht				
lfd. Nummer:	<b>153</b>	Fläche: in m <sup>2</sup>	<b>1649</b>	Länge in m:	<b>91</b>
Bestandestyp:	<b>0103 Laub-Nadel-Mischwald/Laub-Nadelholz-Mischforst</b>				
Charakteristik:					
	Bearbeiter: Land in Sicht				
lfd. Nummer:	<b>154</b>	Fläche: in m <sup>2</sup>	<b>4154</b>	Länge in m:	<b>125</b>
Bestandestyp:	<b>0204 Streuobstbestand (Streuobstwiese/-weide, Obstbaumreihen)</b>				
Charakteristik:					
	Bearbeiter: Land in Sicht				
lfd. Nummer:	<b>155</b>	Fläche: in m <sup>2</sup>	<b>1799</b>	Länge in m:	<b>105</b>
Bestandestyp:	<b>0204 Streuobstbestand (Streuobstwiese/-weide, Obstbaumreihen)</b>				
Charakteristik:					
	Bearbeiter: Land in Sicht				
lfd. Nummer:	<b>156</b>	Fläche: in m <sup>2</sup>	<b>1103</b>	Länge in m:	<b>70</b>
Bestandestyp:	<b>0204 Streuobstbestand (Streuobstwiese/-weide, Obstbaumreihen)</b>				
Charakteristik:					
	Bearbeiter: Land in Sicht				
lfd. Nummer:	<b>157</b>	Fläche: in m <sup>2</sup>	<b>14093</b>	Länge in m:	<b>538</b>
Bestandestyp:	<b>0204 Streuobstbestand (Streuobstwiese/-weide, Obstbaumreihen)</b>				
Charakteristik:					
	Bearbeiter: Land in Sicht				
lfd. Nummer:	<b>158</b>	Fläche: in m <sup>2</sup>	<b>477</b>	Länge in m:	<b>46</b>
Bestandestyp:	<b>0201 Kleinstwaldfläche ("Feldgehölz"), Gebüsch oder Baumgruppe unter 1000m<sup>2</sup></b>				
Charakteristik:	Feldgehölz mit Esche (Fraxinus excelsior), Erle (Alnus glutinosa), Bergahorn (Acer pseudoplatanus) und Kirsche (Prunus avium)				
	Bearbeiter: Land in Sicht				



lfd. Nummer:	<b>159</b>	Fläche: in m <sup>2</sup>	<b>5527</b>	Länge in m:	<b>328</b>
Bestandestyp:	<b>0204 Streuobstbestand (Streuobstwiese/-weide, Obstbaumreihen)</b>				
Charakteristik:	Bearbeiter: Land in Sicht				
lfd. Nummer:	<b>160</b>	Fläche: in m <sup>2</sup>	<b>1918</b>	Länge in m:	<b>106</b>
Bestandestyp:	<b>0204 Streuobstbestand (Streuobstwiese/-weide, Obstbaumreihen)</b>				
Charakteristik:	Bearbeiter: Land in Sicht				
lfd. Nummer:	<b>161</b>	Fläche: in m <sup>2</sup>	<b>515</b>	Länge in m:	<b>78</b>
Bestandestyp:	<b>0204 Streuobstbestand (Streuobstwiese/-weide, Obstbaumreihen)</b>				
Charakteristik:	Bearbeiter: Land in Sicht				
lfd. Nummer:	<b>162</b>	Fläche: in m <sup>2</sup>	<b>4723</b>	Länge in m:	<b>167</b>
Bestandestyp:	<b>0204 Streuobstbestand (Streuobstwiese/-weide, Obstbaumreihen)</b>				
Charakteristik:	Bearbeiter: Land in Sicht				
lfd. Nummer:	<b>163</b>	Fläche: in m <sup>2</sup>	<b>250</b>	Länge in m:	<b>34</b>
Bestandestyp:	<b>0401 Stehendes Gewässer</b>				
Charakteristik:	Fischteich neben Obstwiese, kein Ufergehölz, kein Schilf, naturfern				
	Bearbeiter: Land in Sicht				
lfd. Nummer:	<b>164</b>	Fläche: in m <sup>2</sup>	<b>1065</b>	Länge in m:	<b>155</b>
Bestandestyp:	<b>0202 Uferbegleitgehölz</b>				
Charakteristik:	Ufergehölz entlang Mühlbach mit Esche (Fraxinus excelsior), Erle (Alnus glutinosa), Bergahorn (Acer pseudoplatanus), Linde (Tilia cordata), roter Hartriegel (Cornus sanguinea), Brombeere (Rubus fruticosus)				
	Bearbeiter: Land in Sicht				
lfd. Nummer:	<b>165</b>	Fläche: in m <sup>2</sup>	<b>1154</b>	Länge in m:	<b>123</b>
Bestandestyp:	<b>0204 Streuobstbestand (Streuobstwiese/-weide, Obstbaumreihen)</b>				
Charakteristik:	Bearbeiter: Land in Sicht				
lfd. Nummer:	<b>166</b>	Fläche: in m <sup>2</sup>	<b>2014</b>	Länge in m:	<b>190</b>
Bestandestyp:	<b>0204 Streuobstbestand (Streuobstwiese/-weide, Obstbaumreihen)</b>				
Charakteristik:	Bearbeiter: Land in Sicht				
lfd. Nummer:	<b>167</b>	Fläche: in m <sup>2</sup>	<b>3598</b>	Länge in m:	<b>181</b>
Bestandestyp:	<b>0204 Streuobstbestand (Streuobstwiese/-weide, Obstbaumreihen)</b>				
Charakteristik:	Bearbeiter: Land in Sicht				
lfd. Nummer:	<b>168</b>	Fläche: in m <sup>2</sup>	<b>4866</b>	Länge in m:	<b>256</b>
Bestandestyp:	<b>0204 Streuobstbestand (Streuobstwiese/-weide, Obstbaumreihen)</b>				
Charakteristik:	Bearbeiter: Land in Sicht				
lfd. Nummer:	<b>169</b>	Fläche: in m <sup>2</sup>	<b>4012</b>	Länge in m:	<b>254</b>
Bestandestyp:	<b>0204 Streuobstbestand (Streuobstwiese/-weide, Obstbaumreihen)</b>				
Charakteristik:	Bearbeiter: Land in Sicht				
lfd. Nummer:	<b>170</b>	Fläche: in m <sup>2</sup>	<b>10342</b>	Länge in m:	<b>394</b>
Bestandestyp:	<b>0204 Streuobstbestand (Streuobstwiese/-weide, Obstbaumreihen)</b>				
Charakteristik:	Bearbeiter: Land in Sicht				

lfd. Nummer:	<b>171</b>	Fläche: in m <sup>2</sup>	<b>6511</b>	Länge in m:	<b>219</b>
Bestandestyp:	<b>0204 Streuobstbestand (Streuobstwiese/-weide, Obstbaumreihen)</b>				
Charakteristik:	Bearbeiter: Land in Sicht				
lfd. Nummer:	<b>172</b>	Fläche: in m <sup>2</sup>	<b>3411</b>	Länge in m:	<b>121</b>
Bestandestyp:	<b>0204 Streuobstbestand (Streuobstwiese/-weide, Obstbaumreihen)</b>				
Charakteristik:	Bearbeiter: Land in Sicht				
lfd. Nummer:	<b>173</b>	Fläche: in m <sup>2</sup>	<b>14910</b>	Länge in m:	<b>398</b>
Bestandestyp:	<b>0204 Streuobstbestand (Streuobstwiese/-weide, Obstbaumreihen)</b>				
Charakteristik:	Bearbeiter: Land in Sicht				
lfd. Nummer:	<b>174</b>	Fläche: in m <sup>2</sup>	<b>3790</b>	Länge in m:	<b>183</b>
Bestandestyp:	<b>0204 Streuobstbestand (Streuobstwiese/-weide, Obstbaumreihen)</b>				
Charakteristik:	Bearbeiter: Land in Sicht				
lfd. Nummer:	<b>175</b>	Fläche: in m <sup>2</sup>	<b>6873</b>	Länge in m:	<b>190</b>
Bestandestyp:	<b>0204 Streuobstbestand (Streuobstwiese/-weide, Obstbaumreihen)</b>				
Charakteristik:	Bearbeiter: Land in Sicht				
lfd. Nummer:	<b>176</b>	Fläche: in m <sup>2</sup>	<b>376</b>	Länge in m:	<b>42</b>
Bestandestyp:	<b>0401 Stehendes Gewässer</b>				
Charakteristik:	Teich mit westseitiger Baumzeile, naturfern				
	Bearbeiter: Land in Sicht				
lfd. Nummer:	<b>177</b>	Fläche: in m <sup>2</sup>	<b>1518</b>	Länge in m:	<b>88</b>
Bestandestyp:	<b>0204 Streuobstbestand (Streuobstwiese/-weide, Obstbaumreihen)</b>				
Charakteristik:	Bearbeiter: Land in Sicht				
lfd. Nummer:	<b>178</b>	Fläche: in m <sup>2</sup>	<b>5598</b>	Länge in m:	<b>225</b>
Bestandestyp:	<b>0204 Streuobstbestand (Streuobstwiese/-weide, Obstbaumreihen)</b>				
Charakteristik:	Bearbeiter: Land in Sicht				
lfd. Nummer:	<b>179</b>	Fläche: in m <sup>2</sup>	<b>1366</b>	Länge in m:	<b>119</b>
Bestandestyp:	<b>0204 Streuobstbestand (Streuobstwiese/-weide, Obstbaumreihen)</b>				
Charakteristik:	Bearbeiter: Land in Sicht				
lfd. Nummer:	<b>180</b>	Fläche: in m <sup>2</sup>	<b>1525</b>	Länge in m:	<b>95</b>
Bestandestyp:	<b>0203 Heckenzug</b>				
Charakteristik:	Bearbeiter: Land in Sicht				
lfd. Nummer:	<b>181</b>	Fläche: in m <sup>2</sup>	<b>554</b>	Länge in m:	<b>50</b>
Bestandestyp:	<b>0201 Kleinstwaldfläche ("Feldgehölz"), Gebüsch oder Baumgruppe unter 1000m<sup>2</sup></b>				
Charakteristik:	Eschengruppe (Fraxinus excelsior)				
	Bearbeiter: Land in Sicht				
lfd. Nummer:	<b>182</b>	Fläche: in m <sup>2</sup>	<b>3959</b>	Länge in m:	<b>150</b>
Bestandestyp:	<b>0204 Streuobstbestand (Streuobstwiese/-weide, Obstbaumreihen)</b>				
Charakteristik:	Bearbeiter: Land in Sicht				

lfd. Nummer:	<b>183</b>	Fläche: in m <sup>2</sup>	<b>5187</b>	Länge in m:	<b>274</b>
Bestandestyp:	<b>0204 Streuobstbestand (Streuobstwiese/-weide, Obstbaumreihen)</b>				
Charakteristik:					
	Bearbeiter: Land in Sicht				
lfd. Nummer:	<b>184</b>	Fläche: in m <sup>2</sup>	<b>2382</b>	Länge in m:	<b>135</b>
Bestandestyp:	<b>0204 Streuobstbestand (Streuobstwiese/-weide, Obstbaumreihen)</b>				
Charakteristik:					
	Bearbeiter: Land in Sicht				
lfd. Nummer:	<b>185</b>	Fläche: in m <sup>2</sup>	<b>5140</b>	Länge in m:	<b>496</b>
Bestandestyp:	<b>0202 Uferbegleitgehölz</b>				
Charakteristik:	schmales Uferbegleitgehölz eingespannt zwischen Straße und Traunsee bestehend aus Eschen ( <i>Fraxinus excelsior</i> ), keine Strauchschicht				
	Bearbeiter: Land in Sicht				
lfd. Nummer:	<b>186</b>	Fläche: in m <sup>2</sup>	<b>8243</b>	Länge in m:	<b>722</b>
Bestandestyp:	<b>0202 Uferbegleitgehölz</b>				
Charakteristik:	schmales Uferbegleitgehölz eingespannt zwischen Straße und Traunsee bestehend aus Eschen ( <i>Fraxinus excelsior</i> ), Schwarzerle ( <i>Alnus glutinosa</i> ), Weiden ( <i>Salix fragilis</i> , <i>Salix caprea</i> ) und Birke ( <i>Betulus pendula</i> )				
	Bearbeiter: Land in Sicht				
lfd. Nummer:	<b>187</b>	Fläche: in m <sup>2</sup>	<b>1290</b>	Länge in m:	<b>79</b>
Bestandestyp:	<b>0204 Streuobstbestand (Streuobstwiese/-weide, Obstbaumreihen)</b>				
Charakteristik:					
	Bearbeiter: Land in Sicht				
lfd. Nummer:	<b>188</b>	Fläche: in m <sup>2</sup>	<b>4963</b>	Länge in m:	<b>208</b>
Bestandestyp:	<b>0204 Streuobstbestand (Streuobstwiese/-weide, Obstbaumreihen)</b>				
Charakteristik:					
	Bearbeiter: Land in Sicht				
lfd. Nummer:	<b>189</b>	Fläche: in m <sup>2</sup>	<b>1028</b>	Länge in m:	<b>88</b>
Bestandestyp:	<b>0202 Uferbegleitgehölz</b>				
Charakteristik:	Uferbegleitgehölz entlang U22 mit Weide ( <i>Salix fragilis</i> , <i>Salix caprea</i> ), Bergahorn ( <i>Acer pseudoplatanus</i> ) und einer Hecke aus Hasel ( <i>Corylus avellana</i> ) sowie roter Hartriegel ( <i>Cornus sanguinea</i> )				
	Bearbeiter: Land in Sicht				
lfd. Nummer:	<b>190</b>	Fläche: in m <sup>2</sup>	<b>10318</b>	Länge in m:	<b>299</b>
Bestandestyp:	<b>0202 Uferbegleitgehölz</b>				
Charakteristik:	bis zu 70m breites Uferbegleitgehölz entlang U22 relativ gut strukturiert mit Weide ( <i>Salix fragilis</i> , <i>Salix caprea</i> ), Esche ( <i>Fraxinus excelsior</i> ), Bergahorn ( <i>Acer pseudoplatanus</i> ) und einer Hecke aus Hasel ( <i>Corylus avellana</i> ) sowie roter Hartriegel ( <i>Cornus sanguinea</i> )				
	Bearbeiter: Land in Sicht				
lfd. Nummer:	<b>191</b>	Fläche: in m <sup>2</sup>	<b>17695</b>	Länge in m:	<b>779</b>
Bestandestyp:	<b>0202 Uferbegleitgehölz</b>				
Charakteristik:	ca. 30m breites gut strukturiertes Uferbegleitgehölz entlang U23 mit Weide ( <i>Salix fragilis</i> , <i>Salix caprea</i> ), Esche ( <i>Fraxinus excelsior</i> ), Birke ( <i>Betulus pendula</i> ), Hasel ( <i>Corylus avellana</i> ) und Brombeere ( <i>Rubus fruticosus</i> )				
	Bearbeiter: Land in Sicht				
lfd. Nummer:	<b>192</b>	Fläche: in m <sup>2</sup>	<b>1650</b>	Länge in m:	<b>144</b>
Bestandestyp:	<b>0202 Uferbegleitgehölz</b>				
Charakteristik:	ca. 30m breites gut strukturiertes Uferbegleitgehölz entlang U23 mit Weide ( <i>Salix fragilis</i> , <i>Salix caprea</i> ), Esche ( <i>Fraxinus excelsior</i> ), Birke ( <i>Betulus pendula</i> ), Hasel ( <i>Corylus avellana</i> ) und Brombeere ( <i>Rubus fruticosus</i> )				
	Bearbeiter: Land in Sicht				

lfd. Nummer:	<b>193</b>	Fläche: in m <sup>2</sup>	<b>6786</b>	Länge in m:	<b>255</b>
Bestandestyp:	<b>0202 Uferbegleitgehölz</b>				
Charakteristik:	ca. 30m breites gut strukturiertes Uferbegleitgehölz entlang U23 mit Weide ( <i>Salix fragilis</i> , <i>Salix caprea</i> ), Esche ( <i>Fraxinus excelsior</i> ), Birke ( <i>Betulus pendula</i> ), Hasel ( <i>Corylus avellana</i> ) und Brombeere ( <i>Rubus fruticosus</i> )				
	Bearbeiter: Land in Sicht				
lfd. Nummer:	<b>194</b>	Fläche: in m <sup>2</sup>	<b>5152</b>	Länge in m:	<b>274</b>
Bestandestyp:	<b>0202 Uferbegleitgehölz</b>				
Charakteristik:	ca. 30m breites gut strukturiertes Uferbegleitgehölz entlang U23 mit Weide ( <i>Salix fragilis</i> , <i>Salix caprea</i> ), Esche ( <i>Fraxinus excelsior</i> ), Buche ( <i>Fagus sylvatica</i> ), Linde ( <i>Tilia cordata</i> ), Hasel ( <i>Corylus avellana</i> ) und Brombeere ( <i>Rubus fruticosus</i> )				
	Bearbeiter: Land in Sicht				
lfd. Nummer:	<b>195</b>	Fläche: in m <sup>2</sup>	<b>4024</b>	Länge in m:	<b>235</b>
Bestandestyp:	<b>0203 Heckenzug</b>				
Charakteristik:					
	Bearbeiter: Land in Sicht				
lfd. Nummer:	<b>196</b>	Fläche: in m <sup>2</sup>	<b>37770</b>	Länge in m:	<b>578</b>
Bestandestyp:	<b>0104 Laubwald/Laubholzforst</b>				
Charakteristik:					
	Bearbeiter: Land in Sicht				
lfd. Nummer:	<b>197</b>	Fläche: in m <sup>2</sup>	<b>14010</b>	Länge in m:	<b>377</b>
Bestandestyp:	<b>0102 Nadelwald/Nadelholzforst</b>				
Charakteristik:					
	Bearbeiter: Land in Sicht				
lfd. Nummer:	<b>198</b>	Fläche: in m <sup>2</sup>	<b>14466</b>	Länge in m:	<b>320</b>
Bestandestyp:	<b>0104 Laubwald/Laubholzforst</b>				
Charakteristik:					
	Bearbeiter: Land in Sicht				
lfd. Nummer:	<b>199</b>	Fläche: in m <sup>2</sup>	<b>39062</b>	Länge in m:	<b>618</b>
Bestandestyp:	<b>0103 Laub-Nadel-Mischwald/Laub-Nadelholz-Mischforst</b>				
Charakteristik:					
	Bearbeiter: Land in Sicht				
lfd. Nummer:	<b>200</b>	Fläche: in m <sup>2</sup>	<b>9031</b>	Länge in m:	<b>524</b>
Bestandestyp:	<b>0203 Heckenzug</b>				
Charakteristik:					
	Bearbeiter: Land in Sicht				
lfd. Nummer:	<b>201</b>	Fläche: in m <sup>2</sup>	<b>6582</b>	Länge in m:	<b>174</b>
Bestandestyp:	<b>0104 Laubwald/Laubholzforst</b>				
Charakteristik:					
	Bearbeiter: Land in Sicht				
lfd. Nummer:	<b>202</b>	Fläche: in m <sup>2</sup>	<b>3274</b>	Länge in m:	<b>163</b>
Bestandestyp:	<b>0203 Heckenzug</b>				
Charakteristik:					
	Bearbeiter: Land in Sicht				
lfd. Nummer:	<b>203</b>	Fläche: in m <sup>2</sup>	<b>1128</b>	Länge in m:	<b>96</b>
Bestandestyp:	<b>0203 Heckenzug</b>				
Charakteristik:					
	Bearbeiter: Land in Sicht				



lfd. Nummer:	<b>204</b>	Fläche: in m <sup>2</sup>	<b>6421</b>	Länge in m:	<b>320</b>
Bestandestyp:	<b>0203 Heckenzug</b>				
Charakteristik:					
	Bearbeiter: Land in Sicht				
lfd. Nummer:	<b>205</b>	Fläche: in m <sup>2</sup>	<b>8220</b>	Länge in m:	<b>210</b>
Bestandestyp:	<b>0204 Streuobstbestand (Streuobstwiese/-weide, Obstbaumreihen)</b>				
Charakteristik:					
	Bearbeiter: Land in Sicht				
lfd. Nummer:	<b>206</b>	Fläche: in m <sup>2</sup>	<b>786</b>	Länge in m:	<b>114</b>
Bestandestyp:	<b>0203 Heckenzug</b>				
Charakteristik:					
	Bearbeiter: Land in Sicht				
lfd. Nummer:	<b>207</b>	Fläche: in m <sup>2</sup>	<b>1860</b>	Länge in m:	<b>88</b>
Bestandestyp:	<b>0204 Streuobstbestand (Streuobstwiese/-weide, Obstbaumreihen)</b>				
Charakteristik:					
	Bearbeiter: Land in Sicht				
lfd. Nummer:	<b>208</b>	Fläche: in m <sup>2</sup>	<b>12342</b>	Länge in m:	<b>390</b>
Bestandestyp:	<b>0204 Streuobstbestand (Streuobstwiese/-weide, Obstbaumreihen)</b>				
Charakteristik:					
	Bearbeiter: Land in Sicht				
lfd. Nummer:	<b>209</b>	Fläche: in m <sup>2</sup>	<b>5194</b>	Länge in m:	<b>190</b>
Bestandestyp:	<b>0204 Streuobstbestand (Streuobstwiese/-weide, Obstbaumreihen)</b>				
Charakteristik:					
	Bearbeiter: Land in Sicht				
lfd. Nummer:	<b>210</b>	Fläche: in m <sup>2</sup>	<b>1756</b>	Länge in m:	<b>97</b>
Bestandestyp:	<b>0204 Streuobstbestand (Streuobstwiese/-weide, Obstbaumreihen)</b>				
Charakteristik:					
	Bearbeiter: Land in Sicht				
lfd. Nummer:	<b>211</b>	Fläche: in m <sup>2</sup>	<b>7510</b>	Länge in m:	<b>224</b>
Bestandestyp:	<b>0204 Streuobstbestand (Streuobstwiese/-weide, Obstbaumreihen)</b>				
Charakteristik:					
	Bearbeiter: Land in Sicht				
lfd. Nummer:	<b>212</b>	Fläche: in m <sup>2</sup>	<b>6078</b>	Länge in m:	<b>578</b>
Bestandestyp:	<b>0203 Heckenzug</b>				
Charakteristik:	stockt auf der Oberkante einer südexponierten Böschung				
	Bearbeiter: Land in Sicht				
lfd. Nummer:	<b>213</b>	Fläche: in m <sup>2</sup>	<b>1910</b>	Länge in m:	<b>128</b>
Bestandestyp:	<b>0204 Streuobstbestand (Streuobstwiese/-weide, Obstbaumreihen)</b>				
Charakteristik:					
	Bearbeiter: Land in Sicht				
lfd. Nummer:	<b>214</b>	Fläche: in m <sup>2</sup>	<b>3856</b>	Länge in m:	<b>128</b>
Bestandestyp:	<b>0204 Streuobstbestand (Streuobstwiese/-weide, Obstbaumreihen)</b>				
Charakteristik:					
	Bearbeiter: Land in Sicht				
lfd. Nummer:	<b>215</b>	Fläche: in m <sup>2</sup>	<b>3715</b>	Länge in m:	<b>131</b>
Bestandestyp:	<b>0204 Streuobstbestand (Streuobstwiese/-weide, Obstbaumreihen)</b>				
Charakteristik:					
	Bearbeiter: Land in Sicht				

lfd. Nummer:	<b>216</b>	Fläche: in m <sup>2</sup>	<b>11196</b>	Länge in m:	<b>583</b>
Bestandestyp:	<b>0202 Uferbegleitgehölz</b>				
Charakteristik:	über 50m breites gut strukturiertes Uferbegleitgehölz entlang des Bichlbaches mit Weide (Salix fragilis, Salix caprea), Esche (Fraxinus excelsior), Erle (Alnus glutinosa), Bergahorn (Acer pseudoplatanus), Flatterulme (Ulmus laevis), Faulbaum (Rhamnus frangula), Holler (Sambucus nigra) und in der Krautschicht Brennessel (Urtica dioica)				
	Bearbeiter: Land in Sicht				
lfd. Nummer:	<b>217</b>	Fläche: in m <sup>2</sup>	<b>6940</b>	Länge in m:	<b>363</b>
Bestandestyp:	<b>0202 Uferbegleitgehölz</b>				
Charakteristik:	über 50m breites gut strukturiertes Uferbegleitgehölz entlang des Bichlbaches mit Weide (Salix fragilis, Salix caprea), Esche (Fraxinus excelsior), Erle (Alnus glutinosa), Bergahorn (Acer pseudoplatanus), Flatterulme (Ulmus laevis), Faulbaum (Rhamnus frangula), Holler (Sambucus nigra) und in der Krautschicht Brennessel (Urtica dioica)				
	Bearbeiter: Land in Sicht				
lfd. Nummer:	<b>218</b>	Fläche: in m <sup>2</sup>	<b>6676</b>	Länge in m:	<b>365</b>
Bestandestyp:	<b>0202 Uferbegleitgehölz</b>				
Charakteristik:	über 30m breites gut strukturiertes Uferbegleitgehölz entlang des Bichlbaches mit Weide (Salix fragilis, Salix caprea), Esche (Fraxinus excelsior), Erle (Alnus glutinosa), Bergahorn (Acer pseudoplatanus), Hainbuche (Carpinus betulus), Flatterulme (Ulmus laevis), Faulbaum (Rhamnus frangula), Holler (Sambucus nigra) und in der Krautschicht Brennessel (Urtica dioica)				
	Bearbeiter: Land in Sicht				
lfd. Nummer:	<b>219</b>	Fläche: in m <sup>2</sup>	<b>17022</b>	Länge in m:	<b>826</b>
Bestandestyp:	<b>0202 Uferbegleitgehölz</b>				
Charakteristik:	über 30m breites gut strukturiertes Uferbegleitgehölz entlang des Bichlbaches mit Weide (Salix fragilis, Salix caprea), Esche (Fraxinus excelsior), Erle (Alnus glutinosa), Bergahorn (Acer pseudoplatanus), Hainbuche (Carpinus betulus), Flatterulme (Ulmus laevis), Faulbaum (Rhamnus frangula), Holler (Sambucus nigra) und in der Krautschicht Brennessel (Urtica dioica)				
	Bearbeiter: Land in Sicht				
lfd. Nummer:	<b>220</b>	Fläche: in m <sup>2</sup>	<b>1289</b>	Länge in m:	<b>73</b>
Bestandestyp:	<b>0204 Streuobstbestand (Streuobstwiese/-weide, Obstbaumreihen)</b>				
Charakteristik:					
	Bearbeiter: Land in Sicht				
lfd. Nummer:	<b>221</b>	Fläche: in m <sup>2</sup>	<b>3557</b>	Länge in m:	<b>160</b>
Bestandestyp:	<b>0204 Streuobstbestand (Streuobstwiese/-weide, Obstbaumreihen)</b>				
Charakteristik:					
	Bearbeiter: Land in Sicht				
lfd. Nummer:	<b>222</b>	Fläche: in m <sup>2</sup>	<b>2398</b>	Länge in m:	<b>103</b>
Bestandestyp:	<b>0204 Streuobstbestand (Streuobstwiese/-weide, Obstbaumreihen)</b>				
Charakteristik:					
	Bearbeiter: Land in Sicht				
lfd. Nummer:	<b>223</b>	Fläche: in m <sup>2</sup>	<b>1832</b>	Länge in m:	<b>91</b>
Bestandestyp:	<b>0204 Streuobstbestand (Streuobstwiese/-weide, Obstbaumreihen)</b>				
Charakteristik:					
	Bearbeiter: Land in Sicht				
lfd. Nummer:	<b>224</b>	Fläche: in m <sup>2</sup>	<b>3705</b>	Länge in m:	<b>155</b>
Bestandestyp:	<b>0204 Streuobstbestand (Streuobstwiese/-weide, Obstbaumreihen)</b>				
Charakteristik:					
	Bearbeiter: Land in Sicht				
lfd. Nummer:	<b>225</b>	Fläche: in m <sup>2</sup>	<b>2310</b>	Länge in m:	<b>99</b>
Bestandestyp:	<b>0204 Streuobstbestand (Streuobstwiese/-weide, Obstbaumreihen)</b>				
Charakteristik:					
	Bearbeiter: Land in Sicht				

lfd. Nummer:	<b>226</b>	Fläche: in m <sup>2</sup>	<b>2985</b>	Länge in m:	<b>130</b>
Bestandestyp:	<b>0204 Streuobstbestand (Streuobstwiese/-weide, Obstbaumreihen)</b>				
Charakteristik:	Bearbeiter: Land in Sicht				
lfd. Nummer:	<b>227</b>	Fläche: in m <sup>2</sup>	<b>2153</b>	Länge in m:	<b>109</b>
Bestandestyp:	<b>0204 Streuobstbestand (Streuobstwiese/-weide, Obstbaumreihen)</b>				
Charakteristik:	Bearbeiter: Land in Sicht				
lfd. Nummer:	<b>228</b>	Fläche: in m <sup>2</sup>	<b>4384</b>	Länge in m:	<b>225</b>
Bestandestyp:	<b>0204 Streuobstbestand (Streuobstwiese/-weide, Obstbaumreihen)</b>				
Charakteristik:	Bearbeiter: Land in Sicht				
lfd. Nummer:	<b>229</b>	Fläche: in m <sup>2</sup>	<b>5352</b>	Länge in m:	<b>267</b>
Bestandestyp:	<b>0204 Streuobstbestand (Streuobstwiese/-weide, Obstbaumreihen)</b>				
Charakteristik:	Bearbeiter: Land in Sicht				
lfd. Nummer:	<b>230</b>	Fläche: in m <sup>2</sup>	<b>2867</b>	Länge in m:	<b>169</b>
Bestandestyp:	<b>0102 Nadelwald/Nadelholzforst</b>				
Charakteristik:	Bearbeiter: Land in Sicht				
lfd. Nummer:	<b>231</b>	Fläche: in m <sup>2</sup>	<b>22574</b>	Länge in m:	<b>776</b>
Bestandestyp:	<b>0104 Laubwald/Laubholzforst</b>				
Charakteristik:	Bearbeiter: Land in Sicht				
lfd. Nummer:	<b>232</b>	Fläche: in m <sup>2</sup>	<b>7568</b>	Länge in m:	<b>296</b>
Bestandestyp:	<b>0104 Laubwald/Laubholzforst</b>				
Charakteristik:	Bearbeiter: Land in Sicht				
lfd. Nummer:	<b>233</b>	Fläche: in m <sup>2</sup>	<b>6192</b>	Länge in m:	<b>196</b>
Bestandestyp:	<b>0102 Nadelwald/Nadelholzforst</b>				
Charakteristik:	Bearbeiter: Land in Sicht				
lfd. Nummer:	<b>234</b>	Fläche: in m <sup>2</sup>	<b>6251</b>	Länge in m:	<b>179</b>
Bestandestyp:	<b>0104 Laubwald/Laubholzforst</b>				
Charakteristik:	Bearbeiter: Land in Sicht				
lfd. Nummer:	<b>235</b>	Fläche: in m <sup>2</sup>	<b>9027</b>	Länge in m:	<b>406</b>
Bestandestyp:	<b>0104 Laubwald/Laubholzforst</b>				
Charakteristik:	Bearbeiter: Land in Sicht				
lfd. Nummer:	<b>236</b>	Fläche: in m <sup>2</sup>	<b>1460</b>	Länge in m:	<b>96</b>
Bestandestyp:	<b>0204 Streuobstbestand (Streuobstwiese/-weide, Obstbaumreihen)</b>				
Charakteristik:	Bearbeiter: Land in Sicht				
lfd. Nummer:	<b>237</b>	Fläche: in m <sup>2</sup>	<b>864</b>	Länge in m:	<b>59</b>
Bestandestyp:	<b>0204 Streuobstbestand (Streuobstwiese/-weide, Obstbaumreihen)</b>				
Charakteristik:	Bearbeiter: Land in Sicht				

lfd. Nummer:	<b>238</b>	Fläche: in m <sup>2</sup>	<b>458</b>	Länge in m:	<b>42</b>
Bestandestyp:	<b>0201 Kleinstwaldfläche ("Feldgehölz"), Gebüsch oder Baumgruppe unter 1000m<sup>2</sup></b>				
Charakteristik:	Baumdominiertes Feldgehölz bestehend aus Linde ( <i>Tilia cordata</i> ) und Bergahorn ( <i>Acer pseudoplatanus</i> ),				
	Bearbeiter: Land in Sicht				
lfd. Nummer:	<b>239</b>	Fläche: in m <sup>2</sup>	<b>2524</b>	Länge in m:	<b>170</b>
Bestandestyp:	<b>0203 Heckenzug</b>				
Charakteristik:					
	Bearbeiter: Land in Sicht				
lfd. Nummer:	<b>240</b>	Fläche: in m <sup>2</sup>	<b>2634</b>	Länge in m:	<b>140</b>
Bestandestyp:	<b>0204 Streuobstbestand (Streuobstwiese/-weide, Obstbaumreihen)</b>				
Charakteristik:					
	Bearbeiter: Land in Sicht				
lfd. Nummer:	<b>241</b>	Fläche: in m <sup>2</sup>	<b>1353</b>	Länge in m:	<b>80</b>
Bestandestyp:	<b>0204 Streuobstbestand (Streuobstwiese/-weide, Obstbaumreihen)</b>				
Charakteristik:					
	Bearbeiter: Land in Sicht				
lfd. Nummer:	<b>242</b>	Fläche: in m <sup>2</sup>	<b>886</b>	Länge in m:	<b>80</b>
Bestandestyp:	<b>0203 Heckenzug</b>				
Charakteristik:					
	Bearbeiter: Land in Sicht				
lfd. Nummer:	<b>243</b>	Fläche: in m <sup>2</sup>	<b>2745</b>	Länge in m:	<b>228</b>
Bestandestyp:	<b>0202 Uferbegleitgehölz</b>				
Charakteristik:	ca 20m breites Ufergehölz entlang Mühlbach mit Esche ( <i>Fraxinus excelsior</i> ), Erle ( <i>Alnus glutinosa</i> ), Bergahorn ( <i>Acer pseudoplatanus</i> ), Linde ( <i>Tilia cordata</i> ), roter Hartriegel ( <i>Cornus sanguinea</i> ), Brombeere ( <i>Rubus fruticosus</i> )				
	Bearbeiter: Land in Sicht				
lfd. Nummer:	<b>244</b>	Fläche: in m <sup>2</sup>	<b>2438</b>	Länge in m:	<b>138</b>
Bestandestyp:	<b>0203 Heckenzug</b>				
Charakteristik:					
	Bearbeiter: Land in Sicht				
lfd. Nummer:	<b>245</b>	Fläche: in m <sup>2</sup>	<b>5150</b>	Länge in m:	<b>159</b>
Bestandestyp:	<b>0204 Streuobstbestand (Streuobstwiese/-weide, Obstbaumreihen)</b>				
Charakteristik:					
	Bearbeiter: Land in Sicht				
lfd. Nummer:	<b>246</b>	Fläche: in m <sup>2</sup>	<b>4153</b>	Länge in m:	<b>129</b>
Bestandestyp:	<b>0204 Streuobstbestand (Streuobstwiese/-weide, Obstbaumreihen)</b>				
Charakteristik:					
	Bearbeiter: Land in Sicht				
lfd. Nummer:	<b>247</b>	Fläche: in m <sup>2</sup>	<b>3001</b>	Länge in m:	<b>111</b>
Bestandestyp:	<b>0104 Laubwald/Laubholzforst</b>				
Charakteristik:					
	Bearbeiter: Land in Sicht				
lfd. Nummer:	<b>248</b>	Fläche: in m <sup>2</sup>	<b>42608</b>	Länge in m:	<b>882</b>
Bestandestyp:	<b>0103 Laub-Nadel-Mischwald/Laub-Nadelholz-Mischforst</b>				
Charakteristik:					
	Bearbeiter: Land in Sicht				
lfd. Nummer:	<b>249</b>	Fläche: in m <sup>2</sup>	<b>4196</b>	Länge in m:	<b>158</b>
Bestandestyp:	<b>0204 Streuobstbestand (Streuobstwiese/-weide, Obstbaumreihen)</b>				
Charakteristik:					
	Bearbeiter: Land in Sicht				



lfd. Nummer:	<b>250</b>	Fläche: in m <sup>2</sup>	<b>4178</b>	Länge in m:	<b>136</b>
Bestandestyp:	<b>0204 Streuobstbestand (Streuobstwiese/-weide, Obstbaumreihen)</b>				
Charakteristik:	Bearbeiter: Land in Sicht				
lfd. Nummer:	<b>251</b>	Fläche: in m <sup>2</sup>	<b>11196</b>	Länge in m:	<b>282</b>
Bestandestyp:	<b>0204 Streuobstbestand (Streuobstwiese/-weide, Obstbaumreihen)</b>				
Charakteristik:	Bearbeiter: Land in Sicht				
lfd. Nummer:	<b>252</b>	Fläche: in m <sup>2</sup>	<b>1947</b>	Länge in m:	<b>105</b>
Bestandestyp:	<b>0204 Streuobstbestand (Streuobstwiese/-weide, Obstbaumreihen)</b>				
Charakteristik:	Bearbeiter: Land in Sicht				
lfd. Nummer:	<b>253</b>	Fläche: in m <sup>2</sup>	<b>1820</b>	Länge in m:	<b>102</b>
Bestandestyp:	<b>0204 Streuobstbestand (Streuobstwiese/-weide, Obstbaumreihen)</b>				
Charakteristik:	Bearbeiter: Land in Sicht				
lfd. Nummer:	<b>254</b>	Fläche: in m <sup>2</sup>	<b>6629</b>	Länge in m:	<b>244</b>
Bestandestyp:	<b>0204 Streuobstbestand (Streuobstwiese/-weide, Obstbaumreihen)</b>				
Charakteristik:	Bearbeiter: Land in Sicht				
lfd. Nummer:	<b>255</b>	Fläche: in m <sup>2</sup>	<b>7388</b>	Länge in m:	<b>354</b>
Bestandestyp:	<b>0202 Uferbegleitgehölz</b>				
Charakteristik:	ca 20m breites Ufergehölz entlang Mühlbach mit Esche ( <i>Fraxinus excelsior</i> ), Erle ( <i>Alnus glutinosa</i> ), Bergahorn ( <i>Acer pseudoplatanus</i> ), Linde ( <i>Tilia cordata</i> ), roter Hartriegel ( <i>Cornus sanguinea</i> ), Brombeere ( <i>Rubus fruticosus</i> )				
	Bearbeiter: Land in Sicht				
lfd. Nummer:	<b>256</b>	Fläche: in m <sup>2</sup>	<b>9309</b>	Länge in m:	<b>469</b>
Bestandestyp:	<b>0202 Uferbegleitgehölz</b>				
Charakteristik:	über 30m breites Uferbegleitgehölz entlang U77 mit Weide ( <i>Salix fragilis</i> , <i>Salix caprea</i> ), Esche ( <i>Fraxinus excelsior</i> ), Hainbuche ( <i>Carpinus betulus</i> ), Hasel ( <i>Corylus avellana</i> ), roter Hartriegel ( <i>Cornus sanguinea</i> ), Pfaffenkapperl ( <i>Euonymus europaeus</i> ), Brombeere ( <i>Rubus fruticosus</i> ) und in der Krautschicht dominierend Brennnessel ( <i>Urtica dioica</i> )				
	Bearbeiter: Land in Sicht				
lfd. Nummer:	<b>257</b>	Fläche: in m <sup>2</sup>	<b>9806</b>	Länge in m:	<b>476</b>
Bestandestyp:	<b>0202 Uferbegleitgehölz</b>				
Charakteristik:	breites Uferbegleitgehölz entlang U78 mit dominierend Esche ( <i>Fraxinus excelsior</i> ) und Linde ( <i>Tilia cordata</i> ) im Unterholz Vorkommen von Japanischen Knöterich ( <i>Fallopia japonica</i> )				
	Bearbeiter: Land in Sicht				
lfd. Nummer:	<b>258</b>	Fläche: in m <sup>2</sup>	<b>50389</b>	Länge in m:	<b>763</b>
Bestandestyp:	<b>0103 Laub-Nadel-Mischwald/Laub-Nadelholz-Mischforst</b>				
Charakteristik:	Bearbeiter: Land in Sicht				
lfd. Nummer:	<b>259</b>	Fläche: in m <sup>2</sup>	<b>5950536</b>	Länge in m:	<b>18247</b>
Bestandestyp:	<b>0103 Laub-Nadel-Mischwald/Laub-Nadelholz-Mischforst</b>				
Charakteristik:	Bearbeiter: Land in Sicht				
lfd. Nummer:	<b>260</b>	Fläche: in m <sup>2</sup>	<b>2452</b>	Länge in m:	<b>128</b>
Bestandestyp:	<b>0102 Nadelwald/Nadelholzforst</b>				
Charakteristik:	Bearbeiter: Land in Sicht				

lfd. Nummer:	<b>261</b>	Fläche: in m <sup>2</sup>	<b>1823</b>	Länge in m:	<b>115</b>
Bestandestyp:	<b>0102 Nadelwald/Nadelholzforst</b>				
Charakteristik:					
	Bearbeiter: Land in Sicht				
lfd. Nummer:	<b>262</b>	Fläche: in m <sup>2</sup>	<b>2050</b>	Länge in m:	<b>134</b>
Bestandestyp:	<b>0204 Streuobstbestand (Streuobstwiese/-weide, Obstbaumreihen)</b>				
Charakteristik:					
	Bearbeiter: Land in Sicht				
lfd. Nummer:	<b>263</b>	Fläche: in m <sup>2</sup>	<b>2107</b>	Länge in m:	<b>117</b>
Bestandestyp:	<b>0204 Streuobstbestand (Streuobstwiese/-weide, Obstbaumreihen)</b>				
Charakteristik:					
	Bearbeiter: Land in Sicht				
lfd. Nummer:	<b>264</b>	Fläche: in m <sup>2</sup>	<b>1862</b>	Länge in m:	<b>110</b>
Bestandestyp:	<b>0204 Streuobstbestand (Streuobstwiese/-weide, Obstbaumreihen)</b>				
Charakteristik:					
	Bearbeiter: Land in Sicht				
lfd. Nummer:	<b>265</b>	Fläche: in m <sup>2</sup>	<b>977</b>	Länge in m:	<b>75</b>
Bestandestyp:	<b>0204 Streuobstbestand (Streuobstwiese/-weide, Obstbaumreihen)</b>				
Charakteristik:					
	Bearbeiter: Land in Sicht				
lfd. Nummer:	<b>266</b>	Fläche: in m <sup>2</sup>	<b>17167</b>	Länge in m:	<b>369</b>
Bestandestyp:	<b>0102 Nadelwald/Nadelholzforst</b>				
Charakteristik:					
	Bearbeiter: Land in Sicht				
lfd. Nummer:	<b>267</b>	Fläche: in m <sup>2</sup>	<b>5052</b>	Länge in m:	<b>149</b>
Bestandestyp:	<b>0104 Laubwald/Laubholzforst</b>				
Charakteristik:					
	Bearbeiter: Land in Sicht				
lfd. Nummer:	<b>268</b>	Fläche: in m <sup>2</sup>	<b>1018</b>	Länge in m:	<b>79</b>
Bestandestyp:	<b>0102 Nadelwald/Nadelholzforst</b>				
Charakteristik:					
	Bearbeiter: Land in Sicht				
lfd. Nummer:	<b>269</b>	Fläche: in m <sup>2</sup>	<b>1409</b>	Länge in m:	<b>74</b>
Bestandestyp:	<b>0102 Nadelwald/Nadelholzforst</b>				
Charakteristik:					
	Bearbeiter: Land in Sicht				
lfd. Nummer:	<b>270</b>	Fläche: in m <sup>2</sup>	<b>7201</b>	Länge in m:	<b>180</b>
Bestandestyp:	<b>0102 Nadelwald/Nadelholzforst</b>				
Charakteristik:					
	Bearbeiter: Land in Sicht				
lfd. Nummer:	<b>271</b>	Fläche: in m <sup>2</sup>	<b>3457</b>	Länge in m:	<b>122</b>
Bestandestyp:	<b>0102 Nadelwald/Nadelholzforst</b>				
Charakteristik:					
	Bearbeiter: Land in Sicht				
lfd. Nummer:	<b>272</b>	Fläche: in m <sup>2</sup>	<b>1530</b>	Länge in m:	<b>79</b>
Bestandestyp:	<b>0204 Streuobstbestand (Streuobstwiese/-weide, Obstbaumreihen)</b>				
Charakteristik:					
	Bearbeiter: Land in Sicht				

lfd. Nummer:	<b>273</b>	Fläche: in m <sup>2</sup>	<b>1726</b>	Länge in m:	<b>82</b>
Bestandestyp:	<b>0204 Streuobstbestand (Streuobstwiese/-weide, Obstbaumreihen)</b>				
Charakteristik:					
	Bearbeiter: Land in Sicht				
lfd. Nummer:	<b>274</b>	Fläche: in m <sup>2</sup>	<b>1338</b>	Länge in m:	<b>75</b>
Bestandestyp:	<b>0104 Laubwald/Laubholzforst</b>				
Charakteristik:					
	Bearbeiter: Land in Sicht				
lfd. Nummer:	<b>275</b>	Fläche: in m <sup>2</sup>	<b>377</b>	Länge in m:	<b>39</b>
Bestandestyp:	<b>0201 Kleinstwaldfläche ("Feldgehölz"), Gebüsch oder Baumgruppe unter 1000m<sup>2</sup></b>				
Charakteristik:	Eschengruppe (Fraxinus excelsior)				
	Bearbeiter: Land in Sicht				
lfd. Nummer:	<b>276</b>	Fläche: in m <sup>2</sup>	<b>4211</b>	Länge in m:	<b>155</b>
Bestandestyp:	<b>0307 Feuchtes und nasses Extensivgrünland</b>				
Charakteristik:	Feuchte Weide, nährstoffreich				
	Bearbeiter: Land in Sicht				
lfd. Nummer:	<b>277</b>	Fläche: in m <sup>2</sup>	<b>888</b>	Länge in m:	<b>66</b>
Bestandestyp:	<b>0204 Streuobstbestand (Streuobstwiese/-weide, Obstbaumreihen)</b>				
Charakteristik:					
	Bearbeiter: Land in Sicht				
lfd. Nummer:	<b>278</b>	Fläche: in m <sup>2</sup>	<b>839</b>	Länge in m:	<b>66</b>
Bestandestyp:	<b>0204 Streuobstbestand (Streuobstwiese/-weide, Obstbaumreihen)</b>				
Charakteristik:					
	Bearbeiter: Land in Sicht				
lfd. Nummer:	<b>279</b>	Fläche: in m <sup>2</sup>	<b>473</b>	Länge in m:	<b>49</b>
Bestandestyp:	<b>0204 Streuobstbestand (Streuobstwiese/-weide, Obstbaumreihen)</b>				
Charakteristik:					
	Bearbeiter: Land in Sicht				
lfd. Nummer:	<b>280</b>	Fläche: in m <sup>2</sup>	<b>1192</b>	Länge in m:	<b>77</b>
Bestandestyp:	<b>0304 Sukzessionsfläche in ehemaligen Intensivgebieten</b>				
Charakteristik:					
	Bearbeiter: Land in Sicht				
lfd. Nummer:	<b>281</b>	Fläche: in m <sup>2</sup>	<b>778</b>	Länge in m:	<b>73</b>
Bestandestyp:	<b>0306 Neubewaldung/Aufforstung</b>				
Charakteristik:	Aufforstung auf ehemaligen Intensivgrünland mit Esche (Fraxinus excelsior) und Bergahorn (Acer pseudoplatanus)				
	Bearbeiter: Land in Sicht				
lfd. Nummer:	<b>282</b>	Fläche: in m <sup>2</sup>	<b>2138</b>	Länge in m:	<b>169</b>
Bestandestyp:	<b>0204 Streuobstbestand (Streuobstwiese/-weide, Obstbaumreihen)</b>				
Charakteristik:					
	Bearbeiter: Land in Sicht				
lfd. Nummer:	<b>283</b>	Fläche: in m <sup>2</sup>	<b>3652</b>	Länge in m:	<b>134</b>
Bestandestyp:	<b>0104 Laubwald/Laubholzforst</b>				
Charakteristik:					
	Bearbeiter: Land in Sicht				
lfd. Nummer:	<b>284</b>	Fläche: in m <sup>2</sup>	<b>2569</b>	Länge in m:	<b>125</b>
Bestandestyp:	<b>0203 Heckenzug</b>				
Charakteristik:					
	Bearbeiter: Land in Sicht				

lfd. Nummer:	<b>285</b>	Fläche: in m <sup>2</sup>	<b>1280</b>	Länge in m:	<b>77</b>
Bestandestyp:	<b>0204 Streuobstbestand (Streuobstwiese/-weide, Obstbaumreihen)</b>				
Charakteristik:	Bearbeiter: Land in Sicht				
lfd. Nummer:	<b>286</b>	Fläche: in m <sup>2</sup>	<b>2084</b>	Länge in m:	<b>107</b>
Bestandestyp:	<b>0204 Streuobstbestand (Streuobstwiese/-weide, Obstbaumreihen)</b>				
Charakteristik:	Bearbeiter: Land in Sicht				
lfd. Nummer:	<b>287</b>	Fläche: in m <sup>2</sup>	<b>2789</b>	Länge in m:	<b>105</b>
Bestandestyp:	<b>0204 Streuobstbestand (Streuobstwiese/-weide, Obstbaumreihen)</b>				
Charakteristik:	Bearbeiter: Land in Sicht				
lfd. Nummer:	<b>288</b>	Fläche: in m <sup>2</sup>	<b>4582</b>	Länge in m:	<b>255</b>
Bestandestyp:	<b>0204 Streuobstbestand (Streuobstwiese/-weide, Obstbaumreihen)</b>				
Charakteristik:	Bearbeiter: Land in Sicht				
lfd. Nummer:	<b>289</b>	Fläche: in m <sup>2</sup>	<b>2881</b>	Länge in m:	<b>144</b>
Bestandestyp:	<b>0202 Uferbegleitgehölz</b>				
Charakteristik:	ca. 30m breites Uferbegleitgehölz entlang U79 mit Weide (Salix fragilis, Salix caprea), Esche (Fraxinus excelsior) und Bergahorn (Acer pseudoplatanus), Gemeiner Schneeball (Viburnum opulus)				
	Bearbeiter: Land in Sicht				
lfd. Nummer:	<b>290</b>	Fläche: in m <sup>2</sup>	<b>1713</b>	Länge in m:	<b>164</b>
Bestandestyp:	<b>0202 Uferbegleitgehölz</b>				
Charakteristik:	ca 20m breites Ufergehölz entlang Mühlbach mit Esche (Fraxinus excelsior), Erle (Alnus glutinosa), Bergahorn (Acer pseudoplatanus), Linde (Tilia cordata), roter Hartriegel (Cornus sanguinea), Brombeere (Rubus fruticosus)				
	Bearbeiter: Land in Sicht				
lfd. Nummer:	<b>291</b>	Fläche: in m <sup>2</sup>	<b>2783</b>	Länge in m:	<b>162</b>
Bestandestyp:	<b>0204 Streuobstbestand (Streuobstwiese/-weide, Obstbaumreihen)</b>				
Charakteristik:	Bearbeiter: Land in Sicht				
lfd. Nummer:	<b>292</b>	Fläche: in m <sup>2</sup>	<b>3921</b>	Länge in m:	<b>173</b>
Bestandestyp:	<b>0204 Streuobstbestand (Streuobstwiese/-weide, Obstbaumreihen)</b>				
Charakteristik:	Bearbeiter: Land in Sicht				
lfd. Nummer:	<b>293</b>	Fläche: in m <sup>2</sup>	<b>2999</b>	Länge in m:	<b>124</b>
Bestandestyp:	<b>0204 Streuobstbestand (Streuobstwiese/-weide, Obstbaumreihen)</b>				
Charakteristik:	Bearbeiter: Land in Sicht				
lfd. Nummer:	<b>294</b>	Fläche: in m <sup>2</sup>	<b>1455</b>	Länge in m:	<b>91</b>
Bestandestyp:	<b>0204 Streuobstbestand (Streuobstwiese/-weide, Obstbaumreihen)</b>				
Charakteristik:	Bearbeiter: Land in Sicht				
lfd. Nummer:	<b>295</b>	Fläche: in m <sup>2</sup>	<b>670</b>	Länge in m:	<b>58</b>
Bestandestyp:	<b>0204 Streuobstbestand (Streuobstwiese/-weide, Obstbaumreihen)</b>				
Charakteristik:	Bearbeiter: Land in Sicht				



lfd. Nummer:	<b>296</b>	Fläche: in m <sup>2</sup>	<b>750</b>	Länge in m:	<b>66</b>
Bestandestyp:	<b>0204 Streuobstbestand (Streuobstwiese/-weide, Obstbaumreihen)</b>				
Charakteristik:					
	Bearbeiter: Land in Sicht				
lfd. Nummer:	<b>297</b>	Fläche: in m <sup>2</sup>	<b>3357</b>	Länge in m:	<b>167</b>
Bestandestyp:	<b>0306 Neubewaldung/Aufforstung</b>				
Charakteristik:	Fichtenaufforstung auf ehemaligen Intensivgrünland				
	Bearbeiter: Land in Sicht				
lfd. Nummer:	<b>298</b>	Fläche: in m <sup>2</sup>	<b>4971</b>	Länge in m:	<b>158</b>
Bestandestyp:	<b>0306 Neubewaldung/Aufforstung</b>				
Charakteristik:	Lärchenaufforstung auf ehemaligen Intensivgrünland				
	Bearbeiter: Land in Sicht				
lfd. Nummer:	<b>299</b>	Fläche: in m <sup>2</sup>	<b>1828</b>	Länge in m:	<b>118</b>
Bestandestyp:	<b>0204 Streuobstbestand (Streuobstwiese/-weide, Obstbaumreihen)</b>				
Charakteristik:					
	Bearbeiter: Land in Sicht				
lfd. Nummer:	<b>300</b>	Fläche: in m <sup>2</sup>	<b>35539</b>	Länge in m:	<b>1577</b>
Bestandestyp:	<b>0202 Uferbegleitgehölz</b>				
Charakteristik:	unterschiedlich breites Uferbegleitgehölz entlang Moosbach mit Esche ( <i>Fraxinus excelsior</i> ), Erle ( <i>Alnus glutinosa</i> ), Bergahorn ( <i>Acer pseudoplatanus</i> ), Eiche ( <i>Quercus robur</i> ), Fichte ( <i>Picea abies</i> )				
	Bearbeiter: Land in Sicht				
lfd. Nummer:	<b>301</b>	Fläche: in m <sup>2</sup>	<b>1463</b>	Länge in m:	<b>78</b>
Bestandestyp:	<b>030301 Sukzessionsfläche des feuchten und nassen Extensivgrünlandes mit oder ohne jüngerem Gehölzaufwuchs</b>				
Charakteristik:	schon Aufkommen von Weiden ( <i>Salix caprea</i> , ..) auf ehemaligen feuchtem, nährstoffreichem Grünland				
	Bearbeiter: Land in Sicht				
lfd. Nummer:	<b>302</b>	Fläche: in m <sup>2</sup>	<b>363</b>	Länge in m:	<b>39</b>
Bestandestyp:	<b>0201 Kleinstwaldfläche ("Feldgehölz"), Gebüsch oder Baumgruppe unter 1000m<sup>2</sup></b>				
Charakteristik:	Feldgehölz aus Birke ( <i>Betula pendula</i> ) und Erle ( <i>Alnus glutinosa</i> )				
	Bearbeiter: Land in Sicht				
lfd. Nummer:	<b>303</b>	Fläche: in m <sup>2</sup>	<b>1427</b>	Länge in m:	<b>77</b>
Bestandestyp:	<b>0204 Streuobstbestand (Streuobstwiese/-weide, Obstbaumreihen)</b>				
Charakteristik:					
	Bearbeiter: Land in Sicht				
lfd. Nummer:	<b>304</b>	Fläche: in m <sup>2</sup>	<b>5951</b>	Länge in m:	<b>165</b>
Bestandestyp:	<b>0204 Streuobstbestand (Streuobstwiese/-weide, Obstbaumreihen)</b>				
Charakteristik:					
	Bearbeiter: Land in Sicht				
lfd. Nummer:	<b>305</b>	Fläche: in m <sup>2</sup>	<b>2219</b>	Länge in m:	<b>126</b>
Bestandestyp:	<b>0204 Streuobstbestand (Streuobstwiese/-weide, Obstbaumreihen)</b>				
Charakteristik:					
	Bearbeiter: Land in Sicht				
lfd. Nummer:	<b>306</b>	Fläche: in m <sup>2</sup>	<b>1235</b>	Länge in m:	<b>73</b>
Bestandestyp:	<b>0204 Streuobstbestand (Streuobstwiese/-weide, Obstbaumreihen)</b>				
Charakteristik:					
	Bearbeiter: Land in Sicht				
lfd. Nummer:	<b>307</b>	Fläche: in m <sup>2</sup>	<b>489</b>	Länge in m:	<b>56</b>
Bestandestyp:	<b>0204 Streuobstbestand (Streuobstwiese/-weide, Obstbaumreihen)</b>				
Charakteristik:					
	Bearbeiter: Land in Sicht				

lfd. Nummer:	<b>308</b>	Fläche: in m <sup>2</sup>	<b>1407</b>	Länge in m:	<b>85</b>
Bestandestyp:	<b>0204 Streuobstbestand (Streuobstwiese/-weide, Obstbaumreihen)</b>				
Charakteristik:	Bearbeiter: Land in Sicht				
lfd. Nummer:	<b>309</b>	Fläche: in m <sup>2</sup>	<b>8378</b>	Länge in m:	<b>210</b>
Bestandestyp:	<b>0204 Streuobstbestand (Streuobstwiese/-weide, Obstbaumreihen)</b>				
Charakteristik:	Bearbeiter: Land in Sicht				
lfd. Nummer:	<b>310</b>	Fläche: in m <sup>2</sup>	<b>2650</b>	Länge in m:	<b>156</b>
Bestandestyp:	<b>0204 Streuobstbestand (Streuobstwiese/-weide, Obstbaumreihen)</b>				
Charakteristik:	Bearbeiter: Land in Sicht				
lfd. Nummer:	<b>311</b>	Fläche: in m <sup>2</sup>	<b>1695</b>	Länge in m:	<b>108</b>
Bestandestyp:	<b>0204 Streuobstbestand (Streuobstwiese/-weide, Obstbaumreihen)</b>				
Charakteristik:	Bearbeiter: Land in Sicht				
lfd. Nummer:	<b>312</b>	Fläche: in m <sup>2</sup>	<b>2703</b>	Länge in m:	<b>126</b>
Bestandestyp:	<b>0103 Laub-Nadel-Mischwald/Laub-Nadelholz-Mischforst</b>				
Charakteristik:	Bearbeiter: Land in Sicht				
lfd. Nummer:	<b>313</b>	Fläche: in m <sup>2</sup>	<b>4144</b>	Länge in m:	<b>174</b>
Bestandestyp:	<b>0204 Streuobstbestand (Streuobstwiese/-weide, Obstbaumreihen)</b>				
Charakteristik:	Bearbeiter: Land in Sicht				
lfd. Nummer:	<b>314</b>	Fläche: in m <sup>2</sup>	<b>3567</b>	Länge in m:	<b>123</b>
Bestandestyp:	<b>0204 Streuobstbestand (Streuobstwiese/-weide, Obstbaumreihen)</b>				
Charakteristik:	Bearbeiter: Land in Sicht				
lfd. Nummer:	<b>315</b>	Fläche: in m <sup>2</sup>	<b>1677</b>	Länge in m:	<b>123</b>
Bestandestyp:	<b>0204 Streuobstbestand (Streuobstwiese/-weide, Obstbaumreihen)</b>				
Charakteristik:	Bearbeiter: Land in Sicht				
lfd. Nummer:	<b>316</b>	Fläche: in m <sup>2</sup>	<b>60722</b>	Länge in m:	<b>1208</b>
Bestandestyp:	<b>0202 Uferbegleitgehölz</b>				
Charakteristik:	bis 100m breites gut strukturiertes Ufergehölz entlang des Bichlbaches mit Weide (Salix fragilis, Salix caprea), Esche (Fraxinus excelsior), Erle (Alnus glutinosa), Bergahorn (Acer pseudoplatanus), Hainbuche (Carpinus betulus), Flatterulme (Ulmus laevis), Faulbaum (Rhamnus frangula), Holler (Sambucus nigra) und in der Krautschicht Brennnessel (Urtica dioica)				
	Bearbeiter: Land in Sicht				
lfd. Nummer:	<b>317</b>	Fläche: in m <sup>2</sup>	<b>2675</b>	Länge in m:	<b>129</b>
Bestandestyp:	<b>0204 Streuobstbestand (Streuobstwiese/-weide, Obstbaumreihen)</b>				
Charakteristik:	Bearbeiter: Land in Sicht				
lfd. Nummer:	<b>318</b>	Fläche: in m <sup>2</sup>	<b>5311</b>	Länge in m:	<b>230</b>
Bestandestyp:	<b>0204 Streuobstbestand (Streuobstwiese/-weide, Obstbaumreihen)</b>				
Charakteristik:	Bearbeiter: Land in Sicht				

lfd. Nummer:	<b>319</b>	Fläche: in m <sup>2</sup>	<b>4522</b>	Länge in m:	<b>188</b>
Bestandestyp:	<b>0204 Streuobstbestand (Streuobstwiese/-weide, Obstbaumreihen)</b>				
Charakteristik:	Bearbeiter: Land in Sicht				
lfd. Nummer:	<b>320</b>	Fläche: in m <sup>2</sup>	<b>7087</b>	Länge in m:	<b>216</b>
Bestandestyp:	<b>0204 Streuobstbestand (Streuobstwiese/-weide, Obstbaumreihen)</b>				
Charakteristik:	Bearbeiter: Land in Sicht				
lfd. Nummer:	<b>321</b>	Fläche: in m <sup>2</sup>	<b>7446</b>	Länge in m:	<b>176</b>
Bestandestyp:	<b>0204 Streuobstbestand (Streuobstwiese/-weide, Obstbaumreihen)</b>				
Charakteristik:	Bearbeiter: Land in Sicht				
lfd. Nummer:	<b>322</b>	Fläche: in m <sup>2</sup>	<b>4775</b>	Länge in m:	<b>170</b>
Bestandestyp:	<b>0204 Streuobstbestand (Streuobstwiese/-weide, Obstbaumreihen)</b>				
Charakteristik:	Bearbeiter: Land in Sicht				
lfd. Nummer:	<b>323</b>	Fläche: in m <sup>2</sup>	<b>10069</b>	Länge in m:	<b>258</b>
Bestandestyp:	<b>0204 Streuobstbestand (Streuobstwiese/-weide, Obstbaumreihen)</b>				
Charakteristik:	Bearbeiter: Land in Sicht				
lfd. Nummer:	<b>324</b>	Fläche: in m <sup>2</sup>	<b>8462</b>	Länge in m:	<b>301</b>
Bestandestyp:	<b>0204 Streuobstbestand (Streuobstwiese/-weide, Obstbaumreihen)</b>				
Charakteristik:	Bearbeiter: Land in Sicht				
lfd. Nummer:	<b>325</b>	Fläche: in m <sup>2</sup>	<b>29048</b>	Länge in m:	<b>582</b>
Bestandestyp:	<b>0103 Laub-Nadel-Mischwald/Laub-Nadelholz-Mischforst</b>				
Charakteristik:	Bearbeiter: Land in Sicht				
lfd. Nummer:	<b>326</b>	Fläche: in m <sup>2</sup>	<b>25198</b>	Länge in m:	<b>319</b>
Bestandestyp:	<b>0104 Laubwald/Laubholzforst</b>				
Charakteristik:	Bearbeiter: Land in Sicht				
lfd. Nummer:	<b>327</b>	Fläche: in m <sup>2</sup>	<b>7651</b>	Länge in m:	<b>168</b>
Bestandestyp:	<b>0104 Laubwald/Laubholzforst</b>				
Charakteristik:	Bearbeiter: Land in Sicht				
lfd. Nummer:	<b>328</b>	Fläche: in m <sup>2</sup>	<b>1414</b>	Länge in m:	<b>86</b>
Bestandestyp:	<b>0204 Streuobstbestand (Streuobstwiese/-weide, Obstbaumreihen)</b>				
Charakteristik:	Bearbeiter: Land in Sicht				
lfd. Nummer:	<b>329</b>	Fläche: in m <sup>2</sup>	<b>31069</b>	Länge in m:	<b>797</b>
Bestandestyp:	<b>0202 Uferbegleitgehölz</b>				
Charakteristik:	bis zu 30 m breites Ufergehölz entlang U74 mit Esche ( <i>Fraxinus excelsior</i> ), Weide ( <i>Salix fragilis</i> , <i>Salix caprea</i> ), Erle ( <i>Alnus glutinosa</i> ), Bergahorn ( <i>Acer pseudoplatanus</i> ), Spitzahorn ( <i>Acer platanoides</i> ), Linde ( <i>Tilia cordata</i> ), Birke ( <i>Betulus pendula</i> ), Hainbuche ( <i>Carpinus betulus</i> ), Fichte ( <i>Picea abies</i> ) sowie roter Hartriegel ( <i>Cornus sanguinea</i> ) und Kratzbeere ( <i>Rubus caesius</i> )				
	Bearbeiter: Land in Sicht				

lfd. Nummer:	<b>330</b>	Fläche: in m <sup>2</sup>	<b>2405</b>	Länge in m:	<b>125</b>
Bestandestyp:	<b>0306 Neubewaldung/Aufforstung</b>				
Charakteristik:	Fichtenaufforstung auf ehemaligen Intensivgrünland				
	Bearbeiter: Land in Sicht				
lfd. Nummer:	<b>331</b>	Fläche: in m <sup>2</sup>	<b>796786</b>	Länge in m:	<b>4010</b>
Bestandestyp:	<b>0103 Laub-Nadel-Mischwald/Laub-Nadelholz-Mischforst</b>				
Charakteristik:					
	Bearbeiter: Land in Sicht				
lfd. Nummer:	<b>332</b>	Fläche: in m <sup>2</sup>	<b>5648</b>	Länge in m:	<b>154</b>
Bestandestyp:	<b>0103 Laub-Nadel-Mischwald/Laub-Nadelholz-Mischforst</b>				
Charakteristik:					
	Bearbeiter: Land in Sicht				
lfd. Nummer:	<b>333</b>	Fläche: in m <sup>2</sup>	<b>31871</b>	Länge in m:	<b>427</b>
Bestandestyp:	<b>0103 Laub-Nadel-Mischwald/Laub-Nadelholz-Mischforst</b>				
Charakteristik:					
	Bearbeiter: Land in Sicht				
lfd. Nummer:	<b>334</b>	Fläche: in m <sup>2</sup>	<b>14627</b>	Länge in m:	<b>248</b>
Bestandestyp:	<b>0103 Laub-Nadel-Mischwald/Laub-Nadelholz-Mischforst</b>				
Charakteristik:					
	Bearbeiter: Land in Sicht				
lfd. Nummer:	<b>335</b>	Fläche: in m <sup>2</sup>	<b>2994</b>	Länge in m:	<b>104</b>
Bestandestyp:	<b>0104 Laubwald/Laubholzforst</b>				
Charakteristik:					
	Bearbeiter: Land in Sicht				
lfd. Nummer:	<b>336</b>	Fläche: in m <sup>2</sup>	<b>36386</b>	Länge in m:	<b>434</b>
Bestandestyp:	<b>0102 Nadelwald/Nadelholzforst</b>				
Charakteristik:					
	Bearbeiter: Land in Sicht				
lfd. Nummer:	<b>337</b>	Fläche: in m <sup>2</sup>	<b>15964</b>	Länge in m:	<b>297</b>
Bestandestyp:	<b>0102 Nadelwald/Nadelholzforst</b>				
Charakteristik:					
	Bearbeiter: Land in Sicht				
lfd. Nummer:	<b>338</b>	Fläche: in m <sup>2</sup>	<b>24729</b>	Länge in m:	<b>443</b>
Bestandestyp:	<b>0103 Laub-Nadel-Mischwald/Laub-Nadelholz-Mischforst</b>				
Charakteristik:					
	Bearbeiter: Land in Sicht				
lfd. Nummer:	<b>339</b>	Fläche: in m <sup>2</sup>	<b>3042</b>	Länge in m:	<b>129</b>
Bestandestyp:	<b>0104 Laubwald/Laubholzforst</b>				
Charakteristik:					
	Bearbeiter: Land in Sicht				
lfd. Nummer:	<b>340</b>	Fläche: in m <sup>2</sup>	<b>23383</b>	Länge in m:	<b>501</b>
Bestandestyp:	<b>0103 Laub-Nadel-Mischwald/Laub-Nadelholz-Mischforst</b>				
Charakteristik:					
	Bearbeiter: Land in Sicht				
lfd. Nummer:	<b>341</b>	Fläche: in m <sup>2</sup>	<b>57569</b>	Länge in m:	<b>665</b>
Bestandestyp:	<b>0103 Laub-Nadel-Mischwald/Laub-Nadelholz-Mischforst</b>				
Charakteristik:					
	Bearbeiter: Land in Sicht				



lfd. Nummer:	<b>342</b>	Fläche: in m <sup>2</sup>	<b>641984</b>	Länge in m:	<b>5410</b>
Bestandestyp:	<b>0103 Laub-Nadel-Mischwald/Laub-Nadelholz-Mischforst</b>				
Charakteristik:	Bearbeiter: Land in Sicht				
lfd. Nummer:	<b>343</b>	Fläche: in m <sup>2</sup>	<b>6492</b>	Länge in m:	<b>182</b>
Bestandestyp:	<b>0103 Laub-Nadel-Mischwald/Laub-Nadelholz-Mischforst</b>				
Charakteristik:	Bearbeiter: Land in Sicht				
lfd. Nummer:	<b>344</b>	Fläche: in m <sup>2</sup>	<b>165725</b>	Länge in m:	<b>1938</b>
Bestandestyp:	<b>0103 Laub-Nadel-Mischwald/Laub-Nadelholz-Mischforst</b>				
Charakteristik:	Bearbeiter: Land in Sicht				
lfd. Nummer:	<b>345</b>	Fläche: in m <sup>2</sup>	<b>22543</b>	Länge in m:	<b>418</b>
Bestandestyp:	<b>0103 Laub-Nadel-Mischwald/Laub-Nadelholz-Mischforst</b>				
Charakteristik:	Bearbeiter: Land in Sicht				
lfd. Nummer:	<b>346</b>	Fläche: in m <sup>2</sup>	<b>17099</b>	Länge in m:	<b>325</b>
Bestandestyp:	<b>0103 Laub-Nadel-Mischwald/Laub-Nadelholz-Mischforst</b>				
Charakteristik:	Bearbeiter: Land in Sicht				
lfd. Nummer:	<b>347</b>	Fläche: in m <sup>2</sup>	<b>12664</b>	Länge in m:	<b>314</b>
Bestandestyp:	<b>0103 Laub-Nadel-Mischwald/Laub-Nadelholz-Mischforst</b>				
Charakteristik:	Bearbeiter: Land in Sicht				
lfd. Nummer:	<b>348</b>	Fläche: in m <sup>2</sup>	<b>51918</b>	Länge in m:	<b>775</b>
Bestandestyp:	<b>0103 Laub-Nadel-Mischwald/Laub-Nadelholz-Mischforst</b>				
Charakteristik:	Bearbeiter: Land in Sicht				
lfd. Nummer:	<b>349</b>	Fläche: in m <sup>2</sup>	<b>28708</b>	Länge in m:	<b>389</b>
Bestandestyp:	<b>0103 Laub-Nadel-Mischwald/Laub-Nadelholz-Mischforst</b>				
Charakteristik:	Bearbeiter: Land in Sicht				
lfd. Nummer:	<b>350</b>	Fläche: in m <sup>2</sup>	<b>12457</b>	Länge in m:	<b>269</b>
Bestandestyp:	<b>0103 Laub-Nadel-Mischwald/Laub-Nadelholz-Mischforst</b>				
Charakteristik:	Bearbeiter: Land in Sicht				
lfd. Nummer:	<b>351</b>	Fläche: in m <sup>2</sup>	<b>39072</b>	Länge in m:	<b>593</b>
Bestandestyp:	<b>0104 Laubwald/Laubholzforst</b>				
Charakteristik:	Bearbeiter: Land in Sicht				
lfd. Nummer:	<b>352</b>	Fläche: in m <sup>2</sup>	<b>21237</b>	Länge in m:	<b>392</b>
Bestandestyp:	<b>0102 Nadelwald/Nadelholzforst</b>				
Charakteristik:	Bearbeiter: Land in Sicht				
lfd. Nummer:	<b>353</b>	Fläche: in m <sup>2</sup>	<b>47111</b>	Länge in m:	<b>642</b>
Bestandestyp:	<b>0102 Nadelwald/Nadelholzforst</b>				
Charakteristik:	Bearbeiter: Land in Sicht				

lfd. Nummer:	<b>354</b>	Fläche: in m <sup>2</sup>	<b>1954647</b>	Länge in m:	<b>8711</b>
Bestandestyp:	<b>0103 Laub-Nadel-Mischwald/Laub-Nadelholz-Mischforst</b>				
Charakteristik:					
	Bearbeiter: Land in Sicht				
lfd. Nummer:	<b>355</b>	Fläche: in m <sup>2</sup>	<b>15756</b>	Länge in m:	<b>476</b>
Bestandestyp:	<b>0104 Laubwald/Laubholzforst</b>				
Charakteristik:					
	Bearbeiter: Land in Sicht				
lfd. Nummer:	<b>356</b>	Fläche: in m <sup>2</sup>	<b>9516</b>	Länge in m:	<b>271</b>
Bestandestyp:	<b>0104 Laubwald/Laubholzforst</b>				
Charakteristik:					
	Bearbeiter: Land in Sicht				
lfd. Nummer:	<b>357</b>	Fläche: in m <sup>2</sup>	<b>13727</b>	Länge in m:	<b>356</b>
Bestandestyp:	<b>0103 Laub-Nadel-Mischwald/Laub-Nadelholz-Mischforst</b>				
Charakteristik:					
	Bearbeiter: Land in Sicht				
lfd. Nummer:	<b>358</b>	Fläche: in m <sup>2</sup>	<b>22348</b>	Länge in m:	<b>434</b>
Bestandestyp:	<b>0103 Laub-Nadel-Mischwald/Laub-Nadelholz-Mischforst</b>				
Charakteristik:					
	Bearbeiter: Land in Sicht				
lfd. Nummer:	<b>359</b>	Fläche: in m <sup>2</sup>	<b>1378</b>	Länge in m:	<b>89</b>
Bestandestyp:	<b>0204 Streuobstbestand (Streuobstwiese/-weide, Obstbaumreihen)</b>				
Charakteristik:					
	Bearbeiter: Land in Sicht				
lfd. Nummer:	<b>360</b>	Fläche: in m <sup>2</sup>	<b>89760</b>	Länge in m:	<b>729</b>
Bestandestyp:	<b>0602 Abbauflächen geogener Rohstoffe mit aktueller betrieblicher Nutzung</b>				
Charakteristik:	aktueller Schotterabbau mit wöchentlichen Sprengungen				
	Bearbeiter: Land in Sicht				
lfd. Nummer:	<b>361</b>	Fläche: in m <sup>2</sup>	<b>5537</b>	Länge in m:	<b>278</b>
Bestandestyp:	<b>0104 Laubwald/Laubholzforst</b>				
Charakteristik:					
	Bearbeiter: Land in Sicht				
lfd. Nummer:	<b>362</b>	Fläche: in m <sup>2</sup>	<b>26754</b>	Länge in m:	<b>576</b>
Bestandestyp:	<b>0102 Nadelwald/Nadelholzforst</b>				
Charakteristik:					
	Bearbeiter: Land in Sicht				
lfd. Nummer:	<b>363</b>	Fläche: in m <sup>2</sup>	<b>3186</b>	Länge in m:	<b>200</b>
Bestandestyp:	<b>0203 Heckenzug</b>				
Charakteristik:					
	Bearbeiter: Land in Sicht				
lfd. Nummer:	<b>364</b>	Fläche: in m <sup>2</sup>	<b>3453</b>	Länge in m:	<b>132</b>
Bestandestyp:	<b>0204 Streuobstbestand (Streuobstwiese/-weide, Obstbaumreihen)</b>				
Charakteristik:					
	Bearbeiter: Land in Sicht				

lfd. Nummer:	<b>365</b>	Fläche: in m <sup>2</sup>	<b>2312</b>	Länge in m:	<b>184</b>
Bestandestyp:	<b>0202 Uferbegleitgehölz</b>				
Charakteristik:	ca. 35m breites Uferbegleitgehölz entlang U24, gut strukturiert mit Esche ( <i>Fraxinus excelsior</i> ), Bergahorn ( <i>Acer pseudoplatanus</i> ), Holler ( <i>Sambucus nigra</i> ), Flatterulme ( <i>Ulmus laevis</i> ), roter Hartriegel ( <i>Cornus sanguinea</i> ), Heckenkirsche ( <i>Lonicera xylosteum</i> ), Waldrebe ( <i>Clematis vitalba</i> ), in der Krautschicht dominiertend Brennnessel ( <i>Urtica dioica</i> )				
	Bearbeiter: Land in Sicht				
lfd. Nummer:	<b>366</b>	Fläche: in m <sup>2</sup>	<b>4452</b>	Länge in m:	<b>317</b>
Bestandestyp:	<b>0202 Uferbegleitgehölz</b>				
Charakteristik:	ca. 35m breites Uferbegleitgehölz entlang U24, gut strukturiert mit Esche ( <i>Fraxinus excelsior</i> ), Bergahorn ( <i>Acer pseudoplatanus</i> ), Holler ( <i>Sambucus nigra</i> ), Flatterulme ( <i>Ulmus laevis</i> ), roter Hartriegel ( <i>Cornus sanguinea</i> ), Heckenkirsche ( <i>Lonicera xylosteum</i> ), Waldrebe ( <i>Clematis vitalba</i> ), in der Krautschicht dominiertend Brennnessel ( <i>Urtica dioica</i> )				
	Bearbeiter: Land in Sicht				
lfd. Nummer:	<b>367</b>	Fläche: in m <sup>2</sup>	<b>2253</b>	Länge in m:	<b>104</b>
Bestandestyp:	<b>0204 Streuobstbestand (Streuobstwiese/-weide, Obstbaumreihen)</b>				
Charakteristik:					
	Bearbeiter: Land in Sicht				
lfd. Nummer:	<b>368</b>	Fläche: in m <sup>2</sup>	<b>1230</b>	Länge in m:	<b>78</b>
Bestandestyp:	<b>0204 Streuobstbestand (Streuobstwiese/-weide, Obstbaumreihen)</b>				
Charakteristik:					
	Bearbeiter: Land in Sicht				
lfd. Nummer:	<b>369</b>	Fläche: in m <sup>2</sup>	<b>1609</b>	Länge in m:	<b>98</b>
Bestandestyp:	<b>0203 Heckenzug</b>				
Charakteristik:					
	Bearbeiter: Land in Sicht				
lfd. Nummer:	<b>370</b>	Fläche: in m <sup>2</sup>	<b>3134</b>	Länge in m:	<b>149</b>
Bestandestyp:	<b>0204 Streuobstbestand (Streuobstwiese/-weide, Obstbaumreihen)</b>				
Charakteristik:					
	Bearbeiter: Land in Sicht				
lfd. Nummer:	<b>371</b>	Fläche: in m <sup>2</sup>	<b>1909</b>	Länge in m:	<b>91</b>
Bestandestyp:	<b>0204 Streuobstbestand (Streuobstwiese/-weide, Obstbaumreihen)</b>				
Charakteristik:					
	Bearbeiter: Land in Sicht				
lfd. Nummer:	<b>372</b>	Fläche: in m <sup>2</sup>	<b>1458</b>	Länge in m:	<b>111</b>
Bestandestyp:	<b>0204 Streuobstbestand (Streuobstwiese/-weide, Obstbaumreihen)</b>				
Charakteristik:					
	Bearbeiter: Land in Sicht				
lfd. Nummer:	<b>373</b>	Fläche: in m <sup>2</sup>	<b>2927</b>	Länge in m:	<b>281</b>
Bestandestyp:	<b>0202 Uferbegleitgehölz</b>				
Charakteristik:	schmales Uferbegleitgehölz entlang der Aurach mit Esche ( <i>Fraxinus excelsior</i> ), Weide ( <i>Salix fragilis</i> , <i>Salix caprea</i> ), Erle ( <i>Alnus glutinosa</i> ), Bergahorn ( <i>Acer pseudoplatanus</i> )				
	Bearbeiter: Land in Sicht				
lfd. Nummer:	<b>374</b>	Fläche: in m <sup>2</sup>	<b>3330</b>	Länge in m:	<b>382</b>
Bestandestyp:	<b>0202 Uferbegleitgehölz</b>				
Charakteristik:	schmales Uferbegleitgehölz entlang der Aurach mit Esche ( <i>Fraxinus excelsior</i> ), Weide ( <i>Salix fragilis</i> , <i>Salix caprea</i> ), Erle ( <i>Alnus glutinosa</i> ), Bergahorn ( <i>Acer pseudoplatanus</i> )				
	Bearbeiter: Land in Sicht				
lfd. Nummer:	<b>375</b>	Fläche: in m <sup>2</sup>	<b>2883</b>	Länge in m:	<b>131</b>
Bestandestyp:	<b>0306 Neubewaldung/Aufforstung</b>				
Charakteristik:	Fichten- und Tannenaufforstung auf ehemaligen Intensivgrünland				
	Bearbeiter: Land in Sicht				

lfd. Nummer:	<b>376</b>	Fläche: in m <sup>2</sup>	<b>5030</b>	Länge in m:	<b>198</b>
Bestandestyp:	<b>0306 Neubewaldung/Aufforstung</b>				
Charakteristik:	Fichten- und Tannenaufforstung auf ehemaligen Intensivgrünland				
	Bearbeiter: Land in Sicht				
lfd. Nummer:	<b>377</b>	Fläche: in m <sup>2</sup>	<b>958</b>	Länge in m:	<b>69</b>
Bestandestyp:	<b>0204 Streuobstbestand (Streuobstwiese/-weide, Obstbaumreihen)</b>				
Charakteristik:					
	Bearbeiter: Land in Sicht				
lfd. Nummer:	<b>378</b>	Fläche: in m <sup>2</sup>	<b>5014</b>	Länge in m:	<b>150</b>
Bestandestyp:	<b>0204 Streuobstbestand (Streuobstwiese/-weide, Obstbaumreihen)</b>				
Charakteristik:					
	Bearbeiter: Land in Sicht				
lfd. Nummer:	<b>379</b>	Fläche: in m <sup>2</sup>	<b>596</b>	Länge in m:	<b>69</b>
Bestandestyp:	<b>0306 Neubewaldung/Aufforstung</b>				
Charakteristik:	Fichtenaufforstung auf ehemaligen Intensivgrünland				
	Bearbeiter: Land in Sicht				
lfd. Nummer:	<b>380</b>	Fläche: in m <sup>2</sup>	<b>581</b>	Länge in m:	<b>82</b>
Bestandestyp:	<b>0306 Neubewaldung/Aufforstung</b>				
Charakteristik:	Fichtenaufforstung auf ehemaligen Intensivgrünland				
	Bearbeiter: Land in Sicht				
lfd. Nummer:	<b>381</b>	Fläche: in m <sup>2</sup>	<b>5778</b>	Länge in m:	<b>166</b>
Bestandestyp:	<b>0304 Sukzessionsfläche in ehemaligen Intensivgebieten</b>				
Charakteristik:					
	Bearbeiter: Land in Sicht				
lfd. Nummer:	<b>382</b>	Fläche: in m <sup>2</sup>	<b>1902</b>	Länge in m:	<b>116</b>
Bestandestyp:	<b>0202 Uferbegleitgehölz</b>				
Charakteristik:	relativ gut strukturiertes Uferbegleitgehölz entlang U27 mit Esche ( <i>Fraxinus excelsior</i> ), Weide ( <i>Salix fragilis</i> , <i>Salix caprea</i> ), Fichte ( <i>Picea abies</i> ), Holler ( <i>Sambucus nigra</i> ), Hasel ( <i>Corylus avellana</i> ) und Brombeere ( <i>Rubus fruticosus</i> ), in der Krautschicht findet sich Waldrebe ( <i>Clematis vitalba</i> ), Mädesüß ( <i>Filipendula ulmaria</i> ) und Brennnessel ( <i>Urtica dioica</i> )				
	Bearbeiter: Land in Sicht				
lfd. Nummer:	<b>383</b>	Fläche: in m <sup>2</sup>	<b>8730</b>	Länge in m:	<b>1008</b>
Bestandestyp:	<b>0202 Uferbegleitgehölz</b>				
Charakteristik:	schmales Uferbegleitgehölz entlang der Aurach mit Esche ( <i>Fraxinus excelsior</i> ), Weide ( <i>Salix fragilis</i> , <i>Salix caprea</i> ), Erle ( <i>Alnus glutinosa</i> ), Bergahorn ( <i>Acer pseudoplatanus</i> ) und Holler ( <i>Sambucus nigra</i> )				
	Bearbeiter: Land in Sicht				
lfd. Nummer:	<b>384</b>	Fläche: in m <sup>2</sup>	<b>2994752</b>	Länge in m:	<b>11060</b>
Bestandestyp:	<b>0103 Laub-Nadel-Mischwald/Laub-Nadelholz-Mischforst</b>				
Charakteristik:					
	Bearbeiter: Land in Sicht				
lfd. Nummer:	<b>385</b>	Fläche: in m <sup>2</sup>	<b>626</b>	Länge in m:	<b>52</b>
Bestandestyp:	<b>0201 Kleinstwaldfläche ("Feldgehölz"), Gebüsch oder Baumgruppe unter 1000m<sup>2</sup></b>				
Charakteristik:	baumdominiertes Feldgehölz, strukturiert mit Esche ( <i>Fraxinus excelsior</i> ) und Bergahorn ( <i>Acer pseudoplatanus</i> )				
	Bearbeiter: Land in Sicht				
lfd. Nummer:	<b>386</b>	Fläche: in m <sup>2</sup>	<b>1777</b>	Länge in m:	<b>93</b>
Bestandestyp:	<b>0306 Neubewaldung/Aufforstung</b>				
Charakteristik:	Fichtenaufforstung auf ehemaliger mesophiler Weide				
	Bearbeiter: Land in Sicht				



lfd. Nummer:	<b>387</b>	Fläche: in m <sup>2</sup>	<b>62781</b>	Länge in m:	<b>773</b>
Bestandestyp:	<b>0103 Laub-Nadel-Mischwald/Laub-Nadelholz-Mischforst</b>				
Charakteristik:					
	Bearbeiter: Land in Sicht				
lfd. Nummer:	<b>388</b>	Fläche: in m <sup>2</sup>	<b>1619</b>	Länge in m:	<b>129</b>
Bestandestyp:	<b>0203 Heckenzug</b>				
Charakteristik:					
	Bearbeiter: Land in Sicht				
lfd. Nummer:	<b>389</b>	Fläche: in m <sup>2</sup>	<b>1004</b>	Länge in m:	<b>82</b>
Bestandestyp:	<b>0203 Heckenzug</b>				
Charakteristik:					
	Bearbeiter: Land in Sicht				
lfd. Nummer:	<b>390</b>	Fläche: in m <sup>2</sup>	<b>2766</b>	Länge in m:	<b>116</b>
Bestandestyp:	<b>0306 Neubewaldung/Aufforstung</b>				
Charakteristik:	Fichtenaufforstung auf ehemaligen Intensivgrünland				
	Bearbeiter: Land in Sicht				
lfd. Nummer:	<b>391</b>	Fläche: in m <sup>2</sup>	<b>1599</b>	Länge in m:	<b>80</b>
Bestandestyp:	<b>0102 Nadelwald/Nadelholzforst</b>				
Charakteristik:					
	Bearbeiter: Land in Sicht				
lfd. Nummer:	<b>392</b>	Fläche: in m <sup>2</sup>	<b>7041</b>	Länge in m:	<b>190</b>
Bestandestyp:	<b>0204 Streuobstbestand (Streuobstwiese/-weide, Obstbaumreihen)</b>				
Charakteristik:					
	Bearbeiter: Land in Sicht				
lfd. Nummer:	<b>393</b>	Fläche: in m <sup>2</sup>	<b>229</b>	Länge in m:	<b>35</b>
Bestandestyp:	<b>0201 Kleinstwaldfläche ("Feldgehölz"), Gebüsch oder Baumgruppe unter 1000m<sup>2</sup></b>				
Charakteristik:	baumdominiertes Feldgehölz mit Eichen (Quercus robur) und Linde (Tilia cordata)				
	Bearbeiter: Land in Sicht				
lfd. Nummer:	<b>394</b>	Fläche: in m <sup>2</sup>	<b>534</b>	Länge in m:	<b>48</b>
Bestandestyp:	<b>0204 Streuobstbestand (Streuobstwiese/-weide, Obstbaumreihen)</b>				
Charakteristik:					
	Bearbeiter: Land in Sicht				
lfd. Nummer:	<b>395</b>	Fläche: in m <sup>2</sup>	<b>2542</b>	Länge in m:	<b>102</b>
Bestandestyp:	<b>0102 Nadelwald/Nadelholzforst</b>				
Charakteristik:					
	Bearbeiter: Land in Sicht				
lfd. Nummer:	<b>396</b>	Fläche: in m <sup>2</sup>	<b>2978</b>	Länge in m:	<b>175</b>
Bestandestyp:	<b>0204 Streuobstbestand (Streuobstwiese/-weide, Obstbaumreihen)</b>				
Charakteristik:					
	Bearbeiter: Land in Sicht				
lfd. Nummer:	<b>397</b>	Fläche: in m <sup>2</sup>	<b>3109</b>	Länge in m:	<b>118</b>
Bestandestyp:	<b>0103 Laub-Nadel-Mischwald/Laub-Nadelholz-Mischforst</b>				
Charakteristik:					
	Bearbeiter: Land in Sicht				
lfd. Nummer:	<b>398</b>	Fläche: in m <sup>2</sup>	<b>1092</b>	Länge in m:	<b>62</b>
Bestandestyp:	<b>0103 Laub-Nadel-Mischwald/Laub-Nadelholz-Mischforst</b>				
Charakteristik:					
	Bearbeiter: Land in Sicht				

lfd. Nummer:	<b>399</b>	Fläche: in m <sup>2</sup>	<b>567</b>	Länge in m:	<b>56</b>
Bestandestyp:	<b>0204 Streuobstbestand (Streuobstwiese/-weide, Obstbaumreihen)</b>				
Charakteristik:	Bearbeiter: Land in Sicht				
lfd. Nummer:	<b>400</b>	Fläche: in m <sup>2</sup>	<b>1807</b>	Länge in m:	<b>107</b>
Bestandestyp:	<b>0204 Streuobstbestand (Streuobstwiese/-weide, Obstbaumreihen)</b>				
Charakteristik:	Bearbeiter: Land in Sicht				
lfd. Nummer:	<b>401</b>	Fläche: in m <sup>2</sup>	<b>2127</b>	Länge in m:	<b>98</b>
Bestandestyp:	<b>0204 Streuobstbestand (Streuobstwiese/-weide, Obstbaumreihen)</b>				
Charakteristik:	Bearbeiter: Land in Sicht				
lfd. Nummer:	<b>402</b>	Fläche: in m <sup>2</sup>	<b>3275</b>	Länge in m:	<b>163</b>
Bestandestyp:	<b>0204 Streuobstbestand (Streuobstwiese/-weide, Obstbaumreihen)</b>				
Charakteristik:	Bearbeiter: Land in Sicht				
lfd. Nummer:	<b>403</b>	Fläche: in m <sup>2</sup>	<b>2750</b>	Länge in m:	<b>107</b>
Bestandestyp:	<b>0204 Streuobstbestand (Streuobstwiese/-weide, Obstbaumreihen)</b>				
Charakteristik:	Bearbeiter: Land in Sicht				
lfd. Nummer:	<b>404</b>	Fläche: in m <sup>2</sup>	<b>2836</b>	Länge in m:	<b>135</b>
Bestandestyp:	<b>0204 Streuobstbestand (Streuobstwiese/-weide, Obstbaumreihen)</b>				
Charakteristik:	Bearbeiter: Land in Sicht				
lfd. Nummer:	<b>405</b>	Fläche: in m <sup>2</sup>	<b>9028</b>	Länge in m:	<b>277</b>
Bestandestyp:	<b>0204 Streuobstbestand (Streuobstwiese/-weide, Obstbaumreihen)</b>				
Charakteristik:	Bearbeiter: Land in Sicht				
lfd. Nummer:	<b>406</b>	Fläche: in m <sup>2</sup>	<b>1648</b>	Länge in m:	<b>78</b>
Bestandestyp:	<b>0204 Streuobstbestand (Streuobstwiese/-weide, Obstbaumreihen)</b>				
Charakteristik:	Bearbeiter: Land in Sicht				
lfd. Nummer:	<b>407</b>	Fläche: in m <sup>2</sup>	<b>5326</b>	Länge in m:	<b>176</b>
Bestandestyp:	<b>0204 Streuobstbestand (Streuobstwiese/-weide, Obstbaumreihen)</b>				
Charakteristik:	Bearbeiter: Land in Sicht				
lfd. Nummer:	<b>408</b>	Fläche: in m <sup>2</sup>	<b>2281</b>	Länge in m:	<b>95</b>
Bestandestyp:	<b>0204 Streuobstbestand (Streuobstwiese/-weide, Obstbaumreihen)</b>				
Charakteristik:	Bearbeiter: Land in Sicht				
lfd. Nummer:	<b>409</b>	Fläche: in m <sup>2</sup>	<b>24287</b>	Länge in m:	<b>410</b>
Bestandestyp:	<b>99 Erhebungsfläche unbestimmten Typs</b>				
Charakteristik:	artenreiche Lärchenweide				
	Bearbeiter: Land in Sicht				
lfd. Nummer:	<b>410</b>	Fläche: in m <sup>2</sup>	<b>2492</b>	Länge in m:	<b>135</b>
Bestandestyp:	<b>0204 Streuobstbestand (Streuobstwiese/-weide, Obstbaumreihen)</b>				
Charakteristik:	Bearbeiter: Land in Sicht				

lfd. Nummer:	<b>411</b>	Fläche: in m <sup>2</sup>	<b>1794</b>	Länge in m:	<b>91</b>
Bestandestyp:	<b>0204 Streuobstbestand (Streuobstwiese/-weide, Obstbaumreihen)</b>				
Charakteristik:	Bearbeiter: Land in Sicht				
lfd. Nummer:	<b>412</b>	Fläche: in m <sup>2</sup>	<b>1849</b>	Länge in m:	<b>110</b>
Bestandestyp:	<b>0204 Streuobstbestand (Streuobstwiese/-weide, Obstbaumreihen)</b>				
Charakteristik:	Bearbeiter: Land in Sicht				
lfd. Nummer:	<b>413</b>	Fläche: in m <sup>2</sup>	<b>3117</b>	Länge in m:	<b>112</b>
Bestandestyp:	<b>0204 Streuobstbestand (Streuobstwiese/-weide, Obstbaumreihen)</b>				
Charakteristik:	Bearbeiter: Land in Sicht				
lfd. Nummer:	<b>414</b>	Fläche: in m <sup>2</sup>	<b>2516</b>	Länge in m:	<b>133</b>
Bestandestyp:	<b>0204 Streuobstbestand (Streuobstwiese/-weide, Obstbaumreihen)</b>				
Charakteristik:	Bearbeiter: Land in Sicht				
lfd. Nummer:	<b>415</b>	Fläche: in m <sup>2</sup>	<b>5456</b>	Länge in m:	<b>197</b>
Bestandestyp:	<b>0104 Laubwald/Laubholzforst</b>				
Charakteristik:	Bearbeiter: Land in Sicht				
lfd. Nummer:	<b>416</b>	Fläche: in m <sup>2</sup>	<b>2245</b>	Länge in m:	<b>147</b>
Bestandestyp:	<b>0203 Heckenzug</b>				
Charakteristik:	Bearbeiter: Land in Sicht				
lfd. Nummer:	<b>417</b>	Fläche: in m <sup>2</sup>	<b>9819</b>	Länge in m:	<b>200</b>
Bestandestyp:	<b>99 Erhebungsfläche unbestimmten Typs</b>				
Charakteristik:	artenreiche Lärchenweide Bearbeiter: Land in Sicht				
lfd. Nummer:	<b>418</b>	Fläche: in m <sup>2</sup>	<b>8325</b>	Länge in m:	<b>222</b>
Bestandestyp:	<b>99 Erhebungsfläche unbestimmten Typs</b>				
Charakteristik:	artenreiche Lärchenweide Bearbeiter: Land in Sicht				
lfd. Nummer:	<b>419</b>	Fläche: in m <sup>2</sup>	<b>3289</b>	Länge in m:	<b>149</b>
Bestandestyp:	<b>0204 Streuobstbestand (Streuobstwiese/-weide, Obstbaumreihen)</b>				
Charakteristik:	Bearbeiter: Land in Sicht				
lfd. Nummer:	<b>420</b>	Fläche: in m <sup>2</sup>	<b>1066</b>	Länge in m:	<b>114</b>
Bestandestyp:	<b>0203 Heckenzug</b>				
Charakteristik:	Bearbeiter: Land in Sicht				
lfd. Nummer:	<b>421</b>	Fläche: in m <sup>2</sup>	<b>3652</b>	Länge in m:	<b>143</b>
Bestandestyp:	<b>0204 Streuobstbestand (Streuobstwiese/-weide, Obstbaumreihen)</b>				
Charakteristik:	Bearbeiter: Land in Sicht				
lfd. Nummer:	<b>422</b>	Fläche: in m <sup>2</sup>	<b>6033</b>	Länge in m:	<b>185</b>
Bestandestyp:	<b>0204 Streuobstbestand (Streuobstwiese/-weide, Obstbaumreihen)</b>				
Charakteristik:	Bearbeiter: Land in Sicht				

lfd. Nummer:	<b>423</b>	Fläche: in m <sup>2</sup>	<b>2438</b>	Länge in m:	<b>126</b>
Bestandestyp:	<b>0204 Streuobstbestand (Streuobstwiese/-weide, Obstbaumreihen)</b>				
Charakteristik:					
	Bearbeiter: Land in Sicht				
lfd. Nummer:	<b>424</b>	Fläche: in m <sup>2</sup>	<b>2610</b>	Länge in m:	<b>112</b>
Bestandestyp:	<b>0204 Streuobstbestand (Streuobstwiese/-weide, Obstbaumreihen)</b>				
Charakteristik:					
	Bearbeiter: Land in Sicht				
lfd. Nummer:	<b>425</b>	Fläche: in m <sup>2</sup>	<b>17370</b>	Länge in m:	<b>283</b>
Bestandestyp:	<b>99 Erhebungsfläche unbestimmten Typs</b>				
Charakteristik:	artenreiche Lärchenweide				
	Bearbeiter: Land in Sicht				
lfd. Nummer:	<b>426</b>	Fläche: in m <sup>2</sup>	<b>3324</b>	Länge in m:	<b>140</b>
Bestandestyp:	<b>0204 Streuobstbestand (Streuobstwiese/-weide, Obstbaumreihen)</b>				
Charakteristik:					
	Bearbeiter: Land in Sicht				
lfd. Nummer:	<b>427</b>	Fläche: in m <sup>2</sup>	<b>2422</b>	Länge in m:	<b>108</b>
Bestandestyp:	<b>0306 Neubewaldung/Aufforstung</b>				
Charakteristik:	Fichtenaufforstung auf ehemaliger Weidefläche				
	Bearbeiter: Land in Sicht				
lfd. Nummer:	<b>428</b>	Fläche: in m <sup>2</sup>	<b>18866</b>	Länge in m:	<b>562</b>
Bestandestyp:	<b>0103 Laub-Nadel-Mischwald/Laub-Nadelholz-Mischforst</b>				
Charakteristik:					
	Bearbeiter: Land in Sicht				
lfd. Nummer:	<b>429</b>	Fläche: in m <sup>2</sup>	<b>1263</b>	Länge in m:	<b>75</b>
Bestandestyp:	<b>0306 Neubewaldung/Aufforstung</b>				
Charakteristik:	Lärchenaufforstung auf ehemaligen Intensivgrünland				
	Bearbeiter: Land in Sicht				
lfd. Nummer:	<b>430</b>	Fläche: in m <sup>2</sup>	<b>300</b>	Länge in m:	<b>44</b>
Bestandestyp:	<b>0201 Kleinstwaldfläche ("Feldgehölz"), Gebüsch oder Baumgruppe unter 1000m<sup>2</sup></b>				
Charakteristik:	baumdominiertes Feldgehölz mit Fichten (Picea abies) und Eschen (Fraxinus excelsior)				
	Bearbeiter: Land in Sicht				
lfd. Nummer:	<b>431</b>	Fläche: in m <sup>2</sup>	<b>25072</b>	Länge in m:	<b>541</b>
Bestandestyp:	<b>0103 Laub-Nadel-Mischwald/Laub-Nadelholz-Mischforst</b>				
Charakteristik:					
	Bearbeiter: Land in Sicht				
lfd. Nummer:	<b>432</b>	Fläche: in m <sup>2</sup>	<b>3826</b>	Länge in m:	<b>206</b>
Bestandestyp:	<b>0202 Uferbegleitgehölz</b>				
Charakteristik:	ca. 20m breites Uferbegleitgehölz entlang U31 mit Esche (Fraxinus excelsior), Weide (Salix fragilis, Salix caprea), Erle (Alnus glutinosa), Bergahorn (Acer pseudoplatanus), Hainbuche (Carpinus betulus), Holler (Sambucus nigra) und Hasel (Corylus avellana) sowie Brombeere (Rubus fruticosus), Brennessel (Urtica dioica) und Goldnessel (Lamium galeobdolon) in der Krautschicht				
	Bearbeiter: Land in Sicht				
lfd. Nummer:	<b>433</b>	Fläche: in m <sup>2</sup>	<b>285785</b>	Länge in m:	<b>2219</b>
Bestandestyp:	<b>0103 Laub-Nadel-Mischwald/Laub-Nadelholz-Mischforst</b>				
Charakteristik:					
	Bearbeiter: Land in Sicht				



lfd. Nummer:	<b>434</b>	Fläche: in m <sup>2</sup>	<b>111880</b>	Länge in m:	<b>1229</b>
Bestandestyp:	<b>0102 Nadelwald/Nadelholzforst</b>				
Charakteristik:					
	Bearbeiter: Land in Sicht				
lfd. Nummer:	<b>435</b>	Fläche: in m <sup>2</sup>	<b>2717492</b>	Länge in m:	<b>7821</b>
Bestandestyp:	<b>0103 Laub-Nadel-Mischwald/Laub-Nadelholz-Mischforst</b>				
Charakteristik:					
	Bearbeiter: Land in Sicht				
lfd. Nummer:	<b>436</b>	Fläche: in m <sup>2</sup>	<b>518</b>	Länge in m:	<b>49</b>
Bestandestyp:	<b>0306 Neubewaldung/Aufforstung</b>				
Charakteristik:	Fichtenaufforstung auf ehemaligen Intensivgrünland				
	Bearbeiter: Land in Sicht				
lfd. Nummer:	<b>437</b>	Fläche: in m <sup>2</sup>	<b>4753</b>	Länge in m:	<b>165</b>
Bestandestyp:	<b>0204 Streuobstbestand (Streuobstwiese/-weide, Obstbaumreihen)</b>				
Charakteristik:					
	Bearbeiter: Land in Sicht				
lfd. Nummer:	<b>438</b>	Fläche: in m <sup>2</sup>	<b>2585</b>	Länge in m:	<b>100</b>
Bestandestyp:	<b>0103 Laub-Nadel-Mischwald/Laub-Nadelholz-Mischforst</b>				
Charakteristik:					
	Bearbeiter: Land in Sicht				
lfd. Nummer:	<b>439</b>	Fläche: in m <sup>2</sup>	<b>6699</b>	Länge in m:	<b>233</b>
Bestandestyp:	<b>0104 Laubwald/Laubholzforst</b>				
Charakteristik:					
	Bearbeiter: Land in Sicht				
lfd. Nummer:	<b>440</b>	Fläche: in m <sup>2</sup>	<b>6636</b>	Länge in m:	<b>209</b>
Bestandestyp:	<b>0204 Streuobstbestand (Streuobstwiese/-weide, Obstbaumreihen)</b>				
Charakteristik:					
	Bearbeiter: Land in Sicht				
lfd. Nummer:	<b>441</b>	Fläche: in m <sup>2</sup>	<b>8117</b>	Länge in m:	<b>193</b>
Bestandestyp:	<b>0104 Laubwald/Laubholzforst</b>				
Charakteristik:					
	Bearbeiter: Land in Sicht				
lfd. Nummer:	<b>442</b>	Fläche: in m <sup>2</sup>	<b>1169</b>	Länge in m:	<b>80</b>
Bestandestyp:	<b>0204 Streuobstbestand (Streuobstwiese/-weide, Obstbaumreihen)</b>				
Charakteristik:					
	Bearbeiter: Land in Sicht				
lfd. Nummer:	<b>443</b>	Fläche: in m <sup>2</sup>	<b>5340</b>	Länge in m:	<b>223</b>
Bestandestyp:	<b>0104 Laubwald/Laubholzforst</b>				
Charakteristik:					
	Bearbeiter: Land in Sicht				
lfd. Nummer:	<b>444</b>	Fläche: in m <sup>2</sup>	<b>2370</b>	Länge in m:	<b>131</b>
Bestandestyp:	<b>0203 Heckenzug</b>				
Charakteristik:					
	Bearbeiter: Land in Sicht				
lfd. Nummer:	<b>445</b>	Fläche: in m <sup>2</sup>	<b>10117</b>	Länge in m:	<b>284</b>
Bestandestyp:	<b>0104 Laubwald/Laubholzforst</b>				
Charakteristik:					
	Bearbeiter: Land in Sicht				

lfd. Nummer:	<b>446</b>	Fläche: in m <sup>2</sup>	<b>95103</b>	Länge in m:	<b>1093</b>
Bestandestyp:	<b>0103 Laub-Nadel-Mischwald/Laub-Nadelholz-Mischforst</b>				
Charakteristik:					
	Bearbeiter: Land in Sicht				
lfd. Nummer:	<b>447</b>	Fläche: in m <sup>2</sup>	<b>87610</b>	Länge in m:	<b>1027</b>
Bestandestyp:	<b>0102 Nadelwald/Nadelholzforst</b>				
Charakteristik:					
	Bearbeiter: Land in Sicht				
lfd. Nummer:	<b>448</b>	Fläche: in m <sup>2</sup>	<b>5706</b>	Länge in m:	<b>196</b>
Bestandestyp:	<b>0104 Laubwald/Laubholzforst</b>				
Charakteristik:					
	Bearbeiter: Land in Sicht				
lfd. Nummer:	<b>449</b>	Fläche: in m <sup>2</sup>	<b>8764</b>	Länge in m:	<b>251</b>
Bestandestyp:	<b>0103 Laub-Nadel-Mischwald/Laub-Nadelholz-Mischforst</b>				
Charakteristik:					
	Bearbeiter: Land in Sicht				
lfd. Nummer:	<b>450</b>	Fläche: in m <sup>2</sup>	<b>11412</b>	Länge in m:	<b>345</b>
Bestandestyp:	<b>0103 Laub-Nadel-Mischwald/Laub-Nadelholz-Mischforst</b>				
Charakteristik:					
	Bearbeiter: Land in Sicht				
lfd. Nummer:	<b>451</b>	Fläche: in m <sup>2</sup>	<b>18658</b>	Länge in m:	<b>460</b>
Bestandestyp:	<b>0102 Nadelwald/Nadelholzforst</b>				
Charakteristik:					
	Bearbeiter: Land in Sicht				
lfd. Nummer:	<b>452</b>	Fläche: in m <sup>2</sup>	<b>7727</b>	Länge in m:	<b>224</b>
Bestandestyp:	<b>0102 Nadelwald/Nadelholzforst</b>				
Charakteristik:					
	Bearbeiter: Land in Sicht				
lfd. Nummer:	<b>453</b>	Fläche: in m <sup>2</sup>	<b>1284</b>	Länge in m:	<b>69</b>
Bestandestyp:	<b>0102 Nadelwald/Nadelholzforst</b>				
Charakteristik:					
	Bearbeiter: Land in Sicht				
lfd. Nummer:	<b>454</b>	Fläche: in m <sup>2</sup>	<b>2465</b>	Länge in m:	<b>139</b>
Bestandestyp:	<b>0102 Nadelwald/Nadelholzforst</b>				
Charakteristik:					
	Bearbeiter: Land in Sicht				
lfd. Nummer:	<b>455</b>	Fläche: in m <sup>2</sup>	<b>40884</b>	Länge in m:	<b>411</b>
Bestandestyp:	<b>0103 Laub-Nadel-Mischwald/Laub-Nadelholz-Mischforst</b>				
Charakteristik:					
	Bearbeiter: Land in Sicht				
lfd. Nummer:	<b>456</b>	Fläche: in m <sup>2</sup>	<b>8657</b>	Länge in m:	<b>270</b>
Bestandestyp:	<b>0103 Laub-Nadel-Mischwald/Laub-Nadelholz-Mischforst</b>				
Charakteristik:					
	Bearbeiter: Land in Sicht				
lfd. Nummer:	<b>457</b>	Fläche: in m <sup>2</sup>	<b>2445</b>	Länge in m:	<b>128</b>
Bestandestyp:	<b>0204 Streuobstbestand (Streuobstwiese/-weide, Obstbaumreihen)</b>				
Charakteristik:					
	Bearbeiter: Land in Sicht				

lfd. Nummer:	<b>458</b>	Fläche: in m <sup>2</sup>	<b>103607</b>	Länge in m:	<b>1004</b>
Bestandestyp:	<b>0103 Laub-Nadel-Mischwald/Laub-Nadelholz-Mischforst</b>				
Charakteristik:					
	Bearbeiter: Land in Sicht				
lfd. Nummer:	<b>459</b>	Fläche: in m <sup>2</sup>	<b>8951</b>	Länge in m:	<b>202</b>
Bestandestyp:	<b>0204 Streuobstbestand (Streuobstwiese/-weide, Obstbaumreihen)</b>				
Charakteristik:					
	Bearbeiter: Land in Sicht				
lfd. Nummer:	<b>460</b>	Fläche: in m <sup>2</sup>	<b>76498</b>	Länge in m:	<b>846</b>
Bestandestyp:	<b>0103 Laub-Nadel-Mischwald/Laub-Nadelholz-Mischforst</b>				
Charakteristik:					
	Bearbeiter: Land in Sicht				
lfd. Nummer:	<b>461</b>	Fläche: in m <sup>2</sup>	<b>14159</b>	Länge in m:	<b>290</b>
Bestandestyp:	<b>99 Erhebungsfläche unbestimmten Typs</b>				
Charakteristik:	artenreiche Lärchenweide				
	Bearbeiter: Land in Sicht				
lfd. Nummer:	<b>462</b>	Fläche: in m <sup>2</sup>	<b>661427</b>	Länge in m:	<b>3192</b>
Bestandestyp:	<b>0102 Nadelwald/Nadelholzforst</b>				
Charakteristik:					
	Bearbeiter: Land in Sicht				
lfd. Nummer:	<b>463</b>	Fläche: in m <sup>2</sup>	<b>706714</b>	Länge in m:	<b>4835</b>
Bestandestyp:	<b>0103 Laub-Nadel-Mischwald/Laub-Nadelholz-Mischforst</b>				
Charakteristik:					
	Bearbeiter: Land in Sicht				
lfd. Nummer:	<b>464</b>	Fläche: in m <sup>2</sup>	<b>20662</b>	Länge in m:	<b>361</b>
Bestandestyp:	<b>0102 Nadelwald/Nadelholzforst</b>				
Charakteristik:					
	Bearbeiter: Land in Sicht				
lfd. Nummer:	<b>465</b>	Fläche: in m <sup>2</sup>	<b>22402</b>	Länge in m:	<b>328</b>
Bestandestyp:	<b>99 Erhebungsfläche unbestimmten Typs</b>				
Charakteristik:	artenreiche Lärchenweide				
	Bearbeiter: Land in Sicht				
lfd. Nummer:	<b>466</b>	Fläche: in m <sup>2</sup>	<b>23304</b>	Länge in m:	<b>390</b>
Bestandestyp:	<b>0103 Laub-Nadel-Mischwald/Laub-Nadelholz-Mischforst</b>				
Charakteristik:					
	Bearbeiter: Land in Sicht				
lfd. Nummer:	<b>467</b>	Fläche: in m <sup>2</sup>	<b>9504</b>	Länge in m:	<b>249</b>
Bestandestyp:	<b>0104 Laubwald/Laubholzforst</b>				
Charakteristik:					
	Bearbeiter: Land in Sicht				
lfd. Nummer:	<b>468</b>	Fläche: in m <sup>2</sup>	<b>5415</b>	Länge in m:	<b>259</b>
Bestandestyp:	<b>0204 Streuobstbestand (Streuobstwiese/-weide, Obstbaumreihen)</b>				
Charakteristik:					
	Bearbeiter: Land in Sicht				
lfd. Nummer:	<b>469</b>	Fläche: in m <sup>2</sup>	<b>3913</b>	Länge in m:	<b>153</b>
Bestandestyp:	<b>0204 Streuobstbestand (Streuobstwiese/-weide, Obstbaumreihen)</b>				
Charakteristik:					
	Bearbeiter: Land in Sicht				

lfd. Nummer:	<b>470</b>	Fläche: in m <sup>2</sup>	<b>3290</b>	Länge in m:	<b>153</b>
Bestandestyp:	<b>0204 Streuobstbestand (Streuobstwiese/-weide, Obstbaumreihen)</b>				
Charakteristik:	Bearbeiter: Land in Sicht				
lfd. Nummer:	<b>471</b>	Fläche: in m <sup>2</sup>	<b>4357</b>	Länge in m:	<b>236</b>
Bestandestyp:	<b>0204 Streuobstbestand (Streuobstwiese/-weide, Obstbaumreihen)</b>				
Charakteristik:	Bearbeiter: Land in Sicht				
lfd. Nummer:	<b>472</b>	Fläche: in m <sup>2</sup>	<b>7469</b>	Länge in m:	<b>229</b>
Bestandestyp:	<b>0306 Neubewaldung/Aufforstung</b>				
Charakteristik:	Laubholzaufforstung auf Grünland auf steiler Böschung zur Aurach hin				
	Bearbeiter: Land in Sicht				
lfd. Nummer:	<b>473</b>	Fläche: in m <sup>2</sup>	<b>12593</b>	Länge in m:	<b>346</b>
Bestandestyp:	<b>0104 Laubwald/Laubholzforst</b>				
Charakteristik:	Bearbeiter: Land in Sicht				
lfd. Nummer:	<b>474</b>	Fläche: in m <sup>2</sup>	<b>52665</b>	Länge in m:	<b>810</b>
Bestandestyp:	<b>0103 Laub-Nadel-Mischwald/Laub-Nadelholz-Mischforst</b>				
Charakteristik:	Bearbeiter: Land in Sicht				
lfd. Nummer:	<b>475</b>	Fläche: in m <sup>2</sup>	<b>4124</b>	Länge in m:	<b>132</b>
Bestandestyp:	<b>0102 Nadelwald/Nadelholzforst</b>				
Charakteristik:	Bearbeiter: Land in Sicht				
lfd. Nummer:	<b>476</b>	Fläche: in m <sup>2</sup>	<b>7097</b>	Länge in m:	<b>243</b>
Bestandestyp:	<b>0204 Streuobstbestand (Streuobstwiese/-weide, Obstbaumreihen)</b>				
Charakteristik:	Bearbeiter: Land in Sicht				
lfd. Nummer:	<b>477</b>	Fläche: in m <sup>2</sup>	<b>5766</b>	Länge in m:	<b>202</b>
Bestandestyp:	<b>0204 Streuobstbestand (Streuobstwiese/-weide, Obstbaumreihen)</b>				
Charakteristik:	Bearbeiter: Land in Sicht				
lfd. Nummer:	<b>478</b>	Fläche: in m <sup>2</sup>	<b>6947</b>	Länge in m:	<b>261</b>
Bestandestyp:	<b>0204 Streuobstbestand (Streuobstwiese/-weide, Obstbaumreihen)</b>				
Charakteristik:	Bearbeiter: Land in Sicht				
lfd. Nummer:	<b>479</b>	Fläche: in m <sup>2</sup>	<b>1372</b>	Länge in m:	<b>93</b>
Bestandestyp:	<b>0204 Streuobstbestand (Streuobstwiese/-weide, Obstbaumreihen)</b>				
Charakteristik:	Bearbeiter: Land in Sicht				
lfd. Nummer:	<b>480</b>	Fläche: in m <sup>2</sup>	<b>4706</b>	Länge in m:	<b>234</b>
Bestandestyp:	<b>0204 Streuobstbestand (Streuobstwiese/-weide, Obstbaumreihen)</b>				
Charakteristik:	Bearbeiter: Land in Sicht				
lfd. Nummer:	<b>481</b>	Fläche: in m <sup>2</sup>	<b>3502</b>	Länge in m:	<b>182</b>
Bestandestyp:	<b>0204 Streuobstbestand (Streuobstwiese/-weide, Obstbaumreihen)</b>				
Charakteristik:	Bearbeiter: Land in Sicht				

lfd. Nummer:	<b>482</b>	Fläche: in m <sup>2</sup>	<b>6890</b>	Länge in m:	<b>198</b>
Bestandestyp:	<b>0204 Streuobstbestand (Streuobstwiese/-weide, Obstbaumreihen)</b>				
Charakteristik:	Bearbeiter: Land in Sicht				
lfd. Nummer:	<b>483</b>	Fläche: in m <sup>2</sup>	<b>2181</b>	Länge in m:	<b>93</b>
Bestandestyp:	<b>0204 Streuobstbestand (Streuobstwiese/-weide, Obstbaumreihen)</b>				
Charakteristik:	Bearbeiter: Land in Sicht				
lfd. Nummer:	<b>484</b>	Fläche: in m <sup>2</sup>	<b>3945</b>	Länge in m:	<b>200</b>
Bestandestyp:	<b>0204 Streuobstbestand (Streuobstwiese/-weide, Obstbaumreihen)</b>				
Charakteristik:	Bearbeiter: Land in Sicht				
lfd. Nummer:	<b>485</b>	Fläche: in m <sup>2</sup>	<b>2505</b>	Länge in m:	<b>157</b>
Bestandestyp:	<b>0104 Laubwald/Laubholzforst</b>				
Charakteristik:	Bearbeiter: Land in Sicht				
lfd. Nummer:	<b>486</b>	Fläche: in m <sup>2</sup>	<b>4945</b>	Länge in m:	<b>205</b>
Bestandestyp:	<b>0104 Laubwald/Laubholzforst</b>				
Charakteristik:	Bearbeiter: Land in Sicht				
lfd. Nummer:	<b>487</b>	Fläche: in m <sup>2</sup>	<b>4254</b>	Länge in m:	<b>263</b>
Bestandestyp:	<b>0202 Uferbegleitgehölz</b>				
Charakteristik:	Uferbegleitgehölz entlang Dauerbach mit Esche ( <i>Fraxinus excelsior</i> ), Weide ( <i>Salix fragilis</i> , <i>Salix caprea</i> ), Erle ( <i>Alnus glutinosa</i> ), Bergahorn ( <i>Acer pseudoplatanus</i> ), Holler ( <i>Sambucus nigra</i> ), in der Krautschicht dominieren Springkraut ( <i>Impatiens parviflora</i> ) und Brennnessel ( <i>Urtica dioica</i> )				
	Bearbeiter: Land in Sicht				
lfd. Nummer:	<b>488</b>	Fläche: in m <sup>2</sup>	<b>6816</b>	Länge in m:	<b>248</b>
Bestandestyp:	<b>0202 Uferbegleitgehölz</b>				
Charakteristik:	bis 40m breites Uferbegleitgehölz entlang Dauerbach mit Esche ( <i>Fraxinus excelsior</i> ), Weide ( <i>Salix fragilis</i> , <i>Salix caprea</i> ), Erle ( <i>Alnus glutinosa</i> ), Bergahorn ( <i>Acer pseudoplatanus</i> ), Holler ( <i>Sambucus nigra</i> ), in der Krautschicht dominieren Springkraut ( <i>Impatiens parviflora</i> ) und Brennnessel ( <i>Urtica dioica</i> )				
	Bearbeiter: Land in Sicht				
lfd. Nummer:	<b>489</b>	Fläche: in m <sup>2</sup>	<b>3658</b>	Länge in m:	<b>169</b>
Bestandestyp:	<b>0202 Uferbegleitgehölz</b>				
Charakteristik:	bis 30m breites Uferbegleitgehölz entlang Dauerbach mit Esche ( <i>Fraxinus excelsior</i> ), Weide ( <i>Salix fragilis</i> , <i>Salix caprea</i> ), Erle ( <i>Alnus glutinosa</i> ), Bergahorn ( <i>Acer pseudoplatanus</i> ), Holler ( <i>Sambucus nigra</i> ), in der Krautschicht dominieren Springkraut ( <i>Impatiens parviflora</i> ) und Brennnessel ( <i>Urtica dioica</i> )				
	Bearbeiter: Land in Sicht				
lfd. Nummer:	<b>490</b>	Fläche: in m <sup>2</sup>	<b>3343</b>	Länge in m:	<b>111</b>
Bestandestyp:	<b>0102 Nadelwald/Nadelholzforst</b>				
Charakteristik:	Bearbeiter: Land in Sicht				
lfd. Nummer:	<b>491</b>	Fläche: in m <sup>2</sup>	<b>7695</b>	Länge in m:	<b>194</b>
Bestandestyp:	<b>0204 Streuobstbestand (Streuobstwiese/-weide, Obstbaumreihen)</b>				
Charakteristik:	Bearbeiter: Land in Sicht				
lfd. Nummer:	<b>492</b>	Fläche: in m <sup>2</sup>	<b>2208</b>	Länge in m:	<b>90</b>
Bestandestyp:	<b>0204 Streuobstbestand (Streuobstwiese/-weide, Obstbaumreihen)</b>				
Charakteristik:	Bearbeiter: Land in Sicht				



lfd. Nummer:	<b>493</b>	Fläche: in m <sup>2</sup>	<b>3583</b>	Länge in m:	<b>124</b>
Bestandestyp:	<b>0204 Streuobstbestand (Streuobstwiese/-weide, Obstbaumreihen)</b>				
Charakteristik:	Bearbeiter: Land in Sicht				
lfd. Nummer:	<b>494</b>	Fläche: in m <sup>2</sup>	<b>2143</b>	Länge in m:	<b>93</b>
Bestandestyp:	<b>0204 Streuobstbestand (Streuobstwiese/-weide, Obstbaumreihen)</b>				
Charakteristik:	Bearbeiter: Land in Sicht				
lfd. Nummer:	<b>495</b>	Fläche: in m <sup>2</sup>	<b>886</b>	Länge in m:	<b>62</b>
Bestandestyp:	<b>0201 Kleinstwaldfläche ("Feldgehölz"), Gebüsch oder Baumgruppe unter 1000m<sup>2</sup></b>				
Charakteristik:	Baumdominiertes Feldgehölz vorwiegend mit Esche (Fraxinus excelsior), Bergahorn (Acer pseudoplatanus)				
	Bearbeiter: Land in Sicht				
lfd. Nummer:	<b>496</b>	Fläche: in m <sup>2</sup>	<b>600</b>	Länge in m:	<b>50</b>
Bestandestyp:	<b>0201 Kleinstwaldfläche ("Feldgehölz"), Gebüsch oder Baumgruppe unter 1000m<sup>2</sup></b>				
Charakteristik:	Baumdominiertes Feldgehölz vorwiegend mit Esche (Fraxinus excelsior), Bergahorn (Acer pseudoplatanus)				
	Bearbeiter: Land in Sicht				
lfd. Nummer:	<b>497</b>	Fläche: in m <sup>2</sup>	<b>4023</b>	Länge in m:	<b>131</b>
Bestandestyp:	<b>0102 Nadelwald/Nadelholzforst</b>				
Charakteristik:	Bearbeiter: Land in Sicht				
lfd. Nummer:	<b>498</b>	Fläche: in m <sup>2</sup>	<b>9031</b>	Länge in m:	<b>314</b>
Bestandestyp:	<b>0204 Streuobstbestand (Streuobstwiese/-weide, Obstbaumreihen)</b>				
Charakteristik:	Bearbeiter: Land in Sicht				
lfd. Nummer:	<b>499</b>	Fläche: in m <sup>2</sup>	<b>4698</b>	Länge in m:	<b>221</b>
Bestandestyp:	<b>0204 Streuobstbestand (Streuobstwiese/-weide, Obstbaumreihen)</b>				
Charakteristik:	Bearbeiter: Land in Sicht				
lfd. Nummer:	<b>500</b>	Fläche: in m <sup>2</sup>	<b>3018</b>	Länge in m:	<b>115</b>
Bestandestyp:	<b>0204 Streuobstbestand (Streuobstwiese/-weide, Obstbaumreihen)</b>				
Charakteristik:	Bearbeiter: Land in Sicht				
lfd. Nummer:	<b>501</b>	Fläche: in m <sup>2</sup>	<b>4983</b>	Länge in m:	<b>231</b>
Bestandestyp:	<b>0204 Streuobstbestand (Streuobstwiese/-weide, Obstbaumreihen)</b>				
Charakteristik:	Bearbeiter: Land in Sicht				
lfd. Nummer:	<b>502</b>	Fläche: in m <sup>2</sup>	<b>5225</b>	Länge in m:	<b>252</b>
Bestandestyp:	<b>0204 Streuobstbestand (Streuobstwiese/-weide, Obstbaumreihen)</b>				
Charakteristik:	Bearbeiter: Land in Sicht				
lfd. Nummer:	<b>503</b>	Fläche: in m <sup>2</sup>	<b>689</b>	Länge in m:	<b>61</b>
Bestandestyp:	<b>0203 Heckenzug</b>				
Charakteristik:	Bearbeiter: Land in Sicht				
lfd. Nummer:	<b>504</b>	Fläche: in m <sup>2</sup>	<b>4781</b>	Länge in m:	<b>163</b>
Bestandestyp:	<b>0204 Streuobstbestand (Streuobstwiese/-weide, Obstbaumreihen)</b>				
Charakteristik:	Bearbeiter: Land in Sicht				

lfd. Nummer:	<b>505</b>	Fläche: in m <sup>2</sup>	<b>522</b>	Länge in m:	<b>58</b>
Bestandestyp:	<b>0203 Heckenzug</b>				
Charakteristik:					
		Bearbeiter:	Land in Sicht		
lfd. Nummer:	<b>506</b>	Fläche: in m <sup>2</sup>	<b>3002</b>	Länge in m:	<b>132</b>
Bestandestyp:	<b>0204 Streuobstbestand (Streuobstwiese/-weide, Obstbaumreihen)</b>				
Charakteristik:					
		Bearbeiter:	Land in Sicht		
lfd. Nummer:	<b>507</b>	Fläche: in m <sup>2</sup>	<b>4673</b>	Länge in m:	<b>168</b>
Bestandestyp:	<b>0204 Streuobstbestand (Streuobstwiese/-weide, Obstbaumreihen)</b>				
Charakteristik:					
		Bearbeiter:	Land in Sicht		
lfd. Nummer:	<b>508</b>	Fläche: in m <sup>2</sup>	<b>1416</b>	Länge in m:	<b>94</b>
Bestandestyp:	<b>0203 Heckenzug</b>				
Charakteristik:					
		Bearbeiter:	Land in Sicht		
lfd. Nummer:	<b>509</b>	Fläche: in m <sup>2</sup>	<b>2794</b>	Länge in m:	<b>142</b>
Bestandestyp:	<b>0204 Streuobstbestand (Streuobstwiese/-weide, Obstbaumreihen)</b>				
Charakteristik:					
		Bearbeiter:	Land in Sicht		
lfd. Nummer:	<b>510</b>	Fläche: in m <sup>2</sup>	<b>1484</b>	Länge in m:	<b>86</b>
Bestandestyp:	<b>0204 Streuobstbestand (Streuobstwiese/-weide, Obstbaumreihen)</b>				
Charakteristik:					
		Bearbeiter:	Land in Sicht		
lfd. Nummer:	<b>511</b>	Fläche: in m <sup>2</sup>	<b>1601</b>	Länge in m:	<b>92</b>
Bestandestyp:	<b>0204 Streuobstbestand (Streuobstwiese/-weide, Obstbaumreihen)</b>				
Charakteristik:					
		Bearbeiter:	Land in Sicht		
lfd. Nummer:	<b>512</b>	Fläche: in m <sup>2</sup>	<b>2500</b>	Länge in m:	<b>109</b>
Bestandestyp:	<b>0204 Streuobstbestand (Streuobstwiese/-weide, Obstbaumreihen)</b>				
Charakteristik:					
		Bearbeiter:	Land in Sicht		
lfd. Nummer:	<b>513</b>	Fläche: in m <sup>2</sup>	<b>920</b>	Länge in m:	<b>79</b>
Bestandestyp:	<b>0102 Nadelwald/Nadelholzforst</b>				
Charakteristik:					
		Bearbeiter:	Land in Sicht		
lfd. Nummer:	<b>514</b>	Fläche: in m <sup>2</sup>	<b>1075</b>	Länge in m:	<b>82</b>
Bestandestyp:	<b>0203 Heckenzug</b>				
Charakteristik:					
		Bearbeiter:	Land in Sicht		
lfd. Nummer:	<b>515</b>	Fläche: in m <sup>2</sup>	<b>40895</b>	Länge in m:	<b>847</b>
Bestandestyp:	<b>0103 Laub-Nadel-Mischwald/Laub-Nadelholz-Mischforst</b>				
Charakteristik:					
		Bearbeiter:	Land in Sicht		
lfd. Nummer:	<b>516</b>	Fläche: in m <sup>2</sup>	<b>7542</b>	Länge in m:	<b>173</b>
Bestandestyp:	<b>0102 Nadelwald/Nadelholzforst</b>				
Charakteristik:					
		Bearbeiter:	Land in Sicht		

lfd. Nummer:	<b>517</b>	Fläche: in m <sup>2</sup>	<b>10396</b>	Länge in m:	<b>201</b>
Bestandestyp:	<b>0104 Laubwald/Laubholzforst</b>				
Charakteristik:					
	Bearbeiter: Land in Sicht				
lfd. Nummer:	<b>518</b>	Fläche: in m <sup>2</sup>	<b>9715</b>	Länge in m:	<b>366</b>
Bestandestyp:	<b>0204 Streuobstbestand (Streuobstwiese/-weide, Obstbaumreihen)</b>				
Charakteristik:					
	Bearbeiter: Land in Sicht				
lfd. Nummer:	<b>519</b>	Fläche: in m <sup>2</sup>	<b>716</b>	Länge in m:	<b>88</b>
Bestandestyp:	<b>0203 Heckenzug</b>				
Charakteristik:					
	Bearbeiter: Land in Sicht				
lfd. Nummer:	<b>520</b>	Fläche: in m <sup>2</sup>	<b>1757</b>	Länge in m:	<b>139</b>
Bestandestyp:	<b>0203 Heckenzug</b>				
Charakteristik:					
	Bearbeiter: Land in Sicht				
lfd. Nummer:	<b>521</b>	Fläche: in m <sup>2</sup>	<b>1352</b>	Länge in m:	<b>108</b>
Bestandestyp:	<b>0203 Heckenzug</b>				
Charakteristik:					
	Bearbeiter: Land in Sicht				
lfd. Nummer:	<b>522</b>	Fläche: in m <sup>2</sup>	<b>1111</b>	Länge in m:	<b>81</b>
Bestandestyp:	<b>0203 Heckenzug</b>				
Charakteristik:					
	Bearbeiter: Land in Sicht				
lfd. Nummer:	<b>523</b>	Fläche: in m <sup>2</sup>	<b>1949</b>	Länge in m:	<b>99</b>
Bestandestyp:	<b>0104 Laubwald/Laubholzforst</b>				
Charakteristik:					
	Bearbeiter: Land in Sicht				
lfd. Nummer:	<b>524</b>	Fläche: in m <sup>2</sup>	<b>1395</b>	Länge in m:	<b>89</b>
Bestandestyp:	<b>0204 Streuobstbestand (Streuobstwiese/-weide, Obstbaumreihen)</b>				
Charakteristik:					
	Bearbeiter: Land in Sicht				
lfd. Nummer:	<b>525</b>	Fläche: in m <sup>2</sup>	<b>1721</b>	Länge in m:	<b>88</b>
Bestandestyp:	<b>0204 Streuobstbestand (Streuobstwiese/-weide, Obstbaumreihen)</b>				
Charakteristik:					
	Bearbeiter: Land in Sicht				
lfd. Nummer:	<b>526</b>	Fläche: in m <sup>2</sup>	<b>1028</b>	Länge in m:	<b>68</b>
Bestandestyp:	<b>0102 Nadelwald/Nadelholzforst</b>				
Charakteristik:					
	Bearbeiter: Land in Sicht				
lfd. Nummer:	<b>527</b>	Fläche: in m <sup>2</sup>	<b>3116</b>	Länge in m:	<b>132</b>
Bestandestyp:	<b>0202 Uferbegleitgehölz</b>				
Charakteristik:	Uferbegleitgehölz bei Nebenbach der Aurach (U71) mit Esche ( <i>Fraxinus excelsior</i> ), Erle ( <i>Alnus glutinosa</i> ), Fichte ( <i>Picea abies</i> ) und Eiche ( <i>Quercus robur</i> )				
	Bearbeiter: Land in Sicht				
lfd. Nummer:	<b>528</b>	Fläche: in m <sup>2</sup>	<b>9582</b>	Länge in m:	<b>411</b>
Bestandestyp:	<b>0102 Nadelwald/Nadelholzforst</b>				
Charakteristik:					
	Bearbeiter: Land in Sicht				

lfd. Nummer:	<b>529</b>	Fläche: in m <sup>2</sup>	<b>2950</b>	Länge in m:	<b>138</b>
Bestandestyp:	<b>0103 Laub-Nadel-Mischwald/Laub-Nadelholz-Mischforst</b>				
Charakteristik:					
	Bearbeiter: Land in Sicht				
lfd. Nummer:	<b>530</b>	Fläche: in m <sup>2</sup>	<b>1482</b>	Länge in m:	<b>96</b>
Bestandestyp:	<b>0203 Heckenzug</b>				
Charakteristik:					
	Bearbeiter: Land in Sicht				
lfd. Nummer:	<b>531</b>	Fläche: in m <sup>2</sup>	<b>2173</b>	Länge in m:	<b>126</b>
Bestandestyp:	<b>0102 Nadelwald/Nadelholzforst</b>				
Charakteristik:					
	Bearbeiter: Land in Sicht				
lfd. Nummer:	<b>532</b>	Fläche: in m <sup>2</sup>	<b>5801</b>	Länge in m:	<b>201</b>
Bestandestyp:	<b>0204 Streuobstbestand (Streuobstwiese/-weide, Obstbaumreihen)</b>				
Charakteristik:					
	Bearbeiter: Land in Sicht				
lfd. Nummer:	<b>533</b>	Fläche: in m <sup>2</sup>	<b>2064</b>	Länge in m:	<b>117</b>
Bestandestyp:	<b>0102 Nadelwald/Nadelholzforst</b>				
Charakteristik:					
	Bearbeiter: Land in Sicht				
lfd. Nummer:	<b>534</b>	Fläche: in m <sup>2</sup>	<b>1196</b>	Länge in m:	<b>87</b>
Bestandestyp:	<b>0102 Nadelwald/Nadelholzforst</b>				
Charakteristik:					
	Bearbeiter: Land in Sicht				
lfd. Nummer:	<b>535</b>	Fläche: in m <sup>2</sup>	<b>1439</b>	Länge in m:	<b>71</b>
Bestandestyp:	<b>0102 Nadelwald/Nadelholzforst</b>				
Charakteristik:					
	Bearbeiter: Land in Sicht				
lfd. Nummer:	<b>536</b>	Fläche: in m <sup>2</sup>	<b>2274</b>	Länge in m:	<b>126</b>
Bestandestyp:	<b>0202 Uferbegleitgehölz</b>				
Charakteristik:	Uferbegleitgehölz entlang U73 mit Esche ( <i>Fraxinus excelsior</i> ), Weide ( <i>Salix fragilis</i> , <i>Salix caprea</i> ), Erle ( <i>Alnus glutinosa</i> )				
	Bearbeiter: Land in Sicht				
lfd. Nummer:	<b>537</b>	Fläche: in m <sup>2</sup>	<b>5103</b>	Länge in m:	<b>208</b>
Bestandestyp:	<b>0202 Uferbegleitgehölz</b>				
Charakteristik:	bis zu 30m breites Uferbegleitgehölz entlang eines Nebenbachs der Aurach (U35) mit Esche ( <i>Fraxinus excelsior</i> ), Weide ( <i>Salix fragilis</i> , <i>Salix caprea</i> ), Erle ( <i>Alnus glutinosa</i> ) und Bergahorn ( <i>Acer pseudoplatanus</i> )				
	Bearbeiter: Land in Sicht				
lfd. Nummer:	<b>538</b>	Fläche: in m <sup>2</sup>	<b>186</b>	Länge in m:	<b>30</b>
Bestandestyp:	<b>0401 Stehendes Gewässer</b>				
Charakteristik:	naturferner Fischteich keine Gehölze am Ufer				
	Bearbeiter: Land in Sicht				
lfd. Nummer:	<b>539</b>	Fläche: in m <sup>2</sup>	<b>1304</b>	Länge in m:	<b>78</b>
Bestandestyp:	<b>0204 Streuobstbestand (Streuobstwiese/-weide, Obstbaumreihen)</b>				
Charakteristik:					
	Bearbeiter: Land in Sicht				
lfd. Nummer:	<b>540</b>	Fläche: in m <sup>2</sup>	<b>7728</b>	Länge in m:	<b>200</b>
Bestandestyp:	<b>0102 Nadelwald/Nadelholzforst</b>				
Charakteristik:					
	Bearbeiter: Land in Sicht				

lfd. Nummer:	<b>541</b>	Fläche: in m <sup>2</sup>	<b>8339</b>	Länge in m:	<b>241</b>
Bestandestyp:	<b>99 Erhebungsfläche unbestimmten Typs</b>				
Charakteristik:	artenreiche Lärchenweide				
	Bearbeiter: Land in Sicht				
lfd. Nummer:	<b>542</b>	Fläche: in m <sup>2</sup>	<b>5935</b>	Länge in m:	<b>162</b>
Bestandestyp:	<b>99 Erhebungsfläche unbestimmten Typs</b>				
Charakteristik:	artenreiche Lärchenweide				
	Bearbeiter: Land in Sicht				
lfd. Nummer:	<b>543</b>	Fläche: in m <sup>2</sup>	<b>1026</b>	Länge in m:	<b>94</b>
Bestandestyp:	<b>0204 Streuobstbestand (Streuobstwiese/-weide, Obstbaumreihen)</b>				
Charakteristik:					
	Bearbeiter: Land in Sicht				
lfd. Nummer:	<b>544</b>	Fläche: in m <sup>2</sup>	<b>12525</b>	Länge in m:	<b>396</b>
Bestandestyp:	<b>0103 Laub-Nadel-Mischwald/Laub-Nadelholz-Mischforst</b>				
Charakteristik:					
	Bearbeiter: Land in Sicht				
lfd. Nummer:	<b>545</b>	Fläche: in m <sup>2</sup>	<b>1551</b>	Länge in m:	<b>80</b>
Bestandestyp:	<b>0306 Neubewaldung/Aufforstung</b>				
Charakteristik:	Mischwaldaufforstung auf ehemaligen Intensivgrünland				
	Bearbeiter: Land in Sicht				
lfd. Nummer:	<b>546</b>	Fläche: in m <sup>2</sup>	<b>951</b>	Länge in m:	<b>64</b>
Bestandestyp:	<b>0201 Kleinstwaldfläche ("Feldgehölz"), Gebüsch oder Baumgruppe unter 1000m<sup>2</sup></b>				
Charakteristik:	strukturiertes Feldgehölz mit Fichte (Picea abies), Tanne (Abies alba), Esche (Fraxinus excelsior) und Erle (Alnus glutinosa)				
	Bearbeiter: Land in Sicht				
lfd. Nummer:	<b>547</b>	Fläche: in m <sup>2</sup>	<b>1210</b>	Länge in m:	<b>72</b>
Bestandestyp:	<b>0201 Kleinstwaldfläche ("Feldgehölz"), Gebüsch oder Baumgruppe unter 1000m<sup>2</sup></b>				
Charakteristik:	strukturiertes Feldgehölz mit Esche (Fraxinus excelsior) und Erle (Alnus glutinosa)				
	Bearbeiter: Land in Sicht				
lfd. Nummer:	<b>548</b>	Fläche: in m <sup>2</sup>	<b>2637</b>	Länge in m:	<b>107</b>
Bestandestyp:	<b>0103 Laub-Nadel-Mischwald/Laub-Nadelholz-Mischforst</b>				
Charakteristik:					
	Bearbeiter: Land in Sicht				
lfd. Nummer:	<b>549</b>	Fläche: in m <sup>2</sup>	<b>20184</b>	Länge in m:	<b>372</b>
Bestandestyp:	<b>0103 Laub-Nadel-Mischwald/Laub-Nadelholz-Mischforst</b>				
Charakteristik:					
	Bearbeiter: Land in Sicht				
lfd. Nummer:	<b>550</b>	Fläche: in m <sup>2</sup>	<b>1695</b>	Länge in m:	<b>89</b>
Bestandestyp:	<b>0204 Streuobstbestand (Streuobstwiese/-weide, Obstbaumreihen)</b>				
Charakteristik:					
	Bearbeiter: Land in Sicht				
lfd. Nummer:	<b>551</b>	Fläche: in m <sup>2</sup>	<b>2927</b>	Länge in m:	<b>147</b>
Bestandestyp:	<b>0204 Streuobstbestand (Streuobstwiese/-weide, Obstbaumreihen)</b>				
Charakteristik:					
	Bearbeiter: Land in Sicht				
lfd. Nummer:	<b>552</b>	Fläche: in m <sup>2</sup>	<b>8081</b>	Länge in m:	<b>245</b>
Bestandestyp:	<b>0102 Nadelwald/Nadelholzforst</b>				
Charakteristik:					
	Bearbeiter: Land in Sicht				



lfd. Nummer:	<b>553</b>	Fläche: in m <sup>2</sup>	<b>1841</b>	Länge in m:	<b>92</b>
Bestandestyp:	<b>0104 Laubwald/Laubholzforst</b>				
Charakteristik:					
	Bearbeiter: Land in Sicht				
lfd. Nummer:	<b>554</b>	Fläche: in m <sup>2</sup>	<b>2331</b>	Länge in m:	<b>103</b>
Bestandestyp:	<b>0104 Laubwald/Laubholzforst</b>				
Charakteristik:					
	Bearbeiter: Land in Sicht				
lfd. Nummer:	<b>555</b>	Fläche: in m <sup>2</sup>	<b>2126</b>	Länge in m:	<b>117</b>
Bestandestyp:	<b>0104 Laubwald/Laubholzforst</b>				
Charakteristik:					
	Bearbeiter: Land in Sicht				
lfd. Nummer:	<b>556</b>	Fläche: in m <sup>2</sup>	<b>1651</b>	Länge in m:	<b>87</b>
Bestandestyp:	<b>0204 Streuobstbestand (Streuobstwiese/-weide, Obstbaumreihen)</b>				
Charakteristik:					
	Bearbeiter: Land in Sicht				
lfd. Nummer:	<b>557</b>	Fläche: in m <sup>2</sup>	<b>764</b>	Länge in m:	<b>69</b>
Bestandestyp:	<b>0204 Streuobstbestand (Streuobstwiese/-weide, Obstbaumreihen)</b>				
Charakteristik:					
	Bearbeiter: Land in Sicht				
lfd. Nummer:	<b>558</b>	Fläche: in m <sup>2</sup>	<b>1253</b>	Länge in m:	<b>75</b>
Bestandestyp:	<b>0204 Streuobstbestand (Streuobstwiese/-weide, Obstbaumreihen)</b>				
Charakteristik:					
	Bearbeiter: Land in Sicht				
lfd. Nummer:	<b>559</b>	Fläche: in m <sup>2</sup>	<b>1048</b>	Länge in m:	<b>77</b>
Bestandestyp:	<b>0204 Streuobstbestand (Streuobstwiese/-weide, Obstbaumreihen)</b>				
Charakteristik:					
	Bearbeiter: Land in Sicht				
lfd. Nummer:	<b>560</b>	Fläche: in m <sup>2</sup>	<b>6309</b>	Länge in m:	<b>195</b>
Bestandestyp:	<b>0204 Streuobstbestand (Streuobstwiese/-weide, Obstbaumreihen)</b>				
Charakteristik:					
	Bearbeiter: Land in Sicht				
lfd. Nummer:	<b>561</b>	Fläche: in m <sup>2</sup>	<b>3571</b>	Länge in m:	<b>134</b>
Bestandestyp:	<b>0204 Streuobstbestand (Streuobstwiese/-weide, Obstbaumreihen)</b>				
Charakteristik:					
	Bearbeiter: Land in Sicht				
lfd. Nummer:	<b>562</b>	Fläche: in m <sup>2</sup>	<b>3501</b>	Länge in m:	<b>154</b>
Bestandestyp:	<b>0204 Streuobstbestand (Streuobstwiese/-weide, Obstbaumreihen)</b>				
Charakteristik:					
	Bearbeiter: Land in Sicht				
lfd. Nummer:	<b>563</b>	Fläche: in m <sup>2</sup>	<b>3859</b>	Länge in m:	<b>195</b>
Bestandestyp:	<b>0204 Streuobstbestand (Streuobstwiese/-weide, Obstbaumreihen)</b>				
Charakteristik:					
	Bearbeiter: Land in Sicht				
lfd. Nummer:	<b>564</b>	Fläche: in m <sup>2</sup>	<b>1425</b>	Länge in m:	<b>78</b>
Bestandestyp:	<b>0204 Streuobstbestand (Streuobstwiese/-weide, Obstbaumreihen)</b>				
Charakteristik:					
	Bearbeiter: Land in Sicht				

lfd. Nummer:	<b>565</b>	Fläche: in m <sup>2</sup>	<b>1970</b>	Länge in m:	<b>95</b>
Bestandestyp:	<b>0204 Streuobstbestand (Streuobstwiese/-weide, Obstbaumreihen)</b>				
Charakteristik:	Bearbeiter: Land in Sicht				
lfd. Nummer:	<b>566</b>	Fläche: in m <sup>2</sup>	<b>3351</b>	Länge in m:	<b>180</b>
Bestandestyp:	<b>0204 Streuobstbestand (Streuobstwiese/-weide, Obstbaumreihen)</b>				
Charakteristik:	Bearbeiter: Land in Sicht				
lfd. Nummer:	<b>567</b>	Fläche: in m <sup>2</sup>	<b>1474</b>	Länge in m:	<b>78</b>
Bestandestyp:	<b>0204 Streuobstbestand (Streuobstwiese/-weide, Obstbaumreihen)</b>				
Charakteristik:	Bearbeiter: Land in Sicht				
lfd. Nummer:	<b>568</b>	Fläche: in m <sup>2</sup>	<b>1629</b>	Länge in m:	<b>84</b>
Bestandestyp:	<b>0204 Streuobstbestand (Streuobstwiese/-weide, Obstbaumreihen)</b>				
Charakteristik:	Bearbeiter: Land in Sicht				
lfd. Nummer:	<b>569</b>	Fläche: in m <sup>2</sup>	<b>1706</b>	Länge in m:	<b>124</b>
Bestandestyp:	<b>0204 Streuobstbestand (Streuobstwiese/-weide, Obstbaumreihen)</b>				
Charakteristik:	Bearbeiter: Land in Sicht				
lfd. Nummer:	<b>570</b>	Fläche: in m <sup>2</sup>	<b>16802</b>	Länge in m:	<b>370</b>
Bestandestyp:	<b>0204 Streuobstbestand (Streuobstwiese/-weide, Obstbaumreihen)</b>				
Charakteristik:	Bearbeiter: Land in Sicht				
lfd. Nummer:	<b>571</b>	Fläche: in m <sup>2</sup>	<b>11749</b>	Länge in m:	<b>234</b>
Bestandestyp:	<b>99 Erhebungsfläche unbestimmten Typs</b>				
Charakteristik:	artenreiche Lärchenweide Bearbeiter: Land in Sicht				
lfd. Nummer:	<b>572</b>	Fläche: in m <sup>2</sup>	<b>10591</b>	Länge in m:	<b>227</b>
Bestandestyp:	<b>99 Erhebungsfläche unbestimmten Typs</b>				
Charakteristik:	artenreiche Lärchenweide Bearbeiter: Land in Sicht				
lfd. Nummer:	<b>573</b>	Fläche: in m <sup>2</sup>	<b>2651</b>	Länge in m:	<b>126</b>
Bestandestyp:	<b>0204 Streuobstbestand (Streuobstwiese/-weide, Obstbaumreihen)</b>				
Charakteristik:	Bearbeiter: Land in Sicht				
lfd. Nummer:	<b>574</b>	Fläche: in m <sup>2</sup>	<b>2824</b>	Länge in m:	<b>179</b>
Bestandestyp:	<b>0202 Uferbegleitgehölz</b>				
Charakteristik:	Uferbegleitgehölz entlang eines Nebenbaches der Aurach U55 mit Esche ( <i>Fraxinus excelsior</i> ), Grauerle ( <i>Alnus incana</i> ), Bergahorn ( <i>Acer pseudoplatanus</i> ), Hasel ( <i>Corylus avellana</i> ) und Brombeere ( <i>Rubus fruticosus</i> ), in der Krautschicht findet sich Mädesüß ( <i>Filipendula ulmaria</i> ); Abschnittsweise nur Fichten im Uferbegleitgehölz Bearbeiter: Land in Sicht				
lfd. Nummer:	<b>575</b>	Fläche: in m <sup>2</sup>	<b>7388</b>	Länge in m:	<b>407</b>
Bestandestyp:	<b>0204 Streuobstbestand (Streuobstwiese/-weide, Obstbaumreihen)</b>				
Charakteristik:	Bearbeiter: Land in Sicht				

lfd. Nummer:	<b>576</b>	Fläche: in m <sup>2</sup>	<b>2608</b>	Länge in m:	<b>172</b>
Bestandestyp:	<b>0104 Laubwald/Laubholzforst</b>				
Charakteristik:					
	Bearbeiter: Land in Sicht				
lfd. Nummer:	<b>577</b>	Fläche: in m <sup>2</sup>	<b>6239</b>	Länge in m:	<b>412</b>
Bestandestyp:	<b>0202 Uferbegleitgehölz</b>				
Charakteristik:	Uferbegleitgehölz entlang der Aurach mit Esche ( <i>Fraxinus excelsior</i> ), Hasel ( <i>Corylus avellana</i> ), Holler ( <i>Sambucus nigra</i> ); in der Krautschicht Brennnessel ( <i>Urtica dioica</i> ) und Taubnessel ( <i>Lamium maculatum</i> )				
	Bearbeiter: Land in Sicht				
lfd. Nummer:	<b>578</b>	Fläche: in m <sup>2</sup>	<b>5731</b>	Länge in m:	<b>197</b>
Bestandestyp:	<b>0102 Nadelwald/Nadelholzforst</b>				
Charakteristik:					
	Bearbeiter: Land in Sicht				
lfd. Nummer:	<b>579</b>	Fläche: in m <sup>2</sup>	<b>16910</b>	Länge in m:	<b>304</b>
Bestandestyp:	<b>0103 Laub-Nadel-Mischwald/Laub-Nadelholz-Mischforst</b>				
Charakteristik:					
	Bearbeiter: Land in Sicht				
lfd. Nummer:	<b>580</b>	Fläche: in m <sup>2</sup>	<b>9819</b>	Länge in m:	<b>202</b>
Bestandestyp:	<b>0102 Nadelwald/Nadelholzforst</b>				
Charakteristik:					
	Bearbeiter: Land in Sicht				
lfd. Nummer:	<b>581</b>	Fläche: in m <sup>2</sup>	<b>1752</b>	Länge in m:	<b>105</b>
Bestandestyp:	<b>0204 Streuobstbestand (Streuobstwiese/-weide, Obstbaumreihen)</b>				
Charakteristik:					
	Bearbeiter: Land in Sicht				
lfd. Nummer:	<b>582</b>	Fläche: in m <sup>2</sup>	<b>2261</b>	Länge in m:	<b>124</b>
Bestandestyp:	<b>0204 Streuobstbestand (Streuobstwiese/-weide, Obstbaumreihen)</b>				
Charakteristik:					
	Bearbeiter: Land in Sicht				
lfd. Nummer:	<b>583</b>	Fläche: in m <sup>2</sup>	<b>2172</b>	Länge in m:	<b>108</b>
Bestandestyp:	<b>0204 Streuobstbestand (Streuobstwiese/-weide, Obstbaumreihen)</b>				
Charakteristik:					
	Bearbeiter: Land in Sicht				
lfd. Nummer:	<b>584</b>	Fläche: in m <sup>2</sup>	<b>2652</b>	Länge in m:	<b>110</b>
Bestandestyp:	<b>0204 Streuobstbestand (Streuobstwiese/-weide, Obstbaumreihen)</b>				
Charakteristik:					
	Bearbeiter: Land in Sicht				
lfd. Nummer:	<b>585</b>	Fläche: in m <sup>2</sup>	<b>3109</b>	Länge in m:	<b>122</b>
Bestandestyp:	<b>0103 Laub-Nadel-Mischwald/Laub-Nadelholz-Mischforst</b>				
Charakteristik:					
	Bearbeiter: Land in Sicht				
lfd. Nummer:	<b>586</b>	Fläche: in m <sup>2</sup>	<b>880</b>	Länge in m:	<b>87</b>
Bestandestyp:	<b>0202 Uferbegleitgehölz</b>				
Charakteristik:	Uferbegleitgehölz entlang der Aurach mit Esche ( <i>Fraxinus excelsior</i> ) und Weide ( <i>Salix fragilis</i> , <i>Salix caprea</i> )				
	Bearbeiter: Land in Sicht				
lfd. Nummer:	<b>587</b>	Fläche: in m <sup>2</sup>	<b>2589</b>	Länge in m:	<b>170</b>
Bestandestyp:	<b>0202 Uferbegleitgehölz</b>				
Charakteristik:	Uferbegleitgehölz entlang der Aurach mit Esche ( <i>Fraxinus excelsior</i> ) und Weide ( <i>Salix fragilis</i> , <i>Salix caprea</i> )				
	Bearbeiter: Land in Sicht				

lfd. Nummer:	<b>588</b>	Fläche: in m <sup>2</sup>	<b>1478</b>	Länge in m:	<b>76</b>
Bestandestyp:	<b>0204 Streuobstbestand (Streuobstwiese/-weide, Obstbaumreihen)</b>				
Charakteristik:					
	Bearbeiter: Land in Sicht				
lfd. Nummer:	<b>589</b>	Fläche: in m <sup>2</sup>	<b>2009</b>	Länge in m:	<b>90</b>
Bestandestyp:	<b>0204 Streuobstbestand (Streuobstwiese/-weide, Obstbaumreihen)</b>				
Charakteristik:					
	Bearbeiter: Land in Sicht				
lfd. Nummer:	<b>590</b>	Fläche: in m <sup>2</sup>	<b>2302</b>	Länge in m:	<b>127</b>
Bestandestyp:	<b>0202 Uferbegleitgehölz</b>				
Charakteristik:	ca. 20m breites Uferbegleitgehölz entlang der Aurach mit Esche ( <i>Fraxinus excelsior</i> ), Erle ( <i>Alnus glutinosa</i> ) und Fichte ( <i>Picea abies</i> )				
	Bearbeiter: Land in Sicht				
lfd. Nummer:	<b>591</b>	Fläche: in m <sup>2</sup>	<b>11286</b>	Länge in m:	<b>449</b>
Bestandestyp:	<b>0103 Laub-Nadel-Mischwald/Laub-Nadelholz-Mischforst</b>				
Charakteristik:					
	Bearbeiter: Land in Sicht				
lfd. Nummer:	<b>592</b>	Fläche: in m <sup>2</sup>	<b>5331</b>	Länge in m:	<b>407</b>
Bestandestyp:	<b>0202 Uferbegleitgehölz</b>				
Charakteristik:	schmales Uferbegleitgehölz entlang der Aurach mit Esche ( <i>Fraxinus excelsior</i> ), Erle ( <i>Alnus glutinosa</i> ), Weide ( <i>Salix fragilis</i> , <i>Salix caprea</i> ) und Fichte ( <i>Picea abies</i> )				
	Bearbeiter: Land in Sicht				
lfd. Nummer:	<b>593</b>	Fläche: in m <sup>2</sup>	<b>3886</b>	Länge in m:	<b>206</b>
Bestandestyp:	<b>0102 Nadelwald/Nadelholzforst</b>				
Charakteristik:					
	Bearbeiter: Land in Sicht				
lfd. Nummer:	<b>594</b>	Fläche: in m <sup>2</sup>	<b>4392</b>	Länge in m:	<b>196</b>
Bestandestyp:	<b>0204 Streuobstbestand (Streuobstwiese/-weide, Obstbaumreihen)</b>				
Charakteristik:					
	Bearbeiter: Land in Sicht				
lfd. Nummer:	<b>595</b>	Fläche: in m <sup>2</sup>	<b>1578</b>	Länge in m:	<b>81</b>
Bestandestyp:	<b>0102 Nadelwald/Nadelholzforst</b>				
Charakteristik:					
	Bearbeiter: Land in Sicht				
lfd. Nummer:	<b>596</b>	Fläche: in m <sup>2</sup>	<b>1696</b>	Länge in m:	<b>169</b>
Bestandestyp:	<b>030802 Mesophile, "bunte" Fettwiese und die meisten Magerrasen, -weiden</b>				
Charakteristik:	artenreiche, mesophile Wiese auf einer westexponierten Böschung, gemäht				
	Bearbeiter: Land in Sicht				
lfd. Nummer:	<b>597</b>	Fläche: in m <sup>2</sup>	<b>1882</b>	Länge in m:	<b>137</b>
Bestandestyp:	<b>0202 Uferbegleitgehölz</b>				
Charakteristik:	schmales Uferbegleitgehölz entlang der Aurach mit Esche ( <i>Fraxinus excelsior</i> ), Erle ( <i>Alnus glutinosa</i> ), Weide ( <i>Salix fragilis</i> , <i>Salix caprea</i> ) und Bergahorn ( <i>Acer pseudoplatanus</i> )				
	Bearbeiter: Land in Sicht				
lfd. Nummer:	<b>598</b>	Fläche: in m <sup>2</sup>	<b>2073</b>	Länge in m:	<b>163</b>
Bestandestyp:	<b>0203 Heckenzug</b>				
Charakteristik:					
	Bearbeiter: Land in Sicht				

lfd. Nummer: **599** Fläche: in m<sup>2</sup> **945** Länge in m: **64**

Bestandestyp: **030301 Sukzessionsfläche des feuchten und nassen Extensivgrünlandes mit oder ohne jüngerem Gehölzaufwuchs**

Charakteristik: ehemals feuchte, nährstoffreiche Wiese mit Pestwurz (*Petasites hybridus*), Mädesüß (*Filipendula ulmaria*), Großer Ampfer (*Rumex obtusifolius*) und Kohldistel (*Cirsium oleraceum*) und Aufkommen von Holler (*Sambucus nigra*), Esche (*Fraxinus excelsior*) und Weide (*Salix fragilis*, *Salix caprea*)

Bearbeiter: Land in Sicht

lfd. Nummer: **600** Fläche: in m<sup>2</sup> **4927** Länge in m: **256**

Bestandestyp: **030301 Sukzessionsfläche des feuchten und nassen Extensivgrünlandes mit oder ohne jüngerem Gehölzaufwuchs**

Charakteristik: ehemals feuchte, nährstoffreiche Wiese mit Pestwurz (*Petasites hybridus*), Mädesüß (*Filipendula ulmaria*), Großer Ampfer (*Rumex obtusifolius*) und Kohldistel (*Cirsium oleraceum*) und Aufkommen von Erle (*Alnus glutinosa*)

Bearbeiter: Land in Sicht

lfd. Nummer: **601** Fläche: in m<sup>2</sup> **31471** Länge in m: **483**

Bestandestyp: **0104 Laubwald/Laubholzforst**

Charakteristik:

Bearbeiter: Land in Sicht

lfd. Nummer: **602** Fläche: in m<sup>2</sup> **1639** Länge in m: **110**

Bestandestyp: **0202 Uferbegleitgehölz**

Charakteristik: Uferbegleitgehölz entlang U51 und Aurach mit Esche (*Fraxinus excelsior*), Erle (*Alnus glutinosa*) und Bergahorn (*Acer pseudoplatanus*) in der Krautschicht Kohldistel (*Cirsium oleraceum*)

Bearbeiter: Land in Sicht

lfd. Nummer: **603** Fläche: in m<sup>2</sup> **5171** Länge in m: **273**

Bestandestyp: **030802 Mesophile, "bunte" Fettwiese und die meisten Magerrasen, -weiden**

Charakteristik: artenreiche, mesophile Wiese auf einer westexponierten Böschung, nicht gemäht mit Kohldistel (*Cirsium oleraceum*) und Goldnessel (*Laminastrum galeobdolon*)

Bearbeiter: Land in Sicht

lfd. Nummer: **604** Fläche: in m<sup>2</sup> **5932** Länge in m: **215**

Bestandestyp: **0204 Streuobstbestand (Streuobstwiese/-weide, Obstbaumreihen)**

Charakteristik:

Bearbeiter: Land in Sicht

lfd. Nummer: **605** Fläche: in m<sup>2</sup> **2303** Länge in m: **130**

Bestandestyp: **0203 Heckenzug**

Charakteristik:

Bearbeiter: Land in Sicht

lfd. Nummer: **606** Fläche: in m<sup>2</sup> **2083** Länge in m: **93**

Bestandestyp: **0204 Streuobstbestand (Streuobstwiese/-weide, Obstbaumreihen)**

Charakteristik:

Bearbeiter: Land in Sicht

lfd. Nummer: **607** Fläche: in m<sup>2</sup> **7983** Länge in m: **241**

Bestandestyp: **0307 Feuchtes und nasses Extensivgrünland**

Charakteristik: Vernässung im Quellbereich von Wiesenbach, nährstoffreich, beweidet

Bearbeiter: Land in Sicht

lfd. Nummer: **608** Fläche: in m<sup>2</sup> **1133075** Länge in m: **5238**

Bestandestyp: **0102 Nadelwald/Nadelholzforst**

Charakteristik:

Bearbeiter: Land in Sicht

lfd. Nummer: **609** Fläche: in m<sup>2</sup> **5880031** Länge in m: **13756**

Bestandestyp: **0102 Nadelwald/Nadelholzforst**

Charakteristik:

Bearbeiter: Land in Sicht



lfd. Nummer:	<b>610</b>	Fläche: in m <sup>2</sup>	<b>4504121</b>	Länge in m:	<b>9543</b>
Bestandestyp:	<b>0103 Laub-Nadel-Mischwald/Laub-Nadelholz-Mischforst</b>				
Charakteristik:					
	Bearbeiter: Land in Sicht				
lfd. Nummer:	<b>611</b>	Fläche: in m <sup>2</sup>	<b>7688</b>	Länge in m:	<b>312</b>
Bestandestyp:	<b>0102 Nadelwald/Nadelholzforst</b>				
Charakteristik:					
	Bearbeiter: Land in Sicht				
lfd. Nummer:	<b>612</b>	Fläche: in m <sup>2</sup>	<b>4012</b>	Länge in m:	<b>129</b>
Bestandestyp:	<b>0603 Deponien</b>				
Charakteristik:	Erddeponie				
	Bearbeiter: Land in Sicht				
lfd. Nummer:	<b>613</b>	Fläche: in m <sup>2</sup>	<b>7322</b>	Länge in m:	<b>417</b>
Bestandestyp:	<b>0202 Uferbegleitgehölz</b>				
Charakteristik:	Uferbegleitgehölz entlang Moosbach mit Ahorn ( <i>Acer pseudoplatanus</i> ), Erle ( <i>Alnus glutinosa</i> ), Esche ( <i>Fraxinus excelsior</i> ), Eiche ( <i>Quercus robur</i> ) und Weide ( <i>Salix fragilis</i> , <i>Salix caprea</i> )				
	Bearbeiter: Land in Sicht				
lfd. Nummer:	<b>614</b>	Fläche: in m <sup>2</sup>	<b>1766</b>	Länge in m:	<b>102</b>
Bestandestyp:	<b>0104 Laubwald/Laubholzforst</b>				
Charakteristik:					
	Bearbeiter: Land in Sicht				
lfd. Nummer:	<b>615</b>	Fläche: in m <sup>2</sup>	<b>1411</b>	Länge in m:	<b>75</b>
Bestandestyp:	<b>0104 Laubwald/Laubholzforst</b>				
Charakteristik:					
	Bearbeiter: Land in Sicht				
lfd. Nummer:	<b>616</b>	Fläche: in m <sup>2</sup>	<b>3391</b>	Länge in m:	<b>116</b>
Bestandestyp:	<b>0204 Streuobstbestand (Streuobstwiese/-weide, Obstbaumreihen)</b>				
Charakteristik:					
	Bearbeiter: Land in Sicht				
lfd. Nummer:	<b>617</b>	Fläche: in m <sup>2</sup>	<b>2084</b>	Länge in m:	<b>100</b>
Bestandestyp:	<b>0204 Streuobstbestand (Streuobstwiese/-weide, Obstbaumreihen)</b>				
Charakteristik:					
	Bearbeiter: Land in Sicht				
lfd. Nummer:	<b>618</b>	Fläche: in m <sup>2</sup>	<b>808</b>	Länge in m:	<b>71</b>
Bestandestyp:	<b>0102 Nadelwald/Nadelholzforst</b>				
Charakteristik:					
	Bearbeiter: Land in Sicht				
lfd. Nummer:	<b>619</b>	Fläche: in m <sup>2</sup>	<b>4459</b>	Länge in m:	<b>226</b>
Bestandestyp:	<b>0306 Neubewaldung/Aufforstung</b>				
Charakteristik:	Aufforstung auf ehemaligen Intensivgrünland				
	Bearbeiter: Land in Sicht				
lfd. Nummer:	<b>620</b>	Fläche: in m <sup>2</sup>	<b>2601</b>	Länge in m:	<b>121</b>
Bestandestyp:	<b>0204 Streuobstbestand (Streuobstwiese/-weide, Obstbaumreihen)</b>				
Charakteristik:					
	Bearbeiter: Land in Sicht				
lfd. Nummer:	<b>621</b>	Fläche: in m <sup>2</sup>	<b>1239</b>	Länge in m:	<b>75</b>
Bestandestyp:	<b>0204 Streuobstbestand (Streuobstwiese/-weide, Obstbaumreihen)</b>				
Charakteristik:					
	Bearbeiter: Land in Sicht				

lfd. Nummer:	<b>622</b>	Fläche: in m <sup>2</sup>	<b>4067</b>	Länge in m:	<b>160</b>
Bestandestyp:	<b>0204 Streuobstbestand (Streuobstwiese/-weide, Obstbaumreihen)</b>				
Charakteristik:					
	Bearbeiter: Land in Sicht				
lfd. Nummer:	<b>623</b>	Fläche: in m <sup>2</sup>	<b>2116</b>	Länge in m:	<b>104</b>
Bestandestyp:	<b>0204 Streuobstbestand (Streuobstwiese/-weide, Obstbaumreihen)</b>				
Charakteristik:					
	Bearbeiter: Land in Sicht				
lfd. Nummer:	<b>624</b>	Fläche: in m <sup>2</sup>	<b>244</b>	Länge in m:	<b>49</b>
Bestandestyp:	<b>0201 Kleinstwaldfläche ("Feldgehölz"), Gebüsch oder Baumgruppe unter 1000m<sup>2</sup></b>				
Charakteristik:	Feldgehölz mit Fichten ( <i>Picea abies</i> ), Lärchen ( <i>Larix decidua</i> ) und Erle ( <i>Alnus glutinosa</i> )				
	Bearbeiter: Land in Sicht				
lfd. Nummer:	<b>625</b>	Fläche: in m <sup>2</sup>	<b>1131</b>	Länge in m:	<b>87</b>
Bestandestyp:	<b>0204 Streuobstbestand (Streuobstwiese/-weide, Obstbaumreihen)</b>				
Charakteristik:					
	Bearbeiter: Land in Sicht				
lfd. Nummer:	<b>626</b>	Fläche: in m <sup>2</sup>	<b>1152</b>	Länge in m:	<b>95</b>
Bestandestyp:	<b>0204 Streuobstbestand (Streuobstwiese/-weide, Obstbaumreihen)</b>				
Charakteristik:					
	Bearbeiter: Land in Sicht				
lfd. Nummer:	<b>627</b>	Fläche: in m <sup>2</sup>	<b>1721</b>	Länge in m:	<b>115</b>
Bestandestyp:	<b>0203 Heckenzug</b>				
Charakteristik:					
	Bearbeiter: Land in Sicht				
lfd. Nummer:	<b>628</b>	Fläche: in m <sup>2</sup>	<b>7198</b>	Länge in m:	<b>171</b>
Bestandestyp:	<b>99 Erhebungsfläche unbestimmten Typs</b>				
Charakteristik:	artenreiche Lärchenweide				
	Bearbeiter: Land in Sicht				
lfd. Nummer:	<b>629</b>	Fläche: in m <sup>2</sup>	<b>723</b>	Länge in m:	<b>63</b>
Bestandestyp:	<b>0203 Heckenzug</b>				
Charakteristik:					
	Bearbeiter: Land in Sicht				
lfd. Nummer:	<b>630</b>	Fläche: in m <sup>2</sup>	<b>2209</b>	Länge in m:	<b>136</b>
Bestandestyp:	<b>0203 Heckenzug</b>				
Charakteristik:					
	Bearbeiter: Land in Sicht				
lfd. Nummer:	<b>631</b>	Fläche: in m <sup>2</sup>	<b>1252</b>	Länge in m:	<b>132</b>
Bestandestyp:	<b>0202 Uferbegleitgehölz</b>				
Charakteristik:	Uferbegleitgehölz entlang eines Nebenbaches der Aurach U55 mit Esche ( <i>Fraxinus excelsior</i> ), Grauerle ( <i>Alnus incana</i> ), Bergahorn ( <i>Acer pseudoplatanus</i> ), Hasel ( <i>Corylus avellana</i> ) und Brombeere ( <i>Rubus fruticosus</i> ), in der Krautschicht findet sich Mädesüß ( <i>Filipendula ulmaria</i> )				
	Bearbeiter: Land in Sicht				
lfd. Nummer:	<b>632</b>	Fläche: in m <sup>2</sup>	<b>1463</b>	Länge in m:	<b>135</b>
Bestandestyp:	<b>0202 Uferbegleitgehölz</b>				
Charakteristik:	Uferbegleitgehölz entlang eines Nebenbaches der Aurach mit Esche ( <i>Fraxinus excelsior</i> ), Erle ( <i>Alnus glutinosa</i> )				
	Bearbeiter: Land in Sicht				

lfd. Nummer:	<b>633</b>	Fläche: in m <sup>2</sup>	<b>1285</b>	Länge in m:	<b>85</b>
Bestandestyp:	<b>0204 Streuobstbestand (Streuobstwiese/-weide, Obstbaumreihen)</b>				
Charakteristik:					
	Bearbeiter: Land in Sicht				
lfd. Nummer:	<b>634</b>	Fläche: in m <sup>2</sup>	<b>1732</b>	Länge in m:	<b>100</b>
Bestandestyp:	<b>0202 Uferbegleitgehölz</b>				
Charakteristik:	Uferbegleitgehölz entlang des Oberlaufs des Gimbachs mit Esche ( <i>Fraxinus excelsior</i> ) und Grauerle ( <i>Alnus incana</i> )				
	Bearbeiter: Land in Sicht				
lfd. Nummer:	<b>635</b>	Fläche: in m <sup>2</sup>	<b>2615</b>	Länge in m:	<b>152</b>
Bestandestyp:	<b>0202 Uferbegleitgehölz</b>				
Charakteristik:	Uferbegleitgehölz entlang des Gimbachs mit Esche ( <i>Fraxinus excelsior</i> ), Buche ( <i>Fagus silvatica</i> ), Bergahorn ( <i>Acer pseudoplatanus</i> ), Fichte ( <i>Picea abies</i> ) und Grauerle ( <i>Alnus incana</i> ) in der Krautschicht Johanniskraut ( <i>Hypericum</i> sp.), Pestwurz ( <i>Petasites hybridus</i> ), Mädesüß ( <i>Filipendula ulmaria</i> ) und Kohldistel ( <i>Cirsium oleraceum</i> )				
	Bearbeiter: Land in Sicht				
lfd. Nummer:	<b>636</b>	Fläche: in m <sup>2</sup>	<b>415</b>	Länge in m:	<b>44</b>
Bestandestyp:	<b>0203 Heckenzug</b>				
Charakteristik:					
	Bearbeiter: Land in Sicht				
lfd. Nummer:	<b>637</b>	Fläche: in m <sup>2</sup>	<b>519</b>	Länge in m:	<b>47</b>
Bestandestyp:	<b>0201 Kleinstwaldfläche ("Feldgehölz"), Gebüsch oder Baumgruppe unter 1000m<sup>2</sup></b>				
Charakteristik:	Feldgehölz aus Fichten ( <i>Picea abies</i> )				
	Bearbeiter: Land in Sicht				
lfd. Nummer:	<b>638</b>	Fläche: in m <sup>2</sup>	<b>2222</b>	Länge in m:	<b>110</b>
Bestandestyp:	<b>0204 Streuobstbestand (Streuobstwiese/-weide, Obstbaumreihen)</b>				
Charakteristik:					
	Bearbeiter: Land in Sicht				
lfd. Nummer:	<b>639</b>	Fläche: in m <sup>2</sup>	<b>619</b>	Länge in m:	<b>51</b>
Bestandestyp:	<b>0201 Kleinstwaldfläche ("Feldgehölz"), Gebüsch oder Baumgruppe unter 1000m<sup>2</sup></b>				
Charakteristik:	Baumdominiertes gut strukturiertes Feldgehölz Pappel ( <i>Populus nigra</i> ), Erle ( <i>Alnus glutinosa</i> ), Esche ( <i>Fraxinus excelsior</i> ), Bergahorn ( <i>Acer pseudoplatanus</i> ), Weide ( <i>Salix fragilis</i> , <i>Salix caprea</i> ) und Hasel ( <i>Corylus avellana</i> )				
	Bearbeiter: Land in Sicht				
lfd. Nummer:	<b>640</b>	Fläche: in m <sup>2</sup>	<b>2711</b>	Länge in m:	<b>193</b>
Bestandestyp:	<b>0204 Streuobstbestand (Streuobstwiese/-weide, Obstbaumreihen)</b>				
Charakteristik:					
	Bearbeiter: Land in Sicht				
lfd. Nummer:	<b>641</b>	Fläche: in m <sup>2</sup>	<b>3640</b>	Länge in m:	<b>163</b>
Bestandestyp:	<b>0204 Streuobstbestand (Streuobstwiese/-weide, Obstbaumreihen)</b>				
Charakteristik:					
	Bearbeiter: Land in Sicht				
lfd. Nummer:	<b>642</b>	Fläche: in m <sup>2</sup>	<b>559</b>	Länge in m:	<b>49</b>
Bestandestyp:	<b>0201 Kleinstwaldfläche ("Feldgehölz"), Gebüsch oder Baumgruppe unter 1000m<sup>2</sup></b>				
Charakteristik:	Birkenhain ( <i>Betula pendula</i> )				
	Bearbeiter: Land in Sicht				
lfd. Nummer:	<b>643</b>	Fläche: in m <sup>2</sup>	<b>4246</b>	Länge in m:	<b>261</b>
Bestandestyp:	<b>0204 Streuobstbestand (Streuobstwiese/-weide, Obstbaumreihen)</b>				
Charakteristik:					
	Bearbeiter: Land in Sicht				

lfd. Nummer:	<b>644</b>	Fläche: in m <sup>2</sup>	<b>1530</b>	Länge in m:	<b>85</b>
Bestandestyp:	<b>0104 Laubwald/Laubholzforst</b>				
Charakteristik:					
	Bearbeiter: Land in Sicht				
lfd. Nummer:	<b>645</b>	Fläche: in m <sup>2</sup>	<b>1413</b>	Länge in m:	<b>110</b>
Bestandestyp:	<b>0203 Heckenzug</b>				
Charakteristik:					
	Bearbeiter: Land in Sicht				
lfd. Nummer:	<b>646</b>	Fläche: in m <sup>2</sup>	<b>179</b>	Länge in m:	<b>26</b>
Bestandestyp:	<b>0401 Stehendes Gewässer</b>				
Charakteristik:	Gartenteich, offene Wasserfläche, kein Ufergehölz				
	Bearbeiter: Land in Sicht				
lfd. Nummer:	<b>647</b>	Fläche: in m <sup>2</sup>	<b>1535</b>	Länge in m:	<b>83</b>
Bestandestyp:	<b>0304 Sukzessionsfläche in ehemaligen Intensivgebieten</b>				
Charakteristik:					
	Bearbeiter: Land in Sicht				
lfd. Nummer:	<b>648</b>	Fläche: in m <sup>2</sup>	<b>1602</b>	Länge in m:	<b>123</b>
Bestandestyp:	<b>0204 Streuobstbestand (Streuobstwiese/-weide, Obstbaumreihen)</b>				
Charakteristik:					
	Bearbeiter: Land in Sicht				
lfd. Nummer:	<b>649</b>	Fläche: in m <sup>2</sup>	<b>675</b>	Länge in m:	<b>63</b>
Bestandestyp:	<b>0204 Streuobstbestand (Streuobstwiese/-weide, Obstbaumreihen)</b>				
Charakteristik:					
	Bearbeiter: Land in Sicht				
lfd. Nummer:	<b>650</b>	Fläche: in m <sup>2</sup>	<b>546</b>	Länge in m:	<b>52</b>
Bestandestyp:	<b>0204 Streuobstbestand (Streuobstwiese/-weide, Obstbaumreihen)</b>				
Charakteristik:					
	Bearbeiter: Land in Sicht				
lfd. Nummer:	<b>651</b>	Fläche: in m <sup>2</sup>	<b>216</b>	Länge in m:	<b>30</b>
Bestandestyp:	<b>0201 Kleinstwaldfläche ("Feldgehölz"), Gebüsch oder Baumgruppe unter 1000m<sup>2</sup></b>				
Charakteristik:	Feldgehölz mit Fichten (Picea abies), Eiche (Quercus robur) und Bergahorn (Acer pseudoplatanus)				
	Bearbeiter: Land in Sicht				
lfd. Nummer:	<b>652</b>	Fläche: in m <sup>2</sup>	<b>1576</b>	Länge in m:	<b>97</b>
Bestandestyp:	<b>0204 Streuobstbestand (Streuobstwiese/-weide, Obstbaumreihen)</b>				
Charakteristik:					
	Bearbeiter: Land in Sicht				
lfd. Nummer:	<b>653</b>	Fläche: in m <sup>2</sup>	<b>562</b>	Länge in m:	<b>53</b>
Bestandestyp:	<b>0201 Kleinstwaldfläche ("Feldgehölz"), Gebüsch oder Baumgruppe unter 1000m<sup>2</sup></b>				
Charakteristik:	Feldgehölz mit Fichten (Picea abies), Esche (Fraxinus excelsior) und Hasel (Corylus avellana)				
	Bearbeiter: Land in Sicht				
lfd. Nummer:	<b>654</b>	Fläche: in m <sup>2</sup>	<b>336</b>	Länge in m:	<b>42</b>
Bestandestyp:	<b>0201 Kleinstwaldfläche ("Feldgehölz"), Gebüsch oder Baumgruppe unter 1000m<sup>2</sup></b>				
Charakteristik:	Lärchengruppe (Larix decidua)				
	Bearbeiter: Land in Sicht				
lfd. Nummer:	<b>655</b>	Fläche: in m <sup>2</sup>	<b>374</b>	Länge in m:	<b>41</b>
Bestandestyp:	<b>0204 Streuobstbestand (Streuobstwiese/-weide, Obstbaumreihen)</b>				
Charakteristik:					
	Bearbeiter: Land in Sicht				

lfd. Nummer:	<b>656</b>	Fläche: in m <sup>2</sup>	<b>229</b>	Länge in m:	<b>31</b>
Bestandestyp:	<b>0201 Kleinstwaldfläche ("Feldgehölz"), Gebüsch oder Baumgruppe unter 1000m<sup>2</sup></b>				
Charakteristik:	Ahornbaumgruppe (Acer pseudoplatanus)				
	Bearbeiter: Land in Sicht				
lfd. Nummer:	<b>657</b>	Fläche: in m <sup>2</sup>	<b>875</b>	Länge in m:	<b>61</b>
Bestandestyp:	<b>0201 Kleinstwaldfläche ("Feldgehölz"), Gebüsch oder Baumgruppe unter 1000m<sup>2</sup></b>				
Charakteristik:	Erlengruppe (Alnus glutinosa)				
	Bearbeiter: Land in Sicht				
lfd. Nummer:	<b>658</b>	Fläche: in m <sup>2</sup>	<b>2670</b>	Länge in m:	<b>156</b>
Bestandestyp:	<b>0204 Streuobstbestand (Streuobstwiese/-weide, Obstbaumreihen)</b>				
Charakteristik:					
	Bearbeiter: Land in Sicht				
lfd. Nummer:	<b>659</b>	Fläche: in m <sup>2</sup>	<b>14931</b>	Länge in m:	<b>270</b>
Bestandestyp:	<b>99 Erhebungsfläche unbestimmten Typs</b>				
Charakteristik:	artenreiche Lärchenweide				
	Bearbeiter: Land in Sicht				
lfd. Nummer:	<b>660</b>	Fläche: in m <sup>2</sup>	<b>2396</b>	Länge in m:	<b>148</b>
Bestandestyp:	<b>0204 Streuobstbestand (Streuobstwiese/-weide, Obstbaumreihen)</b>				
Charakteristik:					
	Bearbeiter: Land in Sicht				
lfd. Nummer:	<b>661</b>	Fläche: in m <sup>2</sup>	<b>2378</b>	Länge in m:	<b>172</b>
Bestandestyp:	<b>0204 Streuobstbestand (Streuobstwiese/-weide, Obstbaumreihen)</b>				
Charakteristik:					
	Bearbeiter: Land in Sicht				
lfd. Nummer:	<b>662</b>	Fläche: in m <sup>2</sup>	<b>2791</b>	Länge in m:	<b>131</b>
Bestandestyp:	<b>0204 Streuobstbestand (Streuobstwiese/-weide, Obstbaumreihen)</b>				
Charakteristik:					
	Bearbeiter: Land in Sicht				
lfd. Nummer:	<b>663</b>	Fläche: in m <sup>2</sup>	<b>578</b>	Länge in m:	<b>49</b>
Bestandestyp:	<b>0201 Kleinstwaldfläche ("Feldgehölz"), Gebüsch oder Baumgruppe unter 1000m<sup>2</sup></b>				
Charakteristik:	Baumdominiertes Feldgehölz mit Ahorn (Acer pseudoplatanus), Linde (Tilia cordata) und Esche (Fraxinus excelsior)				
	Bearbeiter: Land in Sicht				
lfd. Nummer:	<b>664</b>	Fläche: in m <sup>2</sup>	<b>898</b>	Länge in m:	<b>79</b>
Bestandestyp:	<b>0201 Kleinstwaldfläche ("Feldgehölz"), Gebüsch oder Baumgruppe unter 1000m<sup>2</sup></b>				
Charakteristik:	gut strukturiertes Feldgehölz mit Ahorn (Acer pseudoplatanus) und Esche (Fraxinus excelsior)				
	Bearbeiter: Land in Sicht				
lfd. Nummer:	<b>665</b>	Fläche: in m <sup>2</sup>	<b>2034</b>	Länge in m:	<b>116</b>
Bestandestyp:	<b>0204 Streuobstbestand (Streuobstwiese/-weide, Obstbaumreihen)</b>				
Charakteristik:					
	Bearbeiter: Land in Sicht				
lfd. Nummer:	<b>666</b>	Fläche: in m <sup>2</sup>	<b>2602</b>	Länge in m:	<b>126</b>
Bestandestyp:	<b>0204 Streuobstbestand (Streuobstwiese/-weide, Obstbaumreihen)</b>				
Charakteristik:					
	Bearbeiter: Land in Sicht				
lfd. Nummer:	<b>667</b>	Fläche: in m <sup>2</sup>	<b>3352</b>	Länge in m:	<b>203</b>
Bestandestyp:	<b>0204 Streuobstbestand (Streuobstwiese/-weide, Obstbaumreihen)</b>				
Charakteristik:					
	Bearbeiter: Land in Sicht				



lfd. Nummer:	<b>668</b>	Fläche: in m <sup>2</sup>	<b>3719</b>	Länge in m:	<b>164</b>
Bestandestyp:	<b>0306 Neubewaldung/Aufforstung</b>				
Charakteristik:					
	Bearbeiter: Land in Sicht				
lfd. Nummer:	<b>669</b>	Fläche: in m <sup>2</sup>	<b>4259</b>	Länge in m:	<b>208</b>
Bestandestyp:	<b>0306 Neubewaldung/Aufforstung</b>				
Charakteristik:					
	Bearbeiter: Land in Sicht				
lfd. Nummer:	<b>670</b>	Fläche: in m <sup>2</sup>	<b>1036</b>	Länge in m:	<b>71</b>
Bestandestyp:	<b>0204 Streuobstbestand (Streuobstwiese/-weide, Obstbaumreihen)</b>				
Charakteristik:					
	Bearbeiter: Land in Sicht				
lfd. Nummer:	<b>671</b>	Fläche: in m <sup>2</sup>	<b>920</b>	Länge in m:	<b>65</b>
Bestandestyp:	<b>0204 Streuobstbestand (Streuobstwiese/-weide, Obstbaumreihen)</b>				
Charakteristik:					
	Bearbeiter: Land in Sicht				
lfd. Nummer:	<b>672</b>	Fläche: in m <sup>2</sup>	<b>771</b>	Länge in m:	<b>60</b>
Bestandestyp:	<b>0201 Kleinstwaldfläche ("Feldgehölz"), Gebüsch oder Baumgruppe unter 1000m<sup>2</sup></b>				
Charakteristik:	Baumdominiertes Feldgehölz, gut strukturiert mit Ahorn ( <i>Acer pseudoplatanus</i> ), Erle ( <i>Alnus glutinosa</i> ) und Esche ( <i>Fraxinus excelsior</i> )				
	Bearbeiter: Land in Sicht				
lfd. Nummer:	<b>673</b>	Fläche: in m <sup>2</sup>	<b>10604</b>	Länge in m:	<b>239</b>
Bestandestyp:	<b>99 Erhebungsfläche unbestimmten Typs</b>				
Charakteristik:	artenreiche Lärchenweide				
	Bearbeiter: Land in Sicht				
lfd. Nummer:	<b>674</b>	Fläche: in m <sup>2</sup>	<b>2119</b>	Länge in m:	<b>187</b>
Bestandestyp:	<b>0203 Heckenzug</b>				
Charakteristik:					
	Bearbeiter: Land in Sicht				
lfd. Nummer:	<b>675</b>	Fläche: in m <sup>2</sup>	<b>2858</b>	Länge in m:	<b>129</b>
Bestandestyp:	<b>0204 Streuobstbestand (Streuobstwiese/-weide, Obstbaumreihen)</b>				
Charakteristik:					
	Bearbeiter: Land in Sicht				
lfd. Nummer:	<b>676</b>	Fläche: in m <sup>2</sup>	<b>4188</b>	Länge in m:	<b>226</b>
Bestandestyp:	<b>0204 Streuobstbestand (Streuobstwiese/-weide, Obstbaumreihen)</b>				
Charakteristik:					
	Bearbeiter: Land in Sicht				
lfd. Nummer:	<b>677</b>	Fläche: in m <sup>2</sup>	<b>23407</b>	Länge in m:	<b>320</b>
Bestandestyp:	<b>0104 Laubwald/Laubholzforst</b>				
Charakteristik:					
	Bearbeiter: Land in Sicht				
lfd. Nummer:	<b>678</b>	Fläche: in m <sup>2</sup>	<b>68785</b>	Länge in m:	<b>1044</b>
Bestandestyp:	<b>0104 Laubwald/Laubholzforst</b>				
Charakteristik:					
	Bearbeiter: Land in Sicht				
lfd. Nummer:	<b>679</b>	Fläche: in m <sup>2</sup>	<b>104874</b>	Länge in m:	<b>1239</b>
Bestandestyp:	<b>0104 Laubwald/Laubholzforst</b>				
Charakteristik:					
	Bearbeiter: Land in Sicht				

lfd. Nummer:	<b>680</b>	Fläche: in m <sup>2</sup>	<b>5114</b>	Länge in m:	<b>163</b>
Bestandestyp:	<b>0204 Streuobstbestand (Streuobstwiese/-weide, Obstbaumreihen)</b>				
Charakteristik:	Bearbeiter: Land in Sicht				
lfd. Nummer:	<b>681</b>	Fläche: in m <sup>2</sup>	<b>1936</b>	Länge in m:	<b>118</b>
Bestandestyp:	<b>0204 Streuobstbestand (Streuobstwiese/-weide, Obstbaumreihen)</b>				
Charakteristik:	Bearbeiter: Land in Sicht				
lfd. Nummer:	<b>682</b>	Fläche: in m <sup>2</sup>	<b>3789</b>	Länge in m:	<b>134</b>
Bestandestyp:	<b>0204 Streuobstbestand (Streuobstwiese/-weide, Obstbaumreihen)</b>				
Charakteristik:	Bearbeiter: Land in Sicht				
lfd. Nummer:	<b>683</b>	Fläche: in m <sup>2</sup>	<b>4431</b>	Länge in m:	<b>358</b>
Bestandestyp:	<b>0203 Heckenzug</b>				
Charakteristik:	Bearbeiter: Land in Sicht				
lfd. Nummer:	<b>684</b>	Fläche: in m <sup>2</sup>	<b>1174</b>	Länge in m:	<b>123</b>
Bestandestyp:	<b>0203 Heckenzug</b>				
Charakteristik:	Bearbeiter: Land in Sicht				
lfd. Nummer:	<b>685</b>	Fläche: in m <sup>2</sup>	<b>4806</b>	Länge in m:	<b>302</b>
Bestandestyp:	<b>0202 Uferbegleitgehölz</b>				
Charakteristik:	Ufergehölz entlang des Traunsees mit Linde ( <i>Tilia cordata</i> ), Erle ( <i>Alnus glutinosa</i> ), Weide ( <i>Salix fragilis</i> , <i>Salix caprea</i> ) und Esche ( <i>Fraxinus excelsior</i> ); im Unterwuchs Schilf ( <i>Phragmites communis</i> )				
	Bearbeiter: Land in Sicht				
lfd. Nummer:	<b>686</b>	Fläche: in m <sup>2</sup>	<b>4247</b>	Länge in m:	<b>150</b>
Bestandestyp:	<b>0104 Laubwald/Laubholzforst</b>				
Charakteristik:	Bearbeiter: Land in Sicht				
lfd. Nummer:	<b>687</b>	Fläche: in m <sup>2</sup>	<b>3384</b>	Länge in m:	<b>201</b>
Bestandestyp:	<b>0206 Baumreihe, Allee</b>				
Charakteristik:	Bearbeiter: Land in Sicht				
lfd. Nummer:	<b>688</b>	Fläche: in m <sup>2</sup>	<b>388</b>	Länge in m:	<b>38</b>
Bestandestyp:	<b>0201 Kleinstwaldfläche ("Feldgehölz"), Gebüsch oder Baumgruppe unter 1000m<sup>2</sup></b>				
Charakteristik:	Baumgruppe aus Esche ( <i>Fraxinus excelsior</i> ) und Hasel ( <i>Corylus avellana</i> )				
	Bearbeiter: Land in Sicht				
lfd. Nummer:	<b>689</b>	Fläche: in m <sup>2</sup>	<b>17819</b>	Länge in m:	<b>443</b>
Bestandestyp:	<b>0104 Laubwald/Laubholzforst</b>				
Charakteristik:	Bearbeiter: Land in Sicht				
lfd. Nummer:	<b>690</b>	Fläche: in m <sup>2</sup>	<b>78362</b>	Länge in m:	<b>832</b>
Bestandestyp:	<b>0103 Laub-Nadel-Mischwald/Laub-Nadelholz-Mischforst</b>				
Charakteristik:	Bearbeiter: Land in Sicht				
lfd. Nummer:	<b>691</b>	Fläche: in m <sup>2</sup>	<b>12097</b>	Länge in m:	<b>324</b>
Bestandestyp:	<b>0301 Moor</b>				
Charakteristik:	Hollereck, Traunsee; M 66.20				
	Bearbeiter: Land in Sicht				

lfd. Nummer:	<b>692</b>	Fläche: in m <sup>2</sup>	<b>1985</b>	Länge in m:	<b>124</b>
Bestandestyp:	<b>0301 Moor</b>				
Charakteristik:	Hollereck, Traunsee; M 66.20				
		Bearbeiter:	Land in Sicht		
lfd. Nummer:	<b>693</b>	Fläche: in m <sup>2</sup>	<b>17546</b>	Länge in m:	<b>282</b>
Bestandestyp:	<b>0301 Moor</b>				
Charakteristik:	Hollereck, Traunsee; M 66.20				
		Bearbeiter:	Land in Sicht		
lfd. Nummer:	<b>694</b>	Fläche: in m <sup>2</sup>	<b>3094</b>	Länge in m:	<b>145</b>
Bestandestyp:	<b>0204 Streuobstbestand (Streuobstwiese/-weide, Obstbaumreihen)</b>				
Charakteristik:					
		Bearbeiter:	Land in Sicht		
lfd. Nummer:	<b>695</b>	Fläche: in m <sup>2</sup>	<b>5342122</b>	Länge in m:	<b>12879</b>
Bestandestyp:	<b>0101 Großwald/-forstfläche</b>				
Charakteristik:	Großwald im Bereich Bischofsmütze, überwiegend Nadelwald, aber auch Fichten-Tannen-Buchenwälder in diesem Bereich zu finden.				
		Bearbeiter:	Land in Sicht		
lfd. Nummer:	<b>696</b>	Fläche: in m <sup>2</sup>	<b>8581232</b>	Länge in m:	<b>10968</b>
Bestandestyp:	<b>0101 Großwald/-forstfläche</b>				
Charakteristik:	Großwald im Bereich Kranberg, Miesenberg, Richtberg; im Westen überwiegt der reine Nadelwald, in den anderen Bereichen überwiegt der Fichten-Tannen-Buchenwald mit geringen Laubholzanteil				
		Bearbeiter:	Land in Sicht		
lfd. Nummer:	<b>697</b>	Fläche: in m <sup>2</sup>	<b>76691</b>	Länge in m:	<b>531</b>
Bestandestyp:	<b>0301 Moor</b>				
Charakteristik:	Unteres Kirchbergmoos, M 66.31				
		Bearbeiter:	Land in Sicht		
lfd. Nummer:	<b>698</b>	Fläche: in m <sup>2</sup>	<b>18059</b>	Länge in m:	<b>286</b>
Bestandestyp:	<b>0301 Moor</b>				
Charakteristik:	Moor im Aurachkar (Taferlklausen); M 66.30				
		Bearbeiter:	Land in Sicht		
lfd. Nummer:	<b>699</b>	Fläche: in m <sup>2</sup>	<b>14453</b>	Länge in m:	<b>373</b>
Bestandestyp:	<b>0501 Felsgebiet</b>				
Charakteristik:					
		Bearbeiter:	Land in Sicht		
lfd. Nummer:	<b>700</b>	Fläche: in m <sup>2</sup>	<b>38963</b>	Länge in m:	<b>496</b>
Bestandestyp:	<b>0501 Felsgebiet</b>				
Charakteristik:					
		Bearbeiter:	Land in Sicht		
lfd. Nummer:	<b>701</b>	Fläche: in m <sup>2</sup>	<b>312319</b>	Länge in m:	<b>1544</b>
Bestandestyp:	<b>0105 Großwald Kampfzone/Latschenbuschwald</b>				
Charakteristik:					
		Bearbeiter:	Land in Sicht		
lfd. Nummer:	<b>702</b>	Fläche: in m <sup>2</sup>	<b>8566</b>	Länge in m:	<b>283</b>
Bestandestyp:	<b>0501 Felsgebiet</b>				
Charakteristik:					
		Bearbeiter:	Land in Sicht		
lfd. Nummer:	<b>703</b>	Fläche: in m <sup>2</sup>	<b>21147</b>	Länge in m:	<b>319</b>
Bestandestyp:	<b>0501 Felsgebiet</b>				
Charakteristik:					
		Bearbeiter:	Land in Sicht		

lfd. Nummer:	<b>704</b>	Fläche: in m <sup>2</sup>	<b>15166</b>	Länge in m:	<b>293</b>
Bestandestyp:	<b>0501 Felsgebiet</b>				
Charakteristik:					
	Bearbeiter: Land in Sicht				
lfd. Nummer:	<b>705</b>	Fläche: in m <sup>2</sup>	<b>27937</b>	Länge in m:	<b>328</b>
Bestandestyp:	<b>0501 Felsgebiet</b>				
Charakteristik:					
	Bearbeiter: Land in Sicht				
lfd. Nummer:	<b>706</b>	Fläche: in m <sup>2</sup>	<b>36641</b>	Länge in m:	<b>364</b>
Bestandestyp:	<b>0305 Sukzessionsfläche auf ehemaligen Abbauflächen geogener Rohstoffe</b>				
Charakteristik:					
	Bearbeiter: Land in Sicht				
lfd. Nummer:	<b>707</b>	Fläche: in m <sup>2</sup>	<b>50620</b>	Länge in m:	<b>639</b>
Bestandestyp:	<b>0310 Grünland-Sondernutzung</b>				
Charakteristik:					
	Bearbeiter: Land in Sicht				
lfd. Nummer:	<b>708</b>	Fläche: in m <sup>2</sup>	<b>5628</b>	Länge in m:	<b>188</b>
Bestandestyp:	<b>0301 Moor</b>				
Charakteristik:	Bichlhofwiese; M 66.21				
	Bearbeiter: Land in Sicht				
lfd. Nummer:	<b>709</b>	Fläche: in m <sup>2</sup>	<b>4738</b>	Länge in m:	<b>216</b>
Bestandestyp:	<b>0204 Streuobstbestand (Streuobstwiese/-weide, Obstbaumreihen)</b>				
Charakteristik:					
	Bearbeiter: Land in Sicht				
lfd. Nummer:	<b>710</b>	Fläche: in m <sup>2</sup>	<b>488</b>	Länge in m:	<b>46</b>
Bestandestyp:	<b>0204 Streuobstbestand (Streuobstwiese/-weide, Obstbaumreihen)</b>				
Charakteristik:					
	Bearbeiter: Land in Sicht				
lfd. Nummer:	<b>711</b>	Fläche: in m <sup>2</sup>	<b>810</b>	Länge in m:	<b>65</b>
Bestandestyp:	<b>0204 Streuobstbestand (Streuobstwiese/-weide, Obstbaumreihen)</b>				
Charakteristik:					
	Bearbeiter: Land in Sicht				
lfd. Nummer:	<b>712</b>	Fläche: in m <sup>2</sup>	<b>1935</b>	Länge in m:	<b>110</b>
Bestandestyp:	<b>0204 Streuobstbestand (Streuobstwiese/-weide, Obstbaumreihen)</b>				
Charakteristik:					
	Bearbeiter: Land in Sicht				
lfd. Nummer:	<b>713</b>	Fläche: in m <sup>2</sup>	<b>2788</b>	Länge in m:	<b>154</b>
Bestandestyp:	<b>0204 Streuobstbestand (Streuobstwiese/-weide, Obstbaumreihen)</b>				
Charakteristik:					
	Bearbeiter: Land in Sicht				
lfd. Nummer:	<b>714</b>	Fläche: in m <sup>2</sup>	<b>1059</b>	Länge in m:	<b>66</b>
Bestandestyp:	<b>0204 Streuobstbestand (Streuobstwiese/-weide, Obstbaumreihen)</b>				
Charakteristik:					
	Bearbeiter: Land in Sicht				
lfd. Nummer:	<b>715</b>	Fläche: in m <sup>2</sup>	<b>760</b>	Länge in m:	<b>61</b>
Bestandestyp:	<b>0402 Fließendes Gewässer</b>				
Charakteristik:	Aufgestaute Aurach, fast stehendes Gewässer am Ufer Röhricht und auwaldartige Strukturen				
	Bearbeiter: Land in Sicht				

lfd. Nummer:	<b>716</b>	Fläche: in m <sup>2</sup>	<b>355</b>	Länge in m:	<b>39</b>
Bestandestyp:	<b>0401 Stehendes Gewässer</b>				
Charakteristik:	Fischteich, im Wald gelegen aber kein Ufergehölz, naturfern				
	Bearbeiter: Land in Sicht				
lfd. Nummer:	<b>717</b>	Fläche: in m <sup>2</sup>	<b>393</b>	Länge in m:	<b>43</b>
Bestandestyp:	<b>0401 Stehendes Gewässer</b>				
Charakteristik:	Fischteich, im Wald gelegen aber kein Ufergehölz, naturfern				
	Bearbeiter: Land in Sicht				
lfd. Nummer:	<b>718</b>	Fläche: in m <sup>2</sup>	<b>625</b>	Länge in m:	<b>59</b>
Bestandestyp:	<b>0204 Streuobstbestand (Streuobstwiese/-weide, Obstbaumreihen)</b>				
Charakteristik:					
	Bearbeiter: Land in Sicht				
lfd. Nummer:	<b>719</b>	Fläche: in m <sup>2</sup>	<b>969</b>	Länge in m:	<b>85</b>
Bestandestyp:	<b>0202 Uferbegleitgehölz</b>				
Charakteristik:	Uferbegleitgehölz entlang eines Zuflusses zum Nebenbaches der Aurach U55 mit Esche ( <i>Fraxinus excelsior</i> ), Grauerle ( <i>Alnus incana</i> ), Bergahorn ( <i>Acer pseudoplatanus</i> ), Hasel ( <i>Corylus avellana</i> ) und Brombeere ( <i>Rubus fruticosus</i> ), in der Krautschicht findet sich Mädesüß ( <i>Filipendula ulmaria</i> )				
	Bearbeiter: Land in Sicht				
lfd. Nummer:	<b>720</b>	Fläche: in m <sup>2</sup>	<b>1256</b>	Länge in m:	<b>72</b>
Bestandestyp:	<b>0204 Streuobstbestand (Streuobstwiese/-weide, Obstbaumreihen)</b>				
Charakteristik:					
	Bearbeiter: Land in Sicht				
lfd. Nummer:	<b>721</b>	Fläche: in m <sup>2</sup>	<b>4831</b>	Länge in m:	<b>177</b>
Bestandestyp:	<b>0204 Streuobstbestand (Streuobstwiese/-weide, Obstbaumreihen)</b>				
Charakteristik:					
	Bearbeiter: Land in Sicht				
lfd. Nummer:	<b>722</b>	Fläche: in m <sup>2</sup>	<b>562</b>	Länge in m:	<b>54</b>
Bestandestyp:	<b>0204 Streuobstbestand (Streuobstwiese/-weide, Obstbaumreihen)</b>				
Charakteristik:					
	Bearbeiter: Land in Sicht				
lfd. Nummer:	<b>723</b>	Fläche: in m <sup>2</sup>	<b>1450</b>	Länge in m:	<b>75</b>
Bestandestyp:	<b>0204 Streuobstbestand (Streuobstwiese/-weide, Obstbaumreihen)</b>				
Charakteristik:					
	Bearbeiter: Land in Sicht				
lfd. Nummer:	<b>724</b>	Fläche: in m <sup>2</sup>	<b>3967</b>	Länge in m:	<b>162</b>
Bestandestyp:	<b>0204 Streuobstbestand (Streuobstwiese/-weide, Obstbaumreihen)</b>				
Charakteristik:					
	Bearbeiter: Land in Sicht				
lfd. Nummer:	<b>725</b>	Fläche: in m <sup>2</sup>	<b>432</b>	Länge in m:	<b>43</b>
Bestandestyp:	<b>0201 Kleinstwaldfläche ("Feldgehölz"), Gebüsch oder Baumgruppe unter 1000m<sup>2</sup></b>				
Charakteristik:	Feldgehölz aus Eschen ( <i>Fraxinus excelsior</i> ) und Bergahorn ( <i>Acer pseudoplatanus</i> )				
	Bearbeiter: Land in Sicht				
lfd. Nummer:	<b>726</b>	Fläche: in m <sup>2</sup>	<b>4608</b>	Länge in m:	<b>136</b>
Bestandestyp:	<b>0204 Streuobstbestand (Streuobstwiese/-weide, Obstbaumreihen)</b>				
Charakteristik:					
	Bearbeiter: Land in Sicht				
lfd. Nummer:	<b>727</b>	Fläche: in m <sup>2</sup>	<b>7341</b>	Länge in m:	<b>303</b>
Bestandestyp:	<b>0204 Streuobstbestand (Streuobstwiese/-weide, Obstbaumreihen)</b>				
Charakteristik:					
	Bearbeiter: Land in Sicht				



lfd. Nummer:	<b>728</b>	Fläche: in m <sup>2</sup>	<b>8566</b>	Länge in m:	<b>272</b>
Bestandestyp:	<b>0104 Laubwald/Laubholzforst</b>				
Charakteristik:					
	Bearbeiter: Land in Sicht				
lfd. Nummer:	<b>729</b>	Fläche: in m <sup>2</sup>	<b>596</b>	Länge in m:	<b>54</b>
Bestandestyp:	<b>0302 Großröhricht und Schilfröhricht</b>				
Charakteristik:					
	Bearbeiter: Land in Sicht				
lfd. Nummer:	<b>730</b>	Fläche: in m <sup>2</sup>	<b>1256</b>	Länge in m:	<b>163</b>
Bestandestyp:	<b>0302 Großröhricht und Schilfröhricht</b>				
Charakteristik:					
	Bearbeiter: Land in Sicht				
lfd. Nummer:	<b>731</b>	Fläche: in m <sup>2</sup>	<b>2369</b>	Länge in m:	<b>105</b>
Bestandestyp:	<b>0104 Laubwald/Laubholzforst</b>				
Charakteristik:					
	Bearbeiter: Land in Sicht				
lfd. Nummer:	<b>732</b>	Fläche: in m <sup>2</sup>	<b>6421</b>	Länge in m:	<b>253</b>
Bestandestyp:	<b>0104 Laubwald/Laubholzforst</b>				
Charakteristik:					
	Bearbeiter: Land in Sicht				
lfd. Nummer:	<b>733</b>	Fläche: in m <sup>2</sup>	<b>1460</b>	Länge in m:	<b>74</b>
Bestandestyp:	<b>0302 Großröhricht und Schilfröhricht</b>				
Charakteristik:					
	Bearbeiter: Land in Sicht				
lfd. Nummer:	<b>734</b>	Fläche: in m <sup>2</sup>	<b>4172</b>	Länge in m:	<b>278</b>
Bestandestyp:	<b>0203 Heckenzug</b>				
Charakteristik:					
	Bearbeiter: Land in Sicht				
lfd. Nummer:	<b>735</b>	Fläche: in m <sup>2</sup>	<b>1094</b>	Länge in m:	<b>109</b>
Bestandestyp:	<b>0203 Heckenzug</b>				
Charakteristik:					
	Bearbeiter: Land in Sicht				
lfd. Nummer:	<b>736</b>	Fläche: in m <sup>2</sup>	<b>343</b>	Länge in m:	<b>40</b>
Bestandestyp:	<b>0204 Streuobstbestand (Streuobstwiese/-weide, Obstbaumreihen)</b>				
Charakteristik:					
	Bearbeiter: Land in Sicht				
lfd. Nummer:	<b>737</b>	Fläche: in m <sup>2</sup>	<b>910</b>	Länge in m:	<b>66</b>
Bestandestyp:	<b>0204 Streuobstbestand (Streuobstwiese/-weide, Obstbaumreihen)</b>				
Charakteristik:					
	Bearbeiter: Land in Sicht				
lfd. Nummer:	<b>738</b>	Fläche: in m <sup>2</sup>	<b>836</b>	Länge in m:	<b>92</b>
Bestandestyp:	<b>0202 Uferbegleitgehölz</b>				
Charakteristik:	Ufergehölz entlang U18, teilweise gut strukturiert mit Esche ( <i>Fraxinus excelsior</i> ), Erle ( <i>Alnus glutinosa</i> ), Buche ( <i>Fagus sylvatica</i> ), Bergahorn ( <i>Acer pseudoplatanus</i> ) und Hasel ( <i>Corylus avellana</i> )				
	Bearbeiter: Land in Sicht				
lfd. Nummer:	<b>739</b>	Fläche: in m <sup>2</sup>	<b>41411</b>	Länge in m:	<b>675</b>
Bestandestyp:	<b>030802 Mesophile, "bunte" Fettwiese und die meisten Magerrasen, -weiden</b>				
Charakteristik:	artenreiche Fettweide				
	Bearbeiter: Land in Sicht				

lfd. Nummer:	<b>740</b>	Fläche: in m <sup>2</sup>	<b>1617</b>	Länge in m:	<b>80</b>
Bestandestyp:	<b>0104 Laubwald/Laubholzforst</b>				
Charakteristik:					
	Bearbeiter: Land in Sicht				
lfd. Nummer:	<b>741</b>	Fläche: in m <sup>2</sup>	<b>788</b>	Länge in m:	<b>67</b>
Bestandestyp:	<b>0201 Kleinstwaldfläche ("Feldgehölz"), Gebüsch oder Baumgruppe unter 1000m<sup>2</sup></b>				
Charakteristik:	Lindenhain (Tilia cordata)				
	Bearbeiter: Land in Sicht				
lfd. Nummer:	<b>742</b>	Fläche: in m <sup>2</sup>	<b>5554</b>	Länge in m:	<b>152</b>
Bestandestyp:	<b>0310 Grünland-Sondernutzung</b>				
Charakteristik:	Parkanlage				
	Bearbeiter: Land in Sicht				
lfd. Nummer:	<b>743</b>	Fläche: in m <sup>2</sup>	<b>2235</b>	Länge in m:	<b>109</b>
Bestandestyp:	<b>0204 Streuobstbestand (Streuobstwiese/-weide, Obstbaumreihen)</b>				
Charakteristik:					
	Bearbeiter: Land in Sicht				
lfd. Nummer:	<b>744</b>	Fläche: in m <sup>2</sup>	<b>509</b>	Länge in m:	<b>46</b>
Bestandestyp:	<b>0201 Kleinstwaldfläche ("Feldgehölz"), Gebüsch oder Baumgruppe unter 1000m<sup>2</sup></b>				
Charakteristik:	Kirschenhain (Prunus avium)				
	Bearbeiter: Land in Sicht				
lfd. Nummer:	<b>745</b>	Fläche: in m <sup>2</sup>	<b>4012</b>	Länge in m:	<b>193</b>
Bestandestyp:	<b>0204 Streuobstbestand (Streuobstwiese/-weide, Obstbaumreihen)</b>				
Charakteristik:					
	Bearbeiter: Land in Sicht				
lfd. Nummer:	<b>746</b>	Fläche: in m <sup>2</sup>	<b>1630</b>	Länge in m:	<b>120</b>
Bestandestyp:	<b>0204 Streuobstbestand (Streuobstwiese/-weide, Obstbaumreihen)</b>				
Charakteristik:					
	Bearbeiter: Land in Sicht				
lfd. Nummer:	<b>747</b>	Fläche: in m <sup>2</sup>	<b>95278</b>	Länge in m:	<b>1233</b>
Bestandestyp:	<b>0102 Nadelwald/Nadelholzforst</b>				
Charakteristik:					
	Bearbeiter: Land in Sicht				
lfd. Nummer:	<b>748</b>	Fläche: in m <sup>2</sup>	<b>1996</b>	Länge in m:	<b>100</b>
Bestandestyp:	<b>0104 Laubwald/Laubholzforst</b>				
Charakteristik:					
	Bearbeiter: Land in Sicht				
lfd. Nummer:	<b>749</b>	Fläche: in m <sup>2</sup>	<b>898</b>	Länge in m:	<b>92</b>
Bestandestyp:	<b>0306 Neubewaldung/Aufforstung</b>				
Charakteristik:	Fichtenaufforstung auf ehemaliger artenreicher Weide in Steillage				
	Bearbeiter: Land in Sicht				
lfd. Nummer:	<b>750</b>	Fläche: in m <sup>2</sup>	<b>408</b>	Länge in m:	<b>40</b>
Bestandestyp:	<b>0201 Kleinstwaldfläche ("Feldgehölz"), Gebüsch oder Baumgruppe unter 1000m<sup>2</sup></b>				
Charakteristik:	Baumdominiertes Feldgehölz mit Lärche (Larix decidua), Birke (Betula pendula) und Fichte (Picea abies)				
	Bearbeiter: Land in Sicht				
lfd. Nummer:	<b>751</b>	Fläche: in m <sup>2</sup>	<b>1032</b>	Länge in m:	<b>65</b>
Bestandestyp:	<b>0201 Kleinstwaldfläche ("Feldgehölz"), Gebüsch oder Baumgruppe unter 1000m<sup>2</sup></b>				
Charakteristik:	Baumdominiertes Feldgehölz mit Lärche (Larix decidua), Birke (Betula pendula) und Fichte (Picea abies)				
	Bearbeiter: Land in Sicht				

lfd. Nummer:	<b>752</b>	Fläche: in m <sup>2</sup>	<b>434</b>	Länge in m:	<b>42</b>
Bestandestyp:	<b>0202 Uferbegleitgehölz</b>				
Charakteristik:	Abgeschnittener Ufergehölzrest entlang der Aurach mit Esche ( <i>Fraxinus excelsior</i> ), Erle ( <i>Alnus glutinosa</i> ), Bergahorn ( <i>Acer pseudoplatanus</i> ) und Holler ( <i>Sambucus nigra</i> )				
	Bearbeiter: Land in Sicht				
lfd. Nummer:	<b>753</b>	Fläche: in m <sup>2</sup>	<b>1434</b>	Länge in m:	<b>76</b>
Bestandestyp:	<b>0204 Streuobstbestand (Streuobstwiese/-weide, Obstbaumreihen)</b>				
Charakteristik:					
	Bearbeiter: Land in Sicht				
lfd. Nummer:	<b>754</b>	Fläche: in m <sup>2</sup>	<b>7270</b>	Länge in m:	<b>254</b>
Bestandestyp:	<b>0310 Grünland-Sondernutzung</b>				
Charakteristik:	Parkanlage				
	Bearbeiter: Land in Sicht				
lfd. Nummer:	<b>755</b>	Fläche: in m <sup>2</sup>	<b>1420</b>	Länge in m:	<b>73</b>
Bestandestyp:	<b>0204 Streuobstbestand (Streuobstwiese/-weide, Obstbaumreihen)</b>				
Charakteristik:					
	Bearbeiter: Land in Sicht				
lfd. Nummer:	<b>756</b>	Fläche: in m <sup>2</sup>	<b>840</b>	Länge in m:	<b>65</b>
Bestandestyp:	<b>0204 Streuobstbestand (Streuobstwiese/-weide, Obstbaumreihen)</b>				
Charakteristik:					
	Bearbeiter: Land in Sicht				
lfd. Nummer:	<b>757</b>	Fläche: in m <sup>2</sup>	<b>1675</b>	Länge in m:	<b>101</b>
Bestandestyp:	<b>0204 Streuobstbestand (Streuobstwiese/-weide, Obstbaumreihen)</b>				
Charakteristik:					
	Bearbeiter: Land in Sicht				
lfd. Nummer:	<b>758</b>	Fläche: in m <sup>2</sup>	<b>926</b>	Länge in m:	<b>75</b>
Bestandestyp:	<b>0203 Heckenzug</b>				
Charakteristik:					
	Bearbeiter: Land in Sicht				
lfd. Nummer:	<b>759</b>	Fläche: in m <sup>2</sup>	<b>3999</b>	Länge in m:	<b>150</b>
Bestandestyp:	<b>0204 Streuobstbestand (Streuobstwiese/-weide, Obstbaumreihen)</b>				
Charakteristik:					
	Bearbeiter: Land in Sicht				
lfd. Nummer:	<b>760</b>	Fläche: in m <sup>2</sup>	<b>2265</b>	Länge in m:	<b>117</b>
Bestandestyp:	<b>0204 Streuobstbestand (Streuobstwiese/-weide, Obstbaumreihen)</b>				
Charakteristik:					
	Bearbeiter: Land in Sicht				
lfd. Nummer:	<b>761</b>	Fläche: in m <sup>2</sup>	<b>2279</b>	Länge in m:	<b>110</b>
Bestandestyp:	<b>0204 Streuobstbestand (Streuobstwiese/-weide, Obstbaumreihen)</b>				
Charakteristik:					
	Bearbeiter: Land in Sicht				
lfd. Nummer:	<b>762</b>	Fläche: in m <sup>2</sup>	<b>912</b>	Länge in m:	<b>60</b>
Bestandestyp:	<b>0201 Kleinstwaldfläche ("Feldgehölz"), Gebüsch oder Baumgruppe unter 1000m<sup>2</sup></b>				
Charakteristik:	Feldgehölz mit Ahorn ( <i>Acer pseudoplatanus</i> ), Fichte ( <i>Pinus abies</i> ) und Weide ( <i>Salix fragilis</i> , <i>Salix caprea</i> )				
	Bearbeiter: Land in Sicht				
lfd. Nummer:	<b>763</b>	Fläche: in m <sup>2</sup>	<b>1021</b>	Länge in m:	<b>68</b>
Bestandestyp:	<b>0204 Streuobstbestand (Streuobstwiese/-weide, Obstbaumreihen)</b>				
Charakteristik:					
	Bearbeiter: Land in Sicht				

lfd. Nummer:	<b>764</b>	Fläche: in m <sup>2</sup>	<b>423</b>	Länge in m:	<b>42</b>
Bestandestyp:	<b>0201 Kleinstwaldfläche ("Feldgehölz"), Gebüsch oder Baumgruppe unter 1000m<sup>2</sup></b>				
Charakteristik:	Baumdominiertes Feldgehölz mit Kirschen ( <i>Prunus avium</i> ) und Bergahorn ( <i>Acer pseudoplatanus</i> )				
	Bearbeiter: Land in Sicht				
lfd. Nummer:	<b>765</b>	Fläche: in m <sup>2</sup>	<b>2417</b>	Länge in m:	<b>168</b>
Bestandestyp:	<b>0204 Streuobstbestand (Streuobstwiese/-weide, Obstbaumreihen)</b>				
Charakteristik:					
	Bearbeiter: Land in Sicht				
lfd. Nummer:	<b>766</b>	Fläche: in m <sup>2</sup>	<b>858</b>	Länge in m:	<b>64</b>
Bestandestyp:	<b>0204 Streuobstbestand (Streuobstwiese/-weide, Obstbaumreihen)</b>				
Charakteristik:					
	Bearbeiter: Land in Sicht				
lfd. Nummer:	<b>767</b>	Fläche: in m <sup>2</sup>	<b>4166</b>	Länge in m:	<b>194</b>
Bestandestyp:	<b>0204 Streuobstbestand (Streuobstwiese/-weide, Obstbaumreihen)</b>				
Charakteristik:					
	Bearbeiter: Land in Sicht				
lfd. Nummer:	<b>768</b>	Fläche: in m <sup>2</sup>	<b>3715</b>	Länge in m:	<b>168</b>
Bestandestyp:	<b>0204 Streuobstbestand (Streuobstwiese/-weide, Obstbaumreihen)</b>				
Charakteristik:					
	Bearbeiter: Land in Sicht				
lfd. Nummer:	<b>769</b>	Fläche: in m <sup>2</sup>	<b>1189</b>	Länge in m:	<b>96</b>
Bestandestyp:	<b>0204 Streuobstbestand (Streuobstwiese/-weide, Obstbaumreihen)</b>				
Charakteristik:					
	Bearbeiter: Land in Sicht				
lfd. Nummer:	<b>770</b>	Fläche: in m <sup>2</sup>	<b>998</b>	Länge in m:	<b>61</b>
Bestandestyp:	<b>0204 Streuobstbestand (Streuobstwiese/-weide, Obstbaumreihen)</b>				
Charakteristik:					
	Bearbeiter: Land in Sicht				
lfd. Nummer:	<b>771</b>	Fläche: in m <sup>2</sup>	<b>14648</b>	Länge in m:	<b>266</b>
Bestandestyp:	<b>030802 Mesophile, "bunte" Fettwiese und die meisten Magerrasen, -weiden</b>				
Charakteristik:	artenreiche, nährstoffreiche Weide				
	Bearbeiter: Land in Sicht				
lfd. Nummer:	<b>772</b>	Fläche: in m <sup>2</sup>	<b>4432</b>	Länge in m:	<b>189</b>
Bestandestyp:	<b>0204 Streuobstbestand (Streuobstwiese/-weide, Obstbaumreihen)</b>				
Charakteristik:					
	Bearbeiter: Land in Sicht				
lfd. Nummer:	<b>773</b>	Fläche: in m <sup>2</sup>	<b>2773</b>	Länge in m:	<b>177</b>
Bestandestyp:	<b>0204 Streuobstbestand (Streuobstwiese/-weide, Obstbaumreihen)</b>				
Charakteristik:					
	Bearbeiter: Land in Sicht				
lfd. Nummer:	<b>774</b>	Fläche: in m <sup>2</sup>	<b>16755</b>	Länge in m:	<b>374</b>
Bestandestyp:	<b>030802 Mesophile, "bunte" Fettwiese und die meisten Magerrasen, -weiden</b>				
Charakteristik:	artenreiche, nährstoffreiche Weide				
	Bearbeiter: Land in Sicht				
lfd. Nummer:	<b>775</b>	Fläche: in m <sup>2</sup>	<b>1653</b>	Länge in m:	<b>106</b>
Bestandestyp:	<b>0204 Streuobstbestand (Streuobstwiese/-weide, Obstbaumreihen)</b>				
Charakteristik:					
	Bearbeiter: Land in Sicht				

lfd. Nummer:	<b>776</b>	Fläche: in m <sup>2</sup>	<b>463</b>	Länge in m:	<b>46</b>
Bestandestyp:	<b>0201 Kleinstwaldfläche ("Feldgehölz"), Gebüsch oder Baumgruppe unter 1000m<sup>2</sup></b>				
Charakteristik:	Baumdominiertes Feldgehölz mit Esche ( <i>Fraxinus excelsior</i> ), Eiche ( <i>Quercus robur</i> ), Bergahorn ( <i>Acer pseudoplatanus</i> ) und Flatterulme ( <i>Ulmus laevis</i> )				
	Bearbeiter: Land in Sicht				
lfd. Nummer:	<b>777</b>	Fläche: in m <sup>2</sup>	<b>782</b>	Länge in m:	<b>52</b>
Bestandestyp:	<b>0201 Kleinstwaldfläche ("Feldgehölz"), Gebüsch oder Baumgruppe unter 1000m<sup>2</sup></b>				
Charakteristik:	Lärchenhain ( <i>Larix decidua</i> )				
	Bearbeiter: Land in Sicht				
lfd. Nummer:	<b>778</b>	Fläche: in m <sup>2</sup>	<b>1767</b>	Länge in m:	<b>116</b>
Bestandestyp:	<b>0204 Streuobstbestand (Streuobstwiese/-weide, Obstbaumreihen)</b>				
Charakteristik:					
	Bearbeiter: Land in Sicht				
lfd. Nummer:	<b>779</b>	Fläche: in m <sup>2</sup>	<b>9076</b>	Länge in m:	<b>201</b>
Bestandestyp:	<b>030802 Mesophile, "bunte" Fettwiese und die meisten Magerrasen, -weiden</b>				
Charakteristik:	artenreiche, nährstoffreiche Weide				
	Bearbeiter: Land in Sicht				
lfd. Nummer:	<b>780</b>	Fläche: in m <sup>2</sup>	<b>1178</b>	Länge in m:	<b>72</b>
Bestandestyp:	<b>0204 Streuobstbestand (Streuobstwiese/-weide, Obstbaumreihen)</b>				
Charakteristik:					
	Bearbeiter: Land in Sicht				
lfd. Nummer:	<b>781</b>	Fläche: in m <sup>2</sup>	<b>1374</b>	Länge in m:	<b>80</b>
Bestandestyp:	<b>0204 Streuobstbestand (Streuobstwiese/-weide, Obstbaumreihen)</b>				
Charakteristik:					
	Bearbeiter: Land in Sicht				
lfd. Nummer:	<b>782</b>	Fläche: in m <sup>2</sup>	<b>1325</b>	Länge in m:	<b>89</b>
Bestandestyp:	<b>0204 Streuobstbestand (Streuobstwiese/-weide, Obstbaumreihen)</b>				
Charakteristik:					
	Bearbeiter: Land in Sicht				
lfd. Nummer:	<b>783</b>	Fläche: in m <sup>2</sup>	<b>1092</b>	Länge in m:	<b>84</b>
Bestandestyp:	<b>0204 Streuobstbestand (Streuobstwiese/-weide, Obstbaumreihen)</b>				
Charakteristik:					
	Bearbeiter: Land in Sicht				
lfd. Nummer:	<b>784</b>	Fläche: in m <sup>2</sup>	<b>3250</b>	Länge in m:	<b>133</b>
Bestandestyp:	<b>0204 Streuobstbestand (Streuobstwiese/-weide, Obstbaumreihen)</b>				
Charakteristik:					
	Bearbeiter: Land in Sicht				
lfd. Nummer:	<b>785</b>	Fläche: in m <sup>2</sup>	<b>1230</b>	Länge in m:	<b>101</b>
Bestandestyp:	<b>0204 Streuobstbestand (Streuobstwiese/-weide, Obstbaumreihen)</b>				
Charakteristik:					
	Bearbeiter: Land in Sicht				
lfd. Nummer:	<b>786</b>	Fläche: in m <sup>2</sup>	<b>1118</b>	Länge in m:	<b>76</b>
Bestandestyp:	<b>0204 Streuobstbestand (Streuobstwiese/-weide, Obstbaumreihen)</b>				
Charakteristik:					
	Bearbeiter: Land in Sicht				



lfd. Nummer:	<b>787</b>	Fläche: in m <sup>2</sup>	<b>1831</b>	Länge in m:	<b>120</b>
Bestandestyp:	<b>0202 Uferbegleitgehölz</b>				
Charakteristik:	über 50m breites gut strukturiertes Uferbegleitgehölz entlang des Bichlbaches mit Weide ( <i>Salix fragilis</i> , <i>Salix caprea</i> ), Esche ( <i>Fraxinus excelsior</i> ), Erle ( <i>Alnus glutinosa</i> ), Bergahorn ( <i>Acer pseudoplatanus</i> ), Flatterulme ( <i>Ulmus laevis</i> ), Faulbaum ( <i>Rhamnus frangula</i> ), Holler ( <i>Sambucus nigra</i> ) und in der Krautschicht Brennnessel ( <i>Urtica dioica</i> )				
	Bearbeiter: Land in Sicht				
lfd. Nummer:	<b>788</b>	Fläche: in m <sup>2</sup>	<b>938</b>	Länge in m:	<b>93</b>
Bestandestyp:	<b>0202 Uferbegleitgehölz</b>				
Charakteristik:	Ufergehölz entlang Mühlbach mit Esche ( <i>Fraxinus excelsior</i> ), Erle ( <i>Alnus glutinosa</i> ), Bergahorn ( <i>Acer pseudoplatanus</i> ), Linde ( <i>Tilia cordata</i> ), roter Hartriegel ( <i>Cornus sanguinea</i> ), Brombeere ( <i>Rubus fruticosus</i> )				
	Bearbeiter: Land in Sicht				
lfd. Nummer:	<b>789</b>	Fläche: in m <sup>2</sup>	<b>236</b>	Länge in m:	<b>63</b>
Bestandestyp:	<b>0202 Uferbegleitgehölz</b>				
Charakteristik:	Ufergehölz entlang Mühlbach mit Esche ( <i>Fraxinus excelsior</i> ), Erle ( <i>Alnus glutinosa</i> ), Bergahorn ( <i>Acer pseudoplatanus</i> ), Linde ( <i>Tilia cordata</i> ), roter Hartriegel ( <i>Cornus sanguinea</i> ), Brombeere ( <i>Rubus fruticosus</i> )				
	Bearbeiter: Land in Sicht				
lfd. Nummer:	<b>790</b>	Fläche: in m <sup>2</sup>	<b>207</b>	Länge in m:	<b>39</b>
Bestandestyp:	<b>0202 Uferbegleitgehölz</b>				
Charakteristik:	Ufergehölz entlang Mühlbach mit Esche ( <i>Fraxinus excelsior</i> ), Erle ( <i>Alnus glutinosa</i> ), Bergahorn ( <i>Acer pseudoplatanus</i> ), Linde ( <i>Tilia cordata</i> ), roter Hartriegel ( <i>Cornus sanguinea</i> ), Brombeere ( <i>Rubus fruticosus</i> )				
	Bearbeiter: Land in Sicht				
lfd. Nummer:	<b>791</b>	Fläche: in m <sup>2</sup>	<b>1766</b>	Länge in m:	<b>105</b>
Bestandestyp:	<b>0204 Streuobstbestand (Streuobstwiese/-weide, Obstbaumreihen)</b>				
Charakteristik:					
	Bearbeiter: Land in Sicht				
lfd. Nummer:	<b>792</b>	Fläche: in m <sup>2</sup>	<b>514</b>	Länge in m:	<b>42</b>
Bestandestyp:	<b>0201 Kleinstwaldfläche ("Feldgehölz"), Gebüsch oder Baumgruppe unter 1000m<sup>2</sup></b>				
Charakteristik:	Feldgehölz mit Birke ( <i>Betula pendula</i> ), Bergahorn ( <i>Acer pseudoplatanus</i> ) und Esche ( <i>Fraxinus excelsior</i> )				
	Bearbeiter: Land in Sicht				
lfd. Nummer:	<b>793</b>	Fläche: in m <sup>2</sup>	<b>548</b>	Länge in m:	<b>46</b>
Bestandestyp:	<b>0201 Kleinstwaldfläche ("Feldgehölz"), Gebüsch oder Baumgruppe unter 1000m<sup>2</sup></b>				
Charakteristik:	Feldgehölz mit Birke ( <i>Betula pendula</i> ), Bergahorn ( <i>Acer pseudoplatanus</i> ) und Esche ( <i>Fraxinus excelsior</i> )				
	Bearbeiter: Land in Sicht				
lfd. Nummer:	<b>794</b>	Fläche: in m <sup>2</sup>	<b>381</b>	Länge in m:	<b>38</b>
Bestandestyp:	<b>0201 Kleinstwaldfläche ("Feldgehölz"), Gebüsch oder Baumgruppe unter 1000m<sup>2</sup></b>				
Charakteristik:	Baumdominiertes Feldgehölz mit Eiche ( <i>Quercus robur</i> ), Esche ( <i>Fraxinus excelsior</i> ), Bergahorn ( <i>Acer pseudoplatanus</i> ) und Weide ( <i>Salix fragilis</i> , <i>Salix caprea</i> )				
	Bearbeiter: Land in Sicht				
lfd. Nummer:	<b>795</b>	Fläche: in m <sup>2</sup>	<b>2174</b>	Länge in m:	<b>95</b>
Bestandestyp:	<b>0204 Streuobstbestand (Streuobstwiese/-weide, Obstbaumreihen)</b>				
Charakteristik:					
	Bearbeiter: Land in Sicht				
lfd. Nummer:	<b>796</b>	Fläche: in m <sup>2</sup>	<b>1750</b>	Länge in m:	<b>82</b>
Bestandestyp:	<b>0204 Streuobstbestand (Streuobstwiese/-weide, Obstbaumreihen)</b>				
Charakteristik:					
	Bearbeiter: Land in Sicht				
lfd. Nummer:	<b>797</b>	Fläche: in m <sup>2</sup>	<b>1671</b>	Länge in m:	<b>89</b>
Bestandestyp:	<b>0204 Streuobstbestand (Streuobstwiese/-weide, Obstbaumreihen)</b>				
Charakteristik:					
	Bearbeiter: Land in Sicht				

lfd. Nummer:	<b>798</b>	Fläche: in m <sup>2</sup>	<b>1886</b>	Länge in m:	<b>111</b>
Bestandestyp:	<b>0204 Streuobstbestand (Streuobstwiese/-weide, Obstbaumreihen)</b>				
Charakteristik:	Bearbeiter: Land in Sicht				
lfd. Nummer:	<b>799</b>	Fläche: in m <sup>2</sup>	<b>2490</b>	Länge in m:	<b>135</b>
Bestandestyp:	<b>0204 Streuobstbestand (Streuobstwiese/-weide, Obstbaumreihen)</b>				
Charakteristik:	Bearbeiter: Land in Sicht				
lfd. Nummer:	<b>800</b>	Fläche: in m <sup>2</sup>	<b>1436</b>	Länge in m:	<b>78</b>
Bestandestyp:	<b>0204 Streuobstbestand (Streuobstwiese/-weide, Obstbaumreihen)</b>				
Charakteristik:	Bearbeiter: Land in Sicht				
lfd. Nummer:	<b>801</b>	Fläche: in m <sup>2</sup>	<b>697</b>	Länge in m:	<b>62</b>
Bestandestyp:	<b>0204 Streuobstbestand (Streuobstwiese/-weide, Obstbaumreihen)</b>				
Charakteristik:	Bearbeiter: Land in Sicht				
lfd. Nummer:	<b>802</b>	Fläche: in m <sup>2</sup>	<b>1589</b>	Länge in m:	<b>92</b>
Bestandestyp:	<b>0204 Streuobstbestand (Streuobstwiese/-weide, Obstbaumreihen)</b>				
Charakteristik:	Bearbeiter: Land in Sicht				
lfd. Nummer:	<b>803</b>	Fläche: in m <sup>2</sup>	<b>890</b>	Länge in m:	<b>74</b>
Bestandestyp:	<b>0204 Streuobstbestand (Streuobstwiese/-weide, Obstbaumreihen)</b>				
Charakteristik:	Bearbeiter: Land in Sicht				
lfd. Nummer:	<b>804</b>	Fläche: in m <sup>2</sup>	<b>1551</b>	Länge in m:	<b>83</b>
Bestandestyp:	<b>0204 Streuobstbestand (Streuobstwiese/-weide, Obstbaumreihen)</b>				
Charakteristik:	Bearbeiter: Land in Sicht				
lfd. Nummer:	<b>805</b>	Fläche: in m <sup>2</sup>	<b>906</b>	Länge in m:	<b>63</b>
Bestandestyp:	<b>0204 Streuobstbestand (Streuobstwiese/-weide, Obstbaumreihen)</b>				
Charakteristik:	Bearbeiter: Land in Sicht				
lfd. Nummer:	<b>806</b>	Fläche: in m <sup>2</sup>	<b>11476</b>	Länge in m:	<b>225</b>
Bestandestyp:	<b>99 Erhebungsfläche unbestimmten Typs</b>				
Charakteristik:	artenreiche Lärchenweide				
	Bearbeiter: Land in Sicht				
lfd. Nummer:	<b>807</b>	Fläche: in m <sup>2</sup>	<b>1274</b>	Länge in m:	<b>77</b>
Bestandestyp:	<b>0204 Streuobstbestand (Streuobstwiese/-weide, Obstbaumreihen)</b>				
Charakteristik:	Bearbeiter: Land in Sicht				
lfd. Nummer:	<b>808</b>	Fläche: in m <sup>2</sup>	<b>298</b>	Länge in m:	<b>35</b>
Bestandestyp:	<b>0201 Kleinstwaldfläche ("Feldgehölz"), Gebüsch oder Baumgruppe unter 1000m<sup>2</sup></b>				
Charakteristik:	baumdominiertes Feldgehölz mit Esche (Fraxinus excelsior), Erle (Alnus glutinosa), Linde (Tilia cordata) und Bergahorn (Acer pseudoplatanus)				
	Bearbeiter: Land in Sicht				
lfd. Nummer:	<b>809</b>	Fläche: in m <sup>2</sup>	<b>360</b>	Länge in m:	<b>38</b>
Bestandestyp:	<b>0201 Kleinstwaldfläche ("Feldgehölz"), Gebüsch oder Baumgruppe unter 1000m<sup>2</sup></b>				
Charakteristik:	baumdominiertes Feldgehölz mit Esche (Fraxinus excelsior), Erle (Alnus glutinosa), Linde (Tilia cordata) und Bergahorn (Acer pseudoplatanus)				
	Bearbeiter: Land in Sicht				

lfd. Nummer:	<b>810</b>	Fläche: in m <sup>2</sup>	<b>1736</b>	Länge in m:	<b>94</b>
Bestandestyp:	<b>0204 Streuobstbestand (Streuobstwiese/-weide, Obstbaumreihen)</b>				
Charakteristik:					
	Bearbeiter: Land in Sicht				
lfd. Nummer:	<b>811</b>	Fläche: in m <sup>2</sup>	<b>43068</b>	Länge in m:	<b>797</b>
Bestandestyp:	<b>99 Erhebungsfläche unbestimmten Typs</b>				
Charakteristik:	artenreiche Lärchenweide				
	Bearbeiter: Land in Sicht				
lfd. Nummer:	<b>812</b>	Fläche: in m <sup>2</sup>	<b>4802</b>	Länge in m:	<b>151</b>
Bestandestyp:	<b>99 Erhebungsfläche unbestimmten Typs</b>				
Charakteristik:	artenreiche Lärchenweide				
	Bearbeiter: Land in Sicht				
lfd. Nummer:	<b>813</b>	Fläche: in m <sup>2</sup>	<b>9282</b>	Länge in m:	<b>243</b>
Bestandestyp:	<b>99 Erhebungsfläche unbestimmten Typs</b>				
Charakteristik:	artenreiche Lärchenweide				
	Bearbeiter: Land in Sicht				
lfd. Nummer:	<b>814</b>	Fläche: in m <sup>2</sup>	<b>815</b>	Länge in m:	<b>130</b>
Bestandestyp:	<b>0202 Uferbegleitgehölz</b>				
Charakteristik:	ca 20m breites Ufergehölz entlang Mühlbach mit Esche ( <i>Fraxinus excelsior</i> ), Erle ( <i>Alnus glutinosa</i> ), Bergahorn ( <i>Acer pseudoplatanus</i> ), Linde ( <i>Tilia cordata</i> ), Weide ( <i>Salix fragilis</i> , <i>Salix caprea</i> ), roter Hartriegel ( <i>Cornus sanguinea</i> ), Brombeere ( <i>Rubus fruticosus</i> )				
	Bearbeiter: Land in Sicht				
lfd. Nummer:	<b>815</b>	Fläche: in m <sup>2</sup>	<b>280</b>	Länge in m:	<b>44</b>
Bestandestyp:	<b>0202 Uferbegleitgehölz</b>				
Charakteristik:	ca 20m breites Ufergehölz entlang Mühlbach mit Esche ( <i>Fraxinus excelsior</i> ), Erle ( <i>Alnus glutinosa</i> ), Bergahorn ( <i>Acer pseudoplatanus</i> ), Linde ( <i>Tilia cordata</i> ), Weide ( <i>Salix fragilis</i> , <i>Salix caprea</i> ), roter Hartriegel ( <i>Cornus sanguinea</i> ), Brombeere ( <i>Rubus fruticosus</i> )				
	Bearbeiter: Land in Sicht				
lfd. Nummer:	<b>816</b>	Fläche: in m <sup>2</sup>	<b>1764</b>	Länge in m:	<b>80</b>
Bestandestyp:	<b>0204 Streuobstbestand (Streuobstwiese/-weide, Obstbaumreihen)</b>				
Charakteristik:					
	Bearbeiter: Land in Sicht				
lfd. Nummer:	<b>817</b>	Fläche: in m <sup>2</sup>	<b>2161</b>	Länge in m:	<b>136</b>
Bestandestyp:	<b>0204 Streuobstbestand (Streuobstwiese/-weide, Obstbaumreihen)</b>				
Charakteristik:					
	Bearbeiter: Land in Sicht				
lfd. Nummer:	<b>818</b>	Fläche: in m <sup>2</sup>	<b>3121</b>	Länge in m:	<b>144</b>
Bestandestyp:	<b>0204 Streuobstbestand (Streuobstwiese/-weide, Obstbaumreihen)</b>				
Charakteristik:					
	Bearbeiter: Land in Sicht				
lfd. Nummer:	<b>819</b>	Fläche: in m <sup>2</sup>	<b>2587</b>	Länge in m:	<b>178</b>
Bestandestyp:	<b>0204 Streuobstbestand (Streuobstwiese/-weide, Obstbaumreihen)</b>				
Charakteristik:					
	Bearbeiter: Land in Sicht				
lfd. Nummer:	<b>820</b>	Fläche: in m <sup>2</sup>	<b>2662</b>	Länge in m:	<b>118</b>
Bestandestyp:	<b>0204 Streuobstbestand (Streuobstwiese/-weide, Obstbaumreihen)</b>				
Charakteristik:					
	Bearbeiter: Land in Sicht				

lfd. Nummer:	<b>821</b>	Fläche: in m <sup>2</sup>	<b>1429</b>	Länge in m:	<b>75</b>
Bestandestyp:	<b>0204 Streuobstbestand (Streuobstwiese/-weide, Obstbaumreihen)</b>				
Charakteristik:	Bearbeiter: Land in Sicht				
lfd. Nummer:	<b>822</b>	Fläche: in m <sup>2</sup>	<b>21164</b>	Länge in m:	<b>454</b>
Bestandestyp:	<b>0103 Laub-Nadel-Mischwald/Laub-Nadelholz-Mischforst</b>				
Charakteristik:	Bearbeiter: Land in Sicht				
lfd. Nummer:	<b>823</b>	Fläche: in m <sup>2</sup>	<b>643</b>	Länge in m:	<b>87</b>
Bestandestyp:	<b>0202 Uferbegleitgehölz</b>				
Charakteristik:	schmales Uferbegleitgehölz entlang der Aurach mit Esche ( <i>Fraxinus excelsior</i> ), Erle ( <i>Alnus glutinosa</i> ), Weide ( <i>Salix fragilis</i> , <i>Salix caprea</i> ) und Bergahorn ( <i>Acer pseudoplatanus</i> )				
	Bearbeiter: Land in Sicht				
lfd. Nummer:	<b>824</b>	Fläche: in m <sup>2</sup>	<b>4890</b>	Länge in m:	<b>269</b>
Bestandestyp:	<b>0202 Uferbegleitgehölz</b>				
Charakteristik:	schmales Uferbegleitgehölz entlang der Aurach mit Esche ( <i>Fraxinus excelsior</i> ), Erle ( <i>Alnus glutinosa</i> ), Weide ( <i>Salix fragilis</i> , <i>Salix caprea</i> ) und Bergahorn ( <i>Acer pseudoplatanus</i> )				
	Bearbeiter: Land in Sicht				
lfd. Nummer:	<b>825</b>	Fläche: in m <sup>2</sup>	<b>1249</b>	Länge in m:	<b>76</b>
Bestandestyp:	<b>0204 Streuobstbestand (Streuobstwiese/-weide, Obstbaumreihen)</b>				
Charakteristik:	Bearbeiter: Land in Sicht				
lfd. Nummer:	<b>826</b>	Fläche: in m <sup>2</sup>	<b>1430</b>	Länge in m:	<b>96</b>
Bestandestyp:	<b>0204 Streuobstbestand (Streuobstwiese/-weide, Obstbaumreihen)</b>				
Charakteristik:	Bearbeiter: Land in Sicht				
lfd. Nummer:	<b>827</b>	Fläche: in m <sup>2</sup>	<b>2681</b>	Länge in m:	<b>121</b>
Bestandestyp:	<b>0204 Streuobstbestand (Streuobstwiese/-weide, Obstbaumreihen)</b>				
Charakteristik:	Bearbeiter: Land in Sicht				
lfd. Nummer:	<b>828</b>	Fläche: in m <sup>2</sup>	<b>1360</b>	Länge in m:	<b>101</b>
Bestandestyp:	<b>0204 Streuobstbestand (Streuobstwiese/-weide, Obstbaumreihen)</b>				
Charakteristik:	Bearbeiter: Land in Sicht				
lfd. Nummer:	<b>829</b>	Fläche: in m <sup>2</sup>	<b>811</b>	Länge in m:	<b>62</b>
Bestandestyp:	<b>0204 Streuobstbestand (Streuobstwiese/-weide, Obstbaumreihen)</b>				
Charakteristik:	Bearbeiter: Land in Sicht				
lfd. Nummer:	<b>830</b>	Fläche: in m <sup>2</sup>	<b>1377</b>	Länge in m:	<b>107</b>
Bestandestyp:	<b>0204 Streuobstbestand (Streuobstwiese/-weide, Obstbaumreihen)</b>				
Charakteristik:	Bearbeiter: Land in Sicht				
lfd. Nummer:	<b>831</b>	Fläche: in m <sup>2</sup>	<b>3062</b>	Länge in m:	<b>169</b>
Bestandestyp:	<b>0204 Streuobstbestand (Streuobstwiese/-weide, Obstbaumreihen)</b>				
Charakteristik:	Bearbeiter: Land in Sicht				
lfd. Nummer:	<b>832</b>	Fläche: in m <sup>2</sup>	<b>3399</b>	Länge in m:	<b>150</b>
Bestandestyp:	<b>0204 Streuobstbestand (Streuobstwiese/-weide, Obstbaumreihen)</b>				
Charakteristik:	Bearbeiter: Land in Sicht				

lfd. Nummer:	<b>833</b>	Fläche: in m <sup>2</sup>	<b>15573</b>	Länge in m:	<b>361</b>
Bestandestyp:	<b>99 Erhebungsfläche unbestimmten Typs</b>				
Charakteristik:	artenreiche Lärchenweide				
	Bearbeiter: Land in Sicht				
lfd. Nummer:	<b>834</b>	Fläche: in m <sup>2</sup>	<b>1533</b>	Länge in m:	<b>97</b>
Bestandestyp:	<b>0204 Streuobstbestand (Streuobstwiese/-weide, Obstbaumreihen)</b>				
Charakteristik:					
	Bearbeiter: Land in Sicht				
lfd. Nummer:	<b>835</b>	Fläche: in m <sup>2</sup>	<b>224</b>	Länge in m:	<b>30</b>
Bestandestyp:	<b>0401 Stehendes Gewässer</b>				
Charakteristik:	Teich für Schneekanone, naturfern, ohne Uferbegleitgehölz und Wasservegetation				
	Bearbeiter: Land in Sicht				
lfd. Nummer:	<b>836</b>	Fläche: in m <sup>2</sup>	<b>1187</b>	Länge in m:	<b>87</b>
Bestandestyp:	<b>0204 Streuobstbestand (Streuobstwiese/-weide, Obstbaumreihen)</b>				
Charakteristik:					
	Bearbeiter: Land in Sicht				
lfd. Nummer:	<b>837</b>	Fläche: in m <sup>2</sup>	<b>1900</b>	Länge in m:	<b>98</b>
Bestandestyp:	<b>0204 Streuobstbestand (Streuobstwiese/-weide, Obstbaumreihen)</b>				
Charakteristik:					
	Bearbeiter: Land in Sicht				
lfd. Nummer:	<b>838</b>	Fläche: in m <sup>2</sup>	<b>1654</b>	Länge in m:	<b>87</b>
Bestandestyp:	<b>0204 Streuobstbestand (Streuobstwiese/-weide, Obstbaumreihen)</b>				
Charakteristik:					
	Bearbeiter: Land in Sicht				
lfd. Nummer:	<b>839</b>	Fläche: in m <sup>2</sup>	<b>2831</b>	Länge in m:	<b>264</b>
Bestandestyp:	<b>0202 Uferbegleitgehölz</b>				
Charakteristik:	Uferbegleitgehölz entlang der Wessenaarach mit Fichte (Picea abies), Esche (Fraxinus excelsior), Bergahorn (Acer pseudoplatanus) und Hasel (Corylus avellana)				
	Bearbeiter: Land in Sicht				
lfd. Nummer:	<b>840</b>	Fläche: in m <sup>2</sup>	<b>2854</b>	Länge in m:	<b>129</b>
Bestandestyp:	<b>0204 Streuobstbestand (Streuobstwiese/-weide, Obstbaumreihen)</b>				
Charakteristik:					
	Bearbeiter: Land in Sicht				
lfd. Nummer:	<b>841</b>	Fläche: in m <sup>2</sup>	<b>4600</b>	Länge in m:	<b>155</b>
Bestandestyp:	<b>0204 Streuobstbestand (Streuobstwiese/-weide, Obstbaumreihen)</b>				
Charakteristik:					
	Bearbeiter: Land in Sicht				
lfd. Nummer:	<b>842</b>	Fläche: in m <sup>2</sup>	<b>268</b>	Länge in m:	<b>33</b>
Bestandestyp:	<b>0201 Kleinstwaldfläche ("Feldgehölz"), Gebüsch oder Baumgruppe unter 1000m<sup>2</sup></b>				
Charakteristik:	Fichtengruppe (Picea abies)				
	Bearbeiter: Land in Sicht				
lfd. Nummer:	<b>843</b>	Fläche: in m <sup>2</sup>	<b>838</b>	Länge in m:	<b>56</b>
Bestandestyp:	<b>0204 Streuobstbestand (Streuobstwiese/-weide, Obstbaumreihen)</b>				
Charakteristik:					
	Bearbeiter: Land in Sicht				
lfd. Nummer:	<b>844</b>	Fläche: in m <sup>2</sup>	<b>882</b>	Länge in m:	<b>59</b>
Bestandestyp:	<b>0204 Streuobstbestand (Streuobstwiese/-weide, Obstbaumreihen)</b>				
Charakteristik:					
	Bearbeiter: Land in Sicht				



lfd. Nummer:	<b>845</b>	Fläche: in m <sup>2</sup>	<b>2437</b>	Länge in m:	<b>154</b>
Bestandestyp:	<b>0204 Streuobstbestand (Streuobstwiese/-weide, Obstbaumreihen)</b>				
Charakteristik:					
	Bearbeiter: Land in Sicht				
lfd. Nummer:	<b>846</b>	Fläche: in m <sup>2</sup>	<b>4251</b>	Länge in m:	<b>151</b>
Bestandestyp:	<b>0204 Streuobstbestand (Streuobstwiese/-weide, Obstbaumreihen)</b>				
Charakteristik:					
	Bearbeiter: Land in Sicht				
lfd. Nummer:	<b>847</b>	Fläche: in m <sup>2</sup>	<b>2855</b>	Länge in m:	<b>127</b>
Bestandestyp:	<b>0204 Streuobstbestand (Streuobstwiese/-weide, Obstbaumreihen)</b>				
Charakteristik:					
	Bearbeiter: Land in Sicht				
lfd. Nummer:	<b>848</b>	Fläche: in m <sup>2</sup>	<b>544</b>	Länge in m:	<b>48</b>
Bestandestyp:	<b>0201 Kleinstwaldfläche ("Feldgehölz"), Gebüsch oder Baumgruppe unter 1000m<sup>2</sup></b>				
Charakteristik:	Feldgehölz mit überwiegend Eschen ( <i>Fraxinus excelsior</i> )				
	Bearbeiter: Land in Sicht				
lfd. Nummer:	<b>849</b>	Fläche: in m <sup>2</sup>	<b>4448</b>	Länge in m:	<b>194</b>
Bestandestyp:	<b>0204 Streuobstbestand (Streuobstwiese/-weide, Obstbaumreihen)</b>				
Charakteristik:					
	Bearbeiter: Land in Sicht				
lfd. Nummer:	<b>850</b>	Fläche: in m <sup>2</sup>	<b>3896</b>	Länge in m:	<b>124</b>
Bestandestyp:	<b>0204 Streuobstbestand (Streuobstwiese/-weide, Obstbaumreihen)</b>				
Charakteristik:					
	Bearbeiter: Land in Sicht				
lfd. Nummer:	<b>851</b>	Fläche: in m <sup>2</sup>	<b>7340</b>	Länge in m:	<b>352</b>
Bestandestyp:	<b>0304 Sukzessionsfläche in ehemaligen Intensivgebieten</b>				
Charakteristik:					
	Bearbeiter: Land in Sicht				
lfd. Nummer:	<b>852</b>	Fläche: in m <sup>2</sup>	<b>1283</b>	Länge in m:	<b>72</b>
Bestandestyp:	<b>0204 Streuobstbestand (Streuobstwiese/-weide, Obstbaumreihen)</b>				
Charakteristik:					
	Bearbeiter: Land in Sicht				
lfd. Nummer:	<b>853</b>	Fläche: in m <sup>2</sup>	<b>1186</b>	Länge in m:	<b>82</b>
Bestandestyp:	<b>0204 Streuobstbestand (Streuobstwiese/-weide, Obstbaumreihen)</b>				
Charakteristik:					
	Bearbeiter: Land in Sicht				
lfd. Nummer:	<b>854</b>	Fläche: in m <sup>2</sup>	<b>8708</b>	Länge in m:	<b>314</b>
Bestandestyp:	<b>030802 Mesophile, "bunte" Fettwiese und die meisten Magerrasen, -weiden</b>				
Charakteristik:	artenreiche, nährstoffreiche Weide				
	Bearbeiter: Land in Sicht				
lfd. Nummer:	<b>855</b>	Fläche: in m <sup>2</sup>	<b>1625</b>	Länge in m:	<b>111</b>
Bestandestyp:	<b>0204 Streuobstbestand (Streuobstwiese/-weide, Obstbaumreihen)</b>				
Charakteristik:					
	Bearbeiter: Land in Sicht				
lfd. Nummer:	<b>856</b>	Fläche: in m <sup>2</sup>	<b>1949</b>	Länge in m:	<b>130</b>
Bestandestyp:	<b>0204 Streuobstbestand (Streuobstwiese/-weide, Obstbaumreihen)</b>				
Charakteristik:					
	Bearbeiter: Land in Sicht				

lfd. Nummer:	<b>857</b>	Fläche: in m <sup>2</sup>	<b>1843</b>	Länge in m:	<b>135</b>
Bestandestyp:	<b>0204 Streuobstbestand (Streuobstwiese/-weide, Obstbaumreihen)</b>				
Charakteristik:					
	Bearbeiter: Land in Sicht				
lfd. Nummer:	<b>858</b>	Fläche: in m <sup>2</sup>	<b>1733</b>	Länge in m:	<b>95</b>
Bestandestyp:	<b>0104 Laubwald/Laubholzforst</b>				
Charakteristik:					
	Bearbeiter: Land in Sicht				
lfd. Nummer:	<b>859</b>	Fläche: in m <sup>2</sup>	<b>1664</b>	Länge in m:	<b>81</b>
Bestandestyp:	<b>0204 Streuobstbestand (Streuobstwiese/-weide, Obstbaumreihen)</b>				
Charakteristik:					
	Bearbeiter: Land in Sicht				
lfd. Nummer:	<b>860</b>	Fläche: in m <sup>2</sup>	<b>712</b>	Länge in m:	<b>60</b>
Bestandestyp:	<b>0204 Streuobstbestand (Streuobstwiese/-weide, Obstbaumreihen)</b>				
Charakteristik:					
	Bearbeiter: Land in Sicht				
lfd. Nummer:	<b>861</b>	Fläche: in m <sup>2</sup>	<b>15690</b>	Länge in m:	<b>316</b>
Bestandestyp:	<b>99 Erhebungsfläche unbestimmten Typs</b>				
Charakteristik:	artenreiche Lärchenweide				
	Bearbeiter: Land in Sicht				
lfd. Nummer:	<b>862</b>	Fläche: in m <sup>2</sup>	<b>1079</b>	Länge in m:	<b>71</b>
Bestandestyp:	<b>0204 Streuobstbestand (Streuobstwiese/-weide, Obstbaumreihen)</b>				
Charakteristik:					
	Bearbeiter: Land in Sicht				
lfd. Nummer:	<b>863</b>	Fläche: in m <sup>2</sup>	<b>975</b>	Länge in m:	<b>67</b>
Bestandestyp:	<b>0204 Streuobstbestand (Streuobstwiese/-weide, Obstbaumreihen)</b>				
Charakteristik:					
	Bearbeiter: Land in Sicht				
lfd. Nummer:	<b>864</b>	Fläche: in m <sup>2</sup>	<b>915</b>	Länge in m:	<b>89</b>
Bestandestyp:	<b>0202 Uferbegleitgehölz</b>				
Charakteristik:	Uferbegleitgehölz entlang U33 mit Esche ( <i>Fraxinus excelsior</i> ), Grauerle ( <i>Alnus incana</i> ), Weide ( <i>Salix fragilis</i> , <i>Salix caprea</i> ), Hasel ( <i>Corylus avellana</i> ) und roter Hartriegel ( <i>Cornus sanguinea</i> ) in der Krautschicht Springkraut ( <i>Impatiens parviflora</i> ) und Brennnessel ( <i>Urtica dioica</i> )				
	Bearbeiter: Land in Sicht				
lfd. Nummer:	<b>865</b>	Fläche: in m <sup>2</sup>	<b>529</b>	Länge in m:	<b>62</b>
Bestandestyp:	<b>0201 Kleinstwaldfläche ("Feldgehölz"), Gebüsch oder Baumgruppe unter 1000m<sup>2</sup></b>				
Charakteristik:	Fichtengruppe ( <i>Picea abies</i> )				
	Bearbeiter: Land in Sicht				
lfd. Nummer:	<b>866</b>	Fläche: in m <sup>2</sup>	<b>282</b>	Länge in m:	<b>34</b>
Bestandestyp:	<b>0201 Kleinstwaldfläche ("Feldgehölz"), Gebüsch oder Baumgruppe unter 1000m<sup>2</sup></b>				
Charakteristik:	Fichtengruppe ( <i>Picea abies</i> )				
	Bearbeiter: Land in Sicht				
lfd. Nummer:	<b>867</b>	Fläche: in m <sup>2</sup>	<b>952</b>	Länge in m:	<b>86</b>
Bestandestyp:	<b>0204 Streuobstbestand (Streuobstwiese/-weide, Obstbaumreihen)</b>				
Charakteristik:					
	Bearbeiter: Land in Sicht				
lfd. Nummer:	<b>868</b>	Fläche: in m <sup>2</sup>	<b>6461</b>	Länge in m:	<b>210</b>
Bestandestyp:	<b>0204 Streuobstbestand (Streuobstwiese/-weide, Obstbaumreihen)</b>				
Charakteristik:					
	Bearbeiter: Land in Sicht				

lfd. Nummer:	<b>869</b>	Fläche: in m <sup>2</sup>	<b>363</b>	Länge in m:	<b>42</b>
Bestandestyp:	<b>0201 Kleinstwaldfläche ("Feldgehölz"), Gebüsch oder Baumgruppe unter 1000m<sup>2</sup></b>				
Charakteristik:	Eschenfeldgehölz (Fraxinus excelsior)				
	Bearbeiter: Land in Sicht				
lfd. Nummer:	<b>870</b>	Fläche: in m <sup>2</sup>	<b>645</b>	Länge in m:	<b>68</b>
Bestandestyp:	<b>0202 Uferbegleitgehölz</b>				
Charakteristik:	Uferbegleitgehölz entlang des Schwarzenbaches mit Esche (Fraxinus excelsior), Erle (Alnus glutinosa), Weide (Salix fragilis, Salix caprea) und Bergahorn (Acer pseudoplatanus)				
	Bearbeiter: Land in Sicht				
lfd. Nummer:	<b>871</b>	Fläche: in m <sup>2</sup>	<b>317</b>	Länge in m:	<b>40</b>
Bestandestyp:	<b>0202 Uferbegleitgehölz</b>				
Charakteristik:	Uferbegleitgehölz entlang des Schwarzenbaches mit Esche (Fraxinus excelsior), Erle (Alnus glutinosa), Weide (Salix fragilis, Salix caprea) und Bergahorn (Acer pseudoplatanus)				
	Bearbeiter: Land in Sicht				
lfd. Nummer:	<b>872</b>	Fläche: in m <sup>2</sup>	<b>3601</b>	Länge in m:	<b>134</b>
Bestandestyp:	<b>0204 Streuobstbestand (Streuobstwiese/-weide, Obstbaumreihen)</b>				
Charakteristik:					
	Bearbeiter: Land in Sicht				
lfd. Nummer:	<b>873</b>	Fläche: in m <sup>2</sup>	<b>2070</b>	Länge in m:	<b>122</b>
Bestandestyp:	<b>0204 Streuobstbestand (Streuobstwiese/-weide, Obstbaumreihen)</b>				
Charakteristik:					
	Bearbeiter: Land in Sicht				
lfd. Nummer:	<b>874</b>	Fläche: in m <sup>2</sup>	<b>4985</b>	Länge in m:	<b>220</b>
Bestandestyp:	<b>0204 Streuobstbestand (Streuobstwiese/-weide, Obstbaumreihen)</b>				
Charakteristik:					
	Bearbeiter: Land in Sicht				
lfd. Nummer:	<b>875</b>	Fläche: in m <sup>2</sup>	<b>1201</b>	Länge in m:	<b>72</b>
Bestandestyp:	<b>0204 Streuobstbestand (Streuobstwiese/-weide, Obstbaumreihen)</b>				
Charakteristik:					
	Bearbeiter: Land in Sicht				
lfd. Nummer:	<b>876</b>	Fläche: in m <sup>2</sup>	<b>2059</b>	Länge in m:	<b>141</b>
Bestandestyp:	<b>0204 Streuobstbestand (Streuobstwiese/-weide, Obstbaumreihen)</b>				
Charakteristik:					
	Bearbeiter: Land in Sicht				
lfd. Nummer:	<b>877</b>	Fläche: in m <sup>2</sup>	<b>3</b>	Länge in m:	<b>9</b>
Bestandestyp:	<b>0202 Uferbegleitgehölz</b>				
Charakteristik:	Ufergehölz entlang Mühlbach mit Esche (Fraxinus excelsior), Erle (Alnus glutinosa), Bergahorn (Acer pseudoplatanus), Linde (Tilia cordata), Weide (Salix fragilis, Salix caprea), roter Hartriegel (Cornus sanguinea), Brombeere (Rubus fruticosus)				
	Bearbeiter: Land in Sicht				
lfd. Nummer:	<b>878</b>	Fläche: in m <sup>2</sup>	<b>0</b>	Länge in m:	<b>2</b>
Bestandestyp:	<b>0202 Uferbegleitgehölz</b>				
Charakteristik:	Ufergehölz entlang Mühlbach mit Esche (Fraxinus excelsior), Erle (Alnus glutinosa), Bergahorn (Acer pseudoplatanus), Linde (Tilia cordata), Weide (Salix fragilis, Salix caprea), roter Hartriegel (Cornus sanguinea), Brombeere (Rubus fruticosus)				
	Bearbeiter: Land in Sicht				
lfd. Nummer:	<b>879</b>	Fläche: in m <sup>2</sup>	<b>70</b>	Länge in m:	<b>45</b>
Bestandestyp:	<b>0202 Uferbegleitgehölz</b>				
Charakteristik:	Ufergehölz entlang Mühlbach mit Esche (Fraxinus excelsior), Erle (Alnus glutinosa), Bergahorn (Acer pseudoplatanus), Linde (Tilia cordata), Weide (Salix fragilis, Salix caprea), roter Hartriegel (Cornus sanguinea), Brombeere (Rubus fruticosus)				
	Bearbeiter: Land in Sicht				

lfd. Nummer:	<b>880</b>	Fläche: in m <sup>2</sup>	<b>48</b>	Länge in m:	<b>19</b>
Bestandestyp:	<b>0202 Uferbegleitgehölz</b>				
Charakteristik:	Ufergehölz entlang Mühlbach mit Esche ( <i>Fraxinus excelsior</i> ), Erle ( <i>Alnus glutinosa</i> ), Bergahorn ( <i>Acer pseudoplatanus</i> ), Linde ( <i>Tilia cordata</i> ), Weide ( <i>Salix fragilis</i> , <i>Salix caprea</i> ), roter Hartriegel ( <i>Cornus sanguinea</i> ), Brombeere ( <i>Rubus fruticosus</i> )				
	Bearbeiter: Land in Sicht				
lfd. Nummer:	<b>881</b>	Fläche: in m <sup>2</sup>	<b>189</b>	Länge in m:	<b>35</b>
Bestandestyp:	<b>0202 Uferbegleitgehölz</b>				
Charakteristik:	Ufergehölz entlang Mühlbach mit Esche ( <i>Fraxinus excelsior</i> ), Erle ( <i>Alnus glutinosa</i> ), Bergahorn ( <i>Acer pseudoplatanus</i> ), Linde ( <i>Tilia cordata</i> ), Weide ( <i>Salix fragilis</i> , <i>Salix caprea</i> ), roter Hartriegel ( <i>Cornus sanguinea</i> ), Brombeere ( <i>Rubus fruticosus</i> )				
	Bearbeiter: Land in Sicht				
lfd. Nummer:	<b>882</b>	Fläche: in m <sup>2</sup>	<b>542</b>	Länge in m:	<b>108</b>
Bestandestyp:	<b>0202 Uferbegleitgehölz</b>				
Charakteristik:	Ufergehölz entlang Mühlbach mit Esche ( <i>Fraxinus excelsior</i> ), Erle ( <i>Alnus glutinosa</i> ), Bergahorn ( <i>Acer pseudoplatanus</i> ), Linde ( <i>Tilia cordata</i> ), Weide ( <i>Salix fragilis</i> , <i>Salix caprea</i> ), roter Hartriegel ( <i>Cornus sanguinea</i> ), Brombeere ( <i>Rubus fruticosus</i> )				
	Bearbeiter: Land in Sicht				
lfd. Nummer:	<b>883</b>	Fläche: in m <sup>2</sup>	<b>32</b>	Länge in m:	<b>13</b>
Bestandestyp:	<b>0301 Moor</b>				
Charakteristik:	Hollereck; M 66.20				
	Bearbeiter: Land in Sicht				
lfd. Nummer:	<b>884</b>	Fläche: in m <sup>2</sup>	<b>24</b>	Länge in m:	<b>16</b>
Bestandestyp:	<b>0202 Uferbegleitgehölz</b>				
Charakteristik:	Ufergehölz entlang Mühlbach mit Esche ( <i>Fraxinus excelsior</i> ), Erle ( <i>Alnus glutinosa</i> ), Bergahorn ( <i>Acer pseudoplatanus</i> ), Linde ( <i>Tilia cordata</i> ), Weide ( <i>Salix fragilis</i> , <i>Salix caprea</i> ), roter Hartriegel ( <i>Cornus sanguinea</i> ), Brombeere ( <i>Rubus fruticosus</i> )				
	Bearbeiter: Land in Sicht				
lfd. Nummer:	<b>885</b>	Fläche: in m <sup>2</sup>	<b>248</b>	Länge in m:	<b>36</b>
Bestandestyp:	<b>0201 Kleinstwaldfläche ("Feldgehölz"), Gebüsch oder Baumgruppe unter 1000m<sup>2</sup></b>				
Charakteristik:	Erlengebüsch ( <i>Alnus glutinosa</i> , <i>Alnus incana</i> )				
	Bearbeiter: Land in Sicht				
lfd. Nummer:	<b>886</b>	Fläche: in m <sup>2</sup>	<b>473</b>	Länge in m:	<b>59</b>
Bestandestyp:	<b>0302 Großröhricht und Schilfröhricht</b>				
Charakteristik:					
	Bearbeiter: Land in Sicht				
lfd. Nummer:	<b>1000</b>	Fläche: in m <sup>2</sup>	<b>365</b>	Länge in m:	<b>73</b>
Bestandestyp:	<b>0203 Heckenzug</b>				
Charakteristik:					
	Bearbeiter: Land in Sicht				
lfd. Nummer:	<b>1001</b>	Fläche: in m <sup>2</sup>	<b>435</b>	Länge in m:	<b>87</b>
Bestandestyp:	<b>0203 Heckenzug</b>				
Charakteristik:					
	Bearbeiter: Land in Sicht				
lfd. Nummer:	<b>1002</b>	Fläche: in m <sup>2</sup>	<b>672</b>	Länge in m:	<b>112</b>
Bestandestyp:	<b>0204 Streuobstbestand (Streuobstwiese/-weide, Obstbaumreihen)</b>				
Charakteristik:					
	Bearbeiter: Land in Sicht				
lfd. Nummer:	<b>1003</b>	Fläche: in m <sup>2</sup>	<b>276</b>	Länge in m:	<b>46</b>
Bestandestyp:	<b>0204 Streuobstbestand (Streuobstwiese/-weide, Obstbaumreihen)</b>				
Charakteristik:					
	Bearbeiter: Land in Sicht				

lfd. Nummer:	<b>1004</b>	Fläche: in m <sup>2</sup>	<b>448</b>	Länge in m:	<b>64</b>
Bestandestyp:	<b>0203 Heckenzug</b>				
Charakteristik:					
	Bearbeiter: Land in Sicht				
lfd. Nummer:	<b>1005</b>	Fläche: in m <sup>2</sup>	<b>406</b>	Länge in m:	<b>58</b>
Bestandestyp:	<b>0204 Streuobstbestand (Streuobstwiese/-weide, Obstbaumreihen)</b>				
Charakteristik:					
	Bearbeiter: Land in Sicht				
lfd. Nummer:	<b>1006</b>	Fläche: in m <sup>2</sup>	<b>270</b>	Länge in m:	<b>54</b>
Bestandestyp:	<b>0204 Streuobstbestand (Streuobstwiese/-weide, Obstbaumreihen)</b>				
Charakteristik:					
	Bearbeiter: Land in Sicht				
lfd. Nummer:	<b>1007</b>	Fläche: in m <sup>2</sup>	<b>170</b>	Länge in m:	<b>34</b>
Bestandestyp:	<b>0204 Streuobstbestand (Streuobstwiese/-weide, Obstbaumreihen)</b>				
Charakteristik:					
	Bearbeiter: Land in Sicht				
lfd. Nummer:	<b>1008</b>	Fläche: in m <sup>2</sup>	<b>380</b>	Länge in m:	<b>76</b>
Bestandestyp:	<b>0204 Streuobstbestand (Streuobstwiese/-weide, Obstbaumreihen)</b>				
Charakteristik:					
	Bearbeiter: Land in Sicht				
lfd. Nummer:	<b>1009</b>	Fläche: in m <sup>2</sup>	<b>420</b>	Länge in m:	<b>84</b>
Bestandestyp:	<b>0204 Streuobstbestand (Streuobstwiese/-weide, Obstbaumreihen)</b>				
Charakteristik:					
	Bearbeiter: Land in Sicht				
lfd. Nummer:	<b>1010</b>	Fläche: in m <sup>2</sup>	<b>840</b>	Länge in m:	<b>140</b>
Bestandestyp:	<b>0203 Heckenzug</b>				
Charakteristik:					
	Bearbeiter: Land in Sicht				
lfd. Nummer:	<b>1011</b>	Fläche: in m <sup>2</sup>	<b>522</b>	Länge in m:	<b>87</b>
Bestandestyp:	<b>0204 Streuobstbestand (Streuobstwiese/-weide, Obstbaumreihen)</b>				
Charakteristik:					
	Bearbeiter: Land in Sicht				
lfd. Nummer:	<b>1012</b>	Fläche: in m <sup>2</sup>	<b>162</b>	Länge in m:	<b>27</b>
Bestandestyp:	<b>0204 Streuobstbestand (Streuobstwiese/-weide, Obstbaumreihen)</b>				
Charakteristik:					
	Bearbeiter: Land in Sicht				
lfd. Nummer:	<b>1013</b>	Fläche: in m <sup>2</sup>	<b>240</b>	Länge in m:	<b>40</b>
Bestandestyp:	<b>0204 Streuobstbestand (Streuobstwiese/-weide, Obstbaumreihen)</b>				
Charakteristik:					
	Bearbeiter: Land in Sicht				
lfd. Nummer:	<b>1014</b>	Fläche: in m <sup>2</sup>	<b>318</b>	Länge in m:	<b>53</b>
Bestandestyp:	<b>0204 Streuobstbestand (Streuobstwiese/-weide, Obstbaumreihen)</b>				
Charakteristik:					
	Bearbeiter: Land in Sicht				
lfd. Nummer:	<b>1015</b>	Fläche: in m <sup>2</sup>	<b>264</b>	Länge in m:	<b>44</b>
Bestandestyp:	<b>0204 Streuobstbestand (Streuobstwiese/-weide, Obstbaumreihen)</b>				
Charakteristik:					
	Bearbeiter: Land in Sicht				



lfd. Nummer:	<b>1016</b>	Fläche: in m <sup>2</sup>	<b>408</b>	Länge in m:	<b>68</b>
Bestandestyp:	<b>0203 Heckenzug</b>				
Charakteristik:					
		Bearbeiter:	Land in Sicht		
lfd. Nummer:	<b>1017</b>	Fläche: in m <sup>2</sup>	<b>516</b>	Länge in m:	<b>86</b>
Bestandestyp:	<b>0203 Heckenzug</b>				
Charakteristik:					
		Bearbeiter:	Land in Sicht		
lfd. Nummer:	<b>1018</b>	Fläche: in m <sup>2</sup>	<b>438</b>	Länge in m:	<b>73</b>
Bestandestyp:	<b>0203 Heckenzug</b>				
Charakteristik:					
		Bearbeiter:	Land in Sicht		
lfd. Nummer:	<b>1019</b>	Fläche: in m <sup>2</sup>	<b>648</b>	Länge in m:	<b>108</b>
Bestandestyp:	<b>0204 Streuobstbestand (Streuobstwiese/-weide, Obstbaumreihen)</b>				
Charakteristik:					
		Bearbeiter:	Land in Sicht		
lfd. Nummer:	<b>1020</b>	Fläche: in m <sup>2</sup>	<b>504</b>	Länge in m:	<b>84</b>
Bestandestyp:	<b>0204 Streuobstbestand (Streuobstwiese/-weide, Obstbaumreihen)</b>				
Charakteristik:					
		Bearbeiter:	Land in Sicht		
lfd. Nummer:	<b>1021</b>	Fläche: in m <sup>2</sup>	<b>1230</b>	Länge in m:	<b>205</b>
Bestandestyp:	<b>0203 Heckenzug</b>				
Charakteristik:					
		Bearbeiter:	Land in Sicht		
lfd. Nummer:	<b>1022</b>	Fläche: in m <sup>2</sup>	<b>426</b>	Länge in m:	<b>71</b>
Bestandestyp:	<b>0206 Baumreihe, Allee</b>				
Charakteristik:					
		Bearbeiter:	Land in Sicht		
lfd. Nummer:	<b>1023</b>	Fläche: in m <sup>2</sup>	<b>1044</b>	Länge in m:	<b>174</b>
Bestandestyp:	<b>0203 Heckenzug</b>				
Charakteristik:					
		Bearbeiter:	Land in Sicht		
lfd. Nummer:	<b>1024</b>	Fläche: in m <sup>2</sup>	<b>138</b>	Länge in m:	<b>23</b>
Bestandestyp:	<b>0203 Heckenzug</b>				
Charakteristik:					
		Bearbeiter:	Land in Sicht		
lfd. Nummer:	<b>1025</b>	Fläche: in m <sup>2</sup>	<b>372</b>	Länge in m:	<b>62</b>
Bestandestyp:	<b>0203 Heckenzug</b>				
Charakteristik:					
		Bearbeiter:	Land in Sicht		
lfd. Nummer:	<b>1026</b>	Fläche: in m <sup>2</sup>	<b>774</b>	Länge in m:	<b>129</b>
Bestandestyp:	<b>0203 Heckenzug</b>				
Charakteristik:					
		Bearbeiter:	Land in Sicht		
lfd. Nummer:	<b>1027</b>	Fläche: in m <sup>2</sup>	<b>546</b>	Länge in m:	<b>91</b>
Bestandestyp:	<b>0203 Heckenzug</b>				
Charakteristik:					
		Bearbeiter:	Land in Sicht		

lfd. Nummer:	<b>1028</b>	Fläche: in m <sup>2</sup>	<b>468</b>	Länge in m:	<b>78</b>
Bestandestyp:	<b>0204 Streuobstbestand (Streuobstwiese/-weide, Obstbaumreihen)</b>				
Charakteristik:					
	Bearbeiter: Land in Sicht				
lfd. Nummer:	<b>1029</b>	Fläche: in m <sup>2</sup>	<b>474</b>	Länge in m:	<b>79</b>
Bestandestyp:	<b>0203 Heckenzug</b>				
Charakteristik:					
	Bearbeiter: Land in Sicht				
lfd. Nummer:	<b>1030</b>	Fläche: in m <sup>2</sup>	<b>666</b>	Länge in m:	<b>111</b>
Bestandestyp:	<b>0203 Heckenzug</b>				
Charakteristik:					
	Bearbeiter: Land in Sicht				
lfd. Nummer:	<b>1031</b>	Fläche: in m <sup>2</sup>	<b>906</b>	Länge in m:	<b>151</b>
Bestandestyp:	<b>0203 Heckenzug</b>				
Charakteristik:					
	Bearbeiter: Land in Sicht				
lfd. Nummer:	<b>1032</b>	Fläche: in m <sup>2</sup>	<b>978</b>	Länge in m:	<b>163</b>
Bestandestyp:	<b>0203 Heckenzug</b>				
Charakteristik:					
	Bearbeiter: Land in Sicht				
lfd. Nummer:	<b>1033</b>	Fläche: in m <sup>2</sup>	<b>480</b>	Länge in m:	<b>80</b>
Bestandestyp:	<b>0204 Streuobstbestand (Streuobstwiese/-weide, Obstbaumreihen)</b>				
Charakteristik:					
	Bearbeiter: Land in Sicht				
lfd. Nummer:	<b>1034</b>	Fläche: in m <sup>2</sup>	<b>260</b>	Länge in m:	<b>52</b>
Bestandestyp:	<b>0206 Baumreihe, Allee</b>				
Charakteristik:					
	Bearbeiter: Land in Sicht				
lfd. Nummer:	<b>1035</b>	Fläche: in m <sup>2</sup>	<b>1030</b>	Länge in m:	<b>206</b>
Bestandestyp:	<b>0203 Heckenzug</b>				
Charakteristik:					
	Bearbeiter: Land in Sicht				
lfd. Nummer:	<b>1036</b>	Fläche: in m <sup>2</sup>	<b>785</b>	Länge in m:	<b>157</b>
Bestandestyp:	<b>0203 Heckenzug</b>				
Charakteristik:					
	Bearbeiter: Land in Sicht				
lfd. Nummer:	<b>1037</b>	Fläche: in m <sup>2</sup>	<b>476</b>	Länge in m:	<b>68</b>
Bestandestyp:	<b>0203 Heckenzug</b>				
Charakteristik:					
	Bearbeiter: Land in Sicht				
lfd. Nummer:	<b>1038</b>	Fläche: in m <sup>2</sup>	<b>252</b>	Länge in m:	<b>36</b>
Bestandestyp:	<b>0203 Heckenzug</b>				
Charakteristik:					
	Bearbeiter: Land in Sicht				
lfd. Nummer:	<b>1039</b>	Fläche: in m <sup>2</sup>	<b>959</b>	Länge in m:	<b>137</b>
Bestandestyp:	<b>0204 Streuobstbestand (Streuobstwiese/-weide, Obstbaumreihen)</b>				
Charakteristik:					
	Bearbeiter: Land in Sicht				

lfd. Nummer:	<b>1040</b>	Fläche: in m <sup>2</sup>	<b>1176</b>	Länge in m:	<b>168</b>
Bestandestyp:	<b>0204 Streuobstbestand (Streuobstwiese/-weide, Obstbaumreihen)</b>				
Charakteristik:					
	Bearbeiter: Land in Sicht				
lfd. Nummer:	<b>1041</b>	Fläche: in m <sup>2</sup>	<b>294</b>	Länge in m:	<b>42</b>
Bestandestyp:	<b>0204 Streuobstbestand (Streuobstwiese/-weide, Obstbaumreihen)</b>				
Charakteristik:					
	Bearbeiter: Land in Sicht				
lfd. Nummer:	<b>1042</b>	Fläche: in m <sup>2</sup>	<b>588</b>	Länge in m:	<b>84</b>
Bestandestyp:	<b>0204 Streuobstbestand (Streuobstwiese/-weide, Obstbaumreihen)</b>				
Charakteristik:					
	Bearbeiter: Land in Sicht				
lfd. Nummer:	<b>1043</b>	Fläche: in m <sup>2</sup>	<b>455</b>	Länge in m:	<b>65</b>
Bestandestyp:	<b>0204 Streuobstbestand (Streuobstwiese/-weide, Obstbaumreihen)</b>				
Charakteristik:					
	Bearbeiter: Land in Sicht				
lfd. Nummer:	<b>1044</b>	Fläche: in m <sup>2</sup>	<b>420</b>	Länge in m:	<b>60</b>
Bestandestyp:	<b>0203 Heckenzug</b>				
Charakteristik:					
	Bearbeiter: Land in Sicht				
lfd. Nummer:	<b>1045</b>	Fläche: in m <sup>2</sup>	<b>798</b>	Länge in m:	<b>114</b>
Bestandestyp:	<b>0203 Heckenzug</b>				
Charakteristik:					
	Bearbeiter: Land in Sicht				
lfd. Nummer:	<b>1046</b>	Fläche: in m <sup>2</sup>	<b>413</b>	Länge in m:	<b>59</b>
Bestandestyp:	<b>0204 Streuobstbestand (Streuobstwiese/-weide, Obstbaumreihen)</b>				
Charakteristik:					
	Bearbeiter: Land in Sicht				
lfd. Nummer:	<b>1047</b>	Fläche: in m <sup>2</sup>	<b>308</b>	Länge in m:	<b>44</b>
Bestandestyp:	<b>0203 Heckenzug</b>				
Charakteristik:					
	Bearbeiter: Land in Sicht				
lfd. Nummer:	<b>1048</b>	Fläche: in m <sup>2</sup>	<b>294</b>	Länge in m:	<b>42</b>
Bestandestyp:	<b>0206 Baumreihe, Allee</b>				
Charakteristik:					
	Bearbeiter: Land in Sicht				
lfd. Nummer:	<b>1049</b>	Fläche: in m <sup>2</sup>	<b>2457</b>	Länge in m:	<b>351</b>
Bestandestyp:	<b>0203 Heckenzug</b>				
Charakteristik:					
	Bearbeiter: Land in Sicht				
lfd. Nummer:	<b>1050</b>	Fläche: in m <sup>2</sup>	<b>469</b>	Länge in m:	<b>67</b>
Bestandestyp:	<b>0206 Baumreihe, Allee</b>				
Charakteristik:					
	Bearbeiter: Land in Sicht				
lfd. Nummer:	<b>1051</b>	Fläche: in m <sup>2</sup>	<b>490</b>	Länge in m:	<b>70</b>
Bestandestyp:	<b>0204 Streuobstbestand (Streuobstwiese/-weide, Obstbaumreihen)</b>				
Charakteristik:					
	Bearbeiter: Land in Sicht				

lfd. Nummer:	<b>1052</b>	Fläche: in m <sup>2</sup>	<b>679</b>	Länge in m:	<b>97</b>
Bestandestyp:	<b>0206 Baumreihe, Allee</b>				
Charakteristik:					
	Bearbeiter: Land in Sicht				
lfd. Nummer:	<b>1053</b>	Fläche: in m <sup>2</sup>	<b>355</b>	Länge in m:	<b>71</b>
Bestandestyp:	<b>0203 Heckenzug</b>				
Charakteristik:					
	Bearbeiter: Land in Sicht				
lfd. Nummer:	<b>1054</b>	Fläche: in m <sup>2</sup>	<b>260</b>	Länge in m:	<b>52</b>
Bestandestyp:	<b>0204 Streuobstbestand (Streuobstwiese/-weide, Obstbaumreihen)</b>				
Charakteristik:					
	Bearbeiter: Land in Sicht				
lfd. Nummer:	<b>1055</b>	Fläche: in m <sup>2</sup>	<b>415</b>	Länge in m:	<b>83</b>
Bestandestyp:	<b>0206 Baumreihe, Allee</b>				
Charakteristik:					
	Bearbeiter: Land in Sicht				
lfd. Nummer:	<b>1056</b>	Fläche: in m <sup>2</sup>	<b>290</b>	Länge in m:	<b>58</b>
Bestandestyp:	<b>0204 Streuobstbestand (Streuobstwiese/-weide, Obstbaumreihen)</b>				
Charakteristik:					
	Bearbeiter: Land in Sicht				
lfd. Nummer:	<b>1057</b>	Fläche: in m <sup>2</sup>	<b>815</b>	Länge in m:	<b>163</b>
Bestandestyp:	<b>0204 Streuobstbestand (Streuobstwiese/-weide, Obstbaumreihen)</b>				
Charakteristik:					
	Bearbeiter: Land in Sicht				
lfd. Nummer:	<b>1058</b>	Fläche: in m <sup>2</sup>	<b>780</b>	Länge in m:	<b>156</b>
Bestandestyp:	<b>0203 Heckenzug</b>				
Charakteristik:					
	Bearbeiter: Land in Sicht				
lfd. Nummer:	<b>1059</b>	Fläche: in m <sup>2</sup>	<b>470</b>	Länge in m:	<b>94</b>
Bestandestyp:	<b>0204 Streuobstbestand (Streuobstwiese/-weide, Obstbaumreihen)</b>				
Charakteristik:					
	Bearbeiter: Land in Sicht				
lfd. Nummer:	<b>1060</b>	Fläche: in m <sup>2</sup>	<b>655</b>	Länge in m:	<b>131</b>
Bestandestyp:	<b>0204 Streuobstbestand (Streuobstwiese/-weide, Obstbaumreihen)</b>				
Charakteristik:					
	Bearbeiter: Land in Sicht				
lfd. Nummer:	<b>1061</b>	Fläche: in m <sup>2</sup>	<b>485</b>	Länge in m:	<b>97</b>
Bestandestyp:	<b>0203 Heckenzug</b>				
Charakteristik:					
	Bearbeiter: Land in Sicht				
lfd. Nummer:	<b>1062</b>	Fläche: in m <sup>2</sup>	<b>310</b>	Länge in m:	<b>62</b>
Bestandestyp:	<b>0204 Streuobstbestand (Streuobstwiese/-weide, Obstbaumreihen)</b>				
Charakteristik:					
	Bearbeiter: Land in Sicht				
lfd. Nummer:	<b>1063</b>	Fläche: in m <sup>2</sup>	<b>305</b>	Länge in m:	<b>61</b>
Bestandestyp:	<b>0204 Streuobstbestand (Streuobstwiese/-weide, Obstbaumreihen)</b>				
Charakteristik:					
	Bearbeiter: Land in Sicht				

lfd. Nummer:	<b>1064</b>	Fläche: in m <sup>2</sup>	<b>145</b>	Länge in m:	<b>29</b>
Bestandestyp:	<b>0204 Streuobstbestand (Streuobstwiese/-weide, Obstbaumreihen)</b>				
Charakteristik:					
	Bearbeiter: Land in Sicht				
lfd. Nummer:	<b>1065</b>	Fläche: in m <sup>2</sup>	<b>275</b>	Länge in m:	<b>55</b>
Bestandestyp:	<b>0203 Heckenzug</b>				
Charakteristik:					
	Bearbeiter: Land in Sicht				
lfd. Nummer:	<b>1066</b>	Fläche: in m <sup>2</sup>	<b>460</b>	Länge in m:	<b>92</b>
Bestandestyp:	<b>0206 Baumreihe, Allee</b>				
Charakteristik:					
	Bearbeiter: Land in Sicht				
lfd. Nummer:	<b>1067</b>	Fläche: in m <sup>2</sup>	<b>360</b>	Länge in m:	<b>72</b>
Bestandestyp:	<b>0203 Heckenzug</b>				
Charakteristik:					
	Bearbeiter: Land in Sicht				
lfd. Nummer:	<b>1068</b>	Fläche: in m <sup>2</sup>	<b>230</b>	Länge in m:	<b>46</b>
Bestandestyp:	<b>0203 Heckenzug</b>				
Charakteristik:					
	Bearbeiter: Land in Sicht				
lfd. Nummer:	<b>1069</b>	Fläche: in m <sup>2</sup>	<b>265</b>	Länge in m:	<b>53</b>
Bestandestyp:	<b>0204 Streuobstbestand (Streuobstwiese/-weide, Obstbaumreihen)</b>				
Charakteristik:					
	Bearbeiter: Land in Sicht				
lfd. Nummer:	<b>1070</b>	Fläche: in m <sup>2</sup>	<b>490</b>	Länge in m:	<b>98</b>
Bestandestyp:	<b>0204 Streuobstbestand (Streuobstwiese/-weide, Obstbaumreihen)</b>				
Charakteristik:					
	Bearbeiter: Land in Sicht				
lfd. Nummer:	<b>1071</b>	Fläche: in m <sup>2</sup>	<b>620</b>	Länge in m:	<b>124</b>
Bestandestyp:	<b>0203 Heckenzug</b>				
Charakteristik:					
	Bearbeiter: Land in Sicht				
lfd. Nummer:	<b>1072</b>	Fläche: in m <sup>2</sup>	<b>2560</b>	Länge in m:	<b>512</b>
Bestandestyp:	<b>0203 Heckenzug</b>				
Charakteristik:					
	Bearbeiter: Land in Sicht				
lfd. Nummer:	<b>1073</b>	Fläche: in m <sup>2</sup>	<b>1141</b>	Länge in m:	<b>163</b>
Bestandestyp:	<b>0204 Streuobstbestand (Streuobstwiese/-weide, Obstbaumreihen)</b>				
Charakteristik:					
	Bearbeiter: Land in Sicht				
lfd. Nummer:	<b>1074</b>	Fläche: in m <sup>2</sup>	<b>959</b>	Länge in m:	<b>137</b>
Bestandestyp:	<b>0203 Heckenzug</b>				
Charakteristik:					
	Bearbeiter: Land in Sicht				
lfd. Nummer:	<b>1075</b>	Fläche: in m <sup>2</sup>	<b>742</b>	Länge in m:	<b>106</b>
Bestandestyp:	<b>0204 Streuobstbestand (Streuobstwiese/-weide, Obstbaumreihen)</b>				
Charakteristik:					
	Bearbeiter: Land in Sicht				



lfd. Nummer:	<b>1076</b>	Fläche: in m <sup>2</sup>	<b>329</b>	Länge in m:	<b>47</b>
Bestandestyp:	<b>0206 Baumreihe, Allee</b>				
Charakteristik:					
	Bearbeiter: Land in Sicht				
lfd. Nummer:	<b>1077</b>	Fläche: in m <sup>2</sup>	<b>448</b>	Länge in m:	<b>64</b>
Bestandestyp:	<b>0204 Streuobstbestand (Streuobstwiese/-weide, Obstbaumreihen)</b>				
Charakteristik:					
	Bearbeiter: Land in Sicht				
lfd. Nummer:	<b>1078</b>	Fläche: in m <sup>2</sup>	<b>917</b>	Länge in m:	<b>131</b>
Bestandestyp:	<b>0203 Heckenzug</b>				
Charakteristik:					
	Bearbeiter: Land in Sicht				
lfd. Nummer:	<b>1079</b>	Fläche: in m <sup>2</sup>	<b>805</b>	Länge in m:	<b>115</b>
Bestandestyp:	<b>0203 Heckenzug</b>				
Charakteristik:					
	Bearbeiter: Land in Sicht				
lfd. Nummer:	<b>1080</b>	Fläche: in m <sup>2</sup>	<b>686</b>	Länge in m:	<b>98</b>
Bestandestyp:	<b>0203 Heckenzug</b>				
Charakteristik:					
	Bearbeiter: Land in Sicht				
lfd. Nummer:	<b>1081</b>	Fläche: in m <sup>2</sup>	<b>672</b>	Länge in m:	<b>96</b>
Bestandestyp:	<b>0203 Heckenzug</b>				
Charakteristik:					
	Bearbeiter: Land in Sicht				
lfd. Nummer:	<b>1082</b>	Fläche: in m <sup>2</sup>	<b>833</b>	Länge in m:	<b>119</b>
Bestandestyp:	<b>0203 Heckenzug</b>				
Charakteristik:					
	Bearbeiter: Land in Sicht				
lfd. Nummer:	<b>1083</b>	Fläche: in m <sup>2</sup>	<b>749</b>	Länge in m:	<b>107</b>
Bestandestyp:	<b>0203 Heckenzug</b>				
Charakteristik:					
	Bearbeiter: Land in Sicht				
lfd. Nummer:	<b>1084</b>	Fläche: in m <sup>2</sup>	<b>315</b>	Länge in m:	<b>45</b>
Bestandestyp:	<b>0204 Streuobstbestand (Streuobstwiese/-weide, Obstbaumreihen)</b>				
Charakteristik:					
	Bearbeiter: Land in Sicht				
lfd. Nummer:	<b>1085</b>	Fläche: in m <sup>2</sup>	<b>476</b>	Länge in m:	<b>68</b>
Bestandestyp:	<b>0204 Streuobstbestand (Streuobstwiese/-weide, Obstbaumreihen)</b>				
Charakteristik:					
	Bearbeiter: Land in Sicht				
lfd. Nummer:	<b>1086</b>	Fläche: in m <sup>2</sup>	<b>567</b>	Länge in m:	<b>81</b>
Bestandestyp:	<b>0204 Streuobstbestand (Streuobstwiese/-weide, Obstbaumreihen)</b>				
Charakteristik:					
	Bearbeiter: Land in Sicht				
lfd. Nummer:	<b>1087</b>	Fläche: in m <sup>2</sup>	<b>342</b>	Länge in m:	<b>57</b>
Bestandestyp:	<b>0204 Streuobstbestand (Streuobstwiese/-weide, Obstbaumreihen)</b>				
Charakteristik:					
	Bearbeiter: Land in Sicht				

lfd. Nummer:	<b>1088</b>	Fläche: in m <sup>2</sup>	<b>234</b>	Länge in m:	<b>39</b>
Bestandestyp:	<b>0203 Heckenzug</b>				
Charakteristik:					
		Bearbeiter:	Land in Sicht		
lfd. Nummer:	<b>1089</b>	Fläche: in m <sup>2</sup>	<b>198</b>	Länge in m:	<b>33</b>
Bestandestyp:	<b>0204 Streuobstbestand (Streuobstwiese/-weide, Obstbaumreihen)</b>				
Charakteristik:					
		Bearbeiter:	Land in Sicht		
lfd. Nummer:	<b>1090</b>	Fläche: in m <sup>2</sup>	<b>516</b>	Länge in m:	<b>86</b>
Bestandestyp:	<b>0203 Heckenzug</b>				
Charakteristik:					
		Bearbeiter:	Land in Sicht		
lfd. Nummer:	<b>1091</b>	Fläche: in m <sup>2</sup>	<b>588</b>	Länge in m:	<b>98</b>
Bestandestyp:	<b>0203 Heckenzug</b>				
Charakteristik:					
		Bearbeiter:	Land in Sicht		
lfd. Nummer:	<b>1092</b>	Fläche: in m <sup>2</sup>	<b>690</b>	Länge in m:	<b>115</b>
Bestandestyp:	<b>0203 Heckenzug</b>				
Charakteristik:					
		Bearbeiter:	Land in Sicht		
lfd. Nummer:	<b>1093</b>	Fläche: in m <sup>2</sup>	<b>336</b>	Länge in m:	<b>56</b>
Bestandestyp:	<b>0203 Heckenzug</b>				
Charakteristik:					
		Bearbeiter:	Land in Sicht		
lfd. Nummer:	<b>1094</b>	Fläche: in m <sup>2</sup>	<b>288</b>	Länge in m:	<b>48</b>
Bestandestyp:	<b>0203 Heckenzug</b>				
Charakteristik:					
		Bearbeiter:	Land in Sicht		
lfd. Nummer:	<b>1095</b>	Fläche: in m <sup>2</sup>	<b>144</b>	Länge in m:	<b>24</b>
Bestandestyp:	<b>0203 Heckenzug</b>				
Charakteristik:					
		Bearbeiter:	Land in Sicht		
lfd. Nummer:	<b>1096</b>	Fläche: in m <sup>2</sup>	<b>1446</b>	Länge in m:	<b>241</b>
Bestandestyp:	<b>0203 Heckenzug</b>				
Charakteristik:					
		Bearbeiter:	Land in Sicht		
lfd. Nummer:	<b>1097</b>	Fläche: in m <sup>2</sup>	<b>522</b>	Länge in m:	<b>87</b>
Bestandestyp:	<b>0203 Heckenzug</b>				
Charakteristik:					
		Bearbeiter:	Land in Sicht		
lfd. Nummer:	<b>1098</b>	Fläche: in m <sup>2</sup>	<b>1056</b>	Länge in m:	<b>176</b>
Bestandestyp:	<b>0206 Baumreihe, Allee</b>				
Charakteristik:					
		Bearbeiter:	Land in Sicht		
lfd. Nummer:	<b>1099</b>	Fläche: in m <sup>2</sup>	<b>1026</b>	Länge in m:	<b>171</b>
Bestandestyp:	<b>0206 Baumreihe, Allee</b>				
Charakteristik:					
		Bearbeiter:	Land in Sicht		

lfd. Nummer:	<b>1100</b>	Fläche: in m <sup>2</sup>	<b>558</b>	Länge in m:	<b>93</b>
Bestandestyp:	<b>0203 Heckenzug</b>				
Charakteristik:					
	Bearbeiter: Land in Sicht				
lfd. Nummer:	<b>1101</b>	Fläche: in m <sup>2</sup>	<b>696</b>	Länge in m:	<b>116</b>
Bestandestyp:	<b>0204 Streuobstbestand (Streuobstwiese/-weide, Obstbaumreihen)</b>				
Charakteristik:					
	Bearbeiter: Land in Sicht				
lfd. Nummer:	<b>1102</b>	Fläche: in m <sup>2</sup>	<b>312</b>	Länge in m:	<b>52</b>
Bestandestyp:	<b>0204 Streuobstbestand (Streuobstwiese/-weide, Obstbaumreihen)</b>				
Charakteristik:					
	Bearbeiter: Land in Sicht				
lfd. Nummer:	<b>1103</b>	Fläche: in m <sup>2</sup>	<b>474</b>	Länge in m:	<b>79</b>
Bestandestyp:	<b>0204 Streuobstbestand (Streuobstwiese/-weide, Obstbaumreihen)</b>				
Charakteristik:					
	Bearbeiter: Land in Sicht				
lfd. Nummer:	<b>1104</b>	Fläche: in m <sup>2</sup>	<b>1956</b>	Länge in m:	<b>326</b>
Bestandestyp:	<b>0203 Heckenzug</b>				
Charakteristik:					
	Bearbeiter: Land in Sicht				
lfd. Nummer:	<b>1105</b>	Fläche: in m <sup>2</sup>	<b>504</b>	Länge in m:	<b>84</b>
Bestandestyp:	<b>0204 Streuobstbestand (Streuobstwiese/-weide, Obstbaumreihen)</b>				
Charakteristik:					
	Bearbeiter: Land in Sicht				
lfd. Nummer:	<b>1106</b>	Fläche: in m <sup>2</sup>	<b>1044</b>	Länge in m:	<b>174</b>
Bestandestyp:	<b>0204 Streuobstbestand (Streuobstwiese/-weide, Obstbaumreihen)</b>				
Charakteristik:					
	Bearbeiter: Land in Sicht				
lfd. Nummer:	<b>1107</b>	Fläche: in m <sup>2</sup>	<b>342</b>	Länge in m:	<b>57</b>
Bestandestyp:	<b>0204 Streuobstbestand (Streuobstwiese/-weide, Obstbaumreihen)</b>				
Charakteristik:					
	Bearbeiter: Land in Sicht				
lfd. Nummer:	<b>1108</b>	Fläche: in m <sup>2</sup>	<b>468</b>	Länge in m:	<b>78</b>
Bestandestyp:	<b>0204 Streuobstbestand (Streuobstwiese/-weide, Obstbaumreihen)</b>				
Charakteristik:					
	Bearbeiter: Land in Sicht				
lfd. Nummer:	<b>1109</b>	Fläche: in m <sup>2</sup>	<b>1206</b>	Länge in m:	<b>201</b>
Bestandestyp:	<b>0204 Streuobstbestand (Streuobstwiese/-weide, Obstbaumreihen)</b>				
Charakteristik:					
	Bearbeiter: Land in Sicht				
lfd. Nummer:	<b>1110</b>	Fläche: in m <sup>2</sup>	<b>1092</b>	Länge in m:	<b>182</b>
Bestandestyp:	<b>0203 Heckenzug</b>				
Charakteristik:					
	Bearbeiter: Land in Sicht				
lfd. Nummer:	<b>1111</b>	Fläche: in m <sup>2</sup>	<b>672</b>	Länge in m:	<b>112</b>
Bestandestyp:	<b>0203 Heckenzug</b>				
Charakteristik:					
	Bearbeiter: Land in Sicht				

lfd. Nummer:	<b>1112</b>	Fläche: in m <sup>2</sup>	<b>2154</b>	Länge in m:	<b>359</b>
Bestandestyp:	<b>0203 Heckenzug</b>				
Charakteristik:					
		Bearbeiter:	Land in Sicht		
lfd. Nummer:	<b>1113</b>	Fläche: in m <sup>2</sup>	<b>708</b>	Länge in m:	<b>118</b>
Bestandestyp:	<b>0203 Heckenzug</b>				
Charakteristik:					
		Bearbeiter:	Land in Sicht		
lfd. Nummer:	<b>1114</b>	Fläche: in m <sup>2</sup>	<b>630</b>	Länge in m:	<b>105</b>
Bestandestyp:	<b>0204 Streuobstbestand (Streuobstwiese/-weide, Obstbaumreihen)</b>				
Charakteristik:					
		Bearbeiter:	Land in Sicht		
lfd. Nummer:	<b>1115</b>	Fläche: in m <sup>2</sup>	<b>702</b>	Länge in m:	<b>117</b>
Bestandestyp:	<b>0203 Heckenzug</b>				
Charakteristik:					
		Bearbeiter:	Land in Sicht		
lfd. Nummer:	<b>1116</b>	Fläche: in m <sup>2</sup>	<b>432</b>	Länge in m:	<b>72</b>
Bestandestyp:	<b>0203 Heckenzug</b>				
Charakteristik:					
		Bearbeiter:	Land in Sicht		
lfd. Nummer:	<b>1117</b>	Fläche: in m <sup>2</sup>	<b>210</b>	Länge in m:	<b>35</b>
Bestandestyp:	<b>0203 Heckenzug</b>				
Charakteristik:					
		Bearbeiter:	Land in Sicht		
lfd. Nummer:	<b>1118</b>	Fläche: in m <sup>2</sup>	<b>486</b>	Länge in m:	<b>81</b>
Bestandestyp:	<b>0203 Heckenzug</b>				
Charakteristik:					
		Bearbeiter:	Land in Sicht		
lfd. Nummer:	<b>1119</b>	Fläche: in m <sup>2</sup>	<b>276</b>	Länge in m:	<b>46</b>
Bestandestyp:	<b>0203 Heckenzug</b>				
Charakteristik:					
		Bearbeiter:	Land in Sicht		
lfd. Nummer:	<b>1120</b>	Fläche: in m <sup>2</sup>	<b>444</b>	Länge in m:	<b>74</b>
Bestandestyp:	<b>0204 Streuobstbestand (Streuobstwiese/-weide, Obstbaumreihen)</b>				
Charakteristik:					
		Bearbeiter:	Land in Sicht		
lfd. Nummer:	<b>1121</b>	Fläche: in m <sup>2</sup>	<b>672</b>	Länge in m:	<b>96</b>
Bestandestyp:	<b>0204 Streuobstbestand (Streuobstwiese/-weide, Obstbaumreihen)</b>				
Charakteristik:					
		Bearbeiter:	Land in Sicht		
lfd. Nummer:	<b>1122</b>	Fläche: in m <sup>2</sup>	<b>1127</b>	Länge in m:	<b>161</b>
Bestandestyp:	<b>0203 Heckenzug</b>				
Charakteristik:					
		Bearbeiter:	Land in Sicht		
lfd. Nummer:	<b>1123</b>	Fläche: in m <sup>2</sup>	<b>350</b>	Länge in m:	<b>50</b>
Bestandestyp:	<b>0203 Heckenzug</b>				
Charakteristik:					
		Bearbeiter:	Land in Sicht		

lfd. Nummer:	<b>1124</b>	Fläche: in m <sup>2</sup>	<b>245</b>	Länge in m:	<b>35</b>
Bestandestyp:	<b>0204 Streuobstbestand (Streuobstwiese/-weide, Obstbaumreihen)</b>				
Charakteristik:					
	Bearbeiter: Land in Sicht				
lfd. Nummer:	<b>1125</b>	Fläche: in m <sup>2</sup>	<b>490</b>	Länge in m:	<b>70</b>
Bestandestyp:	<b>0206 Baumreihe, Allee</b>				
Charakteristik:					
	Bearbeiter: Land in Sicht				
lfd. Nummer:	<b>1126</b>	Fläche: in m <sup>2</sup>	<b>525</b>	Länge in m:	<b>75</b>
Bestandestyp:	<b>0206 Baumreihe, Allee</b>				
Charakteristik:					
	Bearbeiter: Land in Sicht				
lfd. Nummer:	<b>1127</b>	Fläche: in m <sup>2</sup>	<b>532</b>	Länge in m:	<b>76</b>
Bestandestyp:	<b>0206 Baumreihe, Allee</b>				
Charakteristik:					
	Bearbeiter: Land in Sicht				
lfd. Nummer:	<b>1128</b>	Fläche: in m <sup>2</sup>	<b>812</b>	Länge in m:	<b>116</b>
Bestandestyp:	<b>0203 Heckenzug</b>				
Charakteristik:					
	Bearbeiter: Land in Sicht				
lfd. Nummer:	<b>1129</b>	Fläche: in m <sup>2</sup>	<b>427</b>	Länge in m:	<b>61</b>
Bestandestyp:	<b>0203 Heckenzug</b>				
Charakteristik:					
	Bearbeiter: Land in Sicht				
lfd. Nummer:	<b>1130</b>	Fläche: in m <sup>2</sup>	<b>539</b>	Länge in m:	<b>77</b>
Bestandestyp:	<b>0203 Heckenzug</b>				
Charakteristik:					
	Bearbeiter: Land in Sicht				
lfd. Nummer:	<b>1131</b>	Fläche: in m <sup>2</sup>	<b>287</b>	Länge in m:	<b>41</b>
Bestandestyp:	<b>0203 Heckenzug</b>				
Charakteristik:					
	Bearbeiter: Land in Sicht				
lfd. Nummer:	<b>1132</b>	Fläche: in m <sup>2</sup>	<b>567</b>	Länge in m:	<b>81</b>
Bestandestyp:	<b>0203 Heckenzug</b>				
Charakteristik:					
	Bearbeiter: Land in Sicht				
lfd. Nummer:	<b>1133</b>	Fläche: in m <sup>2</sup>	<b>231</b>	Länge in m:	<b>33</b>
Bestandestyp:	<b>0204 Streuobstbestand (Streuobstwiese/-weide, Obstbaumreihen)</b>				
Charakteristik:					
	Bearbeiter: Land in Sicht				
lfd. Nummer:	<b>1134</b>	Fläche: in m <sup>2</sup>	<b>315</b>	Länge in m:	<b>45</b>
Bestandestyp:	<b>0203 Heckenzug</b>				
Charakteristik:					
	Bearbeiter: Land in Sicht				
lfd. Nummer:	<b>1135</b>	Fläche: in m <sup>2</sup>	<b>1148</b>	Länge in m:	<b>164</b>
Bestandestyp:	<b>0204 Streuobstbestand (Streuobstwiese/-weide, Obstbaumreihen)</b>				
Charakteristik:					
	Bearbeiter: Land in Sicht				

lfd. Nummer:	<b>1136</b>	Fläche: in m <sup>2</sup>	<b>196</b>	Länge in m:	<b>28</b>
Bestandestyp:	<b>0204 Streuobstbestand (Streuobstwiese/-weide, Obstbaumreihen)</b>				
Charakteristik:					
	Bearbeiter: Land in Sicht				
lfd. Nummer:	<b>1137</b>	Fläche: in m <sup>2</sup>	<b>497</b>	Länge in m:	<b>71</b>
Bestandestyp:	<b>0203 Heckenzug</b>				
Charakteristik:					
	Bearbeiter: Land in Sicht				
lfd. Nummer:	<b>1138</b>	Fläche: in m <sup>2</sup>	<b>448</b>	Länge in m:	<b>64</b>
Bestandestyp:	<b>0204 Streuobstbestand (Streuobstwiese/-weide, Obstbaumreihen)</b>				
Charakteristik:					
	Bearbeiter: Land in Sicht				
lfd. Nummer:	<b>1139</b>	Fläche: in m <sup>2</sup>	<b>987</b>	Länge in m:	<b>141</b>
Bestandestyp:	<b>0204 Streuobstbestand (Streuobstwiese/-weide, Obstbaumreihen)</b>				
Charakteristik:					
	Bearbeiter: Land in Sicht				
lfd. Nummer:	<b>1140</b>	Fläche: in m <sup>2</sup>	<b>276</b>	Länge in m:	<b>46</b>
Bestandestyp:	<b>0204 Streuobstbestand (Streuobstwiese/-weide, Obstbaumreihen)</b>				
Charakteristik:					
	Bearbeiter: Land in Sicht				
lfd. Nummer:	<b>1141</b>	Fläche: in m <sup>2</sup>	<b>546</b>	Länge in m:	<b>91</b>
Bestandestyp:	<b>0203 Heckenzug</b>				
Charakteristik:					
	Bearbeiter: Land in Sicht				
lfd. Nummer:	<b>1142</b>	Fläche: in m <sup>2</sup>	<b>1242</b>	Länge in m:	<b>207</b>
Bestandestyp:	<b>0203 Heckenzug</b>				
Charakteristik:					
	Bearbeiter: Land in Sicht				
lfd. Nummer:	<b>1143</b>	Fläche: in m <sup>2</sup>	<b>480</b>	Länge in m:	<b>80</b>
Bestandestyp:	<b>0203 Heckenzug</b>				
Charakteristik:					
	Bearbeiter: Land in Sicht				
lfd. Nummer:	<b>1144</b>	Fläche: in m <sup>2</sup>	<b>786</b>	Länge in m:	<b>131</b>
Bestandestyp:	<b>0204 Streuobstbestand (Streuobstwiese/-weide, Obstbaumreihen)</b>				
Charakteristik:					
	Bearbeiter: Land in Sicht				
lfd. Nummer:	<b>1145</b>	Fläche: in m <sup>2</sup>	<b>744</b>	Länge in m:	<b>124</b>
Bestandestyp:	<b>0203 Heckenzug</b>				
Charakteristik:					
	Bearbeiter: Land in Sicht				
lfd. Nummer:	<b>1146</b>	Fläche: in m <sup>2</sup>	<b>354</b>	Länge in m:	<b>59</b>
Bestandestyp:	<b>0203 Heckenzug</b>				
Charakteristik:					
	Bearbeiter: Land in Sicht				
lfd. Nummer:	<b>1147</b>	Fläche: in m <sup>2</sup>	<b>318</b>	Länge in m:	<b>53</b>
Bestandestyp:	<b>0203 Heckenzug</b>				
Charakteristik:					
	Bearbeiter: Land in Sicht				



lfd. Nummer:	<b>1148</b>	Fläche: in m <sup>2</sup>	<b>360</b>	Länge in m:	<b>60</b>
Bestandestyp:	<b>0204 Streuobstbestand (Streuobstwiese/-weide, Obstbaumreihen)</b>				
Charakteristik:	Bearbeiter: Land in Sicht				
lfd. Nummer:	<b>1149</b>	Fläche: in m <sup>2</sup>	<b>438</b>	Länge in m:	<b>73</b>
Bestandestyp:	<b>0203 Heckenzug</b>				
Charakteristik:	Bearbeiter: Land in Sicht				
lfd. Nummer:	<b>1150</b>	Fläche: in m <sup>2</sup>	<b>564</b>	Länge in m:	<b>94</b>
Bestandestyp:	<b>0203 Heckenzug</b>				
Charakteristik:	Bearbeiter: Land in Sicht				
lfd. Nummer:	<b>1151</b>	Fläche: in m <sup>2</sup>	<b>2568</b>	Länge in m:	<b>428</b>
Bestandestyp:	<b>0203 Heckenzug</b>				
Charakteristik:	Bearbeiter: Land in Sicht				
lfd. Nummer:	<b>1152</b>	Fläche: in m <sup>2</sup>	<b>270</b>	Länge in m:	<b>45</b>
Bestandestyp:	<b>0203 Heckenzug</b>				
Charakteristik:	Bearbeiter: Land in Sicht				
lfd. Nummer:	<b>1153</b>	Fläche: in m <sup>2</sup>	<b>600</b>	Länge in m:	<b>100</b>
Bestandestyp:	<b>0203 Heckenzug</b>				
Charakteristik:	Bearbeiter: Land in Sicht				
lfd. Nummer:	<b>1154</b>	Fläche: in m <sup>2</sup>	<b>606</b>	Länge in m:	<b>101</b>
Bestandestyp:	<b>0203 Heckenzug</b>				
Charakteristik:	Bearbeiter: Land in Sicht				
lfd. Nummer:	<b>1155</b>	Fläche: in m <sup>2</sup>	<b>276</b>	Länge in m:	<b>46</b>
Bestandestyp:	<b>0203 Heckenzug</b>				
Charakteristik:	Bearbeiter: Land in Sicht				
lfd. Nummer:	<b>1156</b>	Fläche: in m <sup>2</sup>	<b>306</b>	Länge in m:	<b>51</b>
Bestandestyp:	<b>0203 Heckenzug</b>				
Charakteristik:	Bearbeiter: Land in Sicht				
lfd. Nummer:	<b>1157</b>	Fläche: in m <sup>2</sup>	<b>534</b>	Länge in m:	<b>89</b>
Bestandestyp:	<b>0203 Heckenzug</b>				
Charakteristik:	Bearbeiter: Land in Sicht				
lfd. Nummer:	<b>1158</b>	Fläche: in m <sup>2</sup>	<b>294</b>	Länge in m:	<b>49</b>
Bestandestyp:	<b>0203 Heckenzug</b>				
Charakteristik:	Bearbeiter: Land in Sicht				
lfd. Nummer:	<b>1159</b>	Fläche: in m <sup>2</sup>	<b>294</b>	Länge in m:	<b>49</b>
Bestandestyp:	<b>0203 Heckenzug</b>				
Charakteristik:	Bearbeiter: Land in Sicht				

lfd. Nummer:	<b>1160</b>	Fläche: in m <sup>2</sup>	<b>474</b>	Länge in m:	<b>79</b>
Bestandestyp:	<b>0203 Heckenzug</b>				
Charakteristik:					
		Bearbeiter:	Land in Sicht		
lfd. Nummer:	<b>1161</b>	Fläche: in m <sup>2</sup>	<b>438</b>	Länge in m:	<b>73</b>
Bestandestyp:	<b>0204 Streuobstbestand (Streuobstwiese/-weide, Obstbaumreihen)</b>				
Charakteristik:					
		Bearbeiter:	Land in Sicht		
lfd. Nummer:	<b>1162</b>	Fläche: in m <sup>2</sup>	<b>474</b>	Länge in m:	<b>79</b>
Bestandestyp:	<b>0203 Heckenzug</b>				
Charakteristik:					
		Bearbeiter:	Land in Sicht		
lfd. Nummer:	<b>1163</b>	Fläche: in m <sup>2</sup>	<b>420</b>	Länge in m:	<b>70</b>
Bestandestyp:	<b>0204 Streuobstbestand (Streuobstwiese/-weide, Obstbaumreihen)</b>				
Charakteristik:					
		Bearbeiter:	Land in Sicht		
lfd. Nummer:	<b>1164</b>	Fläche: in m <sup>2</sup>	<b>492</b>	Länge in m:	<b>82</b>
Bestandestyp:	<b>0203 Heckenzug</b>				
Charakteristik:					
		Bearbeiter:	Land in Sicht		
lfd. Nummer:	<b>1165</b>	Fläche: in m <sup>2</sup>	<b>282</b>	Länge in m:	<b>47</b>
Bestandestyp:	<b>0203 Heckenzug</b>				
Charakteristik:					
		Bearbeiter:	Land in Sicht		
lfd. Nummer:	<b>1166</b>	Fläche: in m <sup>2</sup>	<b>234</b>	Länge in m:	<b>39</b>
Bestandestyp:	<b>0203 Heckenzug</b>				
Charakteristik:					
		Bearbeiter:	Land in Sicht		
lfd. Nummer:	<b>1167</b>	Fläche: in m <sup>2</sup>	<b>1584</b>	Länge in m:	<b>264</b>
Bestandestyp:	<b>0203 Heckenzug</b>				
Charakteristik:					
		Bearbeiter:	Land in Sicht		
lfd. Nummer:	<b>1168</b>	Fläche: in m <sup>2</sup>	<b>168</b>	Länge in m:	<b>28</b>
Bestandestyp:	<b>0203 Heckenzug</b>				
Charakteristik:					
		Bearbeiter:	Land in Sicht		
lfd. Nummer:	<b>1169</b>	Fläche: in m <sup>2</sup>	<b>330</b>	Länge in m:	<b>55</b>
Bestandestyp:	<b>0203 Heckenzug</b>				
Charakteristik:					
		Bearbeiter:	Land in Sicht		
lfd. Nummer:	<b>1170</b>	Fläche: in m <sup>2</sup>	<b>306</b>	Länge in m:	<b>51</b>
Bestandestyp:	<b>0203 Heckenzug</b>				
Charakteristik:					
		Bearbeiter:	Land in Sicht		
lfd. Nummer:	<b>1171</b>	Fläche: in m <sup>2</sup>	<b>456</b>	Länge in m:	<b>76</b>
Bestandestyp:	<b>0206 Baumreihe, Allee</b>				
Charakteristik:					
		Bearbeiter:	Land in Sicht		

lfd. Nummer:	<b>1172</b>	Fläche: in m <sup>2</sup>	<b>912</b>	Länge in m:	<b>152</b>
Bestandestyp:	<b>0206 Baumreihe, Allee</b>				
Charakteristik:					
	Bearbeiter: Land in Sicht				
lfd. Nummer:	<b>1173</b>	Fläche: in m <sup>2</sup>	<b>270</b>	Länge in m:	<b>45</b>
Bestandestyp:	<b>0204 Streuobstbestand (Streuobstwiese/-weide, Obstbaumreihen)</b>				
Charakteristik:					
	Bearbeiter: Land in Sicht				
lfd. Nummer:	<b>1174</b>	Fläche: in m <sup>2</sup>	<b>282</b>	Länge in m:	<b>47</b>
Bestandestyp:	<b>0206 Baumreihe, Allee</b>				
Charakteristik:					
	Bearbeiter: Land in Sicht				
lfd. Nummer:	<b>1175</b>	Fläche: in m <sup>2</sup>	<b>324</b>	Länge in m:	<b>54</b>
Bestandestyp:	<b>0206 Baumreihe, Allee</b>				
Charakteristik:					
	Bearbeiter: Land in Sicht				
lfd. Nummer:	<b>1176</b>	Fläche: in m <sup>2</sup>	<b>1380</b>	Länge in m:	<b>230</b>
Bestandestyp:	<b>0202 Uferbegleitgehölz</b>				
Charakteristik:	einzeiliges Uferbegleitgehölz entlang der Aurach mit mit Weide ( <i>Salix fragilis</i> , <i>Salix caprea</i> ), Esche ( <i>Fraxinus excelsior</i> ), Erle ( <i>Alnus glutinosa</i> ), Bergahorn ( <i>Acer pseudoplatanus</i> ) und Holler ( <i>Sambucus nigra</i> )				
	Bearbeiter: Land in Sicht				
lfd. Nummer:	<b>1177</b>	Fläche: in m <sup>2</sup>	<b>2658</b>	Länge in m:	<b>443</b>
Bestandestyp:	<b>0202 Uferbegleitgehölz</b>				
Charakteristik:	einzeiliges Uferbegleitgehölz entlang der Aurach mit mit Weide ( <i>Salix fragilis</i> , <i>Salix caprea</i> ), Esche ( <i>Fraxinus excelsior</i> ), Erle ( <i>Alnus glutinosa</i> ), Bergahorn ( <i>Acer pseudoplatanus</i> ) und Holler ( <i>Sambucus nigra</i> )				
	Bearbeiter: Land in Sicht				
lfd. Nummer:	<b>1178</b>	Fläche: in m <sup>2</sup>	<b>348</b>	Länge in m:	<b>58</b>
Bestandestyp:	<b>0204 Streuobstbestand (Streuobstwiese/-weide, Obstbaumreihen)</b>				
Charakteristik:					
	Bearbeiter: Land in Sicht				
lfd. Nummer:	<b>1179</b>	Fläche: in m <sup>2</sup>	<b>960</b>	Länge in m:	<b>160</b>
Bestandestyp:	<b>0203 Heckenzug</b>				
Charakteristik:					
	Bearbeiter: Land in Sicht				
lfd. Nummer:	<b>1180</b>	Fläche: in m <sup>2</sup>	<b>456</b>	Länge in m:	<b>76</b>
Bestandestyp:	<b>0206 Baumreihe, Allee</b>				
Charakteristik:					
	Bearbeiter: Land in Sicht				
lfd. Nummer:	<b>1181</b>	Fläche: in m <sup>2</sup>	<b>408</b>	Länge in m:	<b>68</b>
Bestandestyp:	<b>0203 Heckenzug</b>				
Charakteristik:					
	Bearbeiter: Land in Sicht				
lfd. Nummer:	<b>1182</b>	Fläche: in m <sup>2</sup>	<b>180</b>	Länge in m:	<b>30</b>
Bestandestyp:	<b>0203 Heckenzug</b>				
Charakteristik:					
	Bearbeiter: Land in Sicht				
lfd. Nummer:	<b>1183</b>	Fläche: in m <sup>2</sup>	<b>558</b>	Länge in m:	<b>93</b>
Bestandestyp:	<b>0203 Heckenzug</b>				
Charakteristik:					
	Bearbeiter: Land in Sicht				

lfd. Nummer:	<b>1184</b>	Fläche: in m <sup>2</sup>	<b>1519</b>	Länge in m:	<b>217</b>
Bestandestyp:	<b>0203 Heckenzug</b>				
Charakteristik:					
		Bearbeiter:	Land in Sicht		
lfd. Nummer:	<b>1185</b>	Fläche: in m <sup>2</sup>	<b>322</b>	Länge in m:	<b>46</b>
Bestandestyp:	<b>0203 Heckenzug</b>				
Charakteristik:					
		Bearbeiter:	Land in Sicht		
lfd. Nummer:	<b>1186</b>	Fläche: in m <sup>2</sup>	<b>693</b>	Länge in m:	<b>99</b>
Bestandestyp:	<b>0206 Baumreihe, Allee</b>				
Charakteristik:					
		Bearbeiter:	Land in Sicht		
lfd. Nummer:	<b>1187</b>	Fläche: in m <sup>2</sup>	<b>427</b>	Länge in m:	<b>61</b>
Bestandestyp:	<b>0206 Baumreihe, Allee</b>				
Charakteristik:					
		Bearbeiter:	Land in Sicht		
lfd. Nummer:	<b>1188</b>	Fläche: in m <sup>2</sup>	<b>210</b>	Länge in m:	<b>30</b>
Bestandestyp:	<b>0204 Streuobstbestand (Streuobstwiese/-weide, Obstbaumreihen)</b>				
Charakteristik:					
		Bearbeiter:	Land in Sicht		
lfd. Nummer:	<b>1189</b>	Fläche: in m <sup>2</sup>	<b>1029</b>	Länge in m:	<b>147</b>
Bestandestyp:	<b>0204 Streuobstbestand (Streuobstwiese/-weide, Obstbaumreihen)</b>				
Charakteristik:					
		Bearbeiter:	Land in Sicht		
lfd. Nummer:	<b>1190</b>	Fläche: in m <sup>2</sup>	<b>450</b>	Länge in m:	<b>75</b>
Bestandestyp:	<b>0204 Streuobstbestand (Streuobstwiese/-weide, Obstbaumreihen)</b>				
Charakteristik:					
		Bearbeiter:	Land in Sicht		
lfd. Nummer:	<b>1191</b>	Fläche: in m <sup>2</sup>	<b>312</b>	Länge in m:	<b>52</b>
Bestandestyp:	<b>0204 Streuobstbestand (Streuobstwiese/-weide, Obstbaumreihen)</b>				
Charakteristik:					
		Bearbeiter:	Land in Sicht		
lfd. Nummer:	<b>1192</b>	Fläche: in m <sup>2</sup>	<b>228</b>	Länge in m:	<b>38</b>
Bestandestyp:	<b>0204 Streuobstbestand (Streuobstwiese/-weide, Obstbaumreihen)</b>				
Charakteristik:					
		Bearbeiter:	Land in Sicht		
lfd. Nummer:	<b>1193</b>	Fläche: in m <sup>2</sup>	<b>306</b>	Länge in m:	<b>51</b>
Bestandestyp:	<b>0206 Baumreihe, Allee</b>				
Charakteristik:					
		Bearbeiter:	Land in Sicht		
lfd. Nummer:	<b>1194</b>	Fläche: in m <sup>2</sup>	<b>180</b>	Länge in m:	<b>30</b>
Bestandestyp:	<b>0206 Baumreihe, Allee</b>				
Charakteristik:					
		Bearbeiter:	Land in Sicht		
lfd. Nummer:	<b>1195</b>	Fläche: in m <sup>2</sup>	<b>570</b>	Länge in m:	<b>95</b>
Bestandestyp:	<b>0203 Heckenzug</b>				
Charakteristik:					
		Bearbeiter:	Land in Sicht		

lfd. Nummer:	<b>1196</b>	Fläche: in m <sup>2</sup>	<b>1806</b>	Länge in m:	<b>301</b>
Bestandestyp:	<b>0202 Uferbegleitgehölz</b>				
Charakteristik:	einzeiliges Uferbegleitgehölz entlang der Aurach mit mit Weide ( <i>Salix fragilis</i> , <i>Salix caprea</i> ), Esche ( <i>Fraxinus excelsior</i> ), Erle ( <i>Alnus glutinosa</i> ), Bergahorn ( <i>Acer pseudoplatanus</i> ) und Holler ( <i>Sambucus nigra</i> )				
	Bearbeiter: Land in Sicht				
lfd. Nummer:	<b>1197</b>	Fläche: in m <sup>2</sup>	<b>2172</b>	Länge in m:	<b>362</b>
Bestandestyp:	<b>0202 Uferbegleitgehölz</b>				
Charakteristik:	einzeiliges Uferbegleitgehölz entlang der Aurach mit mit Weide ( <i>Salix fragilis</i> , <i>Salix caprea</i> ), Esche ( <i>Fraxinus excelsior</i> ), Erle ( <i>Alnus glutinosa</i> ), Bergahorn ( <i>Acer pseudoplatanus</i> ) und Holler ( <i>Sambucus nigra</i> )				
	Bearbeiter: Land in Sicht				
lfd. Nummer:	<b>1198</b>	Fläche: in m <sup>2</sup>	<b>474</b>	Länge in m:	<b>79</b>
Bestandestyp:	<b>0202 Uferbegleitgehölz</b>				
Charakteristik:	einzeiliges Uferbegleitgehölz entlang der Aurach mit mit Weide ( <i>Salix fragilis</i> , <i>Salix caprea</i> ), Esche ( <i>Fraxinus excelsior</i> ), Erle ( <i>Alnus glutinosa</i> ), Bergahorn ( <i>Acer pseudoplatanus</i> ) und Holler ( <i>Sambucus nigra</i> )				
	Bearbeiter: Land in Sicht				
lfd. Nummer:	<b>1199</b>	Fläche: in m <sup>2</sup>	<b>378</b>	Länge in m:	<b>63</b>
Bestandestyp:	<b>0202 Uferbegleitgehölz</b>				
Charakteristik:	einzeiliges Uferbegleitgehölz entlang der Aurach mit mit Weide ( <i>Salix fragilis</i> , <i>Salix caprea</i> ), Esche ( <i>Fraxinus excelsior</i> ), Erle ( <i>Alnus glutinosa</i> ), Bergahorn ( <i>Acer pseudoplatanus</i> ) und Holler ( <i>Sambucus nigra</i> )				
	Bearbeiter: Land in Sicht				
lfd. Nummer:	<b>1200</b>	Fläche: in m <sup>2</sup>	<b>504</b>	Länge in m:	<b>84</b>
Bestandestyp:	<b>0202 Uferbegleitgehölz</b>				
Charakteristik:	einzeiliges Uferbegleitgehölz entlang der Aurach mit mit Weide ( <i>Salix fragilis</i> , <i>Salix caprea</i> ), Esche ( <i>Fraxinus excelsior</i> ), Erle ( <i>Alnus glutinosa</i> ), Bergahorn ( <i>Acer pseudoplatanus</i> ) und Holler ( <i>Sambucus nigra</i> )				
	Bearbeiter: Land in Sicht				
lfd. Nummer:	<b>1201</b>	Fläche: in m <sup>2</sup>	<b>1614</b>	Länge in m:	<b>269</b>
Bestandestyp:	<b>0202 Uferbegleitgehölz</b>				
Charakteristik:	einzeiliges Uferbegleitgehölz entlang der Aurach mit mit Weide ( <i>Salix fragilis</i> , <i>Salix caprea</i> ), Esche ( <i>Fraxinus excelsior</i> ), Erle ( <i>Alnus glutinosa</i> ), Bergahorn ( <i>Acer pseudoplatanus</i> ) und Holler ( <i>Sambucus nigra</i> )				
	Bearbeiter: Land in Sicht				
lfd. Nummer:	<b>1202</b>	Fläche: in m <sup>2</sup>	<b>528</b>	Länge in m:	<b>88</b>
Bestandestyp:	<b>0202 Uferbegleitgehölz</b>				
Charakteristik:	einzeiliges Uferbegleitgehölz entlang der Aurach mit mit Weide ( <i>Salix fragilis</i> , <i>Salix caprea</i> ), Esche ( <i>Fraxinus excelsior</i> ), Erle ( <i>Alnus glutinosa</i> ), Bergahorn ( <i>Acer pseudoplatanus</i> ) und Holler ( <i>Sambucus nigra</i> )				
	Bearbeiter: Land in Sicht				
lfd. Nummer:	<b>1203</b>	Fläche: in m <sup>2</sup>	<b>546</b>	Länge in m:	<b>91</b>
Bestandestyp:	<b>0202 Uferbegleitgehölz</b>				
Charakteristik:	einzeiliges Uferbegleitgehölz entlang der Aurach mit mit Weide ( <i>Salix fragilis</i> , <i>Salix caprea</i> ), Esche ( <i>Fraxinus excelsior</i> ), Erle ( <i>Alnus glutinosa</i> ), Bergahorn ( <i>Acer pseudoplatanus</i> ) und Holler ( <i>Sambucus nigra</i> )				
	Bearbeiter: Land in Sicht				
lfd. Nummer:	<b>1204</b>	Fläche: in m <sup>2</sup>	<b>528</b>	Länge in m:	<b>88</b>
Bestandestyp:	<b>0203 Heckenzug</b>				
Charakteristik:					
	Bearbeiter: Land in Sicht				
lfd. Nummer:	<b>1205</b>	Fläche: in m <sup>2</sup>	<b>744</b>	Länge in m:	<b>124</b>
Bestandestyp:	<b>0202 Uferbegleitgehölz</b>				
Charakteristik:	einzeiliges Uferbegleitgehölz entlang der Aurach mit mit Weide ( <i>Salix fragilis</i> , <i>Salix caprea</i> ), Esche ( <i>Fraxinus excelsior</i> ), Erle ( <i>Alnus glutinosa</i> ), Bergahorn ( <i>Acer pseudoplatanus</i> ) und Flatterulme ( <i>Ulmus laevis</i> )				
	Bearbeiter: Land in Sicht				

lfd. Nummer:	<b>1206</b>	Fläche: in m <sup>2</sup>	<b>1806</b>	Länge in m:	<b>301</b>
Bestandestyp:	<b>0202 Uferbegleitgehölz</b>				
Charakteristik:	einzeiliges Uferbegleitgehölz entlang der Aurach mit mit Weide ( <i>Salix fragilis</i> , <i>Salix caprea</i> ), Esche ( <i>Fraxinus excelsior</i> ), Erle ( <i>Alnus glutinosa</i> ), Bergahorn ( <i>Acer pseudoplatanus</i> ), Fichte ( <i>Pinus abies</i> ) und Flatterulme ( <i>Ulmus laevis</i> )				
	Bearbeiter: Land in Sicht				
lfd. Nummer:	<b>1207</b>	Fläche: in m <sup>2</sup>	<b>696</b>	Länge in m:	<b>116</b>
Bestandestyp:	<b>0202 Uferbegleitgehölz</b>				
Charakteristik:	einzeiliges Uferbegleitgehölz entlang der Aurach mit mit Weide ( <i>Salix fragilis</i> , <i>Salix caprea</i> ), Esche ( <i>Fraxinus excelsior</i> ), Erle ( <i>Alnus glutinosa</i> ), Bergahorn ( <i>Acer pseudoplatanus</i> ) und Flatterulme ( <i>Ulmus laevis</i> )				
	Bearbeiter: Land in Sicht				
lfd. Nummer:	<b>1208</b>	Fläche: in m <sup>2</sup>	<b>978</b>	Länge in m:	<b>163</b>
Bestandestyp:	<b>0202 Uferbegleitgehölz</b>				
Charakteristik:	einzeiliges Uferbegleitgehölz entlang der Aurach mit mit Weide ( <i>Salix fragilis</i> , <i>Salix caprea</i> ), Esche ( <i>Fraxinus excelsior</i> ), Erle ( <i>Alnus glutinosa</i> ), Bergahorn ( <i>Acer pseudoplatanus</i> ), Fichte ( <i>Picea abies</i> ) und Flatterulme ( <i>Ulmus laevis</i> )				
	Bearbeiter: Land in Sicht				
lfd. Nummer:	<b>1209</b>	Fläche: in m <sup>2</sup>	<b>2922</b>	Länge in m:	<b>487</b>
Bestandestyp:	<b>0202 Uferbegleitgehölz</b>				
Charakteristik:	einzeiliges Uferbegleitgehölz entlang der Aurach mit mit Weide ( <i>Salix fragilis</i> , <i>Salix caprea</i> ), Esche ( <i>Fraxinus excelsior</i> ), Erle ( <i>Alnus glutinosa</i> ), Bergahorn ( <i>Acer pseudoplatanus</i> ) und Flatterulme ( <i>Ulmus laevis</i> )				
	Bearbeiter: Land in Sicht				
lfd. Nummer:	<b>1210</b>	Fläche: in m <sup>2</sup>	<b>1182</b>	Länge in m:	<b>197</b>
Bestandestyp:	<b>0202 Uferbegleitgehölz</b>				
Charakteristik:	einzeiliges Uferbegleitgehölz entlang der Aurach mit mit Weide ( <i>Salix fragilis</i> , <i>Salix caprea</i> ), Esche ( <i>Fraxinus excelsior</i> ), Erle ( <i>Alnus glutinosa</i> ), Bergahorn ( <i>Acer pseudoplatanus</i> ) und Flatterulme ( <i>Ulmus laevis</i> )				
	Bearbeiter: Land in Sicht				
lfd. Nummer:	<b>1211</b>	Fläche: in m <sup>2</sup>	<b>168</b>	Länge in m:	<b>28</b>
Bestandestyp:	<b>0203 Heckenzug</b>				
Charakteristik:					
	Bearbeiter: Land in Sicht				
lfd. Nummer:	<b>1212</b>	Fläche: in m <sup>2</sup>	<b>546</b>	Länge in m:	<b>91</b>
Bestandestyp:	<b>0204 Streuobstbestand (Streuobstwiese/-weide, Obstbaumreihen)</b>				
Charakteristik:					
	Bearbeiter: Land in Sicht				
lfd. Nummer:	<b>1213</b>	Fläche: in m <sup>2</sup>	<b>576</b>	Länge in m:	<b>96</b>
Bestandestyp:	<b>0204 Streuobstbestand (Streuobstwiese/-weide, Obstbaumreihen)</b>				
Charakteristik:					
	Bearbeiter: Land in Sicht				
lfd. Nummer:	<b>1214</b>	Fläche: in m <sup>2</sup>	<b>468</b>	Länge in m:	<b>78</b>
Bestandestyp:	<b>0202 Uferbegleitgehölz</b>				
Charakteristik:	einzeiliges Uferbegleitgehölz entlang des Dambaches mit mit Weide ( <i>Salix fragilis</i> , <i>Salix caprea</i> ), Esche ( <i>Fraxinus excelsior</i> ), Erle ( <i>Alnus glutinosa</i> ), Bergahorn ( <i>Acer pseudoplatanus</i> ) und Flatterulme ( <i>Ulmus laevis</i> )				
	Bearbeiter: Land in Sicht				
lfd. Nummer:	<b>1215</b>	Fläche: in m <sup>2</sup>	<b>174</b>	Länge in m:	<b>29</b>
Bestandestyp:	<b>0203 Heckenzug</b>				
Charakteristik:					
	Bearbeiter: Land in Sicht				
lfd. Nummer:	<b>1216</b>	Fläche: in m <sup>2</sup>	<b>426</b>	Länge in m:	<b>71</b>
Bestandestyp:	<b>0204 Streuobstbestand (Streuobstwiese/-weide, Obstbaumreihen)</b>				
Charakteristik:					
	Bearbeiter: Land in Sicht				



lfd. Nummer:	<b>1217</b>	Fläche: in m <sup>2</sup>	<b>228</b>	Länge in m:	<b>38</b>
Bestandestyp:	<b>0204 Streuobstbestand (Streuobstwiese/-weide, Obstbaumreihen)</b>				
Charakteristik:					
	Bearbeiter: Land in Sicht				
lfd. Nummer:	<b>1218</b>	Fläche: in m <sup>2</sup>	<b>486</b>	Länge in m:	<b>81</b>
Bestandestyp:	<b>0202 Uferbegleitgehölz</b>				
Charakteristik:	einzeiliges Uferbegleitgehölz entlang des Schwarzenbaches mit mit Weide ( <i>Salix fragilis</i> , <i>Salix caprea</i> ), Esche ( <i>Fraxinus excelsior</i> ), Fichte ( <i>Picea abies</i> )				
	Bearbeiter: Land in Sicht				
lfd. Nummer:	<b>1219</b>	Fläche: in m <sup>2</sup>	<b>1230</b>	Länge in m:	<b>205</b>
Bestandestyp:	<b>0202 Uferbegleitgehölz</b>				
Charakteristik:	schmales, gut strukturiertes Uferbegleitgehölz entlang der Wessenaurach mit mit Weide ( <i>Salix fragilis</i> , <i>Salix caprea</i> ), Esche ( <i>Fraxinus excelsior</i> ), Erle ( <i>Alnus glutinosa</i> ), Bergahorn ( <i>Acer pseudoplatanus</i> ), Fichte ( <i>Picea abies</i> ) und Flatterulme ( <i>Ulmus laevis</i> )				
	Bearbeiter: Land in Sicht				
lfd. Nummer:	<b>1220</b>	Fläche: in m <sup>2</sup>	<b>384</b>	Länge in m:	<b>64</b>
Bestandestyp:	<b>0206 Baumreihe, Allee</b>				
Charakteristik:					
	Bearbeiter: Land in Sicht				
lfd. Nummer:	<b>1221</b>	Fläche: in m <sup>2</sup>	<b>174</b>	Länge in m:	<b>29</b>
Bestandestyp:	<b>0203 Heckenzug</b>				
Charakteristik:					
	Bearbeiter: Land in Sicht				
lfd. Nummer:	<b>1222</b>	Fläche: in m <sup>2</sup>	<b>330</b>	Länge in m:	<b>55</b>
Bestandestyp:	<b>0206 Baumreihe, Allee</b>				
Charakteristik:					
	Bearbeiter: Land in Sicht				
lfd. Nummer:	<b>1223</b>	Fläche: in m <sup>2</sup>	<b>511</b>	Länge in m:	<b>73</b>
Bestandestyp:	<b>0206 Baumreihe, Allee</b>				
Charakteristik:					
	Bearbeiter: Land in Sicht				
lfd. Nummer:	<b>1224</b>	Fläche: in m <sup>2</sup>	<b>1239</b>	Länge in m:	<b>177</b>
Bestandestyp:	<b>0206 Baumreihe, Allee</b>				
Charakteristik:					
	Bearbeiter: Land in Sicht				
lfd. Nummer:	<b>1225</b>	Fläche: in m <sup>2</sup>	<b>1351</b>	Länge in m:	<b>193</b>
Bestandestyp:	<b>0206 Baumreihe, Allee</b>				
Charakteristik:					
	Bearbeiter: Land in Sicht				
lfd. Nummer:	<b>1226</b>	Fläche: in m <sup>2</sup>	<b>385</b>	Länge in m:	<b>55</b>
Bestandestyp:	<b>0204 Streuobstbestand (Streuobstwiese/-weide, Obstbaumreihen)</b>				
Charakteristik:					
	Bearbeiter: Land in Sicht				
lfd. Nummer:	<b>1227</b>	Fläche: in m <sup>2</sup>	<b>1043</b>	Länge in m:	<b>149</b>
Bestandestyp:	<b>0202 Uferbegleitgehölz</b>				
Charakteristik:	schmales Uferbegleitgehölz entlang Dambach mit Esche ( <i>Fraxinus excelsior</i> ), Erle ( <i>Alnus glutinosa</i> ), Bergahorn ( <i>Acer pseudoplatanus</i> ), Buche ( <i>Fagus sylvatica</i> ) und Pestwurz ( <i>Petasites hybridus</i> ), Mädesüß ( <i>Filipendula ulmaria</i> ) und Brennnessel ( <i>Urtica dioica</i> ) in der Krautschicht				
	Bearbeiter: Land in Sicht				

lfd. Nummer:	<b>1228</b>	Fläche: in m <sup>2</sup>	<b>826</b>	Länge in m:	<b>118</b>
Bestandestyp:	<b>0203 Heckenzug</b>				
Charakteristik:					
		Bearbeiter:	Land in Sicht		
lfd. Nummer:	<b>1229</b>	Fläche: in m <sup>2</sup>	<b>336</b>	Länge in m:	<b>56</b>
Bestandestyp:	<b>0203 Heckenzug</b>				
Charakteristik:					
		Bearbeiter:	Land in Sicht		
lfd. Nummer:	<b>1230</b>	Fläche: in m <sup>2</sup>	<b>786</b>	Länge in m:	<b>131</b>
Bestandestyp:	<b>0203 Heckenzug</b>				
Charakteristik:					
		Bearbeiter:	Land in Sicht		
lfd. Nummer:	<b>1231</b>	Fläche: in m <sup>2</sup>	<b>192</b>	Länge in m:	<b>32</b>
Bestandestyp:	<b>0204 Streuobstbestand (Streuobstwiese/-weide, Obstbaumreihen)</b>				
Charakteristik:					
		Bearbeiter:	Land in Sicht		
lfd. Nummer:	<b>1232</b>	Fläche: in m <sup>2</sup>	<b>474</b>	Länge in m:	<b>79</b>
Bestandestyp:	<b>0203 Heckenzug</b>				
Charakteristik:					
		Bearbeiter:	Land in Sicht		
lfd. Nummer:	<b>1233</b>	Fläche: in m <sup>2</sup>	<b>990</b>	Länge in m:	<b>165</b>
Bestandestyp:	<b>0203 Heckenzug</b>				
Charakteristik:					
		Bearbeiter:	Land in Sicht		
lfd. Nummer:	<b>1234</b>	Fläche: in m <sup>2</sup>	<b>504</b>	Länge in m:	<b>84</b>
Bestandestyp:	<b>0206 Baumreihe, Allee</b>				
Charakteristik:					
		Bearbeiter:	Land in Sicht		
lfd. Nummer:	<b>1235</b>	Fläche: in m <sup>2</sup>	<b>300</b>	Länge in m:	<b>60</b>
Bestandestyp:	<b>0206 Baumreihe, Allee</b>				
Charakteristik:					
		Bearbeiter:	Land in Sicht		
lfd. Nummer:	<b>1236</b>	Fläche: in m <sup>2</sup>	<b>1410</b>	Länge in m:	<b>235</b>
Bestandestyp:	<b>0202 Uferbegleitgehölz</b>				
Charakteristik:	schmales, teilweise einzeiliges Uferbegleitgehölz entlang der Aurach mit mit Weide ( <i>Salix fragilis</i> , <i>Salix caprea</i> ), Esche ( <i>Fraxinus excelsior</i> ), Erle ( <i>Alnus glutinosa</i> ), Bergahorn ( <i>Acer pseudoplatanus</i> ), Flatterulme ( <i>Ulmus laevis</i> ) und Hasel ( <i>Corylus avellana</i> )				
		Bearbeiter:	Land in Sicht		
lfd. Nummer:	<b>1237</b>	Fläche: in m <sup>2</sup>	<b>2454</b>	Länge in m:	<b>409</b>
Bestandestyp:	<b>0202 Uferbegleitgehölz</b>				
Charakteristik:	schmales, teilweise einzeiliges Uferbegleitgehölz entlang der Aurach mit mit Weide ( <i>Salix fragilis</i> , <i>Salix caprea</i> ), Esche ( <i>Fraxinus excelsior</i> ), Erle ( <i>Alnus glutinosa</i> ), Bergahorn ( <i>Acer pseudoplatanus</i> ), Flatterulme ( <i>Ulmus laevis</i> ) und Hasel ( <i>Corylus avellana</i> )				
		Bearbeiter:	Land in Sicht		
lfd. Nummer:	<b>1238</b>	Fläche: in m <sup>2</sup>	<b>2682</b>	Länge in m:	<b>447</b>
Bestandestyp:	<b>0202 Uferbegleitgehölz</b>				
Charakteristik:	schmales, teilweise einzeiliges Uferbegleitgehölz entlang der Aurach mit mit Weide ( <i>Salix fragilis</i> , <i>Salix caprea</i> ), Esche ( <i>Fraxinus excelsior</i> ), Erle ( <i>Alnus glutinosa</i> ), Bergahorn ( <i>Acer pseudoplatanus</i> ), Flatterulme ( <i>Ulmus laevis</i> ) und Hasel ( <i>Corylus avellana</i> )				
		Bearbeiter:	Land in Sicht		

lfd. Nummer:	<b>1239</b>	Fläche: in m <sup>2</sup>	<b>2292</b>	Länge in m:	<b>382</b>
Bestandestyp:	<b>0202 Uferbegleitgehölz</b>				
Charakteristik:	schmales, teilweise einzeiliges Uferbegleitgehölz entlang der Aurach mit mit Weide ( <i>Salix fragilis</i> , <i>Salix caprea</i> ), Esche ( <i>Fraxinus excelsior</i> ), Erle ( <i>Alnus glutinosa</i> ), Bergahorn ( <i>Acer pseudoplatanus</i> ), Flatterulme ( <i>Ulmus laevis</i> ) und Hasel ( <i>Corylus avellana</i> )				
	Bearbeiter: Land in Sicht				
lfd. Nummer:	<b>1240</b>	Fläche: in m <sup>2</sup>	<b>798</b>	Länge in m:	<b>133</b>
Bestandestyp:	<b>0202 Uferbegleitgehölz</b>				
Charakteristik:	schmales, teilweise einzeiliges Uferbegleitgehölz entlang der Aurach mit mit Weide ( <i>Salix fragilis</i> , <i>Salix caprea</i> ), Esche ( <i>Fraxinus excelsior</i> ), Erle ( <i>Alnus glutinosa</i> ), Bergahorn ( <i>Acer pseudoplatanus</i> ), Flatterulme ( <i>Ulmus laevis</i> ) und Hasel ( <i>Corylus avellana</i> )				
	Bearbeiter: Land in Sicht				
lfd. Nummer:	<b>1241</b>	Fläche: in m <sup>2</sup>	<b>1590</b>	Länge in m:	<b>265</b>
Bestandestyp:	<b>0202 Uferbegleitgehölz</b>				
Charakteristik:	schmales, teilweise einzeiliges Uferbegleitgehölz entlang der Aurach mit mit Weide ( <i>Salix fragilis</i> , <i>Salix caprea</i> ), Esche ( <i>Fraxinus excelsior</i> ), Erle ( <i>Alnus glutinosa</i> ), Bergahorn ( <i>Acer pseudoplatanus</i> ), Flatterulme ( <i>Ulmus laevis</i> ) und Hasel ( <i>Corylus avellana</i> )				
	Bearbeiter: Land in Sicht				
lfd. Nummer:	<b>1242</b>	Fläche: in m <sup>2</sup>	<b>1866</b>	Länge in m:	<b>311</b>
Bestandestyp:	<b>0202 Uferbegleitgehölz</b>				
Charakteristik:	schmales, teilweise einzeiliges Uferbegleitgehölz entlang der Aurach mit mit Weide ( <i>Salix fragilis</i> , <i>Salix caprea</i> ), Esche ( <i>Fraxinus excelsior</i> ), Erle ( <i>Alnus glutinosa</i> ), Bergahorn ( <i>Acer pseudoplatanus</i> ), Flatterulme ( <i>Ulmus laevis</i> ) und Hasel ( <i>Corylus avellana</i> )				
	Bearbeiter: Land in Sicht				
lfd. Nummer:	<b>1243</b>	Fläche: in m <sup>2</sup>	<b>696</b>	Länge in m:	<b>116</b>
Bestandestyp:	<b>0202 Uferbegleitgehölz</b>				
Charakteristik:	schmales, teilweise einzeiliges Uferbegleitgehölz entlang der Aurach mit mit Weide ( <i>Salix fragilis</i> , <i>Salix caprea</i> ), Esche ( <i>Fraxinus excelsior</i> ), Erle ( <i>Alnus glutinosa</i> ), Flatterulme ( <i>Ulmus laevis</i> ) und Hasel ( <i>Corylus avellana</i> )				
	Bearbeiter: Land in Sicht				
lfd. Nummer:	<b>1244</b>	Fläche: in m <sup>2</sup>	<b>1356</b>	Länge in m:	<b>226</b>
Bestandestyp:	<b>0202 Uferbegleitgehölz</b>				
Charakteristik:	schmales, teilweise einzeiliges Uferbegleitgehölz entlang der Aurach mit mit Weide ( <i>Salix fragilis</i> , <i>Salix caprea</i> ), Esche ( <i>Fraxinus excelsior</i> ), Erle ( <i>Alnus glutinosa</i> ), Bergahorn ( <i>Acer pseudoplatanus</i> ), Flatterulme ( <i>Ulmus laevis</i> ) und Hasel ( <i>Corylus avellana</i> )				
	Bearbeiter: Land in Sicht				
lfd. Nummer:	<b>1245</b>	Fläche: in m <sup>2</sup>	<b>1536</b>	Länge in m:	<b>256</b>
Bestandestyp:	<b>0202 Uferbegleitgehölz</b>				
Charakteristik:	schmales, teilweise einzeiliges Uferbegleitgehölz entlang der Aurach mit mit Weide ( <i>Salix fragilis</i> , <i>Salix caprea</i> ), Esche ( <i>Fraxinus excelsior</i> ), Erle ( <i>Alnus glutinosa</i> )				
	Bearbeiter: Land in Sicht				
lfd. Nummer:	<b>1246</b>	Fläche: in m <sup>2</sup>	<b>2670</b>	Länge in m:	<b>445</b>
Bestandestyp:	<b>0202 Uferbegleitgehölz</b>				
Charakteristik:	schmales, teilweise einzeiliges Uferbegleitgehölz entlang der Aurach mit mit Weide ( <i>Salix fragilis</i> , <i>Salix caprea</i> ), Esche ( <i>Fraxinus excelsior</i> ), Erle ( <i>Alnus glutinosa</i> )				
	Bearbeiter: Land in Sicht				
lfd. Nummer:	<b>1247</b>	Fläche: in m <sup>2</sup>	<b>348</b>	Länge in m:	<b>58</b>
Bestandestyp:	<b>0202 Uferbegleitgehölz</b>				
Charakteristik:	schmales, teilweise einzeiliges Uferbegleitgehölz entlang der Aurach mit mit Weide ( <i>Salix fragilis</i> , <i>Salix caprea</i> ), Esche ( <i>Fraxinus excelsior</i> ), Erle ( <i>Alnus glutinosa</i> )				
	Bearbeiter: Land in Sicht				
lfd. Nummer:	<b>1248</b>	Fläche: in m <sup>2</sup>	<b>504</b>	Länge in m:	<b>84</b>
Bestandestyp:	<b>0204 Streuobstbestand (Streuobstwiese/-weide, Obstbaumreihen)</b>				
Charakteristik:					
	Bearbeiter: Land in Sicht				

lfd. Nummer:	<b>1249</b>	Fläche: in m <sup>2</sup>	<b>282</b>	Länge in m:	<b>47</b>
Bestandestyp:	<b>0203 Heckenzug</b>				
Charakteristik:					
		Bearbeiter:	Land in Sicht		
lfd. Nummer:	<b>1250</b>	Fläche: in m <sup>2</sup>	<b>420</b>	Länge in m:	<b>70</b>
Bestandestyp:	<b>0203 Heckenzug</b>				
Charakteristik:					
		Bearbeiter:	Land in Sicht		
lfd. Nummer:	<b>1251</b>	Fläche: in m <sup>2</sup>	<b>378</b>	Länge in m:	<b>63</b>
Bestandestyp:	<b>0203 Heckenzug</b>				
Charakteristik:					
		Bearbeiter:	Land in Sicht		
lfd. Nummer:	<b>1252</b>	Fläche: in m <sup>2</sup>	<b>570</b>	Länge in m:	<b>95</b>
Bestandestyp:	<b>0206 Baumreihe, Allee</b>				
Charakteristik:					
		Bearbeiter:	Land in Sicht		
lfd. Nummer:	<b>1253</b>	Fläche: in m <sup>2</sup>	<b>354</b>	Länge in m:	<b>59</b>
Bestandestyp:	<b>0204 Streuobstbestand (Streuobstwiese/-weide, Obstbaumreihen)</b>				
Charakteristik:					
		Bearbeiter:	Land in Sicht		
lfd. Nummer:	<b>1254</b>	Fläche: in m <sup>2</sup>	<b>600</b>	Länge in m:	<b>100</b>
Bestandestyp:	<b>0206 Baumreihe, Allee</b>				
Charakteristik:					
		Bearbeiter:	Land in Sicht		
lfd. Nummer:	<b>1255</b>	Fläche: in m <sup>2</sup>	<b>294</b>	Länge in m:	<b>49</b>
Bestandestyp:	<b>0203 Heckenzug</b>				
Charakteristik:					
		Bearbeiter:	Land in Sicht		
lfd. Nummer:	<b>1256</b>	Fläche: in m <sup>2</sup>	<b>492</b>	Länge in m:	<b>82</b>
Bestandestyp:	<b>0204 Streuobstbestand (Streuobstwiese/-weide, Obstbaumreihen)</b>				
Charakteristik:					
		Bearbeiter:	Land in Sicht		
lfd. Nummer:	<b>1257</b>	Fläche: in m <sup>2</sup>	<b>595</b>	Länge in m:	<b>85</b>
Bestandestyp:	<b>0204 Streuobstbestand (Streuobstwiese/-weide, Obstbaumreihen)</b>				
Charakteristik:					
		Bearbeiter:	Land in Sicht		
lfd. Nummer:	<b>1258</b>	Fläche: in m <sup>2</sup>	<b>1897</b>	Länge in m:	<b>271</b>
Bestandestyp:	<b>0202 Uferbegleitgehölz</b>				
Charakteristik:	schmales Uferbegleitgehölz entlang Nebenbach der Aurach (U71) mit Weide ( <i>Salix fragilis</i> , <i>Salix caprea</i> ), Erle ( <i>Alnus glutinosa</i> ) und Lärche ( <i>Larix decidua</i> )				
		Bearbeiter:	Land in Sicht		
lfd. Nummer:	<b>1259</b>	Fläche: in m <sup>2</sup>	<b>1414</b>	Länge in m:	<b>202</b>
Bestandestyp:	<b>0202 Uferbegleitgehölz</b>				
Charakteristik:	schmales Uferbegleitgehölz entlang Nebenbach der Aurach (U71) mit Weide ( <i>Salix fragilis</i> , <i>Salix caprea</i> ), Erle ( <i>Alnus glutinosa</i> ) und Lärche ( <i>Larix decidua</i> )				
		Bearbeiter:	Land in Sicht		
lfd. Nummer:	<b>1260</b>	Fläche: in m <sup>2</sup>	<b>735</b>	Länge in m:	<b>105</b>
Bestandestyp:	<b>0206 Baumreihe, Allee</b>				
Charakteristik:					
		Bearbeiter:	Land in Sicht		

lfd. Nummer:	<b>1261</b>	Fläche: in m <sup>2</sup>	<b>252</b>	Länge in m:	<b>63</b>
Bestandestyp:	<b>0203 Heckenzug</b>				
Charakteristik:					
		Bearbeiter:	Land in Sicht		
lfd. Nummer:	<b>1262</b>	Fläche: in m <sup>2</sup>	<b>1120</b>	Länge in m:	<b>160</b>
Bestandestyp:	<b>0203 Heckenzug</b>				
Charakteristik:					
		Bearbeiter:	Land in Sicht		
lfd. Nummer:	<b>1263</b>	Fläche: in m <sup>2</sup>	<b>462</b>	Länge in m:	<b>66</b>
Bestandestyp:	<b>0203 Heckenzug</b>				
Charakteristik:					
		Bearbeiter:	Land in Sicht		
lfd. Nummer:	<b>1264</b>	Fläche: in m <sup>2</sup>	<b>1050</b>	Länge in m:	<b>150</b>
Bestandestyp:	<b>0203 Heckenzug</b>				
Charakteristik:					
		Bearbeiter:	Land in Sicht		
lfd. Nummer:	<b>1265</b>	Fläche: in m <sup>2</sup>	<b>1211</b>	Länge in m:	<b>173</b>
Bestandestyp:	<b>0203 Heckenzug</b>				
Charakteristik:					
		Bearbeiter:	Land in Sicht		
lfd. Nummer:	<b>1266</b>	Fläche: in m <sup>2</sup>	<b>330</b>	Länge in m:	<b>110</b>
Bestandestyp:	<b>0203 Heckenzug</b>				
Charakteristik:					
		Bearbeiter:	Land in Sicht		
lfd. Nummer:	<b>1267</b>	Fläche: in m <sup>2</sup>	<b>372</b>	Länge in m:	<b>186</b>
Bestandestyp:	<b>0203 Heckenzug</b>				
Charakteristik:					
		Bearbeiter:	Land in Sicht		
lfd. Nummer:	<b>1268</b>	Fläche: in m <sup>2</sup>	<b>540</b>	Länge in m:	<b>90</b>
Bestandestyp:	<b>0203 Heckenzug</b>				
Charakteristik:					
		Bearbeiter:	Land in Sicht		
lfd. Nummer:	<b>1269</b>	Fläche: in m <sup>2</sup>	<b>624</b>	Länge in m:	<b>104</b>
Bestandestyp:	<b>0203 Heckenzug</b>				
Charakteristik:					
		Bearbeiter:	Land in Sicht		
lfd. Nummer:	<b>1270</b>	Fläche: in m <sup>2</sup>	<b>372</b>	Länge in m:	<b>62</b>
Bestandestyp:	<b>0203 Heckenzug</b>				
Charakteristik:					
		Bearbeiter:	Land in Sicht		
lfd. Nummer:	<b>1271</b>	Fläche: in m <sup>2</sup>	<b>198</b>	Länge in m:	<b>33</b>
Bestandestyp:	<b>0203 Heckenzug</b>				
Charakteristik:					
		Bearbeiter:	Land in Sicht		
lfd. Nummer:	<b>1272</b>	Fläche: in m <sup>2</sup>	<b>678</b>	Länge in m:	<b>113</b>
Bestandestyp:	<b>0202 Uferbegleitgehölz</b>				
Charakteristik:	Gehölzreihe entlang U73 mit Läche (Larix decidua)				
		Bearbeiter:	Land in Sicht		

lfd. Nummer:	<b>1273</b>	Fläche: in m <sup>2</sup>	<b>294</b>	Länge in m:	<b>49</b>
Bestandestyp:	<b>0202 Uferbegleitgehölz</b>				
Charakteristik:	einzeiliges Uferbegleitgehölz entlang U73 mit Esche ( <i>Fraxinus excelsior</i> ), Weide ( <i>Salix fragilis</i> , <i>Salix caprea</i> ), Erle ( <i>Alnus glutinosa</i> )				
	Bearbeiter: Land in Sicht				
lfd. Nummer:	<b>1274</b>	Fläche: in m <sup>2</sup>	<b>516</b>	Länge in m:	<b>86</b>
Bestandestyp:	<b>0203 Heckenzug</b>				
Charakteristik:					
	Bearbeiter: Land in Sicht				
lfd. Nummer:	<b>1275</b>	Fläche: in m <sup>2</sup>	<b>438</b>	Länge in m:	<b>73</b>
Bestandestyp:	<b>0203 Heckenzug</b>				
Charakteristik:					
	Bearbeiter: Land in Sicht				
lfd. Nummer:	<b>1276</b>	Fläche: in m <sup>2</sup>	<b>402</b>	Länge in m:	<b>67</b>
Bestandestyp:	<b>0203 Heckenzug</b>				
Charakteristik:					
	Bearbeiter: Land in Sicht				
lfd. Nummer:	<b>1277</b>	Fläche: in m <sup>2</sup>	<b>858</b>	Länge in m:	<b>143</b>
Bestandestyp:	<b>0202 Uferbegleitgehölz</b>				
Charakteristik:	schmales, einzeiliges Uferbegleitgehölz entlang des Schwarzenbaches mit Weide ( <i>Salix fragilis</i> , <i>Salix caprea</i> ), Esche ( <i>Fraxinus excelsior</i> ), Erle ( <i>Alnus glutinosa</i> )				
	Bearbeiter: Land in Sicht				
lfd. Nummer:	<b>1278</b>	Fläche: in m <sup>2</sup>	<b>749</b>	Länge in m:	<b>107</b>
Bestandestyp:	<b>0202 Uferbegleitgehölz</b>				
Charakteristik:	schmales, einzeiliges Uferbegleitgehölz entlang des Schwarzenbaches mit Weide ( <i>Salix fragilis</i> , <i>Salix caprea</i> ), Esche ( <i>Fraxinus excelsior</i> ), Erle ( <i>Alnus glutinosa</i> )				
	Bearbeiter: Land in Sicht				
lfd. Nummer:	<b>1279</b>	Fläche: in m <sup>2</sup>	<b>252</b>	Länge in m:	<b>36</b>
Bestandestyp:	<b>0202 Uferbegleitgehölz</b>				
Charakteristik:	lückiges Ufergehölz entlang eines Wiesenbaches mit Weide ( <i>Salix fragilis</i> , <i>Salix caprea</i> ) und Bergahorn ( <i>Acer pseudoplatanus</i> )				
	Bearbeiter: Land in Sicht				
lfd. Nummer:	<b>1280</b>	Fläche: in m <sup>2</sup>	<b>441</b>	Länge in m:	<b>63</b>
Bestandestyp:	<b>0202 Uferbegleitgehölz</b>				
Charakteristik:	lückiges Ufergehölz entlang eines Wiesenbaches mit Weide ( <i>Salix fragilis</i> , <i>Salix caprea</i> ) und Bergahorn ( <i>Acer pseudoplatanus</i> )				
	Bearbeiter: Land in Sicht				
lfd. Nummer:	<b>1281</b>	Fläche: in m <sup>2</sup>	<b>1743</b>	Länge in m:	<b>249</b>
Bestandestyp:	<b>0203 Heckenzug</b>				
Charakteristik:					
	Bearbeiter: Land in Sicht				
lfd. Nummer:	<b>1282</b>	Fläche: in m <sup>2</sup>	<b>581</b>	Länge in m:	<b>83</b>
Bestandestyp:	<b>0203 Heckenzug</b>				
Charakteristik:					
	Bearbeiter: Land in Sicht				
lfd. Nummer:	<b>1283</b>	Fläche: in m <sup>2</sup>	<b>245</b>	Länge in m:	<b>35</b>
Bestandestyp:	<b>0206 Baumreihe, Allee</b>				
Charakteristik:					
	Bearbeiter: Land in Sicht				



lfd. Nummer:	<b>1284</b>	Fläche: in m <sup>2</sup>	<b>504</b>	Länge in m:	<b>72</b>
Bestandestyp:	<b>0206 Baumreihe, Allee</b>				
Charakteristik:					
	Bearbeiter: Land in Sicht				
lfd. Nummer:	<b>1285</b>	Fläche: in m <sup>2</sup>	<b>252</b>	Länge in m:	<b>36</b>
Bestandestyp:	<b>0202 Uferbegleitgehölz</b>				
Charakteristik:	Gehölzreihe entlang U53 - Nebenbach der Aurach mit Fichte ( <i>Picea abies</i> ), Erle ( <i>Alnus glutinosa</i> ), Esche ( <i>Fraxinus excelsior</i> ), Hasel ( <i>Corylus avellana</i> )				
	Bearbeiter: Land in Sicht				
lfd. Nummer:	<b>1286</b>	Fläche: in m <sup>2</sup>	<b>399</b>	Länge in m:	<b>57</b>
Bestandestyp:	<b>0206 Baumreihe, Allee</b>				
Charakteristik:					
	Bearbeiter: Land in Sicht				
lfd. Nummer:	<b>1287</b>	Fläche: in m <sup>2</sup>	<b>259</b>	Länge in m:	<b>37</b>
Bestandestyp:	<b>0206 Baumreihe, Allee</b>				
Charakteristik:					
	Bearbeiter: Land in Sicht				
lfd. Nummer:	<b>1288</b>	Fläche: in m <sup>2</sup>	<b>448</b>	Länge in m:	<b>64</b>
Bestandestyp:	<b>0203 Heckenzug</b>				
Charakteristik:					
	Bearbeiter: Land in Sicht				
lfd. Nummer:	<b>1289</b>	Fläche: in m <sup>2</sup>	<b>364</b>	Länge in m:	<b>52</b>
Bestandestyp:	<b>0203 Heckenzug</b>				
Charakteristik:					
	Bearbeiter: Land in Sicht				
lfd. Nummer:	<b>1290</b>	Fläche: in m <sup>2</sup>	<b>192</b>	Länge in m:	<b>32</b>
Bestandestyp:	<b>0203 Heckenzug</b>				
Charakteristik:					
	Bearbeiter: Land in Sicht				
lfd. Nummer:	<b>1291</b>	Fläche: in m <sup>2</sup>	<b>106</b>	Länge in m:	<b>53</b>
Bestandestyp:	<b>0203 Heckenzug</b>				
Charakteristik:					
	Bearbeiter: Land in Sicht				
lfd. Nummer:	<b>1292</b>	Fläche: in m <sup>2</sup>	<b>2079</b>	Länge in m:	<b>297</b>
Bestandestyp:	<b>0203 Heckenzug</b>				
Charakteristik:					
	Bearbeiter: Land in Sicht				
lfd. Nummer:	<b>1293</b>	Fläche: in m <sup>2</sup>	<b>290</b>	Länge in m:	<b>58</b>
Bestandestyp:	<b>0203 Heckenzug</b>				
Charakteristik:					
	Bearbeiter: Land in Sicht				
lfd. Nummer:	<b>1294</b>	Fläche: in m <sup>2</sup>	<b>355</b>	Länge in m:	<b>71</b>
Bestandestyp:	<b>0203 Heckenzug</b>				
Charakteristik:					
	Bearbeiter: Land in Sicht				
lfd. Nummer:	<b>1295</b>	Fläche: in m <sup>2</sup>	<b>637</b>	Länge in m:	<b>91</b>
Bestandestyp:	<b>0204 Streuobstbestand (Streuobstwiese/-weide, Obstbaumreihen)</b>				
Charakteristik:					
	Bearbeiter: Land in Sicht				

lfd. Nummer:	<b>1296</b>	Fläche: in m <sup>2</sup>	<b>315</b>	Länge in m:	<b>45</b>
Bestandestyp:	<b>0204 Streuobstbestand (Streuobstwiese/-weide, Obstbaumreihen)</b>				
Charakteristik:	Bearbeiter: Land in Sicht				
lfd. Nummer:	<b>1297</b>	Fläche: in m <sup>2</sup>	<b>455</b>	Länge in m:	<b>65</b>
Bestandestyp:	<b>0203 Heckenzug</b>				
Charakteristik:	Bearbeiter: Land in Sicht				
lfd. Nummer:	<b>1298</b>	Fläche: in m <sup>2</sup>	<b>266</b>	Länge in m:	<b>38</b>
Bestandestyp:	<b>0204 Streuobstbestand (Streuobstwiese/-weide, Obstbaumreihen)</b>				
Charakteristik:	Bearbeiter: Land in Sicht				
lfd. Nummer:	<b>1299</b>	Fläche: in m <sup>2</sup>	<b>320</b>	Länge in m:	<b>64</b>
Bestandestyp:	<b>0204 Streuobstbestand (Streuobstwiese/-weide, Obstbaumreihen)</b>				
Charakteristik:	Bearbeiter: Land in Sicht				
lfd. Nummer:	<b>1300</b>	Fläche: in m <sup>2</sup>	<b>345</b>	Länge in m:	<b>69</b>
Bestandestyp:	<b>0204 Streuobstbestand (Streuobstwiese/-weide, Obstbaumreihen)</b>				
Charakteristik:	Bearbeiter: Land in Sicht				
lfd. Nummer:	<b>1301</b>	Fläche: in m <sup>2</sup>	<b>180</b>	Länge in m:	<b>30</b>
Bestandestyp:	<b>0206 Baumreihe, Allee</b>				
Charakteristik:	Bearbeiter: Land in Sicht				
lfd. Nummer:	<b>1302</b>	Fläche: in m <sup>2</sup>	<b>125</b>	Länge in m:	<b>25</b>
Bestandestyp:	<b>0206 Baumreihe, Allee</b>				
Charakteristik:	Bearbeiter: Land in Sicht				
lfd. Nummer:	<b>1303</b>	Fläche: in m <sup>2</sup>	<b>315</b>	Länge in m:	<b>45</b>
Bestandestyp:	<b>0206 Baumreihe, Allee</b>				
Charakteristik:	Bearbeiter: Land in Sicht				
lfd. Nummer:	<b>1304</b>	Fläche: in m <sup>2</sup>	<b>390</b>	Länge in m:	<b>78</b>
Bestandestyp:	<b>0203 Heckenzug</b>				
Charakteristik:	Bearbeiter: Land in Sicht				
lfd. Nummer:	<b>1305</b>	Fläche: in m <sup>2</sup>	<b>312</b>	Länge in m:	<b>52</b>
Bestandestyp:	<b>0203 Heckenzug</b>				
Charakteristik:	Bearbeiter: Land in Sicht				
lfd. Nummer:	<b>1306</b>	Fläche: in m <sup>2</sup>	<b>198</b>	Länge in m:	<b>33</b>
Bestandestyp:	<b>0204 Streuobstbestand (Streuobstwiese/-weide, Obstbaumreihen)</b>				
Charakteristik:	Bearbeiter: Land in Sicht				
lfd. Nummer:	<b>1307</b>	Fläche: in m <sup>2</sup>	<b>318</b>	Länge in m:	<b>106</b>
Bestandestyp:	<b>0203 Heckenzug</b>				
Charakteristik:	Bearbeiter: Land in Sicht				

lfd. Nummer:	<b>1308</b>	Fläche: in m <sup>2</sup>	<b>975</b>	Länge in m:	<b>195</b>
Bestandestyp:	<b>0203 Heckenzug</b>				
Charakteristik:					
		Bearbeiter:	Land in Sicht		
lfd. Nummer:	<b>1309</b>	Fläche: in m <sup>2</sup>	<b>1323</b>	Länge in m:	<b>189</b>
Bestandestyp:	<b>0202 Uferbegleitgehölz</b>				
Charakteristik:	einzeiliges Uferbegleitgehölz entlang der Aurach mit mit Weide ( <i>Salix fragilis</i> , <i>Salix caprea</i> ), Esche ( <i>Fraxinus excelsior</i> ), Erle ( <i>Alnus glutinosa</i> ), Bergahorn ( <i>Acer pseudoplatanus</i> ) und Holler ( <i>Sambucus nigra</i> )				
		Bearbeiter:	Land in Sicht		
lfd. Nummer:	<b>1310</b>	Fläche: in m <sup>2</sup>	<b>588</b>	Länge in m:	<b>84</b>
Bestandestyp:	<b>0203 Heckenzug</b>				
Charakteristik:					
		Bearbeiter:	Land in Sicht		
lfd. Nummer:	<b>1311</b>	Fläche: in m <sup>2</sup>	<b>300</b>	Länge in m:	<b>100</b>
Bestandestyp:	<b>0206 Baumreihe, Allee</b>				
Charakteristik:					
		Bearbeiter:	Land in Sicht		
lfd. Nummer:	<b>1312</b>	Fläche: in m <sup>2</sup>	<b>252</b>	Länge in m:	<b>42</b>
Bestandestyp:	<b>0206 Baumreihe, Allee</b>				
Charakteristik:					
		Bearbeiter:	Land in Sicht		
lfd. Nummer:	<b>1313</b>	Fläche: in m <sup>2</sup>	<b>297</b>	Länge in m:	<b>99</b>
Bestandestyp:	<b>0206 Baumreihe, Allee</b>				
Charakteristik:					
		Bearbeiter:	Land in Sicht		
lfd. Nummer:	<b>1314</b>	Fläche: in m <sup>2</sup>	<b>325</b>	Länge in m:	<b>65</b>
Bestandestyp:	<b>0204 Streuobstbestand (Streuobstwiese/-weide, Obstbaumreihen)</b>				
Charakteristik:					
		Bearbeiter:	Land in Sicht		
lfd. Nummer:	<b>1315</b>	Fläche: in m <sup>2</sup>	<b>132</b>	Länge in m:	<b>44</b>
Bestandestyp:	<b>0203 Heckenzug</b>				
Charakteristik:					
		Bearbeiter:	Land in Sicht		
lfd. Nummer:	<b>1316</b>	Fläche: in m <sup>2</sup>	<b>264</b>	Länge in m:	<b>132</b>
Bestandestyp:	<b>0203 Heckenzug</b>				
Charakteristik:					
		Bearbeiter:	Land in Sicht		
lfd. Nummer:	<b>1317</b>	Fläche: in m <sup>2</sup>	<b>128</b>	Länge in m:	<b>64</b>
Bestandestyp:	<b>0206 Baumreihe, Allee</b>				
Charakteristik:					
		Bearbeiter:	Land in Sicht		
lfd. Nummer:	<b>1318</b>	Fläche: in m <sup>2</sup>	<b>192</b>	Länge in m:	<b>48</b>
Bestandestyp:	<b>0203 Heckenzug</b>				
Charakteristik:					
		Bearbeiter:	Land in Sicht		
lfd. Nummer:	<b>1319</b>	Fläche: in m <sup>2</sup>	<b>186</b>	Länge in m:	<b>31</b>
Bestandestyp:	<b>0203 Heckenzug</b>				
Charakteristik:					
		Bearbeiter:	Land in Sicht		

lfd. Nummer:	<b>1320</b>	Fläche: in m <sup>2</sup>	<b>511</b>	Länge in m:	<b>73</b>
Bestandestyp:	<b>0203 Heckenzug</b>				
Charakteristik:					
		Bearbeiter:	Land in Sicht		
lfd. Nummer:	<b>1321</b>	Fläche: in m <sup>2</sup>	<b>160</b>	Länge in m:	<b>32</b>
Bestandestyp:	<b>0204 Streuobstbestand (Streuobstwiese/-weide, Obstbaumreihen)</b>				
Charakteristik:					
		Bearbeiter:	Land in Sicht		
lfd. Nummer:	<b>1322</b>	Fläche: in m <sup>2</sup>	<b>329</b>	Länge in m:	<b>47</b>
Bestandestyp:	<b>0206 Baumreihe, Allee</b>				
Charakteristik:					
		Bearbeiter:	Land in Sicht		
lfd. Nummer:	<b>1323</b>	Fläche: in m <sup>2</sup>	<b>99</b>	Länge in m:	<b>33</b>
Bestandestyp:	<b>0204 Streuobstbestand (Streuobstwiese/-weide, Obstbaumreihen)</b>				
Charakteristik:					
		Bearbeiter:	Land in Sicht		
lfd. Nummer:	<b>1324</b>	Fläche: in m <sup>2</sup>	<b>294</b>	Länge in m:	<b>42</b>
Bestandestyp:	<b>0204 Streuobstbestand (Streuobstwiese/-weide, Obstbaumreihen)</b>				
Charakteristik:					
		Bearbeiter:	Land in Sicht		
lfd. Nummer:	<b>1325</b>	Fläche: in m <sup>2</sup>	<b>329</b>	Länge in m:	<b>47</b>
Bestandestyp:	<b>0206 Baumreihe, Allee</b>				
Charakteristik:					
		Bearbeiter:	Land in Sicht		
lfd. Nummer:	<b>1326</b>	Fläche: in m <sup>2</sup>	<b>795</b>	Länge in m:	<b>159</b>
Bestandestyp:	<b>0203 Heckenzug</b>				
Charakteristik:					
		Bearbeiter:	Land in Sicht		
lfd. Nummer:	<b>1327</b>	Fläche: in m <sup>2</sup>	<b>680</b>	Länge in m:	<b>170</b>
Bestandestyp:	<b>0203 Heckenzug</b>				
Charakteristik:					
		Bearbeiter:	Land in Sicht		
lfd. Nummer:	<b>1328</b>	Fläche: in m <sup>2</sup>	<b>195</b>	Länge in m:	<b>39</b>
Bestandestyp:	<b>0203 Heckenzug</b>				
Charakteristik:					
		Bearbeiter:	Land in Sicht		
lfd. Nummer:	<b>1329</b>	Fläche: in m <sup>2</sup>	<b>75</b>	Länge in m:	<b>25</b>
Bestandestyp:	<b>0203 Heckenzug</b>				
Charakteristik:					
		Bearbeiter:	Land in Sicht		
lfd. Nummer:	<b>1330</b>	Fläche: in m <sup>2</sup>	<b>208</b>	Länge in m:	<b>52</b>
Bestandestyp:	<b>0204 Streuobstbestand (Streuobstwiese/-weide, Obstbaumreihen)</b>				
Charakteristik:					
		Bearbeiter:	Land in Sicht		
lfd. Nummer:	<b>1331</b>	Fläche: in m <sup>2</sup>	<b>236</b>	Länge in m:	<b>59</b>
Bestandestyp:	<b>0203 Heckenzug</b>				
Charakteristik:					
		Bearbeiter:	Land in Sicht		

lfd. Nummer:	<b>1332</b>	Fläche: in m <sup>2</sup>	<b>192</b>	Länge in m:	<b>48</b>
Bestandestyp:	<b>0203 Heckenzug</b>				
Charakteristik:					
		Bearbeiter:	Land in Sicht		
lfd. Nummer:	<b>1333</b>	Fläche: in m <sup>2</sup>	<b>602</b>	Länge in m:	<b>86</b>
Bestandestyp:	<b>0206 Baumreihe, Allee</b>				
Charakteristik:					
		Bearbeiter:	Land in Sicht		
lfd. Nummer:	<b>1334</b>	Fläche: in m <sup>2</sup>	<b>91</b>	Länge in m:	<b>13</b>
Bestandestyp:	<b>0204 Streuobstbestand (Streuobstwiese/-weide, Obstbaumreihen)</b>				
Charakteristik:					
		Bearbeiter:	Land in Sicht		
lfd. Nummer:	<b>1335</b>	Fläche: in m <sup>2</sup>	<b>168</b>	Länge in m:	<b>24</b>
Bestandestyp:	<b>0204 Streuobstbestand (Streuobstwiese/-weide, Obstbaumreihen)</b>				
Charakteristik:					
		Bearbeiter:	Land in Sicht		
lfd. Nummer:	<b>1336</b>	Fläche: in m <sup>2</sup>	<b>126</b>	Länge in m:	<b>18</b>
Bestandestyp:	<b>0204 Streuobstbestand (Streuobstwiese/-weide, Obstbaumreihen)</b>				
Charakteristik:					
		Bearbeiter:	Land in Sicht		
lfd. Nummer:	<b>1337</b>	Fläche: in m <sup>2</sup>	<b>364</b>	Länge in m:	<b>52</b>
Bestandestyp:	<b>0204 Streuobstbestand (Streuobstwiese/-weide, Obstbaumreihen)</b>				
Charakteristik:					
		Bearbeiter:	Land in Sicht		
lfd. Nummer:	<b>1338</b>	Fläche: in m <sup>2</sup>	<b>147</b>	Länge in m:	<b>21</b>
Bestandestyp:	<b>0204 Streuobstbestand (Streuobstwiese/-weide, Obstbaumreihen)</b>				
Charakteristik:					
		Bearbeiter:	Land in Sicht		
lfd. Nummer:	<b>1339</b>	Fläche: in m <sup>2</sup>	<b>287</b>	Länge in m:	<b>41</b>
Bestandestyp:	<b>0206 Baumreihe, Allee</b>				
Charakteristik:					
		Bearbeiter:	Land in Sicht		
lfd. Nummer:	<b>1340</b>	Fläche: in m <sup>2</sup>	<b>184</b>	Länge in m:	<b>92</b>
Bestandestyp:	<b>0204 Streuobstbestand (Streuobstwiese/-weide, Obstbaumreihen)</b>				
Charakteristik:					
		Bearbeiter:	Land in Sicht		
lfd. Nummer:	<b>1341</b>	Fläche: in m <sup>2</sup>	<b>336</b>	Länge in m:	<b>48</b>
Bestandestyp:	<b>0204 Streuobstbestand (Streuobstwiese/-weide, Obstbaumreihen)</b>				
Charakteristik:					
		Bearbeiter:	Land in Sicht		
lfd. Nummer:	<b>1342</b>	Fläche: in m <sup>2</sup>	<b>322</b>	Länge in m:	<b>46</b>
Bestandestyp:	<b>0204 Streuobstbestand (Streuobstwiese/-weide, Obstbaumreihen)</b>				
Charakteristik:					
		Bearbeiter:	Land in Sicht		
lfd. Nummer:	<b>1343</b>	Fläche: in m <sup>2</sup>	<b>644</b>	Länge in m:	<b>92</b>
Bestandestyp:	<b>0203 Heckenzug</b>				
Charakteristik:					
		Bearbeiter:	Land in Sicht		

lfd. Nummer:	<b>1344</b>	Fläche: in m <sup>2</sup>	<b>756</b>	Länge in m:	<b>108</b>
Bestandestyp:	<b>0203 Heckenzug</b>				
Charakteristik:					
	Bearbeiter: Land in Sicht				
lfd. Nummer:	<b>1345</b>	Fläche: in m <sup>2</sup>	<b>220</b>	Länge in m:	<b>44</b>
Bestandestyp:	<b>0204 Streuobstbestand (Streuobstwiese/-weide, Obstbaumreihen)</b>				
Charakteristik:					
	Bearbeiter: Land in Sicht				
lfd. Nummer:	<b>1346</b>	Fläche: in m <sup>2</sup>	<b>210</b>	Länge in m:	<b>42</b>
Bestandestyp:	<b>0204 Streuobstbestand (Streuobstwiese/-weide, Obstbaumreihen)</b>				
Charakteristik:					
	Bearbeiter: Land in Sicht				
lfd. Nummer:	<b>1347</b>	Fläche: in m <sup>2</sup>	<b>370</b>	Länge in m:	<b>74</b>
Bestandestyp:	<b>0204 Streuobstbestand (Streuobstwiese/-weide, Obstbaumreihen)</b>				
Charakteristik:					
	Bearbeiter: Land in Sicht				
lfd. Nummer:	<b>1348</b>	Fläche: in m <sup>2</sup>	<b>735</b>	Länge in m:	<b>105</b>
Bestandestyp:	<b>0203 Heckenzug</b>				
Charakteristik:	Hecke auf südexponierter Böschung				
	Bearbeiter: Land in Sicht				
lfd. Nummer:	<b>1349</b>	Fläche: in m <sup>2</sup>	<b>198</b>	Länge in m:	<b>33</b>
Bestandestyp:	<b>0206 Baumreihe, Allee</b>				
Charakteristik:					
	Bearbeiter: Land in Sicht				
lfd. Nummer:	<b>1350</b>	Fläche: in m <sup>2</sup>	<b>138</b>	Länge in m:	<b>23</b>
Bestandestyp:	<b>0206 Baumreihe, Allee</b>				
Charakteristik:					
	Bearbeiter: Land in Sicht				
lfd. Nummer:	<b>1351</b>	Fläche: in m <sup>2</sup>	<b>420</b>	Länge in m:	<b>84</b>
Bestandestyp:	<b>0203 Heckenzug</b>				
Charakteristik:					
	Bearbeiter: Land in Sicht				
lfd. Nummer:	<b>1352</b>	Fläche: in m <sup>2</sup>	<b>372</b>	Länge in m:	<b>62</b>
Bestandestyp:	<b>0206 Baumreihe, Allee</b>				
Charakteristik:					
	Bearbeiter: Land in Sicht				
lfd. Nummer:	<b>1353</b>	Fläche: in m <sup>2</sup>	<b>322</b>	Länge in m:	<b>46</b>
Bestandestyp:	<b>0204 Streuobstbestand (Streuobstwiese/-weide, Obstbaumreihen)</b>				
Charakteristik:					
	Bearbeiter: Land in Sicht				
lfd. Nummer:	<b>1354</b>	Fläche: in m <sup>2</sup>	<b>931</b>	Länge in m:	<b>133</b>
Bestandestyp:	<b>0202 Uferbegleitgehölz</b>				
Charakteristik:	einzeiliges Ufergehölz entlang Aurach, jung, vor allem Weidengebüsch (Salix caprea, Salix fragilis)				
	Bearbeiter: Land in Sicht				
lfd. Nummer:	<b>1355</b>	Fläche: in m <sup>2</sup>	<b>329</b>	Länge in m:	<b>47</b>
Bestandestyp:	<b>0204 Streuobstbestand (Streuobstwiese/-weide, Obstbaumreihen)</b>				
Charakteristik:					
	Bearbeiter: Land in Sicht				



lfd. Nummer:	<b>1356</b>	Fläche: in m <sup>2</sup>	<b>135</b>	Länge in m:	<b>45</b>
Bestandestyp:	<b>0204 Streuobstbestand (Streuobstwiese/-weide, Obstbaumreihen)</b>				
Charakteristik:					
	Bearbeiter: Land in Sicht				
lfd. Nummer:	<b>1357</b>	Fläche: in m <sup>2</sup>	<b>240</b>	Länge in m:	<b>40</b>
Bestandestyp:	<b>0206 Baumreihe, Allee</b>				
Charakteristik:					
	Bearbeiter: Land in Sicht				
lfd. Nummer:	<b>1358</b>	Fläche: in m <sup>2</sup>	<b>332</b>	Länge in m:	<b>83</b>
Bestandestyp:	<b>0203 Heckenzug</b>				
Charakteristik:					
	Bearbeiter: Land in Sicht				
lfd. Nummer:	<b>1359</b>	Fläche: in m <sup>2</sup>	<b>365</b>	Länge in m:	<b>73</b>
Bestandestyp:	<b>0202 Uferbegleitgehölz</b>				
Charakteristik:	schmales Uferbegleitgehölz entlang Dambach mit Esche ( <i>Fraxinus excelsior</i> ), Erle ( <i>Alnus glutinosa</i> ), Bergahorn ( <i>Acer pseudoplatanus</i> ), Buche ( <i>Fagus silvatica</i> ) und Pestwurz ( <i>Petasites hybridus</i> ), Mädesüß ( <i>Filipendula ulmaria</i> ) und Brennessel ( <i>Urtica dioica</i> ) in der Krautschicht				
	Bearbeiter: Land in Sicht				
lfd. Nummer:	<b>1360</b>	Fläche: in m <sup>2</sup>	<b>655</b>	Länge in m:	<b>131</b>
Bestandestyp:	<b>0202 Uferbegleitgehölz</b>				
Charakteristik:	einzeiliges Uferbegleitgehölz entlang der Wessenaarach mit Fichte ( <i>Picea abies</i> ), Esche ( <i>Fraxinus excelsior</i> ), Bergahorn ( <i>Acer pseudoplatanus</i> ) und Hasel ( <i>Corylus avellana</i> )				
	Bearbeiter: Land in Sicht				
lfd. Nummer:	<b>1361</b>	Fläche: in m <sup>2</sup>	<b>250</b>	Länge in m:	<b>50</b>
Bestandestyp:	<b>0202 Uferbegleitgehölz</b>				
Charakteristik:	schmales, gut strukturiertes Uferbegleitgehölz entlang der Wessenaarach mit mit Weide ( <i>Salix fragilis</i> , <i>Salix caprea</i> ), Esche ( <i>Fraxinus excelsior</i> ), Erle ( <i>Alnus glutinosa</i> ), Bergahorn ( <i>Acer pseudoplatanus</i> ), Fichte ( <i>Picea abies</i> ) und Flatterulme ( <i>Ulmus laevis</i> )				
	Bearbeiter: Land in Sicht				
lfd. Nummer:	<b>1362</b>	Fläche: in m <sup>2</sup>	<b>205</b>	Länge in m:	<b>41</b>
Bestandestyp:	<b>0203 Heckenzug</b>				
Charakteristik:					
	Bearbeiter: Land in Sicht				
lfd. Nummer:	<b>1363</b>	Fläche: in m <sup>2</sup>	<b>116</b>	Länge in m:	<b>58</b>
Bestandestyp:	<b>0204 Streuobstbestand (Streuobstwiese/-weide, Obstbaumreihen)</b>				
Charakteristik:					
	Bearbeiter: Land in Sicht				
lfd. Nummer:	<b>1364</b>	Fläche: in m <sup>2</sup>	<b>155</b>	Länge in m:	<b>155</b>
Bestandestyp:	<b>0402 Fließendes Gewässer</b>				
Charakteristik:	0,5 m breiter Wiesenbach, teilweise verrohrt				
	Bearbeiter: Land in Sicht				
lfd. Nummer:	<b>1365</b>	Fläche: in m <sup>2</sup>	<b>122</b>	Länge in m:	<b>122</b>
Bestandestyp:	<b>0402 Fließendes Gewässer</b>				
Charakteristik:	0,5 m breiter Wiesenbach, teilweise verrohrt				
	Bearbeiter: Land in Sicht				
lfd. Nummer:	<b>1366</b>	Fläche: in m <sup>2</sup>	<b>762</b>	Länge in m:	<b>127</b>
Bestandestyp:	<b>0402 Fließendes Gewässer</b>				
Charakteristik:	0,5 m breiter Wiesenbach, teilweise verrohrt				
	Bearbeiter: Land in Sicht				

lfd. Nummer:	<b>1367</b>	Fläche: in m <sup>2</sup>	<b>2114</b>	Länge in m:	<b>302</b>
Bestandestyp:	<b>0402 Fließendes Gewässer</b>				
Charakteristik:	0,5 m breiter Wiesenbach				
	Bearbeiter: Land in Sicht				
lfd. Nummer:	<b>1368</b>	Fläche: in m <sup>2</sup>	<b>11</b>	Länge in m:	<b>11</b>
Bestandestyp:	<b>0402 Fließendes Gewässer</b>				
Charakteristik:	Zufluss zum Hauenstielbach verläuft im Wald				
	Bearbeiter: Land in Sicht				
lfd. Nummer:	<b>1369</b>	Fläche: in m <sup>2</sup>	<b>344</b>	Länge in m:	<b>344</b>
Bestandestyp:	<b>0402 Fließendes Gewässer</b>				
Charakteristik:	Zufluss zum Hauenstielbach verläuft im Wald				
	Bearbeiter: Land in Sicht				
lfd. Nummer:	<b>1370</b>	Fläche: in m <sup>2</sup>	<b>648</b>	Länge in m:	<b>648</b>
Bestandestyp:	<b>0402 Fließendes Gewässer</b>				
Charakteristik:	Nebenbach der Aurach (U25) verläuft überwiegend im Wald, nur die letzten 50 m verläuft er als Bach in Richtung Aurach				
	Bearbeiter: Land in Sicht				
lfd. Nummer:	<b>1371</b>	Fläche: in m <sup>2</sup>	<b>11</b>	Länge in m:	<b>11</b>
Bestandestyp:	<b>0402 Fließendes Gewässer</b>				
Charakteristik:	Zufluss zum Gahbach, verläuft im Wald				
	Bearbeiter: Land in Sicht				
lfd. Nummer:	<b>1372</b>	Fläche: in m <sup>2</sup>	<b>827</b>	Länge in m:	<b>827</b>
Bestandestyp:	<b>0402 Fließendes Gewässer</b>				
Charakteristik:	Zufluss zur Aurach (U26), im Wald verlaufend				
	Bearbeiter: Land in Sicht				
lfd. Nummer:	<b>1373</b>	Fläche: in m <sup>2</sup>	<b>430</b>	Länge in m:	<b>430</b>
Bestandestyp:	<b>0402 Fließendes Gewässer</b>				
Charakteristik:	Zufluss zur Aurach (U28), im Wald verlaufend				
	Bearbeiter: Land in Sicht				
lfd. Nummer:	<b>1374</b>	Fläche: in m <sup>2</sup>	<b>9</b>	Länge in m:	<b>9</b>
Bestandestyp:	<b>0402 Fließendes Gewässer</b>				
Charakteristik:	Zufluss zur Wessenaurach, im Wald verlaufend				
	Bearbeiter: Land in Sicht				
lfd. Nummer:	<b>1375</b>	Fläche: in m <sup>2</sup>	<b>5</b>	Länge in m:	<b>5</b>
Bestandestyp:	<b>0402 Fließendes Gewässer</b>				
Charakteristik:	Zufluss zur Wessenaurach, im Wald verlaufend				
	Bearbeiter: Land in Sicht				
lfd. Nummer:	<b>1376</b>	Fläche: in m <sup>2</sup>	<b>1134</b>	Länge in m:	<b>1134</b>
Bestandestyp:	<b>0402 Fließendes Gewässer</b>				
Charakteristik:	Nebenbach der Aurach (U29), ca. 0,5m breit, verläuft überwiegend im Wald, nur die letzten 100m verläuft er in Offenland in Richtung Aurach, dort ist er hart verbaut und naturfern; das Uferbegleitgehölz ist jung mit Bergahorn (Acer pseudoplatanus), Holler (Sambucus nigra), roter Hartriegel (Cornus sanguinea); in der Krautschicht Waldrebe (Clematis vitalba) und Mädesüß (Filipendula ulmaria)				
	Bearbeiter: Land in Sicht				

lfd. Nummer:	<b>1377</b>	Fläche: in m <sup>2</sup>	<b>724</b>	Länge in m:	<b>724</b>
Bestandestyp:	<b>0402 Fließendes Gewässer</b>				
Charakteristik:	Nebenbach der Aurach (U82), vorwiegend im Wald verlaufend, im Offenlandbereich 1m breit, unverbaut und naturnah, Sohle mit groben Geschiebe, breites Ufergehölz mit Eiche ( <i>Quercus robur</i> ), Esche ( <i>Fraxinus excelsior</i> ), Weide ( <i>Salix fragilis</i> , <i>Salix caprea</i> ), Hainbuche ( <i>Carpinus betulus</i> ), Bergahorn ( <i>Acer pseudoplatanus</i> ), Zitterpappel ( <i>Populus tremula</i> ) und Hartriegel ( <i>Cornus sanguinea</i> ); in der Krautschicht Mädesüß ( <i>Filipendula ulmaria</i> ), Kohldistel ( <i>Cirsium oleraceum</i> ), Springkraut ( <i>Impatiens parviflora</i> ) und Brennessel ( <i>Urtica dioica</i> )				
	Bearbeiter: Land in Sicht				
lfd. Nummer:	<b>1378</b>	Fläche: in m <sup>2</sup>	<b>410</b>	Länge in m:	<b>410</b>
Bestandestyp:	<b>0402 Fließendes Gewässer</b>				
Charakteristik:	Zufluss zum Gahbach, verläuft im Wald				
	Bearbeiter: Land in Sicht				
lfd. Nummer:	<b>1379</b>	Fläche: in m <sup>2</sup>	<b>648</b>	Länge in m:	<b>648</b>
Bestandestyp:	<b>0402 Fließendes Gewässer</b>				
Charakteristik:	Nebenbach der Aurach (U31), vorwiegend im Wald verlaufend, im Offenlandbereich 1,5m breit, unverbaut und naturnah, Sohle mit groben Geschiebe, ca. 20m breites Uferbegleitgehölz entlang U31 mit Esche ( <i>Fraxinus excelsior</i> ), Weide ( <i>Salix fragilis</i> , <i>Salix caprea</i> ), Erle ( <i>Alnus glutinosa</i> ), Bergahorn ( <i>Acer pseudoplatanus</i> ), Hainbuche ( <i>Carpinus betulus</i> ), Holler ( <i>Sambucus nigra</i> ) und Hasel ( <i>Corylus avellana</i> ) sowie Brombeere ( <i>Rubus fruticosus</i> ), Brennessel ( <i>Urtica dioica</i> ) und Goldnessel ( <i>Lamium galeobdolon</i> ) in der Krautschicht				
	Bearbeiter: Land in Sicht				
lfd. Nummer:	<b>1380</b>	Fläche: in m <sup>2</sup>	<b>796</b>	Länge in m:	<b>796</b>
Bestandestyp:	<b>0402 Fließendes Gewässer</b>				
Charakteristik:	Zufluss zur Wessenaurch (U64), im Wald verlaufend				
	Bearbeiter: Land in Sicht				
lfd. Nummer:	<b>1381</b>	Fläche: in m <sup>2</sup>	<b>738</b>	Länge in m:	<b>738</b>
Bestandestyp:	<b>0402 Fließendes Gewässer</b>				
Charakteristik:	Zufluss zur Aurach (U32), im Wald verlaufend				
	Bearbeiter: Land in Sicht				
lfd. Nummer:	<b>1382</b>	Fläche: in m <sup>2</sup>	<b>12780</b>	Länge in m:	<b>4260</b>
Bestandestyp:	<b>0402 Fließendes Gewässer</b>				
Charakteristik:	Wessenaurch 3m breit; überwiegend im Wald verlaufend, verläuft entlang der Straße; Ufer mit Blockwurf gesichert, Sohle mit Schwellen versehen; naturfern; im Offenlandabschnitt mit nur schmalen lückigen Ufergehölzstreifen versehen mit überwiegend Weide ( <i>Salix fragilis</i> , <i>Salix caprea</i> ), Esche ( <i>Fraxinus excelsior</i> ), Bergahorn ( <i>Acer pseudoplatanus</i> ), Flatterulme ( <i>Ulmus laevis</i> ) sowie Brombeere ( <i>Rubus fruticosus</i> ), Riesen-Goldrute ( <i>Solidago gigantea</i> ) und Pestwurz ( <i>Petasites hybridus</i> ) in der Krautschicht				
	Bearbeiter: Land in Sicht				
lfd. Nummer:	<b>1383</b>	Fläche: in m <sup>2</sup>	<b>540</b>	Länge in m:	<b>540</b>
Bestandestyp:	<b>0402 Fließendes Gewässer</b>				
Charakteristik:	Nebenbach von U19 vorwiegend im Wald verlaufend				
	Bearbeiter: Land in Sicht				
lfd. Nummer:	<b>1384</b>	Fläche: in m <sup>2</sup>	<b>1372</b>	Länge in m:	<b>686</b>
Bestandestyp:	<b>0402 Fließendes Gewässer</b>				
Charakteristik:	Zufluss zu Dauerbach (U81) hauptsächlich im Wald verlaufend; 1,5m breit; Ufer und Sohle unverbaut, grobes Geschiebe; dichtes Ufergehölz mit Esche ( <i>Fraxinus excelsior</i> ), Weide ( <i>Salix fragilis</i> , <i>Salix caprea</i> ), Erle ( <i>Alnus glutinosa</i> ), Bergahorn ( <i>Acer pseudoplatanus</i> ), Eiche ( <i>Sambucus nigra</i> ), Holler ( <i>Sambucus nigra</i> ), Flatterulme ( <i>Ulmus laevis</i> ) sowie in der Krautschicht Aronstab ( <i>Arum maculatum</i> ), Brennessel ( <i>Urtica dioica</i> ) und Efeu ( <i>Hedera helix</i> )				
	Bearbeiter: Land in Sicht				
lfd. Nummer:	<b>1385</b>	Fläche: in m <sup>2</sup>	<b>502</b>	Länge in m:	<b>502</b>
Bestandestyp:	<b>0402 Fließendes Gewässer</b>				
Charakteristik:	Zufluss zu Dauerbach im Wald verlaufend				
	Bearbeiter: Land in Sicht				

lfd. Nummer:	<b>1386</b>	Fläche: in m <sup>2</sup>	<b>721</b>	Länge in m:	<b>721</b>
Bestandestyp:	<b>0402 Fließendes Gewässer</b>				
Charakteristik:	Zufluss zu Dambach (U56), überwiegend im Wald verlaufend; 0,5m breit, naturnah, unverbaut, im Uferbereich Fichte ( <i>Picea abies</i> ), Bergahorn ( <i>Acer pseudoplatanus</i> ) und Holler ( <i>Sambucus nigra</i> ); im Offenlandbereich als Wiesenbach ohne Begleitgehölz verlaufend				
	Bearbeiter: Land in Sicht				
lfd. Nummer:	<b>1387</b>	Fläche: in m <sup>2</sup>	<b>996</b>	Länge in m:	<b>996</b>
Bestandestyp:	<b>0402 Fließendes Gewässer</b>				
Charakteristik:	Zufluss zu Dauerbach im Wald verlaufend				
	Bearbeiter: Land in Sicht				
lfd. Nummer:	<b>1388</b>	Fläche: in m <sup>2</sup>	<b>225</b>	Länge in m:	<b>225</b>
Bestandestyp:	<b>0402 Fließendes Gewässer</b>				
Charakteristik:	Zufluss zu U34 im Wald verlaufend				
	Bearbeiter: Land in Sicht				
lfd. Nummer:	<b>1389</b>	Fläche: in m <sup>2</sup>	<b>884</b>	Länge in m:	<b>442</b>
Bestandestyp:	<b>0402 Fließendes Gewässer</b>				
Charakteristik:	Zufluss zu U34 überwiegend im Wald verlaufend, im Offenlandbereich als Wiesenbach ohne Begleitgehölz verlaufend				
	Bearbeiter: Land in Sicht				
lfd. Nummer:	<b>1390</b>	Fläche: in m <sup>2</sup>	<b>826</b>	Länge in m:	<b>413</b>
Bestandestyp:	<b>0402 Fließendes Gewässer</b>				
Charakteristik:	Zufluss zu U34 im Wald verlaufend				
	Bearbeiter: Land in Sicht				
lfd. Nummer:	<b>1391</b>	Fläche: in m <sup>2</sup>	<b>721</b>	Länge in m:	<b>721</b>
Bestandestyp:	<b>0402 Fließendes Gewässer</b>				
Charakteristik:	U 75 im Oberlauf im Wald verlaufend, danach mit gut strukturierten Uferbegleitgehölz versehen, vor der Mündung in U21 als Wiesenbach ohne Begleitgehölz verlaufend; ca. 1m breit; zum Aufnahmezeitpunkt trocken gefallen; Uferbegleitgehölz mit Esche ( <i>Fraxinus excelsior</i> ), Erle ( <i>Alnus glutinosa</i> ), Weide ( <i>Salix fragilis</i> , <i>Salix caprea</i> ), Bergahorn ( <i>Acer pseudoplatanus</i> ), Hainbuche ( <i>Carpinus betulus</i> )				
	Bearbeiter: Land in Sicht				
lfd. Nummer:	<b>1392</b>	Fläche: in m <sup>2</sup>	<b>454</b>	Länge in m:	<b>454</b>
Bestandestyp:	<b>0402 Fließendes Gewässer</b>				
Charakteristik:	Zufluss zu Schwarzbach vollständig im Wald verlaufend				
	Bearbeiter: Land in Sicht				
lfd. Nummer:	<b>1393</b>	Fläche: in m <sup>2</sup>	<b>528</b>	Länge in m:	<b>264</b>
Bestandestyp:	<b>0402 Fließendes Gewässer</b>				
Charakteristik:	Nebenbach zu Aurach (U71), 1,5m breit, großteils als Wiesenbach ohne Uferbegleitgehölz verlaufend; in einem Bereich Uferbegleitgehölz mit Esche ( <i>Fraxinus excelsior</i> ), Erle ( <i>Alnus glutinosa</i> ), Fichte ( <i>Picea abies</i> ) und Eiche ( <i>Quercus robur</i> )				
	Bearbeiter: Land in Sicht				
lfd. Nummer:	<b>1394</b>	Fläche: in m <sup>2</sup>	<b>300</b>	Länge in m:	<b>150</b>
Bestandestyp:	<b>0402 Fließendes Gewässer</b>				
Charakteristik:	Nebenbach zu Aurach (U71), 1,5m breit, großteils als Wiesenbach ohne Uferbegleitgehölz verlaufend				
	Bearbeiter: Land in Sicht				
lfd. Nummer:	<b>1395</b>	Fläche: in m <sup>2</sup>	<b>271</b>	Länge in m:	<b>271</b>
Bestandestyp:	<b>0402 Fließendes Gewässer</b>				
Charakteristik:	Zufluss zu Schwarzbach vollständig im Wald verlaufend				
	Bearbeiter: Land in Sicht				
lfd. Nummer:	<b>1396</b>	Fläche: in m <sup>2</sup>	<b>278</b>	Länge in m:	<b>278</b>
Bestandestyp:	<b>0402 Fließendes Gewässer</b>				
Charakteristik:	Zufluss zu Schwarzbach vollständig im Wald verlaufend				
	Bearbeiter: Land in Sicht				

lfd. Nummer:	<b>1397</b>	Fläche: in m <sup>2</sup>	<b>259</b>	Länge in m:	<b>259</b>
Bestandestyp:	<b>0402 Fließendes Gewässer</b>				
Charakteristik:	Nebenbach zur Aurach (U70) überwiegend im Wald verlaufend; 30 cm breiter Graben teilweise mit Steinen verbaut, teilweise unverbaut, relativ naturnah; Uferbegleitgehölz zum Teil auf Stock gesetzt mit Eiche ( <i>Quercus robur</i> ) Kiefer ( <i>Pinus silvestris</i> ), Esche ( <i>Fraxinus excelsior</i> ), Erle ( <i>Alnus glutinosa</i> ), Hasel ( <i>Corylus avellana</i> ) und Brombeere ( <i>Rubus fruticosus</i> ); in der Krautschicht überwiegend Brennnessel ( <i>Urtica dioica</i> )				
	Bearbeiter: Land in Sicht				
lfd. Nummer:	<b>1398</b>	Fläche: in m <sup>2</sup>	<b>103</b>	Länge in m:	<b>103</b>
Bestandestyp:	<b>0402 Fließendes Gewässer</b>				
Charakteristik:	Quellbach zu Bichlbach in gut strukturiertem Ufergehölz entlang des Bichlbaches mit Weide ( <i>Salix fragilis</i> , <i>Salix caprea</i> ), Esche ( <i>Fraxinus excelsior</i> ), Erle ( <i>Alnus glutinosa</i> ), Bergahorn ( <i>Acer pseudoplatanus</i> ), Hainbuche ( <i>Carpinus betulus</i> ), Flatterulme ( <i>Ulmus laevis</i> ), Faulbaum ( <i>Rhamnus frangula</i> ), Holler ( <i>Sambucus nigra</i> ) und in der Krautschicht Brennnessel ( <i>Urtica dioica</i> )				
	Bearbeiter: Land in Sicht				
lfd. Nummer:	<b>1399</b>	Fläche: in m <sup>2</sup>	<b>237</b>	Länge in m:	<b>237</b>
Bestandestyp:	<b>0402 Fließendes Gewässer</b>				
Charakteristik:	Nebenbach zu Moosbach vollständig im Wald verlaufend				
	Bearbeiter: Land in Sicht				
lfd. Nummer:	<b>1400</b>	Fläche: in m <sup>2</sup>	<b>342</b>	Länge in m:	<b>342</b>
Bestandestyp:	<b>0402 Fließendes Gewässer</b>				
Charakteristik:	Nebenbach zur Aurach vollständig im Wald verlaufend				
	Bearbeiter: Land in Sicht				
lfd. Nummer:	<b>1401</b>	Fläche: in m <sup>2</sup>	<b>322</b>	Länge in m:	<b>322</b>
Bestandestyp:	<b>0402 Fließendes Gewässer</b>				
Charakteristik:	Nebenbach zu Moosbach vollständig im Wald verlaufend				
	Bearbeiter: Land in Sicht				
lfd. Nummer:	<b>1402</b>	Fläche: in m <sup>2</sup>	<b>866</b>	Länge in m:	<b>866</b>
Bestandestyp:	<b>0402 Fließendes Gewässer</b>				
Charakteristik:	Oberlauf von U73 im Wald verlaufend, ca 1m breit, überwiegend unverbaut, Abschnittsweise Uferbegleitgehölz mit Esche ( <i>Fraxinus excelsior</i> ), Weide ( <i>Salix fragilis</i> , <i>Salix caprea</i> ), Erle ( <i>Alnus glutinosa</i> ), abschnittsweise einzeilig Lärche ( <i>Larix decidua</i> ) entlang Bach, teilweise ohne Uferbegleitgehölze				
	Bearbeiter: Land in Sicht				
lfd. Nummer:	<b>1403</b>	Fläche: in m <sup>2</sup>	<b>187</b>	Länge in m:	<b>187</b>
Bestandestyp:	<b>0402 Fließendes Gewässer</b>				
Charakteristik:	Zufluss zum Moosbach, Wiesenbach, 0,5m breit, ohne Begleitvegetation				
	Bearbeiter: Land in Sicht				
lfd. Nummer:	<b>1404</b>	Fläche: in m <sup>2</sup>	<b>344</b>	Länge in m:	<b>344</b>
Bestandestyp:	<b>0402 Fließendes Gewässer</b>				
Charakteristik:	Nebenbach des Weidensbach; im Wald verlaufend				
	Bearbeiter: Land in Sicht				
lfd. Nummer:	<b>1405</b>	Fläche: in m <sup>2</sup>	<b>629</b>	Länge in m:	<b>629</b>
Bestandestyp:	<b>0402 Fließendes Gewässer</b>				
Charakteristik:	Nebenbach des Weidensbach; im Wald verlaufend				
	Bearbeiter: Land in Sicht				
lfd. Nummer:	<b>1406</b>	Fläche: in m <sup>2</sup>	<b>326</b>	Länge in m:	<b>326</b>
Bestandestyp:	<b>0402 Fließendes Gewässer</b>				
Charakteristik:	U76 Zufluss zu Mühlbach, 1m breit, naturnah, Ufer und Sohle unverbaut, grobes Geschiebe; Graben vollständig mit dichtem Uferbegleitgehölz umgeben; Gehölzausstattung mit Esche ( <i>Fraxinus excelsior</i> ), Bergahorn ( <i>Acer pseudoplatanus</i> ), Erle ( <i>Alnus glutinosa</i> ), Buche ( <i>Fagus sylvatica</i> ), roter Hartriegel ( <i>Cornus sanguinea</i> ), Weißdorn ( <i>Crataegus monogyna</i> ) und Brombeere ( <i>Rubus fruticosus</i> ), in der Krautschicht dominiert Efeu ( <i>Hedera helix</i> ), auch Vorkommen von Cyklame ( <i>Cyclamen persicum</i> )				
	Bearbeiter: Land in Sicht				

lfd. Nummer:	<b>1407</b>	Fläche: in m <sup>2</sup>	<b>643</b>	Länge in m:	<b>643</b>
Bestandestyp:	<b>0402 Fließendes Gewässer</b>				
Charakteristik:	Nebenbach der Aurach (U37); im Wald verlaufend				
	Bearbeiter: Land in Sicht				
lfd. Nummer:	<b>1408</b>	Fläche: in m <sup>2</sup>	<b>363</b>	Länge in m:	<b>363</b>
Bestandestyp:	<b>0402 Fließendes Gewässer</b>				
Charakteristik:	Nebenbach des Weidensbach; im Wald verlaufend				
	Bearbeiter: Land in Sicht				
lfd. Nummer:	<b>1409</b>	Fläche: in m <sup>2</sup>	<b>272</b>	Länge in m:	<b>272</b>
Bestandestyp:	<b>0402 Fließendes Gewässer</b>				
Charakteristik:	Nebenbach des Weidensbach; im Wald verlaufend				
	Bearbeiter: Land in Sicht				
lfd. Nummer:	<b>1410</b>	Fläche: in m <sup>2</sup>	<b>248</b>	Länge in m:	<b>124</b>
Bestandestyp:	<b>0402 Fließendes Gewässer</b>				
Charakteristik:	Quellzufluss zu U78; 0,5 m breit; unverbaut, naturnah; Uferbegleitgehölz mit dominierend Esche ( <i>Fraxinus excelsior</i> ) und Linde ( <i>Tilia cordata</i> ) im Unterholz Vorkommen von Japanischen Knöterich ( <i>Fallopia japonica</i> )				
	Bearbeiter: Land in Sicht				
lfd. Nummer:	<b>1411</b>	Fläche: in m <sup>2</sup>	<b>19</b>	Länge in m:	<b>19</b>
Bestandestyp:	<b>0402 Fließendes Gewässer</b>				
Charakteristik:	Zufluss zu Mühlbach aus Süden				
	Bearbeiter: Land in Sicht				
lfd. Nummer:	<b>1412</b>	Fläche: in m <sup>2</sup>	<b>837</b>	Länge in m:	<b>837</b>
Bestandestyp:	<b>0402 Fließendes Gewässer</b>				
Charakteristik:	Nebenbach des Weidensbach; im Wald verlaufend				
	Bearbeiter: Land in Sicht				
lfd. Nummer:	<b>1413</b>	Fläche: in m <sup>2</sup>	<b>200</b>	Länge in m:	<b>200</b>
Bestandestyp:	<b>0402 Fließendes Gewässer</b>				
Charakteristik:	Zufluss zu Mühlbach (U80); größtenteils im Wald verlaufend; 1,5m breit; unverbaut, grobes Geschiebe und teilweise Sohlschwellen; im Offenlandschaftsbereich breiteres Ufergehölz mit Fichte ( <i>Picea abies</i> ), Hainbuche ( <i>Carpinus betulus</i> ), Esche ( <i>Fraxinus excelsior</i> ), Bergahorn ( <i>Acer pseudoplatanus</i> ) und Brombeere ( <i>Rubus fruticosus</i> )				
	Bearbeiter: Land in Sicht				
lfd. Nummer:	<b>1414</b>	Fläche: in m <sup>2</sup>	<b>283</b>	Länge in m:	<b>283</b>
Bestandestyp:	<b>0402 Fließendes Gewässer</b>				
Charakteristik:	U79, Zufluss zu Mühlbach; ca 1m breites Gewässer, Oberlauf im Wald verlaufend; Ufer unverbaut mit Bodenschwellen, grobes Geschiebe; im Offenlandschaftsbereich wird der Bach von breiten Ufergehölz begleitet bestehend aus Weide ( <i>Salix fragilis</i> , <i>Salix caprea</i> ), Esche ( <i>Fraxinus excelsior</i> ) und Bergahorn ( <i>Acer pseudoplatanus</i> ), Gemeiner Schneeball ( <i>Viburnum opulus</i> )				
	Bearbeiter: Land in Sicht				
lfd. Nummer:	<b>1415</b>	Fläche: in m <sup>2</sup>	<b>7</b>	Länge in m:	<b>7</b>
Bestandestyp:	<b>0402 Fließendes Gewässer</b>				
Charakteristik:	Zufluss zu Mühlbach aus Süden				
	Bearbeiter: Land in Sicht				
lfd. Nummer:	<b>1416</b>	Fläche: in m <sup>2</sup>	<b>9</b>	Länge in m:	<b>9</b>
Bestandestyp:	<b>0402 Fließendes Gewässer</b>				
Charakteristik:	Zufluss zu Mühlbach aus Süden				
	Bearbeiter: Land in Sicht				
lfd. Nummer:	<b>1417</b>	Fläche: in m <sup>2</sup>	<b>1168</b>	Länge in m:	<b>1168</b>
Bestandestyp:	<b>0402 Fließendes Gewässer</b>				
Charakteristik:	Nebenbach der Aurach (U41); im Wald verlaufend				
	Bearbeiter: Land in Sicht				



lfd. Nummer:	<b>1418</b>	Fläche: in m <sup>2</sup>	<b>265</b>	Länge in m:	<b>265</b>
Bestandestyp:	<b>0402 Fließendes Gewässer</b>				
Charakteristik:	Nebenbach der Aurach; im Wald verlaufend				
	Bearbeiter: Land in Sicht				
lfd. Nummer:	<b>1419</b>	Fläche: in m <sup>2</sup>	<b>560</b>	Länge in m:	<b>560</b>
Bestandestyp:	<b>0402 Fließendes Gewässer</b>				
Charakteristik:	Nebenbach der Aurach (U45); im Wald verlaufend				
	Bearbeiter: Land in Sicht				
lfd. Nummer:	<b>1420</b>	Fläche: in m <sup>2</sup>	<b>324</b>	Länge in m:	<b>324</b>
Bestandestyp:	<b>0402 Fließendes Gewässer</b>				
Charakteristik:	Zufluss zu Mühlbach (U77); 1m breit; Sohlschwellen vorhanden, Ufer unbefestigt, naturnahe; über 30m breites Uferbegleitgehölz mit Weide ( <i>Salix fragilis</i> , <i>Salix caprea</i> ), Esche ( <i>Fraxinus excelsior</i> ), Hainbuche ( <i>Carpinus betulus</i> ), Hasel ( <i>Corylus avellana</i> ), roter Hartriegel ( <i>Cornus sanguinea</i> ), Pfaffenkappel ( <i>Euonymus europaeus</i> ), Brombeere ( <i>Rubus fruticosus</i> ) und in der Krautschicht dominierend Brennnessel ( <i>Urtica dioica</i> )				
	Bearbeiter: Land in Sicht				
lfd. Nummer:	<b>1421</b>	Fläche: in m <sup>2</sup>	<b>1239</b>	Länge in m:	<b>1239</b>
Bestandestyp:	<b>0402 Fließendes Gewässer</b>				
Charakteristik:	Zufluss zu Hauenstielbach; im Wald verlaufend				
	Bearbeiter: Land in Sicht				
lfd. Nummer:	<b>1422</b>	Fläche: in m <sup>2</sup>	<b>3248</b>	Länge in m:	<b>1624</b>
Bestandestyp:	<b>0402 Fließendes Gewässer</b>				
Charakteristik:	Nebenbach der Aurach (U27); überwiegend im Wald verlaufend; 1,5 m breit; unverbaut, naturnah; im Offenlandbereich von relativ gut strukturierten Ufergehölz begleitet; mit Esche ( <i>Fraxinus excelsior</i> ), Weide ( <i>Salix fragilis</i> , <i>Salix caprea</i> ), Fichte ( <i>Picea abies</i> ), Holler ( <i>Sambucus nigra</i> ), Hasel ( <i>Corylus avellana</i> ) und Brombeere ( <i>Rubus fruticosus</i> ), in der Krautschicht findet sich Waldrebe ( <i>Clematis vitalba</i> ), Mädesüß ( <i>Filipendula ulmaria</i> ) und Brennnessel ( <i>Urtica dioica</i> )				
	Bearbeiter: Land in Sicht				
lfd. Nummer:	<b>1423</b>	Fläche: in m <sup>2</sup>	<b>1385</b>	Länge in m:	<b>1385</b>
Bestandestyp:	<b>0402 Fließendes Gewässer</b>				
Charakteristik:	Nebenbach der Aurach (U30); im Wald verlaufend				
	Bearbeiter: Land in Sicht				
lfd. Nummer:	<b>1424</b>	Fläche: in m <sup>2</sup>	<b>537</b>	Länge in m:	<b>537</b>
Bestandestyp:	<b>0402 Fließendes Gewässer</b>				
Charakteristik:	Nebenbach der Aurach (U83); überwiegend im Wald verlaufend; 0,5m breit; außerhalb des Waldes ohne Ufergehölz als Wiesenbach verlaufend				
	Bearbeiter: Land in Sicht				
lfd. Nummer:	<b>1425</b>	Fläche: in m <sup>2</sup>	<b>1272</b>	Länge in m:	<b>1272</b>
Bestandestyp:	<b>0402 Fließendes Gewässer</b>				
Charakteristik:	Nebenbach zu U19; im Wald verlaufend				
	Bearbeiter: Land in Sicht				
lfd. Nummer:	<b>1426</b>	Fläche: in m <sup>2</sup>	<b>1351</b>	Länge in m:	<b>1351</b>
Bestandestyp:	<b>0402 Fließendes Gewässer</b>				
Charakteristik:	Nebenbach zu U19; im Wald verlaufend				
	Bearbeiter: Land in Sicht				
lfd. Nummer:	<b>1427</b>	Fläche: in m <sup>2</sup>	<b>2284</b>	Länge in m:	<b>1142</b>
Bestandestyp:	<b>0402 Fließendes Gewässer</b>				
Charakteristik:	U74, Nebenbach zu U21; 2m breit; unverbaut, naturnah; von bis zu 30m breiten Uferbegleitgehölz umgeben; mit Esche ( <i>Fraxinus excelsior</i> ), Weide ( <i>Salix fragilis</i> , <i>Salix caprea</i> ), Erle ( <i>Alnus glutinosa</i> ), Bergahorn ( <i>Acer pseudoplatanus</i> ), Spitzahorn ( <i>Acer platanoides</i> ), Linde ( <i>Tilia cordata</i> ), Birke ( <i>Betulus pendula</i> ), Hainbuche ( <i>Carpinus betulus</i> ), Fichte ( <i>Picea abies</i> ) sowie roter Hartriegel ( <i>Cornus sanguinea</i> ) und Kratzbeere ( <i>Rubus caesius</i> )				
	Bearbeiter: Land in Sicht				

lfd. Nummer:	<b>1428</b>	Fläche: in m <sup>2</sup>	<b>5368</b>	Länge in m:	<b>2684</b>
Bestandestyp:	<b>0402 Fließendes Gewässer</b>				
Charakteristik:	Moosbach; 2m breit; überwiegend naturnah im Wald verlaufend; aber im Talraum Sohle und Böschung hart verbaut mit Sohlswellen; kein Ufergehölz beidseitig Wiese				
	Bearbeiter: Land in Sicht				
lfd. Nummer:	<b>1429</b>	Fläche: in m <sup>2</sup>	<b>3644</b>	Länge in m:	<b>1822</b>
Bestandestyp:	<b>0402 Fließendes Gewässer</b>				
Charakteristik:	Moosbach; 1,5m breit; überwiegend naturnah, Sohle unbefestigt; schmales Uferbegleitgehölz mit Esche (Fraxinus excelsior), Erle (Alnus glutinosa), Bergahorn (Acer pseudoplatanus), Eiche (Quercus robur), Fichte (Picea abies) und Weide (Salix fragilis, Salix caprea)				
	Bearbeiter: Land in Sicht				
lfd. Nummer:	<b>1430</b>	Fläche: in m <sup>2</sup>	<b>1207</b>	Länge in m:	<b>1207</b>
Bestandestyp:	<b>0402 Fließendes Gewässer</b>				
Charakteristik:	Nebenbach der Aurach (U48); im Wald verlaufend				
	Bearbeiter: Land in Sicht				
lfd. Nummer:	<b>1431</b>	Fläche: in m <sup>2</sup>	<b>911</b>	Länge in m:	<b>911</b>
Bestandestyp:	<b>0402 Fließendes Gewässer</b>				
Charakteristik:	Nebenbach der Aurach (U49); im Wald verlaufend				
	Bearbeiter: Land in Sicht				
lfd. Nummer:	<b>1432</b>	Fläche: in m <sup>2</sup>	<b>1121</b>	Länge in m:	<b>1121</b>
Bestandestyp:	<b>0402 Fließendes Gewässer</b>				
Charakteristik:	Nebenbach der Aurach (U47); im Wald verlaufend				
	Bearbeiter: Land in Sicht				
lfd. Nummer:	<b>1433</b>	Fläche: in m <sup>2</sup>	<b>1464</b>	Länge in m:	<b>488</b>
Bestandestyp:	<b>0402 Fließendes Gewässer</b>				
Charakteristik:	Nebenbach der Aurach (U46); im Wald verlaufend				
	Bearbeiter: Land in Sicht				
lfd. Nummer:	<b>1434</b>	Fläche: in m <sup>2</sup>	<b>672</b>	Länge in m:	<b>224</b>
Bestandestyp:	<b>0402 Fließendes Gewässer</b>				
Charakteristik:	Nebenbach der Aurach (U44); überwiegend im Wald verlaufend; 2,5m breit; unverbaut, naturnah; Uferbegleitgehölz bestehend aus Buche (Fagus silvatica), Fichte (Picea abies) und Hasel (Corylus avellana)				
	Bearbeiter: Land in Sicht				
lfd. Nummer:	<b>1435</b>	Fläche: in m <sup>2</sup>	<b>309</b>	Länge in m:	<b>103</b>
Bestandestyp:	<b>0402 Fließendes Gewässer</b>				
Charakteristik:	Nebenbach der Aurach (U44); überwiegend im Wald verlaufend; 2,5m breit; unverbaut, naturnah; Uferbegleitgehölz bestehend aus Buche (Fagus silvatica), Fichte (Picea abies) und Hasel (Corylus avellana)				
	Bearbeiter: Land in Sicht				
lfd. Nummer:	<b>1436</b>	Fläche: in m <sup>2</sup>	<b>1947</b>	Länge in m:	<b>649</b>
Bestandestyp:	<b>0402 Fließendes Gewässer</b>				
Charakteristik:	Nebenbach der Aurach (U44); überwiegend im Wald verlaufend; 2,5m breit; unverbaut, naturnah; Uferbegleitgehölz bestehend aus Buche (Fagus silvatica), Fichte (Picea abies) und Hasel (Corylus avellana)				
	Bearbeiter: Land in Sicht				
lfd. Nummer:	<b>1437</b>	Fläche: in m <sup>2</sup>	<b>1560</b>	Länge in m:	<b>1560</b>
Bestandestyp:	<b>0402 Fließendes Gewässer</b>				
Charakteristik:	Nebenbach der Aurach (U43); überwiegend im Wald verlaufend; 1m breit; unverbaut, naturnah; Sohle mit Grobschotter bedeckt; zum Aufnahmezeitpunkt trockengefallen; Uferbegleitgehölz über 27m breit, bestehend aus Esche (Fraxinus excelsior), Weide (Salix fragilis, Salix caprea), Erle (Alnus glutinosa), Bergahorn (Acer pseudoplatanus), Hasel (Corylus avellana), Heckenkirsche (Lonicera xylosteum), Himbeere (Rubus idaeus) und Brombeer (Rubus fruticosus)				
	Bearbeiter: Land in Sicht				

lfd. Nummer:	<b>1438</b>	Fläche: in m <sup>2</sup>	<b>1209</b>	Länge in m:	<b>1209</b>
Bestandestyp:	<b>0402 Fließendes Gewässer</b>				
Charakteristik:	U51; 1m breit; in Graben eingeschnitten; unverbaut, Sohle und Ufer unverbaut; grobes Geschiebe, naturnah; Uferbegleitgehölz mit Buche ( <i>Fagus sylvatica</i> ), Bergahorn ( <i>Acer pseudoplatanus</i> ), Fichte ( <i>Picea abies</i> ), Esche ( <i>Fraxinus excelsior</i> ), Grauerle ( <i>Alnus incana</i> ) in der Krautschicht Johanniskraut ( <i>Hypericum</i> sp.), Pestwurz ( <i>Petasites hybridus</i> ), Mädesüß ( <i>Filipendula ulmaria</i> ) und Kohldistel ( <i>Cirsium oleraceum</i> )				
	Bearbeiter: Land in Sicht				
lfd. Nummer:	<b>1439</b>	Fläche: in m <sup>2</sup>	<b>9789</b>	Länge in m:	<b>3263</b>
Bestandestyp:	<b>0402 Fließendes Gewässer</b>				
Charakteristik:	Weidensbach; 3m breit; zum größten Teil im Wald verlaufend, vor der Mündung in der Aurach, beidseitig Ufer hart verbaut, Sohle unverbaut mit Schotterinseln und Aufwuchs von Weiden				
	Bearbeiter: Land in Sicht				
lfd. Nummer:	<b>1440</b>	Fläche: in m <sup>2</sup>	<b>751</b>	Länge in m:	<b>751</b>
Bestandestyp:	<b>0402 Fließendes Gewässer</b>				
Charakteristik:	Nebenbach des Weidensbach; im Wald verlaufend				
	Bearbeiter: Land in Sicht				
lfd. Nummer:	<b>1441</b>	Fläche: in m <sup>2</sup>	<b>1132</b>	Länge in m:	<b>1132</b>
Bestandestyp:	<b>0402 Fließendes Gewässer</b>				
Charakteristik:	Nebenbach des Weidensbach; im Wald verlaufend				
	Bearbeiter: Land in Sicht				
lfd. Nummer:	<b>1442</b>	Fläche: in m <sup>2</sup>	<b>1810</b>	Länge in m:	<b>1810</b>
Bestandestyp:	<b>0402 Fließendes Gewässer</b>				
Charakteristik:	Nebenbach des Weidensbach; im Wald verlaufend				
	Bearbeiter: Land in Sicht				
lfd. Nummer:	<b>1443</b>	Fläche: in m <sup>2</sup>	<b>559</b>	Länge in m:	<b>559</b>
Bestandestyp:	<b>0402 Fließendes Gewässer</b>				
Charakteristik:	Nebenbach des Weidensbach; im Wald verlaufend				
	Bearbeiter: Land in Sicht				
lfd. Nummer:	<b>1444</b>	Fläche: in m <sup>2</sup>	<b>1144</b>	Länge in m:	<b>1144</b>
Bestandestyp:	<b>0402 Fließendes Gewässer</b>				
Charakteristik:	Nebenbach des Moosbaches; im Wald verlaufend				
	Bearbeiter: Land in Sicht				
lfd. Nummer:	<b>1445</b>	Fläche: in m <sup>2</sup>	<b>3774</b>	Länge in m:	<b>1887</b>
Bestandestyp:	<b>0402 Fließendes Gewässer</b>				
Charakteristik:	Nebenbach der Aurach (U52); 1,5 m breit, Sohle und Ufer unverbaut; Ufergehölz mit Erle ( <i>Alnus glutinosa</i> ), Esche ( <i>Fraxinus excelsior</i> ), Bergahorn ( <i>Acer pseudoplatanus</i> ), Eberesche ( <i>Sorbus aucuparia</i> ), Weiden ( <i>Salix fragilis</i> , <i>Salix caprea</i> ) und Hartriegel ( <i>Cornus sanguinea</i> ), Himbeere ( <i>Rubus idaeus</i> ), Waldrebe ( <i>Clematis vitalba</i> )				
	Bearbeiter: Land in Sicht				
lfd. Nummer:	<b>1446</b>	Fläche: in m <sup>2</sup>	<b>1032</b>	Länge in m:	<b>1032</b>
Bestandestyp:	<b>0402 Fließendes Gewässer</b>				
Charakteristik:	Nebenbach der Aurach (U53); 0,6m breit, Ufer und Sohle unverbaut, der größte Teil im Wald verlaufend, naturnah; außerhalb des Waldes kaum Ufergehölz - Esche ( <i>Fraxinus excelsior</i> ), Weide ( <i>Salix fragilis</i> , <i>Salix caprea</i> ), Fichte ( <i>Picea abies</i> ), Brombeere ( <i>Rubus fruticosus</i> ); in der Krautschicht Pestwurz ( <i>Petasites hybridus</i> ), Mädesüß ( <i>Filipendula ulmaria</i> ) - einseitig Wiese				
	Bearbeiter: Land in Sicht				
lfd. Nummer:	<b>1447</b>	Fläche: in m <sup>2</sup>	<b>1957</b>	Länge in m:	<b>1957</b>
Bestandestyp:	<b>0402 Fließendes Gewässer</b>				
Charakteristik:	Nebenbach der Aurach (U42), 1m breit, überwiegend im Wald verlaufend, außerhalb des Waldes Ufer und Sohle hart verbaut, Uferbegleitgehölz auf Stock gesetzt mit Ahorn ( <i>Acer pseudoplatanus</i> ), Fichte ( <i>Picea abies</i> ) und Hasel ( <i>Corylus avellana</i> ) im Unterwuchs Pestwurz ( <i>Petasites hybridus</i> ); auf der andern Seite Rasen bis zur Uferverbauung				
	Bearbeiter: Land in Sicht				

lfd. Nummer:	<b>1448</b>	Fläche: in m <sup>2</sup>	<b>787</b>	Länge in m:	<b>787</b>
Bestandestyp:	<b>0402 Fließendes Gewässer</b>				
Charakteristik:	Nebenbach der Aurach (U40); im Wald verlaufend				
	Bearbeiter: Land in Sicht				
lfd. Nummer:	<b>1449</b>	Fläche: in m <sup>2</sup>	<b>1418</b>	Länge in m:	<b>1418</b>
Bestandestyp:	<b>0402 Fließendes Gewässer</b>				
Charakteristik:	Nebenbach der Aurach (U39); 0,8m breit hauptsächlich im Wald verlaufend, im Talbereich Sohle und Ufer unverbaut, naturnah; vereinzelt Ufergehölz mit Esche ( <i>Fraxinus excelsior</i> ), Weide ( <i>Salix fragilis</i> , <i>Salix caprea</i> ), Erle ( <i>Alnus glutinosa</i> ), Fichte ( <i>Picea abies</i> ), Hasel ( <i>Corylus avellana</i> ), Heckenkirsche ( <i>Lonicera xylosteum</i> ), Brombeere ( <i>Rubus fruticosus</i> ); im Unterwuchs Pestwurz ( <i>Petasites hybridus</i> )				
	Bearbeiter: Land in Sicht				
lfd. Nummer:	<b>1450</b>	Fläche: in m <sup>2</sup>	<b>1806</b>	Länge in m:	<b>1806</b>
Bestandestyp:	<b>0402 Fließendes Gewässer</b>				
Charakteristik:	Nebenbach der Aurach (U38); im Wald verlaufend				
	Bearbeiter: Land in Sicht				
lfd. Nummer:	<b>1451</b>	Fläche: in m <sup>2</sup>	<b>642</b>	Länge in m:	<b>321</b>
Bestandestyp:	<b>0402 Fließendes Gewässer</b>				
Charakteristik:	Nebenbach zu Gimbach; im Wald verlaufend				
	Bearbeiter: Land in Sicht				
lfd. Nummer:	<b>1452</b>	Fläche: in m <sup>2</sup>	<b>3056</b>	Länge in m:	<b>1528</b>
Bestandestyp:	<b>0402 Fließendes Gewässer</b>				
Charakteristik:	Nebenbach der Aurach (U36), überwiegend im Wald verlaufend, 2m breit; Ufer und Sohle unbefestigt; relativ naturnahe; im Offenland teilweise als Wiesenbach ohne Uferbegleitgehölz verlaufend; teilweise mit Uferbegleitgehölz mit Esche ( <i>Fraxinus excelsior</i> ), Weide ( <i>Salix fragilis</i> , <i>Salix caprea</i> ), Holler ( <i>Sambucus nigra</i> ) und Hasel ( <i>Corylus avellana</i> ) in der Krautschicht Brennnessel ( <i>Urtica dioica</i> ) und Taubnessel ( <i>Lamium maculatum</i> ) dominierend				
	Bearbeiter: Land in Sicht				
lfd. Nummer:	<b>1453</b>	Fläche: in m <sup>2</sup>	<b>1664</b>	Länge in m:	<b>1664</b>
Bestandestyp:	<b>0402 Fließendes Gewässer</b>				
Charakteristik:	Nebenbach der Aurach (U35); Oberlauf im Wald; 0,5m breit; teilweise Ufer verbaut, teilweise kein Ufergehölz mit Esche ( <i>Fraxinus excelsior</i> ), Weide ( <i>Salix fragilis</i> , <i>Salix caprea</i> ), Erle ( <i>Alnus glutinosa</i> ) und Bergahorn ( <i>Acer pseudoplatanus</i> ); in der Krautschicht Mädesüß ( <i>Filipendula ulmaria</i> ) und Kohldistel ( <i>Cirsium oleraceum</i> )				
	Bearbeiter: Land in Sicht				
lfd. Nummer:	<b>1454</b>	Fläche: in m <sup>2</sup>	<b>940</b>	Länge in m:	<b>940</b>
Bestandestyp:	<b>0402 Fließendes Gewässer</b>				
Charakteristik:	Nebenbach der Aurach (U33); überwiegend im Wald verlaufend, außerhalb des Waldes hart verbaut und naturfern; 0,5m breit; Uferbegeleitgehölz mit Esche ( <i>Fraxinus excelsior</i> ), Grauerle ( <i>Alnus incana</i> ), Weide ( <i>Salix fragilis</i> , <i>Salix caprea</i> ), Hasel ( <i>Corylus avellana</i> ) und roter Hartriegel ( <i>Cornus sanguinea</i> ) in der Krautschicht Springkraut ( <i>Impatiens parviflora</i> ) und Brennnessel ( <i>Urtica dioica</i> )				
	Bearbeiter: Land in Sicht				
lfd. Nummer:	<b>1455</b>	Fläche: in m <sup>2</sup>	<b>6634</b>	Länge in m:	<b>3317</b>
Bestandestyp:	<b>0402 Fließendes Gewässer</b>				
Charakteristik:	Dambach überwiegend im Wald bzw. am verlaufend; 1,5m breit; Sohle und Ufer weitgehend unverbaut, grobes Geschiebe; außerhalb des Waldes teilweise ohne Begleitgehölz bzw. nur schmale Gehölzstreifen mit Esche ( <i>Fraxinus excelsior</i> ), Erle ( <i>Alnus glutinosa</i> ), Bergahorn ( <i>Acer pseudoplatanus</i> ), Weide ( <i>Salix fragilis</i> , <i>Salix caprea</i> ), Buche ( <i>Fagus sylvatica</i> ), Flatterulme ( <i>Ulmus laevis</i> ) und Pestwurz ( <i>Petasites hybridus</i> ), Mädesüß ( <i>Filipendula ulmaria</i> ) und Brennnessel ( <i>Urtica dioica</i> ) in der Krautschicht				
	Bearbeiter: Land in Sicht				
lfd. Nummer:	<b>1456</b>	Fläche: in m <sup>2</sup>	<b>896</b>	Länge in m:	<b>896</b>
Bestandestyp:	<b>0402 Fließendes Gewässer</b>				
Charakteristik:	Zufluss zu Dambach (U57), im Wald verlaufend				
	Bearbeiter: Land in Sicht				

lfd. Nummer:	<b>1457</b>	Fläche: in m <sup>2</sup>	<b>626</b>	Länge in m:	<b>626</b>
Bestandestyp:	<b>0402 Fließendes Gewässer</b>				
Charakteristik:	Zufluss zu Dambach (U58), im Wald verlaufend				
	Bearbeiter: Land in Sicht				
lfd. Nummer:	<b>1458</b>	Fläche: in m <sup>2</sup>	<b>1343</b>	Länge in m:	<b>1343</b>
Bestandestyp:	<b>0402 Fließendes Gewässer</b>				
Charakteristik:	Zufluss zu Schwarzbach (U63); vollständig im Wald verlaufend				
	Bearbeiter: Land in Sicht				
lfd. Nummer:	<b>1459</b>	Fläche: in m <sup>2</sup>	<b>1382</b>	Länge in m:	<b>1382</b>
Bestandestyp:	<b>0402 Fließendes Gewässer</b>				
Charakteristik:	Zufluss zu Schwarzbach (U62); vollständig im Wald verlaufend				
	Bearbeiter: Land in Sicht				
lfd. Nummer:	<b>1460</b>	Fläche: in m <sup>2</sup>	<b>545</b>	Länge in m:	<b>545</b>
Bestandestyp:	<b>0402 Fließendes Gewässer</b>				
Charakteristik:	Nebenbach zu U62; vollständig im Wald verlaufend				
	Bearbeiter: Land in Sicht				
lfd. Nummer:	<b>1461</b>	Fläche: in m <sup>2</sup>	<b>1117</b>	Länge in m:	<b>1117</b>
Bestandestyp:	<b>0402 Fließendes Gewässer</b>				
Charakteristik:	Nebenbach zu Schwarzenbach (U61), vollständig im Wald verlaufend				
	Bearbeiter: Land in Sicht				
lfd. Nummer:	<b>1462</b>	Fläche: in m <sup>2</sup>	<b>812</b>	Länge in m:	<b>812</b>
Bestandestyp:	<b>0402 Fließendes Gewässer</b>				
Charakteristik:	Nebenbach zu Schwarzenbach (U61), zum größten Teil im Wald verlaufend, einmal kurz als Wiesenbach ohne Begleitgehölz über Weide verlaufend, kurz vor der Mündung in Schwarzenbach verrohrt				
	Bearbeiter: Land in Sicht				
lfd. Nummer:	<b>1463</b>	Fläche: in m <sup>2</sup>	<b>765</b>	Länge in m:	<b>765</b>
Bestandestyp:	<b>0402 Fließendes Gewässer</b>				
Charakteristik:	Nebenbach zum Schwarzenbach (U59); tief eingeschnitten; 0,5m breit Sohle und Ufer unverbaut, naturnah; zum Aufnahmezeitpunkt trockengefallen; dicht mit Ufergehölz bestockt mit Esche ( <i>Fraxinus excelsior</i> ), Fichte ( <i>Picea abies</i> ), Bergahorn ( <i>Acer pseudoplatanus</i> ), Hasel ( <i>Corylus avellana</i> ) und Brombeere ( <i>Rubus fruticosus</i> )				
	Bearbeiter: Land in Sicht				
lfd. Nummer:	<b>1464</b>	Fläche: in m <sup>2</sup>	<b>1534</b>	Länge in m:	<b>1534</b>
Bestandestyp:	<b>0402 Fließendes Gewässer</b>				
Charakteristik:	Nebenbach zu Schwarzenbach (U67), vollständig im Wald verlaufend				
	Bearbeiter: Land in Sicht				
lfd. Nummer:	<b>1465</b>	Fläche: in m <sup>2</sup>	<b>1107</b>	Länge in m:	<b>1107</b>
Bestandestyp:	<b>0402 Fließendes Gewässer</b>				
Charakteristik:	Nebenbach zu Schwarzenbach (U66), vollständig im Wald verlaufend				
	Bearbeiter: Land in Sicht				
lfd. Nummer:	<b>1466</b>	Fläche: in m <sup>2</sup>	<b>1160</b>	Länge in m:	<b>1160</b>
Bestandestyp:	<b>0402 Fließendes Gewässer</b>				
Charakteristik:	Nebenbach zu Schwarzenbach (U65), vollständig im Wald verlaufend				
	Bearbeiter: Land in Sicht				
lfd. Nummer:	<b>1467</b>	Fläche: in m <sup>2</sup>	<b>2326</b>	Länge in m:	<b>2326</b>
Bestandestyp:	<b>0402 Fließendes Gewässer</b>				
Charakteristik:	Gahbach; vollständig im Wald verlaufend				
	Bearbeiter: Land in Sicht				

lfd. Nummer:	<b>1468</b>	Fläche: in m <sup>2</sup>	<b>2075</b>	Länge in m:	<b>2075</b>
Bestandestyp:	<b>0402 Fließendes Gewässer</b>				
Charakteristik:	Zehningbach, überwiegend im Wald verlaufend, kurz vor der Mündung in die Aurach tritt er in den Talraum; 1m breit, Sohle ist unverbaut, Böschung mit Blockwurf gesichert; Uferbegleitgehölz mit Schwarzerle ( <i>Alnus glutinosa</i> ), Grauerle ( <i>Alnus incana</i> ), Eberesche ( <i>Sorbus aucuparia</i> ), Holler ( <i>Sambucus nigra</i> ), Hasel ( <i>Corylus avellana</i> ), roter Hartriegel ( <i>Cornus sanguinea</i> ), Liguster ( <i>Ligustrum vulgare</i> ); in der Krautschicht Mädesüß ( <i>Filipendula ulmaria</i> )				
	Bearbeiter: Land in Sicht				
lfd. Nummer:	<b>1469</b>	Fläche: in m <sup>2</sup>	<b>936</b>	Länge in m:	<b>936</b>
Bestandestyp:	<b>0402 Fließendes Gewässer</b>				
Charakteristik:	Zufluss zu Gimbach; vollständig im Wald verlaufend				
	Bearbeiter: Land in Sicht				
lfd. Nummer:	<b>1470</b>	Fläche: in m <sup>2</sup>	<b>908</b>	Länge in m:	<b>908</b>
Bestandestyp:	<b>0402 Fließendes Gewässer</b>				
Charakteristik:	Gimbach; tief eingeschnitten; 1mbreit; unverbaut und naturnah; mit dichtem Uferbegleitgehölz umgeben mit Esche ( <i>Fraxinus excelsior</i> ), Buche ( <i>Fagus sylvatica</i> ), Bergahorn ( <i>Acer pseudoplatanus</i> ), Fichte ( <i>Picea abies</i> ) und Grauerle ( <i>Alnus incana</i> ) in der Krautschicht Johanniskraut ( <i>Hypericum sp.</i> ), Pestwurz ( <i>Petasites hybridus</i> ), Mädesüß ( <i>Filipendula ulmaria</i> ) und Kohldistel ( <i>Cirsium oleraceum</i> )				
	Bearbeiter: Land in Sicht				
lfd. Nummer:	<b>1471</b>	Fläche: in m <sup>2</sup>	<b>168</b>	Länge in m:	<b>168</b>
Bestandestyp:	<b>0402 Fließendes Gewässer</b>				
Charakteristik:	Nebenbach der Aurach in Graben verlaufend; im Siedlungsgebiet verrohrt; 0,5m breit; Uferbegeleitgehölz mit Esche ( <i>Fraxinus excelsior</i> ), Erle ( <i>Alnus glutinosa</i> )				
	Bearbeiter: Land in Sicht				
lfd. Nummer:	<b>1472</b>	Fläche: in m <sup>2</sup>	<b>485</b>	Länge in m:	<b>485</b>
Bestandestyp:	<b>0402 Fließendes Gewässer</b>				
Charakteristik:	Zufluss zu U55 (U68); überwiegend im Wald verlaufend; 1m breit, Ufer und Sohle kaum befestigt; teilweise ohne Begleitgehölz, teilweise gut strukturiertes Ufergehölz mit Esche ( <i>Fraxinus excelsior</i> ), Grauerle ( <i>Alnus incana</i> ), Bergahorn ( <i>Acer pseudoplatanus</i> ), Hasel ( <i>Corylus avellana</i> ) und Brombeere ( <i>Rubus fruticosus</i> ), in der Krautschicht findet sich Mädesüß ( <i>Filipendula ulmaria</i> )				
	Bearbeiter: Land in Sicht				
lfd. Nummer:	<b>1473</b>	Fläche: in m <sup>2</sup>	<b>518</b>	Länge in m:	<b>518</b>
Bestandestyp:	<b>0402 Fließendes Gewässer</b>				
Charakteristik:	Zufluss zu U55 (U69); überwiegend im Wald verlaufend; 1m breit, Ufer und Sohle kaum befestigt; teilweise ohne Begleitgehölz, teilweise gut strukturiertes Ufergehölz mit Esche ( <i>Fraxinus excelsior</i> ), Grauerle ( <i>Alnus incana</i> ), Bergahorn ( <i>Acer pseudoplatanus</i> ), Hasel ( <i>Corylus avellana</i> ) und Brombeere ( <i>Rubus fruticosus</i> ), in der Krautschicht findet sich Mädesüß ( <i>Filipendula ulmaria</i> )				
	Bearbeiter: Land in Sicht				
lfd. Nummer:	<b>1474</b>	Fläche: in m <sup>2</sup>	<b>381</b>	Länge in m:	<b>381</b>
Bestandestyp:	<b>0402 Fließendes Gewässer</b>				
Charakteristik:	Zufluss zur Aurach (U55); 1m breit, Ufer und Sohle kaum befestigt; teilweise ohne Begleitgehölz, teilweise gut strukturiertes Ufergehölz mit Esche ( <i>Fraxinus excelsior</i> ), Grauerle ( <i>Alnus incana</i> ), Bergahorn ( <i>Acer pseudoplatanus</i> ), Hasel ( <i>Corylus avellana</i> ) und Brombeere ( <i>Rubus fruticosus</i> ), in der Krautschicht findet sich Mädesüß ( <i>Filipendula ulmaria</i> ); Abschnittsweise Uferbegleitgehölz aus Fichten ( <i>Picea abies</i> )				
	Bearbeiter: Land in Sicht				
lfd. Nummer:	<b>1475</b>	Fläche: in m <sup>2</sup>	<b>3998</b>	Länge in m:	<b>1999</b>
Bestandestyp:	<b>0402 Fließendes Gewässer</b>				
Charakteristik:	U71; Nebenbach durch Moos und Feichta zur Aurach; 1,5m breiter Wiesenbach kaum Ufervegetation vereinzelt Weide ( <i>Salix fragilis</i> ) Ufervegetation Mädesüß ( <i>Filipendula ulmaria</i> ); einmal größeres Uferbegleitgehölz mit Esche ( <i>Fraxinus excelsior</i> ), Erle ( <i>Alnus glutinosa</i> ), Fichte ( <i>Picea abies</i> ) und Eiche ( <i>Quercus robur</i> )				
	Bearbeiter: Land in Sicht				



lfd. Nummer:	<b>1476</b>	Fläche: in m <sup>2</sup>	<b>3146</b>	Länge in m:	<b>1573</b>
Bestandestyp:	<b>0402 Fließendes Gewässer</b>				
Charakteristik:	Nebenbach zur Aurach (U34); überwiegend im Wald verlaufend, kurz vor Mündung in Aurach im Offenland verlaufend; 1,5m breit; Ufer hart verbaut Sohlschwellen eingebaut; kaum Uferbegleitgehölz bzw. sehr jung mit Purpurweide ( <i>Salix purpurea</i> ), Salweide ( <i>Salix caprea</i> ), Rotbuche ( <i>Fagus silvatica</i> ), Esche ( <i>Fraxinus excelsior</i> ), Bergahorn ( <i>Acer pseudoplatanus</i> ), Holler ( <i>Sambucus nigra</i> ), Hainbuche ( <i>Carpinus betulus</i> )				
	Bearbeiter: Land in Sicht				
lfd. Nummer:	<b>1477</b>	Fläche: in m <sup>2</sup>	<b>3422</b>	Länge in m:	<b>1711</b>
Bestandestyp:	<b>0402 Fließendes Gewässer</b>				
Charakteristik:	Dauerbach, 1,5m breit; einseitig zur Straße hin Ufer hart verbaut, Sohle nicht verbaut; abschnittsweise naturfern; über weite Bereiche von breitem Ufergehölz begleitet mit Esche ( <i>Fraxinus excelsior</i> ), Weide ( <i>Salix fragilis</i> , <i>Salix caprea</i> ), Erle ( <i>Alnus glutinosa</i> ), Bergahorn ( <i>Acer pseudoplatanus</i> ), Holler ( <i>Sambucus nigra</i> ), in der Krautschicht dominieren Springkraut ( <i>Impatiens parviflora</i> ) und Brennessel ( <i>Urtica dioica</i> )				
	Bearbeiter: Land in Sicht				
lfd. Nummer:	<b>1478</b>	Fläche: in m <sup>2</sup>	<b>14862</b>	Länge in m:	<b>4954</b>
Bestandestyp:	<b>0402 Fließendes Gewässer</b>				
Charakteristik:	Schwarzenbach, überwiegend im Wald oder am Waldrand verlaufend; 3m breit; zur Straße hin einseitig hart verbaut; außerhalb des Waldes ohne oder nur mit schmalen Ufergehölzstreifen versehen; mit Weide ( <i>Salix fragilis</i> , <i>Salix caprea</i> ), Esche ( <i>Fraxinus excelsior</i> ), Erle ( <i>Alnus glutinosa</i> ), Fichte ( <i>Picea abies</i> ), Bergahorn ( <i>Acer pseudoplatanus</i> ), Hasel ( <i>Corylus avellana</i> ), Schneeball ( <i>Viburnum opulus</i> ); in der Krautschicht Pestwurz ( <i>Petasites hybridus</i> ), Mädessüß ( <i>Filipendula ulmaria</i> ), Minze ( <i>Mentha sp.</i> ) und Kohldistel ( <i>Cirsium oleraceum</i> )				
	Bearbeiter: Land in Sicht				
lfd. Nummer:	<b>1479</b>	Fläche: in m <sup>2</sup>	<b>3830</b>	Länge in m:	<b>3830</b>
Bestandestyp:	<b>0402 Fließendes Gewässer</b>				
Charakteristik:	U19; größtenteils im Wald verlaufend, danach durch Altminster fließend, mündet im Traunsee; 1m breit; außerhalb des Waldes hart verbaut und naturfern; abschnittsweise Uferbegleitgehölz mit Esche ( <i>Fraxinus excelsior</i> ), Erle ( <i>Alnus glutinosa</i> ), Bergahorn ( <i>Acer pseudoplatanus</i> ), Fichte ( <i>Picea abies</i> ), roter Hartriegel ( <i>Cornus sanguinea</i> ), Weißdorn ( <i>Crataegus monogyna</i> ) und Hasel ( <i>Corylus avellana</i> ); vor der Mündung in den Traunsee mit Ufergehölz mit Esche ( <i>Fraxinus excelsior</i> ), Birke ( <i>Betulus pendula</i> ) und Fichte ( <i>Picea abies</i> )				
	Bearbeiter: Land in Sicht				
lfd. Nummer:	<b>1480</b>	Fläche: in m <sup>2</sup>	<b>3416</b>	Länge in m:	<b>3416</b>
Bestandestyp:	<b>0402 Fließendes Gewässer</b>				
Charakteristik:	U20 zur Hälfte im Wald verlaufend; mündet im Traunsee; 1m breit; Ufer und Sohle kaum verbaut; im Offenland durchgehend von Uferbegleitgehölz umgeben; mit Esche ( <i>Fraxinus excelsior</i> ), Erle ( <i>Alnus glutinosa</i> ), Bergahorn ( <i>Acer pseudoplatanus</i> ), Linde ( <i>Tilia cordata</i> ), Flatterulme ( <i>Ulmus laevis</i> ); vor der Mündung in die Traun, mit Esche ( <i>Fraxinus excelsior</i> ), Erle ( <i>Alnus glutinosa</i> ), Bergahorn ( <i>Acer pseudoplatanus</i> ), Linde ( <i>Tilia cordata</i> ), Flatterulme ( <i>Ulmus laevis</i> ), Strauchschicht fehlt				
	Bearbeiter: Land in Sicht				
lfd. Nummer:	<b>1481</b>	Fläche: in m <sup>2</sup>	<b>926</b>	Länge in m:	<b>926</b>
Bestandestyp:	<b>0402 Fließendes Gewässer</b>				
Charakteristik:	Zufluss zu Weidensbach; vollständig im Wald verlaufend				
	Bearbeiter: Land in Sicht				
lfd. Nummer:	<b>1482</b>	Fläche: in m <sup>2</sup>	<b>1736</b>	Länge in m:	<b>1736</b>
Bestandestyp:	<b>0402 Fließendes Gewässer</b>				
Charakteristik:	Zufluss zur Aurach (U50); vollständig im Wald verlaufend				
	Bearbeiter: Land in Sicht				
lfd. Nummer:	<b>1483</b>	Fläche: in m <sup>2</sup>	<b>182</b>	Länge in m:	<b>182</b>
Bestandestyp:	<b>0402 Fließendes Gewässer</b>				
Charakteristik:	Nebenbach des Moosbachs; vollständig im Wald verlaufend				
	Bearbeiter: Land in Sicht				
lfd. Nummer:	<b>1484</b>	Fläche: in m <sup>2</sup>	<b>398</b>	Länge in m:	<b>398</b>
Bestandestyp:	<b>0402 Fließendes Gewässer</b>				
Charakteristik:	Zufluss zu Schwarzenbach; vollständig im Wald verlaufend				
	Bearbeiter: Land in Sicht				

lfd. Nummer:	<b>1485</b>	Fläche: in m <sup>2</sup>	<b>2365</b>	Länge in m:	<b>2365</b>
Bestandestyp:	<b>0402 Fließendes Gewässer</b>				
Charakteristik:	U18; großteils im Wald verlaufend, danach durch Altmünster fließend, mündet im Traunsee; 1m breit; außerhalb des Waldes hart wildbachverbaut und naturfern; weitgehend durchgehend Uferbegleitgehölz mit Esche ( <i>Fraxinus excelsior</i> ), Erle ( <i>Alnus glutinosa</i> ), Bergahorn ( <i>Acer pseudoplatanus</i> ), Buche ( <i>Fagus sylvatica</i> ) und Hasel ( <i>Corylus avellana</i> ); vor der Mündung in den Traunsee durch einen Park verlaufend				
	Bearbeiter: Land in Sicht				
lfd. Nummer:	<b>1486</b>	Fläche: in m <sup>2</sup>	<b>4346</b>	Länge in m:	<b>2173</b>
Bestandestyp:	<b>0402 Fließendes Gewässer</b>				
Charakteristik:	Hauenstielbach, vorwiegend im Wald verlaufend; außerhalb des Waldes Ufer und Sohle hart verbaut; naturfern; schmaler Ufergehölzsaum mit Flatterulme ( <i>Ulmus laevis</i> ), Bergahorn ( <i>Acer pseudoplatanus</i> ), Weide ( <i>Salix fragilis</i> , <i>Salix caprea</i> ) und Brombeere ( <i>Rubus fruticosus</i> ); in der Krautschicht dominierend Brennnessel ( <i>Urtica dioica</i> )				
	Bearbeiter: Land in Sicht				
lfd. Nummer:	<b>1487</b>	Fläche: in m <sup>2</sup>	<b>2901</b>	Länge in m:	<b>2901</b>
Bestandestyp:	<b>0402 Fließendes Gewässer</b>				
Charakteristik:	U21; im Wald entspringend, über weite Teile durch landwirtschaftliches Gebiet führend, fließt beim Moor Bichlhofwiese (M 66.21) vorbei; mündet im Traunsee; 1m breit; Ufer und Sohle weitgehend unverbaut; Bach über weite Strecken von Ufergehölz begleitet, aber abschnittsweise ohne Uferbegleitgehölz; Uferbegleitgehölz teilweise gut strukturiert bestehend aus Esche ( <i>Fraxinus excelsior</i> ), Erle ( <i>Alnus glutinosa</i> ), Weide ( <i>Salix fragilis</i> , <i>Salix caprea</i> ), Bergahorn ( <i>Acer pseudoplatanus</i> ), Hainbuche ( <i>Carpinus betulus</i> ), Linde ( <i>Tilia cordata</i> ), Flatterulme ( <i>Ulmus laevis</i> ), Fichte ( <i>Picea abies</i> ) und Lärche ( <i>Larix decidua</i> ) in der Krautschicht Schilf ( <i>Phragmites communis</i> ) und Mädesüß ( <i>Filipendula ulmaria</i> )				
	Bearbeiter: Land in Sicht				
lfd. Nummer:	<b>1488</b>	Fläche: in m <sup>2</sup>	<b>373</b>	Länge in m:	<b>373</b>
Bestandestyp:	<b>0402 Fließendes Gewässer</b>				
Charakteristik:	U22; kurzes Fließgewässer; mündet im Traunsee; 1m breit, am Straßenrand verbaut; fast durchgehend von Ufergehölz begleitet; bestehend aus Weide ( <i>Salix fragilis</i> , <i>Salix caprea</i> ), Bergahorn ( <i>Acer pseudoplatanus</i> ) und einer Hecke aus Hasel ( <i>Corylus avellana</i> ) sowie roter Hartriegel ( <i>Cornus sanguinea</i> )				
	Bearbeiter: Land in Sicht				
lfd. Nummer:	<b>1489</b>	Fläche: in m <sup>2</sup>	<b>102510</b>	Länge in m:	<b>17085</b>
Bestandestyp:	<b>0402 Fließendes Gewässer</b>				
Charakteristik:	Aurach, fließt durchs gesamte Untersuchungsgebiet; im Oberlauf durch Wald verlaufend, aber zum größten Teil durch landwirtschaftlich genutztes Gebiet und Siedlungsgebiet fließend; 6m breit, z.T. unverbaut; z.T. verbaut; Schotterinseln, Kolk- und Furtbereiche; Uferbegleitgehölz selten auwaldartig mit Esche ( <i>Fraxinus excelsior</i> ), Erle ( <i>Alnus glutinosa</i> ), Weide ( <i>Salix fragilis</i> , <i>Salix caprea</i> ), Bergahorn ( <i>Acer pseudoplatanus</i> ), Buche ( <i>Fagus sylvatica</i> ), Holler ( <i>Sambucus nigra</i> ), Hasel ( <i>Corylus avellana</i> ), in der Krautschicht Waldrebe ( <i>Clematis vitalba</i> ), Brennnessel ( <i>Urtica dioica</i> ), Kohldistel ( <i>Cirsium oleraceum</i> ) und Goldnessel ( <i>Lamium galeobdolon</i> ); zumeist nur schmaler Gehölzstreifen entlang der Aurach bestehend aus Esche ( <i>Fraxinus excelsior</i> ), Erle ( <i>Alnus glutinosa</i> ), Weide ( <i>Salix fragilis</i> , <i>Salix caprea</i> ) und Fichte ( <i>Picea abies</i> ), Bergahorn ( <i>Acer pseudoplatanus</i> ), Flatterulme ( <i>Ulmus laevis</i> ) und Holler ( <i>Sambucus nigra</i> )				
	Bearbeiter: Land in Sicht				
lfd. Nummer:	<b>1490</b>	Fläche: in m <sup>2</sup>	<b>870</b>	Länge in m:	<b>435</b>
Bestandestyp:	<b>0402 Fließendes Gewässer</b>				
Charakteristik:	Nebenbach zum Mühlbach (U78); 1,5m breit; Blockwurf Ufer- und Sohlbefestigung; im Einschnitt ausgeprägtes Uferbegleitgehölz mit dominierend Esche ( <i>Fraxinus excelsior</i> ) und Linde ( <i>Tilia cordata</i> ) im Unterholz Vorkommen von Japanischen Knöterich ( <i>Fallopia japonica</i> )				
	Bearbeiter: Land in Sicht				
lfd. Nummer:	<b>1491</b>	Fläche: in m <sup>2</sup>	<b>1226</b>	Länge in m:	<b>613</b>
Bestandestyp:	<b>0402 Fließendes Gewässer</b>				
Charakteristik:	Kienbach; im Wald verlaufend				
	Bearbeiter: Land in Sicht				

lfd. Nummer:	<b>1492</b>	Fläche: in m <sup>2</sup>	<b>798</b>	Länge in m:	<b>798</b>
Bestandestyp:	<b>0402 Fließendes Gewässer</b>				
Charakteristik:	U24, im Graben durchgehend vom Ufergehölz begleitet; 1m breit; bei Straße hart verbaut, direkt an Gebäude angrenzend; Artenausstattung des Uferbegleitgehölzes Esche ( <i>Fraxinus excelsior</i> ), Bergahorn ( <i>Acer pseudoplatanus</i> ), Holler ( <i>Sambucus nigra</i> ), Flatterulme ( <i>Ulmus laevis</i> ), roter Hartriegel ( <i>Cornus sanguinea</i> ), Heckenkirsche ( <i>Lonicera xylosteum</i> ), Waldrebe ( <i>Clematis vitalba</i> ), in der Krautschicht dominiert Brennessel ( <i>Urtica dioica</i> )				
	Bearbeiter: Land in Sicht				
lfd. Nummer:	<b>1493</b>	Fläche: in m <sup>2</sup>	<b>1546</b>	Länge in m:	<b>1546</b>
Bestandestyp:	<b>0402 Fließendes Gewässer</b>				
Charakteristik:	U23, in Traunsee mündend; 1m breit; unverbaut, durchgehendens Ufergehölz teilweise auf Stock gesetzt mit Weide ( <i>Salix fragilis</i> , <i>Salix caprea</i> ), Esche ( <i>Fraxinus excelsior</i> ), Birke ( <i>Betulus pendula</i> ), Hasel ( <i>Corylus avellana</i> ) und Brombeere ( <i>Rubus fruticosus</i> )				
	Bearbeiter: Land in Sicht				
lfd. Nummer:	<b>1494</b>	Fläche: in m <sup>2</sup>	<b>6770</b>	Länge in m:	<b>3385</b>
Bestandestyp:	<b>0402 Fließendes Gewässer</b>				
Charakteristik:	Bichbach, im Traunsee mündend, 1,5m breit, unverbaut; weitgehend durchgehendes gut strukturiertes bis zu 100m breites Uferbegleitgehölz mit Weide ( <i>Salix fragilis</i> , <i>Salix caprea</i> ), Esche ( <i>Fraxinus excelsior</i> ), Erle ( <i>Alnus glutinosa</i> ), Bergahorn ( <i>Acer pseudoplatanus</i> ), Flatterulme ( <i>Ulmus laevis</i> ), Faulbaum ( <i>Rhamnus frangula</i> ), Holler ( <i>Sambucus nigra</i> ) und in der Krautschicht Brennessel ( <i>Urtica dioica</i> )				
	Bearbeiter: Land in Sicht				
lfd. Nummer:	<b>1495</b>	Fläche: in m <sup>2</sup>	<b>117</b>	Länge in m:	<b>117</b>
Bestandestyp:	<b>0402 Fließendes Gewässer</b>				
Charakteristik:	Zufluss zu Moosbach; 1m breit; naturnah, Sohle unbefestigt; schmales Uferbegleitgehölz mit Esche ( <i>Fraxinus excelsior</i> ), Erle ( <i>Alnus glutinosa</i> ), Bergahorn ( <i>Acer pseudoplatanus</i> ), Eiche ( <i>Quercus robur</i> ), Fichte ( <i>Picea abies</i> ) und Weide ( <i>Salix fragilis</i> , <i>Salix caprea</i> )				
	Bearbeiter: Land in Sicht				
lfd. Nummer:	<b>1496</b>	Fläche: in m <sup>2</sup>	<b>157</b>	Länge in m:	<b>157</b>
Bestandestyp:	<b>0402 Fließendes Gewässer</b>				
Charakteristik:	Wiesenbach; 0,5 m breit, ohne Begleitgehölze				
	Bearbeiter: Land in Sicht				
lfd. Nummer:	<b>1497</b>	Fläche: in m <sup>2</sup>	<b>980</b>	Länge in m:	<b>980</b>
Bestandestyp:	<b>0402 Fließendes Gewässer</b>				
Charakteristik:	U72 überwiegend im Wald verlaufend, dort naturnah und unbefestigt mit Uferbegleitgehölz aus Hainbuche ( <i>Carpinus betulus</i> ), Esche ( <i>Fraxinus excelsior</i> ), Linde ( <i>Tilia cordata</i> ), Fichte ( <i>Picea abies</i> ), Rotbuche ( <i>Fagus sylvatica</i> ), Flatterulme ( <i>Ulmus laevis</i> ) und Hasel ( <i>Corylus avellana</i> ); außerhalb des Waldes ohne Begleitgehölze in Weide verlaufend; ab der Ortschaft Moos verrohrt				
	Bearbeiter: Land in Sicht				
lfd. Nummer:	<b>1498</b>	Fläche: in m <sup>2</sup>	<b>14562</b>	Länge in m:	<b>4854</b>
Bestandestyp:	<b>0402 Fließendes Gewässer</b>				
Charakteristik:	Mühlbach an der südlichen Gemeindegrenze verlaufend; 3m breit; teilweise hart verbaut mit Sohlswellen und gemauerten Uferwänden, Ufergehölz entlang Mühlbach mit Esche ( <i>Fraxinus excelsior</i> ), Erle ( <i>Alnus glutinosa</i> ), Bergahorn ( <i>Acer pseudoplatanus</i> ), Linde ( <i>Tilia cordata</i> ), roter Hartriegel ( <i>Cornus sanguinea</i> ), Brombeere ( <i>Rubus fruticosus</i> )				
	Bearbeiter: Land in Sicht				
lfd. Nummer:	<b>1600</b>	Fläche: in m <sup>2</sup>	<b>38</b>	Länge in m:	<b>7</b>
Bestandestyp:	<b>0207 Markanter Einzelbaum</b>				
Charakteristik:					
	Bearbeiter: Land in Sicht				
lfd. Nummer:	<b>1601</b>	Fläche: in m <sup>2</sup>	<b>38</b>	Länge in m:	<b>7</b>
Bestandestyp:	<b>0207 Markanter Einzelbaum</b>				
Charakteristik:					
	Bearbeiter: Land in Sicht				

lfd. Nummer:	<b>1602</b>	Fläche: in m <sup>2</sup>	<b>50</b>	Länge in m:	<b>8</b>
Bestandestyp:	<b>0207 Markanter Einzelbaum</b>				
Charakteristik:					
		Bearbeiter:	Land in Sicht		
lfd. Nummer:	<b>1603</b>	Fläche: in m <sup>2</sup>	<b>28</b>	Länge in m:	<b>6</b>
Bestandestyp:	<b>0207 Markanter Einzelbaum</b>				
Charakteristik:					
		Bearbeiter:	Land in Sicht		
lfd. Nummer:	<b>1604</b>	Fläche: in m <sup>2</sup>	<b>154</b>	Länge in m:	<b>14</b>
Bestandestyp:	<b>0207 Markanter Einzelbaum</b>				
Charakteristik:					
		Bearbeiter:	Land in Sicht		
lfd. Nummer:	<b>1605</b>	Fläche: in m <sup>2</sup>	<b>64</b>	Länge in m:	<b>9</b>
Bestandestyp:	<b>0207 Markanter Einzelbaum</b>				
Charakteristik:					
		Bearbeiter:	Land in Sicht		
lfd. Nummer:	<b>1606</b>	Fläche: in m <sup>2</sup>	<b>79</b>	Länge in m:	<b>10</b>
Bestandestyp:	<b>0207 Markanter Einzelbaum</b>				
Charakteristik:					
		Bearbeiter:	Land in Sicht		
lfd. Nummer:	<b>1607</b>	Fläche: in m <sup>2</sup>	<b>50</b>	Länge in m:	<b>8</b>
Bestandestyp:	<b>0207 Markanter Einzelbaum</b>				
Charakteristik:					
		Bearbeiter:	Land in Sicht		
lfd. Nummer:	<b>1608</b>	Fläche: in m <sup>2</sup>	<b>133</b>	Länge in m:	<b>13</b>
Bestandestyp:	<b>0207 Markanter Einzelbaum</b>				
Charakteristik:					
		Bearbeiter:	Land in Sicht		
lfd. Nummer:	<b>1609</b>	Fläche: in m <sup>2</sup>	<b>28</b>	Länge in m:	<b>6</b>
Bestandestyp:	<b>0207 Markanter Einzelbaum</b>				
Charakteristik:					
		Bearbeiter:	Land in Sicht		
lfd. Nummer:	<b>1610</b>	Fläche: in m <sup>2</sup>	<b>95</b>	Länge in m:	<b>11</b>
Bestandestyp:	<b>0207 Markanter Einzelbaum</b>				
Charakteristik:					
		Bearbeiter:	Land in Sicht		
lfd. Nummer:	<b>1611</b>	Fläche: in m <sup>2</sup>	<b>20</b>	Länge in m:	<b>5</b>
Bestandestyp:	<b>0207 Markanter Einzelbaum</b>				
Charakteristik:					
		Bearbeiter:	Land in Sicht		
lfd. Nummer:	<b>1612</b>	Fläche: in m <sup>2</sup>	<b>154</b>	Länge in m:	<b>14</b>
Bestandestyp:	<b>0207 Markanter Einzelbaum</b>				
Charakteristik:					
		Bearbeiter:	Land in Sicht		
lfd. Nummer:	<b>1613</b>	Fläche: in m <sup>2</sup>	<b>154</b>	Länge in m:	<b>14</b>
Bestandestyp:	<b>0207 Markanter Einzelbaum</b>				
Charakteristik:					
		Bearbeiter:	Land in Sicht		

lfd. Nummer:	<b>1614</b>	Fläche: in m <sup>2</sup>	<b>201</b>	Länge in m:	<b>16</b>
Bestandestyp:	<b>0207 Markanter Einzelbaum</b>				
Charakteristik:					
	Bearbeiter: Land in Sicht				
lfd. Nummer:	<b>1615</b>	Fläche: in m <sup>2</sup>	<b>113</b>	Länge in m:	<b>12</b>
Bestandestyp:	<b>0207 Markanter Einzelbaum</b>				
Charakteristik:					
	Bearbeiter: Land in Sicht				
lfd. Nummer:	<b>1616</b>	Fläche: in m <sup>2</sup>	<b>28</b>	Länge in m:	<b>6</b>
Bestandestyp:	<b>0207 Markanter Einzelbaum</b>				
Charakteristik:					
	Bearbeiter: Land in Sicht				
lfd. Nummer:	<b>1617</b>	Fläche: in m <sup>2</sup>	<b>38</b>	Länge in m:	<b>7</b>
Bestandestyp:	<b>0207 Markanter Einzelbaum</b>				
Charakteristik:					
	Bearbeiter: Land in Sicht				
lfd. Nummer:	<b>1618</b>	Fläche: in m <sup>2</sup>	<b>154</b>	Länge in m:	<b>14</b>
Bestandestyp:	<b>0207 Markanter Einzelbaum</b>				
Charakteristik:					
	Bearbeiter: Land in Sicht				
lfd. Nummer:	<b>1619</b>	Fläche: in m <sup>2</sup>	<b>113</b>	Länge in m:	<b>12</b>
Bestandestyp:	<b>0207 Markanter Einzelbaum</b>				
Charakteristik:					
	Bearbeiter: Land in Sicht				
lfd. Nummer:	<b>1620</b>	Fläche: in m <sup>2</sup>	<b>20</b>	Länge in m:	<b>5</b>
Bestandestyp:	<b>0207 Markanter Einzelbaum</b>				
Charakteristik:					
	Bearbeiter: Land in Sicht				
lfd. Nummer:	<b>1621</b>	Fläche: in m <sup>2</sup>	<b>13</b>	Länge in m:	<b>4</b>
Bestandestyp:	<b>0207 Markanter Einzelbaum</b>				
Charakteristik:					
	Bearbeiter: Land in Sicht				
lfd. Nummer:	<b>1622</b>	Fläche: in m <sup>2</sup>	<b>38</b>	Länge in m:	<b>7</b>
Bestandestyp:	<b>0207 Markanter Einzelbaum</b>				
Charakteristik:					
	Bearbeiter: Land in Sicht				
lfd. Nummer:	<b>1623</b>	Fläche: in m <sup>2</sup>	<b>113</b>	Länge in m:	<b>12</b>
Bestandestyp:	<b>0207 Markanter Einzelbaum</b>				
Charakteristik:					
	Bearbeiter: Land in Sicht				
lfd. Nummer:	<b>1624</b>	Fläche: in m <sup>2</sup>	<b>38</b>	Länge in m:	<b>7</b>
Bestandestyp:	<b>0207 Markanter Einzelbaum</b>				
Charakteristik:					
	Bearbeiter: Land in Sicht				
lfd. Nummer:	<b>1625</b>	Fläche: in m <sup>2</sup>	<b>38</b>	Länge in m:	<b>7</b>
Bestandestyp:	<b>0207 Markanter Einzelbaum</b>				
Charakteristik:					
	Bearbeiter: Land in Sicht				

lfd. Nummer:	<b>1626</b>	Fläche: in m <sup>2</sup>	<b>227</b>	Länge in m:	<b>17</b>
Bestandestyp:	<b>0207 Markanter Einzelbaum</b>				
Charakteristik:					
		Bearbeiter:	Land in Sicht		
lfd. Nummer:	<b>1627</b>	Fläche: in m <sup>2</sup>	<b>20</b>	Länge in m:	<b>10</b>
Bestandestyp:	<b>0207 Markanter Einzelbaum</b>				
Charakteristik:					
		Bearbeiter:	Land in Sicht		
lfd. Nummer:	<b>1628</b>	Fläche: in m <sup>2</sup>	<b>64</b>	Länge in m:	<b>9</b>
Bestandestyp:	<b>0207 Markanter Einzelbaum</b>				
Charakteristik:					
		Bearbeiter:	Land in Sicht		
lfd. Nummer:	<b>1629</b>	Fläche: in m <sup>2</sup>	<b>20</b>	Länge in m:	<b>5</b>
Bestandestyp:	<b>0207 Markanter Einzelbaum</b>				
Charakteristik:					
		Bearbeiter:	Land in Sicht		
lfd. Nummer:	<b>1630</b>	Fläche: in m <sup>2</sup>	<b>64</b>	Länge in m:	<b>9</b>
Bestandestyp:	<b>0207 Markanter Einzelbaum</b>				
Charakteristik:					
		Bearbeiter:	Land in Sicht		
lfd. Nummer:	<b>1631</b>	Fläche: in m <sup>2</sup>	<b>95</b>	Länge in m:	<b>11</b>
Bestandestyp:	<b>0207 Markanter Einzelbaum</b>				
Charakteristik:					
		Bearbeiter:	Land in Sicht		
lfd. Nummer:	<b>1632</b>	Fläche: in m <sup>2</sup>	<b>95</b>	Länge in m:	<b>11</b>
Bestandestyp:	<b>0207 Markanter Einzelbaum</b>				
Charakteristik:					
		Bearbeiter:	Land in Sicht		
lfd. Nummer:	<b>1633</b>	Fläche: in m <sup>2</sup>	<b>95</b>	Länge in m:	<b>11</b>
Bestandestyp:	<b>0207 Markanter Einzelbaum</b>				
Charakteristik:					
		Bearbeiter:	Land in Sicht		
lfd. Nummer:	<b>1634</b>	Fläche: in m <sup>2</sup>	<b>314</b>	Länge in m:	<b>20</b>
Bestandestyp:	<b>0207 Markanter Einzelbaum</b>				
Charakteristik:					
		Bearbeiter:	Land in Sicht		
lfd. Nummer:	<b>1635</b>	Fläche: in m <sup>2</sup>	<b>38</b>	Länge in m:	<b>7</b>
Bestandestyp:	<b>0207 Markanter Einzelbaum</b>				
Charakteristik:					
		Bearbeiter:	Land in Sicht		
lfd. Nummer:	<b>1636</b>	Fläche: in m <sup>2</sup>	<b>113</b>	Länge in m:	<b>12</b>
Bestandestyp:	<b>0207 Markanter Einzelbaum</b>				
Charakteristik:					
		Bearbeiter:	Land in Sicht		
lfd. Nummer:	<b>1637</b>	Fläche: in m <sup>2</sup>	<b>50</b>	Länge in m:	<b>8</b>
Bestandestyp:	<b>0207 Markanter Einzelbaum</b>				
Charakteristik:					
		Bearbeiter:	Land in Sicht		



lfd. Nummer:	<b>1638</b>	Fläche: in m <sup>2</sup>	<b>154</b>	Länge in m:	<b>14</b>
Bestandestyp:	<b>0207 Markanter Einzelbaum</b>				
Charakteristik:					
	Bearbeiter: Land in Sicht				
lfd. Nummer:	<b>1639</b>	Fläche: in m <sup>2</sup>	<b>79</b>	Länge in m:	<b>10</b>
Bestandestyp:	<b>0207 Markanter Einzelbaum</b>				
Charakteristik:					
	Bearbeiter: Land in Sicht				
lfd. Nummer:	<b>1640</b>	Fläche: in m <sup>2</sup>	<b>50</b>	Länge in m:	<b>8</b>
Bestandestyp:	<b>0207 Markanter Einzelbaum</b>				
Charakteristik:					
	Bearbeiter: Land in Sicht				
lfd. Nummer:	<b>1641</b>	Fläche: in m <sup>2</sup>	<b>50</b>	Länge in m:	<b>8</b>
Bestandestyp:	<b>0207 Markanter Einzelbaum</b>				
Charakteristik:					
	Bearbeiter: Land in Sicht				
lfd. Nummer:	<b>1642</b>	Fläche: in m <sup>2</sup>	<b>95</b>	Länge in m:	<b>11</b>
Bestandestyp:	<b>0207 Markanter Einzelbaum</b>				
Charakteristik:					
	Bearbeiter: Land in Sicht				
lfd. Nummer:	<b>1643</b>	Fläche: in m <sup>2</sup>	<b>38</b>	Länge in m:	<b>7</b>
Bestandestyp:	<b>0207 Markanter Einzelbaum</b>				
Charakteristik:					
	Bearbeiter: Land in Sicht				
lfd. Nummer:	<b>1644</b>	Fläche: in m <sup>2</sup>	<b>28</b>	Länge in m:	<b>6</b>
Bestandestyp:	<b>0207 Markanter Einzelbaum</b>				
Charakteristik:					
	Bearbeiter: Land in Sicht				
lfd. Nummer:	<b>1645</b>	Fläche: in m <sup>2</sup>	<b>50</b>	Länge in m:	<b>8</b>
Bestandestyp:	<b>0207 Markanter Einzelbaum</b>				
Charakteristik:					
	Bearbeiter: Land in Sicht				
lfd. Nummer:	<b>1646</b>	Fläche: in m <sup>2</sup>	<b>79</b>	Länge in m:	<b>10</b>
Bestandestyp:	<b>0207 Markanter Einzelbaum</b>				
Charakteristik:					
	Bearbeiter: Land in Sicht				
lfd. Nummer:	<b>1647</b>	Fläche: in m <sup>2</sup>	<b>28</b>	Länge in m:	<b>6</b>
Bestandestyp:	<b>0207 Markanter Einzelbaum</b>				
Charakteristik:					
	Bearbeiter: Land in Sicht				
lfd. Nummer:	<b>1648</b>	Fläche: in m <sup>2</sup>	<b>79</b>	Länge in m:	<b>10</b>
Bestandestyp:	<b>0207 Markanter Einzelbaum</b>				
Charakteristik:					
	Bearbeiter: Land in Sicht				
lfd. Nummer:	<b>1649</b>	Fläche: in m <sup>2</sup>	<b>79</b>	Länge in m:	<b>10</b>
Bestandestyp:	<b>0207 Markanter Einzelbaum</b>				
Charakteristik:					
	Bearbeiter: Land in Sicht				

lfd. Nummer:	<b>1650</b>	Fläche: in m <sup>2</sup>	<b>20</b>	Länge in m:	<b>5</b>
Bestandestyp:	<b>0207 Markanter Einzelbaum</b>				
Charakteristik:					
	Bearbeiter: Land in Sicht				
lfd. Nummer:	<b>1651</b>	Fläche: in m <sup>2</sup>	<b>38</b>	Länge in m:	<b>7</b>
Bestandestyp:	<b>0207 Markanter Einzelbaum</b>				
Charakteristik:					
	Bearbeiter: Land in Sicht				
lfd. Nummer:	<b>1652</b>	Fläche: in m <sup>2</sup>	<b>38</b>	Länge in m:	<b>7</b>
Bestandestyp:	<b>0207 Markanter Einzelbaum</b>				
Charakteristik:					
	Bearbeiter: Land in Sicht				
lfd. Nummer:	<b>1653</b>	Fläche: in m <sup>2</sup>	<b>95</b>	Länge in m:	<b>11</b>
Bestandestyp:	<b>0207 Markanter Einzelbaum</b>				
Charakteristik:					
	Bearbeiter: Land in Sicht				
lfd. Nummer:	<b>1654</b>	Fläche: in m <sup>2</sup>	<b>38</b>	Länge in m:	<b>7</b>
Bestandestyp:	<b>0207 Markanter Einzelbaum</b>				
Charakteristik:					
	Bearbeiter: Land in Sicht				
lfd. Nummer:	<b>1655</b>	Fläche: in m <sup>2</sup>	<b>78</b>	Länge in m:	<b>10</b>
Bestandestyp:	<b>0207 Markanter Einzelbaum</b>				
Charakteristik:					
	Bearbeiter: Land in Sicht				
lfd. Nummer:	<b>1656</b>	Fläche: in m <sup>2</sup>	<b>20</b>	Länge in m:	<b>5</b>
Bestandestyp:	<b>0207 Markanter Einzelbaum</b>				
Charakteristik:					
	Bearbeiter: Land in Sicht				
lfd. Nummer:	<b>1657</b>	Fläche: in m <sup>2</sup>	<b>28</b>	Länge in m:	<b>6</b>
Bestandestyp:	<b>0207 Markanter Einzelbaum</b>				
Charakteristik:					
	Bearbeiter: Land in Sicht				
lfd. Nummer:	<b>1658</b>	Fläche: in m <sup>2</sup>	<b>95</b>	Länge in m:	<b>11</b>
Bestandestyp:	<b>0207 Markanter Einzelbaum</b>				
Charakteristik:					
	Bearbeiter: Land in Sicht				
lfd. Nummer:	<b>1659</b>	Fläche: in m <sup>2</sup>	<b>154</b>	Länge in m:	<b>14</b>
Bestandestyp:	<b>0207 Markanter Einzelbaum</b>				
Charakteristik:					
	Bearbeiter: Land in Sicht				
lfd. Nummer:	<b>1660</b>	Fläche: in m <sup>2</sup>	<b>28</b>	Länge in m:	<b>6</b>
Bestandestyp:	<b>0207 Markanter Einzelbaum</b>				
Charakteristik:					
	Bearbeiter: Land in Sicht				
lfd. Nummer:	<b>1661</b>	Fläche: in m <sup>2</sup>	<b>133</b>	Länge in m:	<b>13</b>
Bestandestyp:	<b>0207 Markanter Einzelbaum</b>				
Charakteristik:					
	Bearbeiter: Land in Sicht				

lfd. Nummer:	<b>1662</b>	Fläche: in m <sup>2</sup>	<b>95</b>	Länge in m:	<b>11</b>
Bestandestyp:	<b>0207 Markanter Einzelbaum</b>				
Charakteristik:					
	Bearbeiter: Land in Sicht				
lfd. Nummer:	<b>1663</b>	Fläche: in m <sup>2</sup>	<b>113</b>	Länge in m:	<b>12</b>
Bestandestyp:	<b>0207 Markanter Einzelbaum</b>				
Charakteristik:					
	Bearbeiter: Land in Sicht				
lfd. Nummer:	<b>1664</b>	Fläche: in m <sup>2</sup>	<b>50</b>	Länge in m:	<b>8</b>
Bestandestyp:	<b>0207 Markanter Einzelbaum</b>				
Charakteristik:					
	Bearbeiter: Land in Sicht				
lfd. Nummer:	<b>1665</b>	Fläche: in m <sup>2</sup>	<b>78</b>	Länge in m:	<b>10</b>
Bestandestyp:	<b>0207 Markanter Einzelbaum</b>				
Charakteristik:					
	Bearbeiter: Land in Sicht				
lfd. Nummer:	<b>1666</b>	Fläche: in m <sup>2</sup>	<b>95</b>	Länge in m:	<b>11</b>
Bestandestyp:	<b>0207 Markanter Einzelbaum</b>				
Charakteristik:					
	Bearbeiter: Land in Sicht				
lfd. Nummer:	<b>1667</b>	Fläche: in m <sup>2</sup>	<b>78</b>	Länge in m:	<b>10</b>
Bestandestyp:	<b>0207 Markanter Einzelbaum</b>				
Charakteristik:					
	Bearbeiter: Land in Sicht				
lfd. Nummer:	<b>1668</b>	Fläche: in m <sup>2</sup>	<b>78</b>	Länge in m:	<b>10</b>
Bestandestyp:	<b>0207 Markanter Einzelbaum</b>				
Charakteristik:					
	Bearbeiter: Land in Sicht				
lfd. Nummer:	<b>1669</b>	Fläche: in m <sup>2</sup>	<b>78</b>	Länge in m:	<b>10</b>
Bestandestyp:	<b>0207 Markanter Einzelbaum</b>				
Charakteristik:					
	Bearbeiter: Land in Sicht				
lfd. Nummer:	<b>1670</b>	Fläche: in m <sup>2</sup>	<b>78</b>	Länge in m:	<b>10</b>
Bestandestyp:	<b>0207 Markanter Einzelbaum</b>				
Charakteristik:					
	Bearbeiter: Land in Sicht				
lfd. Nummer:	<b>1671</b>	Fläche: in m <sup>2</sup>	<b>95</b>	Länge in m:	<b>11</b>
Bestandestyp:	<b>0207 Markanter Einzelbaum</b>				
Charakteristik:					
	Bearbeiter: Land in Sicht				
lfd. Nummer:	<b>1672</b>	Fläche: in m <sup>2</sup>	<b>78</b>	Länge in m:	<b>10</b>
Bestandestyp:	<b>0207 Markanter Einzelbaum</b>				
Charakteristik:					
	Bearbeiter: Land in Sicht				
lfd. Nummer:	<b>1673</b>	Fläche: in m <sup>2</sup>	<b>95</b>	Länge in m:	<b>11</b>
Bestandestyp:	<b>0207 Markanter Einzelbaum</b>				
Charakteristik:					
	Bearbeiter: Land in Sicht				

lfd. Nummer:	<b>1674</b>	Fläche: in m <sup>2</sup>	<b>64</b>	Länge in m:	<b>9</b>
Bestandestyp:	<b>0207 Markanter Einzelbaum</b>				
Charakteristik:					
	Bearbeiter: Land in Sicht				
lfd. Nummer:	<b>1675</b>	Fläche: in m <sup>2</sup>	<b>133</b>	Länge in m:	<b>13</b>
Bestandestyp:	<b>0207 Markanter Einzelbaum</b>				
Charakteristik:					
	Bearbeiter: Land in Sicht				
lfd. Nummer:	<b>1676</b>	Fläche: in m <sup>2</sup>	<b>13</b>	Länge in m:	<b>4</b>
Bestandestyp:	<b>0207 Markanter Einzelbaum</b>				
Charakteristik:					
	Bearbeiter: Land in Sicht				
lfd. Nummer:	<b>1677</b>	Fläche: in m <sup>2</sup>	<b>13</b>	Länge in m:	<b>4</b>
Bestandestyp:	<b>0207 Markanter Einzelbaum</b>				
Charakteristik:					
	Bearbeiter: Land in Sicht				
lfd. Nummer:	<b>1678</b>	Fläche: in m <sup>2</sup>	<b>78</b>	Länge in m:	<b>10</b>
Bestandestyp:	<b>0207 Markanter Einzelbaum</b>				
Charakteristik:					
	Bearbeiter: Land in Sicht				
lfd. Nummer:	<b>1679</b>	Fläche: in m <sup>2</sup>	<b>78</b>	Länge in m:	<b>10</b>
Bestandestyp:	<b>0207 Markanter Einzelbaum</b>				
Charakteristik:					
	Bearbeiter: Land in Sicht				
lfd. Nummer:	<b>1680</b>	Fläche: in m <sup>2</sup>	<b>133</b>	Länge in m:	<b>13</b>
Bestandestyp:	<b>0207 Markanter Einzelbaum</b>				
Charakteristik:					
	Bearbeiter: Land in Sicht				
lfd. Nummer:	<b>1681</b>	Fläche: in m <sup>2</sup>	<b>20</b>	Länge in m:	<b>5</b>
Bestandestyp:	<b>0207 Markanter Einzelbaum</b>				
Charakteristik:					
	Bearbeiter: Land in Sicht				
lfd. Nummer:	<b>1682</b>	Fläche: in m <sup>2</sup>	<b>64</b>	Länge in m:	<b>9</b>
Bestandestyp:	<b>0207 Markanter Einzelbaum</b>				
Charakteristik:					
	Bearbeiter: Land in Sicht				
lfd. Nummer:	<b>1683</b>	Fläche: in m <sup>2</sup>	<b>133</b>	Länge in m:	<b>13</b>
Bestandestyp:	<b>0207 Markanter Einzelbaum</b>				
Charakteristik:					
	Bearbeiter: Land in Sicht				
lfd. Nummer:	<b>1684</b>	Fläche: in m <sup>2</sup>	<b>95</b>	Länge in m:	<b>11</b>
Bestandestyp:	<b>0207 Markanter Einzelbaum</b>				
Charakteristik:					
	Bearbeiter: Land in Sicht				
lfd. Nummer:	<b>1685</b>	Fläche: in m <sup>2</sup>	<b>28</b>	Länge in m:	<b>6</b>
Bestandestyp:	<b>0207 Markanter Einzelbaum</b>				
Charakteristik:					
	Bearbeiter: Land in Sicht				

lfd. Nummer:	<b>1686</b>	Fläche: in m <sup>2</sup>	<b>50</b>	Länge in m:	<b>8</b>
Bestandestyp:	<b>0207 Markanter Einzelbaum</b>				
Charakteristik:					
		Bearbeiter:	Land in Sicht		
lfd. Nummer:	<b>1687</b>	Fläche: in m <sup>2</sup>	<b>78</b>	Länge in m:	<b>10</b>
Bestandestyp:	<b>0207 Markanter Einzelbaum</b>				
Charakteristik:					
		Bearbeiter:	Land in Sicht		
lfd. Nummer:	<b>1688</b>	Fläche: in m <sup>2</sup>	<b>38</b>	Länge in m:	<b>7</b>
Bestandestyp:	<b>0207 Markanter Einzelbaum</b>				
Charakteristik:					
		Bearbeiter:	Land in Sicht		
lfd. Nummer:	<b>1689</b>	Fläche: in m <sup>2</sup>	<b>50</b>	Länge in m:	<b>8</b>
Bestandestyp:	<b>0207 Markanter Einzelbaum</b>				
Charakteristik:					
		Bearbeiter:	Land in Sicht		
lfd. Nummer:	<b>1690</b>	Fläche: in m <sup>2</sup>	<b>28</b>	Länge in m:	<b>6</b>
Bestandestyp:	<b>0207 Markanter Einzelbaum</b>				
Charakteristik:					
		Bearbeiter:	Land in Sicht		
lfd. Nummer:	<b>1691</b>	Fläche: in m <sup>2</sup>	<b>20</b>	Länge in m:	<b>5</b>
Bestandestyp:	<b>0207 Markanter Einzelbaum</b>				
Charakteristik:					
		Bearbeiter:	Land in Sicht		
lfd. Nummer:	<b>1692</b>	Fläche: in m <sup>2</sup>	<b>64</b>	Länge in m:	<b>9</b>
Bestandestyp:	<b>0207 Markanter Einzelbaum</b>				
Charakteristik:					
		Bearbeiter:	Land in Sicht		
lfd. Nummer:	<b>1693</b>	Fläche: in m <sup>2</sup>	<b>13</b>	Länge in m:	<b>4</b>
Bestandestyp:	<b>0207 Markanter Einzelbaum</b>				
Charakteristik:					
		Bearbeiter:	Land in Sicht		
lfd. Nummer:	<b>1694</b>	Fläche: in m <sup>2</sup>	<b>64</b>	Länge in m:	<b>9</b>
Bestandestyp:	<b>0207 Markanter Einzelbaum</b>				
Charakteristik:					
		Bearbeiter:	Land in Sicht		
lfd. Nummer:	<b>1695</b>	Fläche: in m <sup>2</sup>	<b>154</b>	Länge in m:	<b>14</b>
Bestandestyp:	<b>0207 Markanter Einzelbaum</b>				
Charakteristik:					
		Bearbeiter:	Land in Sicht		
lfd. Nummer:	<b>1696</b>	Fläche: in m <sup>2</sup>	<b>78</b>	Länge in m:	<b>10</b>
Bestandestyp:	<b>0207 Markanter Einzelbaum</b>				
Charakteristik:					
		Bearbeiter:	Land in Sicht		
lfd. Nummer:	<b>1697</b>	Fläche: in m <sup>2</sup>	<b>64</b>	Länge in m:	<b>9</b>
Bestandestyp:	<b>0207 Markanter Einzelbaum</b>				
Charakteristik:					
		Bearbeiter:	Land in Sicht		

lfd. Nummer:	<b>1698</b>	Fläche: in m <sup>2</sup>	<b>38</b>	Länge in m:	<b>7</b>
Bestandestyp:	<b>0207 Markanter Einzelbaum</b>				
Charakteristik:					
	Bearbeiter: Land in Sicht				
lfd. Nummer:	<b>1699</b>	Fläche: in m <sup>2</sup>	<b>20</b>	Länge in m:	<b>5</b>
Bestandestyp:	<b>0207 Markanter Einzelbaum</b>				
Charakteristik:					
	Bearbeiter: Land in Sicht				
lfd. Nummer:	<b>1700</b>	Fläche: in m <sup>2</sup>	<b>38</b>	Länge in m:	<b>7</b>
Bestandestyp:	<b>0207 Markanter Einzelbaum</b>				
Charakteristik:					
	Bearbeiter: Land in Sicht				
lfd. Nummer:	<b>1701</b>	Fläche: in m <sup>2</sup>	<b>28</b>	Länge in m:	<b>6</b>
Bestandestyp:	<b>0207 Markanter Einzelbaum</b>				
Charakteristik:					
	Bearbeiter: Land in Sicht				
lfd. Nummer:	<b>1702</b>	Fläche: in m <sup>2</sup>	<b>176</b>	Länge in m:	<b>13</b>
Bestandestyp:	<b>0207 Markanter Einzelbaum</b>				
Charakteristik:					
	Bearbeiter: Land in Sicht				
lfd. Nummer:	<b>1703</b>	Fläche: in m <sup>2</sup>	<b>40</b>	Länge in m:	<b>10</b>
Bestandestyp:	<b>0401 Stehendes Gewässer</b>				
Charakteristik:	Straßenretentionsbecken, temporär wasserführend; Röhricht als Ufervegetation				
	Bearbeiter: Land in Sicht				
lfd. Nummer:	<b>1704</b>	Fläche: in m <sup>2</sup>	<b>38</b>	Länge in m:	<b>7</b>
Bestandestyp:	<b>0207 Markanter Einzelbaum</b>				
Charakteristik:					
	Bearbeiter: Land in Sicht				
lfd. Nummer:	<b>1705</b>	Fläche: in m <sup>2</sup>	<b>78</b>	Länge in m:	<b>10</b>
Bestandestyp:	<b>0207 Markanter Einzelbaum</b>				
Charakteristik:					
	Bearbeiter: Land in Sicht				
lfd. Nummer:	<b>1706</b>	Fläche: in m <sup>2</sup>	<b>38</b>	Länge in m:	<b>7</b>
Bestandestyp:	<b>0207 Markanter Einzelbaum</b>				
Charakteristik:					
	Bearbeiter: Land in Sicht				
lfd. Nummer:	<b>1707</b>	Fläche: in m <sup>2</sup>	<b>154</b>	Länge in m:	<b>14</b>
Bestandestyp:	<b>0207 Markanter Einzelbaum</b>				
Charakteristik:					
	Bearbeiter: Land in Sicht				
lfd. Nummer:	<b>1708</b>	Fläche: in m <sup>2</sup>	<b>113</b>	Länge in m:	<b>12</b>
Bestandestyp:	<b>0207 Markanter Einzelbaum</b>				
Charakteristik:					
	Bearbeiter: Land in Sicht				
lfd. Nummer:	<b>1709</b>	Fläche: in m <sup>2</sup>	<b>78</b>	Länge in m:	<b>10</b>
Bestandestyp:	<b>0207 Markanter Einzelbaum</b>				
Charakteristik:					
	Bearbeiter: Land in Sicht				



lfd. Nummer:	<b>1710</b>	Fläche: in m <sup>2</sup>	<b>20</b>	Länge in m:	<b>5</b>
Bestandestyp:	<b>0207 Markanter Einzelbaum</b>				
Charakteristik:					
	Bearbeiter: Land in Sicht				
lfd. Nummer:	<b>1711</b>	Fläche: in m <sup>2</sup>	<b>20</b>	Länge in m:	<b>5</b>
Bestandestyp:	<b>0401 Stehendes Gewässer</b>				
Charakteristik:	kleiner Tümpel mit Röhricht, Weide ( <i>Salix caprea</i> , <i>Salix fragilis</i> ), Hasel ( <i>Corylus avellana</i> ) als Ufervegetation				
	Bearbeiter: Land in Sicht				
lfd. Nummer:	<b>1712</b>	Fläche: in m <sup>2</sup>	<b>177</b>	Länge in m:	<b>13</b>
Bestandestyp:	<b>0207 Markanter Einzelbaum</b>				
Charakteristik:					
	Bearbeiter: Land in Sicht				
lfd. Nummer:	<b>1713</b>	Fläche: in m <sup>2</sup>	<b>154</b>	Länge in m:	<b>14</b>
Bestandestyp:	<b>0207 Markanter Einzelbaum</b>				
Charakteristik:					
	Bearbeiter: Land in Sicht				
lfd. Nummer:	<b>1714</b>	Fläche: in m <sup>2</sup>	<b>64</b>	Länge in m:	<b>9</b>
Bestandestyp:	<b>0207 Markanter Einzelbaum</b>				
Charakteristik:					
	Bearbeiter: Land in Sicht				
lfd. Nummer:	<b>1715</b>	Fläche: in m <sup>2</sup>	<b>20</b>	Länge in m:	<b>5</b>
Bestandestyp:	<b>0207 Markanter Einzelbaum</b>				
Charakteristik:					
	Bearbeiter: Land in Sicht				
lfd. Nummer:	<b>1716</b>	Fläche: in m <sup>2</sup>	<b>78</b>	Länge in m:	<b>10</b>
Bestandestyp:	<b>0207 Markanter Einzelbaum</b>				
Charakteristik:					
	Bearbeiter: Land in Sicht				
lfd. Nummer:	<b>1717</b>	Fläche: in m <sup>2</sup>	<b>50</b>	Länge in m:	<b>8</b>
Bestandestyp:	<b>0207 Markanter Einzelbaum</b>				
Charakteristik:					
	Bearbeiter: Land in Sicht				
lfd. Nummer:	<b>1718</b>	Fläche: in m <sup>2</sup>	<b>154</b>	Länge in m:	<b>14</b>
Bestandestyp:	<b>0207 Markanter Einzelbaum</b>				
Charakteristik:					
	Bearbeiter: Land in Sicht				
lfd. Nummer:	<b>1719</b>	Fläche: in m <sup>2</sup>	<b>81</b>	Länge in m:	<b>6</b>
Bestandestyp:	<b>0207 Markanter Einzelbaum</b>				
Charakteristik:					
	Bearbeiter: Land in Sicht				
lfd. Nummer:	<b>1720</b>	Fläche: in m <sup>2</sup>	<b>254</b>	Länge in m:	<b>18</b>
Bestandestyp:	<b>0207 Markanter Einzelbaum</b>				
Charakteristik:					
	Bearbeiter: Land in Sicht				
lfd. Nummer:	<b>1721</b>	Fläche: in m <sup>2</sup>	<b>13</b>	Länge in m:	<b>4</b>
Bestandestyp:	<b>0207 Markanter Einzelbaum</b>				
Charakteristik:					
	Bearbeiter: Land in Sicht				

lfd. Nummer:	<b>1722</b>	Fläche: in m <sup>2</sup>	<b>20</b>	Länge in m:	<b>5</b>
Bestandestyp:	<b>0207 Markanter Einzelbaum</b>				
Charakteristik:					
	Bearbeiter: Land in Sicht				
lfd. Nummer:	<b>1723</b>	Fläche: in m <sup>2</sup>	<b>20</b>	Länge in m:	<b>5</b>
Bestandestyp:	<b>0207 Markanter Einzelbaum</b>				
Charakteristik:					
	Bearbeiter: Land in Sicht				
lfd. Nummer:	<b>1724</b>	Fläche: in m <sup>2</sup>	<b>78</b>	Länge in m:	<b>10</b>
Bestandestyp:	<b>0207 Markanter Einzelbaum</b>				
Charakteristik:					
	Bearbeiter: Land in Sicht				
lfd. Nummer:	<b>1725</b>	Fläche: in m <sup>2</sup>	<b>28</b>	Länge in m:	<b>6</b>
Bestandestyp:	<b>0207 Markanter Einzelbaum</b>				
Charakteristik:					
	Bearbeiter: Land in Sicht				
lfd. Nummer:	<b>1726</b>	Fläche: in m <sup>2</sup>	<b>20</b>	Länge in m:	<b>5</b>
Bestandestyp:	<b>0207 Markanter Einzelbaum</b>				
Charakteristik:					
	Bearbeiter: Land in Sicht				
lfd. Nummer:	<b>1800</b>	Fläche: in m <sup>2</sup>	<b>1678</b>	Länge in m:	<b>113</b>
Bestandestyp:	<b>0210 Markante (landschaftsprägende) Geländeböschung</b>				
Charakteristik:	nordexponierte Böschung entlang U74, Uferbegleitgehölz stockt auf Böschung				
	Bearbeiter: Land in Sicht				
lfd. Nummer:	<b>1801</b>	Fläche: in m <sup>2</sup>	<b>6226</b>	Länge in m:	<b>305</b>
Bestandestyp:	<b>0210 Markante (landschaftsprägende) Geländeböschung</b>				
Charakteristik:	ostexponierte Böschung zur Aurach; Grünland und Obstbaumwiese auf der Böschung				
	Bearbeiter: Land in Sicht				
lfd. Nummer:	<b>1802</b>	Fläche: in m <sup>2</sup>	<b>1556</b>	Länge in m:	<b>115</b>
Bestandestyp:	<b>0210 Markante (landschaftsprägende) Geländeböschung</b>				
Charakteristik:	südostexponierte Böschung; beweidet				
	Bearbeiter: Land in Sicht				
lfd. Nummer:	<b>1803</b>	Fläche: in m <sup>2</sup>	<b>6566</b>	Länge in m:	<b>191</b>
Bestandestyp:	<b>0210 Markante (landschaftsprägende) Geländeböschung</b>				
Charakteristik:	nordexponierte Böschung auf Grünland				
	Bearbeiter: Land in Sicht				
lfd. Nummer:	<b>1804</b>	Fläche: in m <sup>2</sup>	<b>8723</b>	Länge in m:	<b>401</b>
Bestandestyp:	<b>0210 Markante (landschaftsprägende) Geländeböschung</b>				
Charakteristik:	nordwestexponierte Hangwald				
	Bearbeiter: Land in Sicht				
lfd. Nummer:	<b>1805</b>	Fläche: in m <sup>2</sup>	<b>2987</b>	Länge in m:	<b>195</b>
Bestandestyp:	<b>0210 Markante (landschaftsprägende) Geländeböschung</b>				
Charakteristik:	westexponierte Böschung mit Grünland und Feldgehölzen				
	Bearbeiter: Land in Sicht				
lfd. Nummer:	<b>1806</b>	Fläche: in m <sup>2</sup>	<b>2258</b>	Länge in m:	<b>160</b>
Bestandestyp:	<b>0210 Markante (landschaftsprägende) Geländeböschung</b>				
Charakteristik:	südexponierter Laubhangwald				
	Bearbeiter: Land in Sicht				

lfd. Nummer:	<b>1807</b>	Fläche: in m <sup>2</sup>	<b>6727</b>	Länge in m:	<b>296</b>
Bestandestyp:	<b>0210 Markante (landschaftsprägende) Geländeböschung</b>				
Charakteristik:	südexponierte Böschung; mit Nadelwald und Streuobstwiese				
	Bearbeiter: Land in Sicht				
lfd. Nummer:	<b>1808</b>	Fläche: in m <sup>2</sup>	<b>6180</b>	Länge in m:	<b>188</b>
Bestandestyp:	<b>0210 Markante (landschaftsprägende) Geländeböschung</b>				
Charakteristik:	südexponierte Böschung mit Hecke auf der Oberkante; Böschung mit Grünlandnutzung				
	Bearbeiter: Land in Sicht				
lfd. Nummer:	<b>1809</b>	Fläche: in m <sup>2</sup>	<b>6031</b>	Länge in m:	<b>264</b>
Bestandestyp:	<b>0210 Markante (landschaftsprägende) Geländeböschung</b>				
Charakteristik:	südexponierte Böschung mit mesophiler Fettwiese				
	Bearbeiter: Land in Sicht				
lfd. Nummer:	<b>1810</b>	Fläche: in m <sup>2</sup>	<b>15447</b>	Länge in m:	<b>415</b>
Bestandestyp:	<b>0210 Markante (landschaftsprägende) Geländeböschung</b>				
Charakteristik:	südexponierte Böschung mit Grünland, Nadelwald und Einzelbäume				
	Bearbeiter: Land in Sicht				
lfd. Nummer:	<b>1811</b>	Fläche: in m <sup>2</sup>	<b>17406</b>	Länge in m:	<b>498</b>
Bestandestyp:	<b>0210 Markante (landschaftsprägende) Geländeböschung</b>				
Charakteristik:	südexponierte Böschung mit mesophiler Fettwiese, Nadelwald und Feldgehölzen				
	Bearbeiter: Land in Sicht				
lfd. Nummer:	<b>1850</b>	Fläche: in m <sup>2</sup>	<b>685</b>	Länge in m:	<b>137</b>
Bestandestyp:	<b>0210 Markante (landschaftsprägende) Geländeböschung</b>				
Charakteristik:	ostexponierte Böschung im Grünland mit Eschengebüsch				
	Bearbeiter: Land in Sicht				
lfd. Nummer:	<b>1851</b>	Fläche: in m <sup>2</sup>	<b>740</b>	Länge in m:	<b>148</b>
Bestandestyp:	<b>0210 Markante (landschaftsprägende) Geländeböschung</b>				
Charakteristik:	nordexponierte Böschung im Grünland mit markanten Einzelbaum (Erle)				
	Bearbeiter: Land in Sicht				
lfd. Nummer:	<b>1852</b>	Fläche: in m <sup>2</sup>	<b>368</b>	Länge in m:	<b>92</b>
Bestandestyp:	<b>0210 Markante (landschaftsprägende) Geländeböschung</b>				
Charakteristik:	südexponierte Böschung im Grünland mit Obstbaumzeile und Birke				
	Bearbeiter: Land in Sicht				
lfd. Nummer:	<b>1853</b>	Fläche: in m <sup>2</sup>	<b>532</b>	Länge in m:	<b>133</b>
Bestandestyp:	<b>0210 Markante (landschaftsprägende) Geländeböschung</b>				
Charakteristik:	ostexponierte Böschung im Grünland				
	Bearbeiter: Land in Sicht				
lfd. Nummer:	<b>1854</b>	Fläche: in m <sup>2</sup>	<b>483</b>	Länge in m:	<b>161</b>
Bestandestyp:	<b>0210 Markante (landschaftsprägende) Geländeböschung</b>				
Charakteristik:	nordexponierte Böschung im Grünland mit markanten Einzelbaum				
	Bearbeiter: Land in Sicht				
lfd. Nummer:	<b>1855</b>	Fläche: in m <sup>2</sup>	<b>177</b>	Länge in m:	<b>59</b>
Bestandestyp:	<b>0210 Markante (landschaftsprägende) Geländeböschung</b>				
Charakteristik:	westexponierte Böschung im Grünland				
	Bearbeiter: Land in Sicht				
lfd. Nummer:	<b>1856</b>	Fläche: in m <sup>2</sup>	<b>1545</b>	Länge in m:	<b>309</b>
Bestandestyp:	<b>0210 Markante (landschaftsprägende) Geländeböschung</b>				
Charakteristik:	südexponierte Böschung mit Einzelbäumen				
	Bearbeiter: Land in Sicht				

---

lfd. Nummer: **1857** Fläche: in m<sup>2</sup> **568** Länge in m: **142**  
 Bestandestyp: **0210 Markante (landschaftsprägende) Geländeböschung**  
 Charakteristik: nordwestexponierte Böschung im Grünland  
 Bearbeiter: Land in Sicht

---

lfd. Nummer: **1858** Fläche: in m<sup>2</sup> **310** Länge in m: **62**  
 Bestandestyp: **0210 Markante (landschaftsprägende) Geländeböschung**  
 Charakteristik: nordwestexponierte Böschung im Grünland  
 Bearbeiter: Land in Sicht

---

lfd. Nummer: **1859** Fläche: in m<sup>2</sup> **1572** Länge in m: **262**  
 Bestandestyp: **0210 Markante (landschaftsprägende) Geländeböschung**  
 Charakteristik: südostexponierte Böschung im Grünland mit zwei Einzelbäumen  
 Bearbeiter: Land in Sicht

---

lfd. Nummer: **1860** Fläche: in m<sup>2</sup> **705** Länge in m: **141**  
 Bestandestyp: **0210 Markante (landschaftsprägende) Geländeböschung**  
 Charakteristik: südwestexponierte Böschung mit mesophiler Fettwiese  
 Bearbeiter: Land in Sicht

---

lfd. Nummer: **1861** Fläche: in m<sup>2</sup> **693** Länge in m: **99**  
 Bestandestyp: **0210 Markante (landschaftsprägende) Geländeböschung**  
 Charakteristik: südexponierte Böschung mit Hecke  
 Bearbeiter: Land in Sicht