






**Legende:**

-  Grenzen der Landesstraßenverordnung
-  Neuplanung
-  Auflassen alte Trasse
-  Katastralgemeindengrenze
-  Politische Gemeindengrenze

ASFINAG BAU MANAGEMENT GMBH  
im Namen der

**ASFiNAG**

**S10**  
**MÜHLVIERTLER SCHNELLSTRASSE**



**Abschnitt Süd**  
**Unterweikersdorf - Freistadt Nord**  
Km 0,0+00.000 bis 22,3+11.381, Länge 22,311km

**EINREICHPROJEKT 2007**

Anlage zur Verordnung der OÖ. Landesregierung betreffend die Umlegung der Landesstraße B310, Mühlvierter Straße sowie die Widmung und Einreihung eines neu herzustellenden Abschnittes als Landesstraße B124, Königswiesener Straße.  
LBGL. Nr. 124/2009

PLANTITEL

**LANDESSTRASSENVERORDNUNGSPLAN**

	C	Änderung	
	B	Änderung	
Änderung	A	Änderung	
<b>PLANUNG VERKEHR/TECHNIK:</b>			<b>ASFINAG BAU MANAGEMENT GMBH</b> A-1011 WIEN, ROTENTURMSTRASSE 5-9, PF 983
<b>PLANERSTELLER:</b>			Projektleiter <b>Ing. Lechner e.h.</b>
Plannummer ASFINAG		Leiter Planung <b>DI Walcher e.h.</b>	
Gezeichnet: Datum:	RI 23.02.2009	<b>MASSSTAB</b> <b>1:2000</b>	<b>MAPPE</b>
Geprüft: Datum:	EM 25.02.2009		<b>EINLAGE</b>
Freigegeben: Datum:	SW 25.02.2009	Fäche: 0,38 m <sup>2</sup>	<b>1</b>