



LAND  
OBERÖSTERREICH

**B143 Hausruck Straße**

km 6,356 – km 6,575

**L514 Andorfer Straße**

km 0,000 – km 0,110

**KV HAGING**

**Verordnungsplan – Landesstraßen**

gem. § 11 Oö. Straßengesetz 1991 idgF.

**M = 1 : 1000**


Anlage zur Verordnung der OÖ. Landesregierung betreffend

die Umlegung der Landesstraße L514, Andorfer Straße,

und die Festlegung der

Grundflächen gem. § 11 Abs. 1a OÖ. Straßengesetz 1991 idgF.

LGBl. Nr. 65/2009



*Riedler*

**Dipl.-Ing. Josef Wagneder**



staatl. befugter und beedelter  
Ingenieurkonsulent für Vermessungswesen  
A-4910 Ried i.l., Dr.-Dorfwirth-Straße 3  
Tel. u. Fax 07752 / 81876

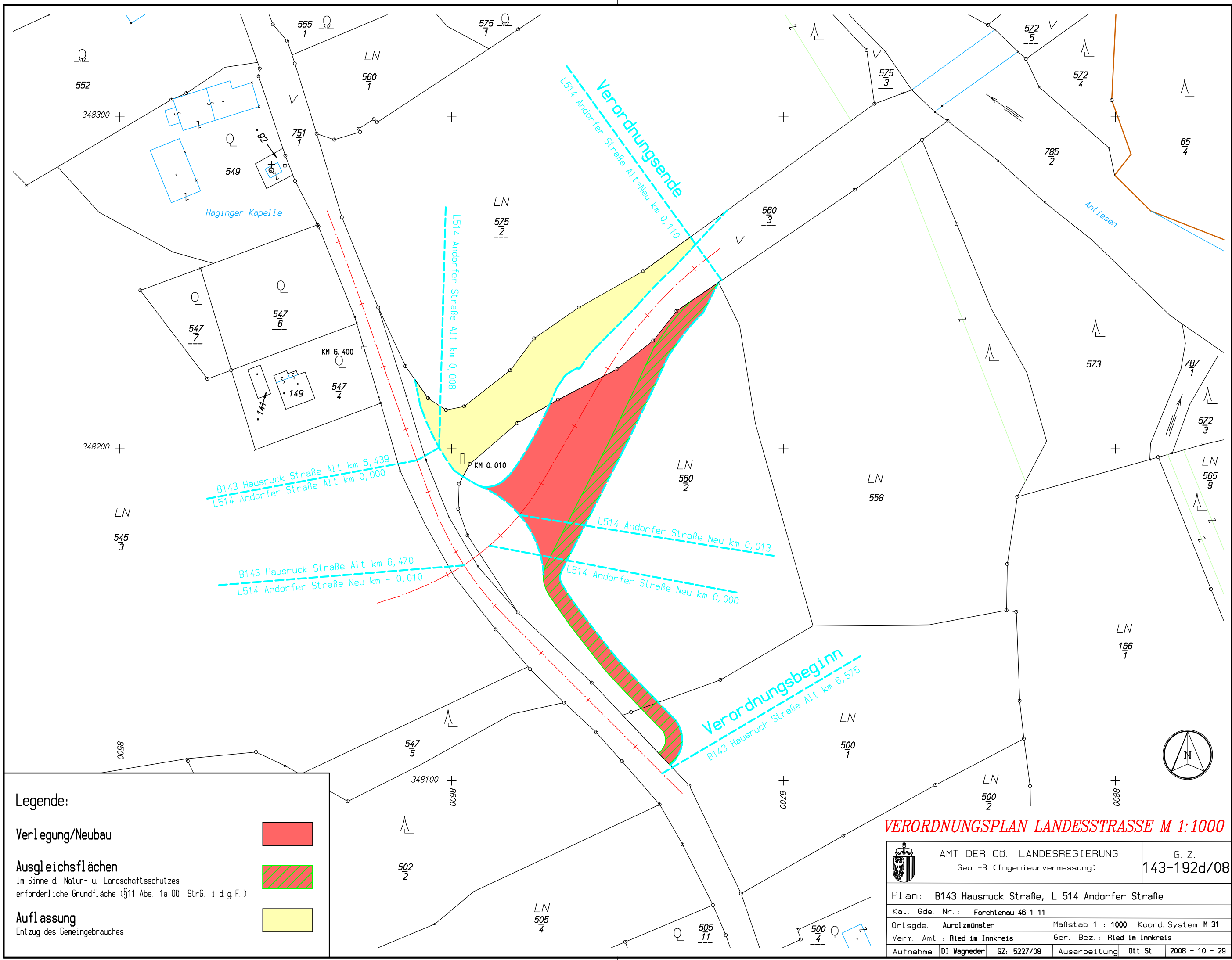
[www.wagneder.at](http://www.wagneder.at) [vermessung@wagneder.at](mailto:vermessung@wagneder.at)

Stand vom: 29.10.2008




GZ/AZ: 143-192d/08

Gezeichnet: DI Wagneder, Ott


Geprüft: Rau (Land OÖ)



**Legende:**

- Verlegung/Neubau** 
- Ausgleichsflächen**  
Im Sinne d. Natur- u. Landschaftsschutzes  
erforderliche Grundfläche (§11 Abs. 1a Öö. StrG. i. d. g. F.) 
- Auflassung**  
Entzug des Gemeingebrauches 

**VERORDNUNGSPLAN LANDESSTRASSE M 1:1000**

 AMT DER OÖ. LANDESREGIERUNG Geol-B (Ingenieurvermessung)		G. Z. <b>143-192d/08</b>
Plan: <b>B143 Hausruck Straße, L 514 Andorfer Straße</b>		
Kat. Gde. Nr.: <b>Forchtenau 46 1 11</b>		
Ortsgde.: <b>Aurolzmünster</b>	Maßstab 1 : <b>1000</b>	Koord. System <b>M 31</b>
Verm. Amt : <b>Ried im Innkreis</b>	Ger. Bez.: <b>Ried im Innkreis</b>	
Aufnahme <b>DI Wagneder</b>	GZ: <b>5227/08</b>	Ausarbeitung <b>Ott St.</b>
2008 - 10 - 29		
Ausarbeitung: CAD-System TerraCad		