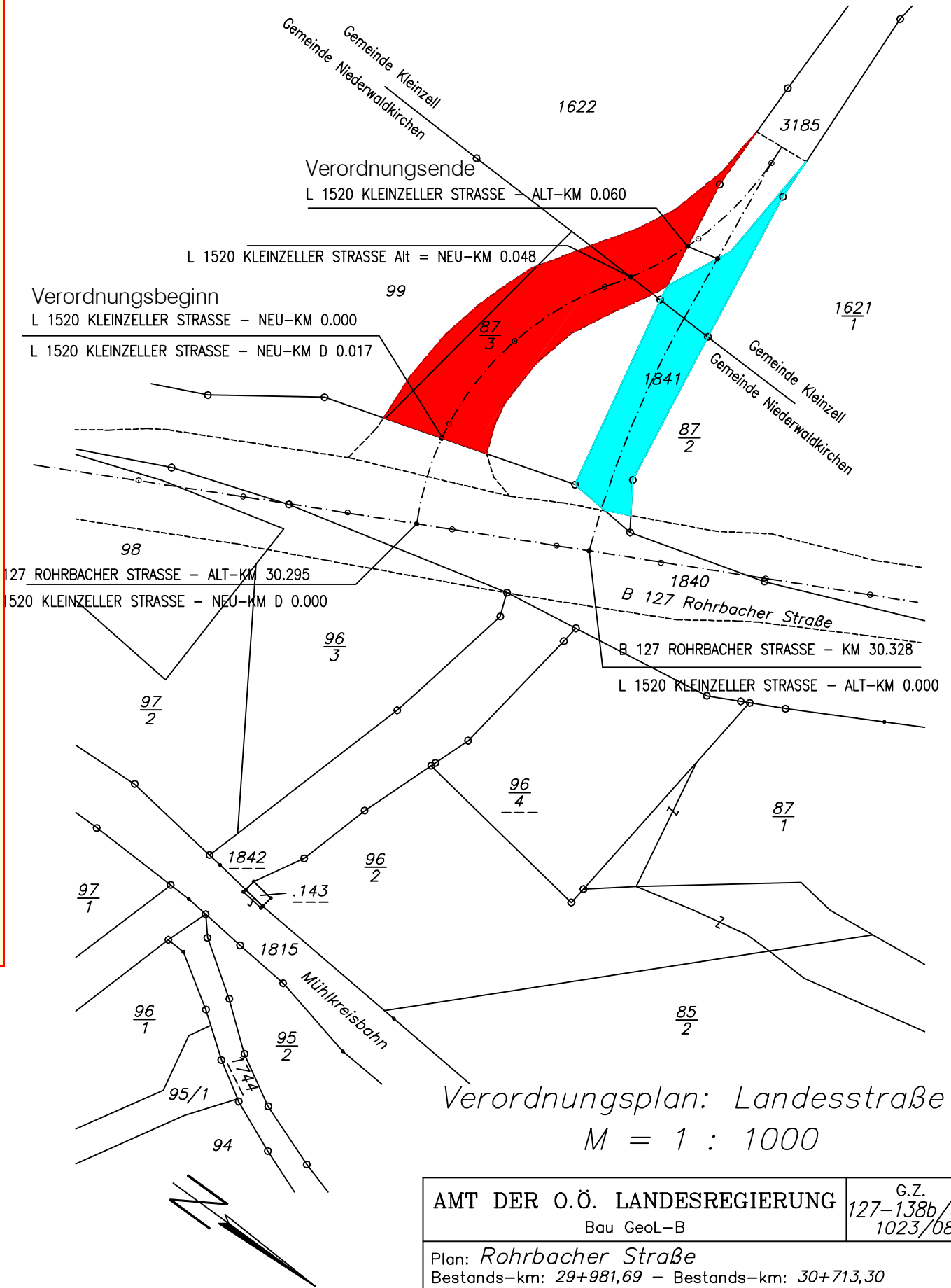


Anm.: Anlage zur Verordnung der Oö. Landesregierung betreffend die Umlegung der Landesstraße L 1520, Kleinzeller Straße, LGBI.Nr. 33/2009



Verordnungsplan: Landesstraße
M = 1 : 1000

- Verlegung / Neubau
- Umreihung

AMT DER O.Ö. LANDESREGIERUNG Bau GeoL-B		G.Z. 127-138b/08 1023/08
Plan: <i>Rohrbacher Straße</i>		
Bestands-km: 29+981,69 - Bestands-km: 30+713,30		
Baulos: <i>Kleinzell, Bauabschnitt 1</i>		
Kat.Gde.Nr.: 47 2 10 - Kleinzell, 47 2 14 - Niederwaldkirchen		
Ortsqde.: <i>Kleinzell, Niederwaldkirchen</i>		
Blatt Nr.: 5137-02/3		Maßstab: 1:1000 Koord.Syst.:M31*
Verm.Amt: <i>Rohrbach</i>		Ger.Bez.: <i>Neufelden</i>
Aufnahme	D.I.Greiner	Ausarbeitung 18.8.2008 D.I.Greiner

Amt der Oberösterreichischen Landesregierung
Landesbaudirektion Abteilung GeoL

B 127 - Rohrbacher Straße

Km 29,581 - Km 31,181





L 1520 - Kleinzeller Straße

Km 0,000 - Km 0,085

Baulos
Kleinzell

Verordnungsplan Landesstraßen

Verordnungsplan 1:1000

Grundeinlöseplan		Entwurf	
Ingenieurkonsulent für Vermessungswesen Dipl.-Ing. Ulrich Greiner 4020 Linz, Humboldtstraße 39 Tel: 0732/654154, E-Mail: geogreiner@aon.at			
 			
Amt der Oberösterreichischen Landesregierung		Planzeichen	
		GZ.: 127-138b/086 GZ. IKV: (1023b/08)	

Planausfertigungsdatum:

18. Aug. 2008