

Anm.: **Anlage** zur Verordnung der Oö. Landesregierung betreffend die Umlegung der Jochlinger Straße (Landesstraße Nr. 1271), LGBl.Nr. 18/2009




L1271 Jochlinger Straße  
 Bahnunterführung  
 Stöfling

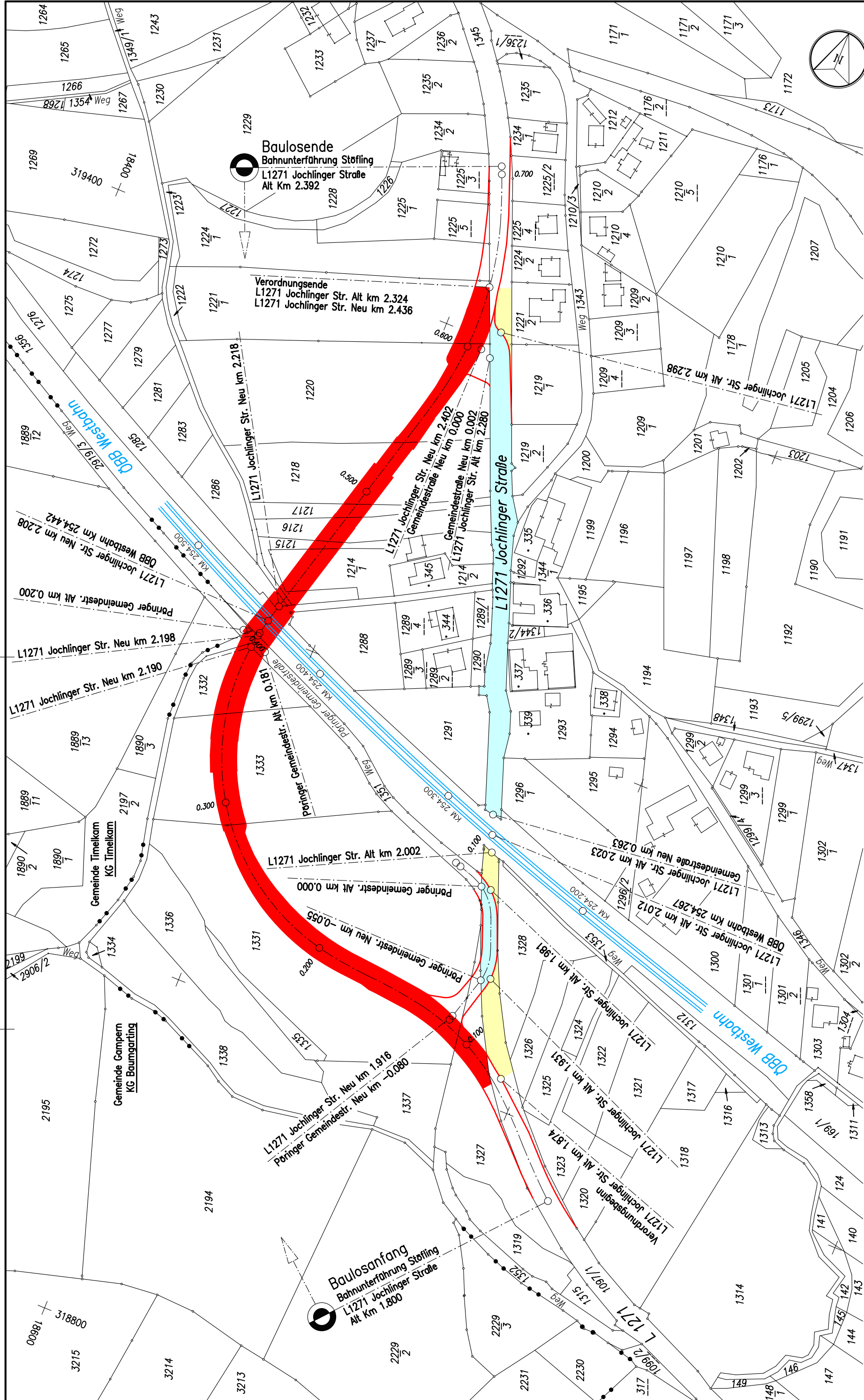
Bestand km 1.800 - km 2.392

EINREICHPROJEKT 2008

LANDESSTRASSEN-VERORDNUNGSPLAN

M 1:2000


VERORDNUNGSPLAN		ENTWURF	
<p>Dipl. Ing. Herbert Ahrer                      staatl. befugter und beideter Ingenieurkonsulent                      für Vermessungswesen                      4840 Vöcklabruck, Feldgasse 17                      Telefon 07672/72268                      e-mail: Vermessung.ahrer@geocomp.at</p> 		bearbeitet:	
		gerechnet:	
		gezeichnet:	
		geprüft:	
<p>6Z 18329</p>  <p>2008-02-15</p>	<p>TBV Planungs GmbH.                      Technisches Büro für Verkehrswesen                      Schubertstraße 21                      A- 4020 Linz</p>		
AMT DER OBERÖSTERREICHISCHEN LANDESREGIERUNG		1271-28/08	
 <p>Riedler</p>			



- Neubau, Umbau
- Umreihung
- Auflassung

**LANDESSTRASSEN- VERORDNUNGSPLAN**  
**L 1271 Jochlinger Straße**  
**Baulos "Bahnunterführung Stöfling"**  
**GZ 1271-28/08**

gemäß § 11 Landesstrassengesetz

	AMT DER OÖ. LANDESREGIERUNG Geol.-B (Ingenieurvermessung)	G. Z. <b>1271-28/08</b>
Plan: L 1271 Jochlinger Straße, Baulos "Bahnunterf. Stöfling"		
Kat. Gde. Nr.: Baumgerting 50305, Timeikam 50321		
Ortsgde.: Timeikam, Gamparn		
Mastab 1 : 2000 Koord. System M 31		
Verm. Amt : Vocklabruck		
Ger. Bez. : Vocklabruck		
Aufnahme 6Z 18329 DI Ahrer		
Ausarbeitung DI Ahrer		
2008-02-15		