Regelquerschnitt
L1271 Jochlinger Straße
Dammbereich

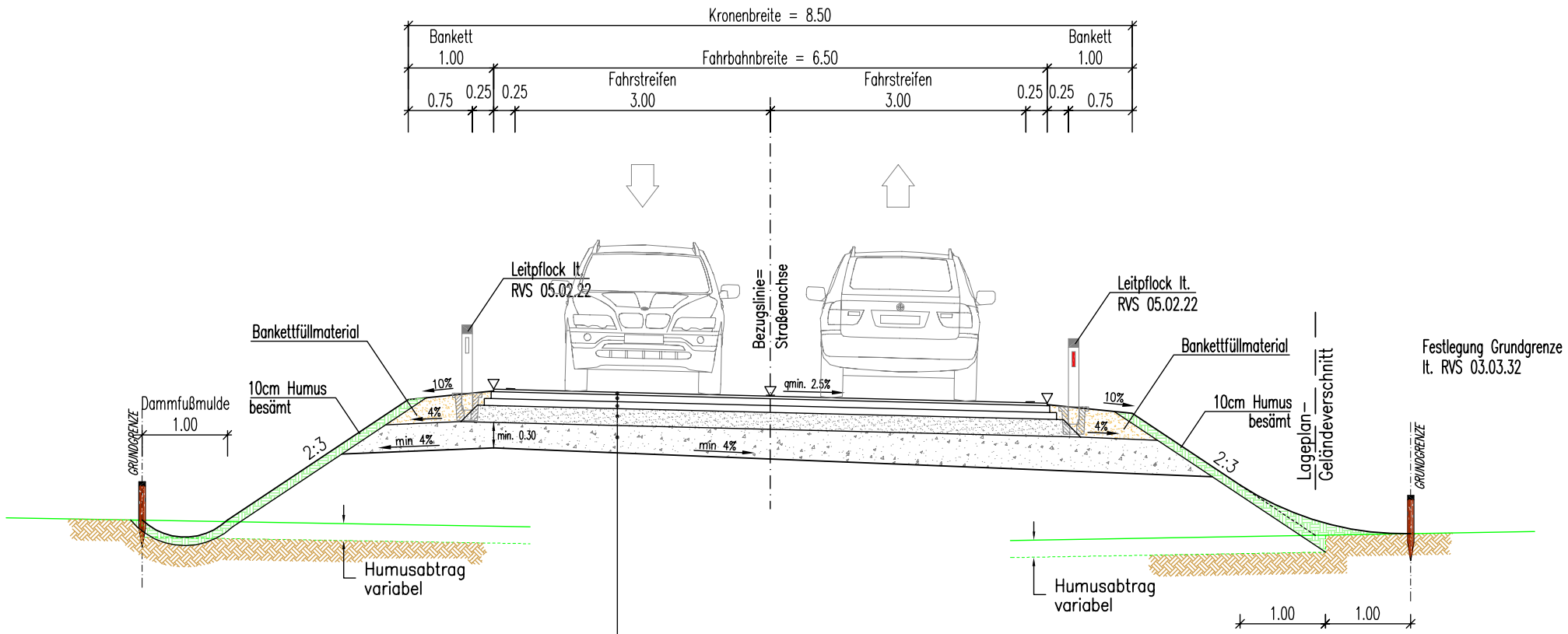
Kronenbreite = 8.50
Bankett
1.00
Fahrbahnbreite = 6.50
Bankett
1.00
0.75
0.25
0.25
Fahrstreifen
3.00
Fahrstreifen
3.00
0.25
0.25
0.75
Leitpflock lt.
RVS 05.02.22
Bezugslinie=
Straßenachse
Leitpflock lt.
RVS 05.02.22
Bankettfüllmaterial
Bankettfüllmaterial
10cm Humus
besämt
10cm Humus
besämt
Dammfußmulde
1.00
GRUNDGRENZE
10%
4%
min 4%
min. 0.30
qmin. 2.5%
min 4%
10%
4%
2:3
2:3
Lageplan–
Geländeverschnitt
Festlegung Grundgrenze
lt. RVS 03.03.32
GRUNDGRENZE
Humusabtrag
variabel
Humusabtrag
variabel
1.00
1.00

Lastklasse III

AC11deck, PmB45/80-65,A2,G1	3.0cm
AC32trag, 70/100,T2,G5	8.0cm
AC32trag, 70/100,T2,G5	8.0cm
Obere Tragschicht RK (CNR)	20.0cm
Frostschutzschicht RK	min. 30.0cm
GESAMTSTÄRKE	min. 69.0cm

Detail
Gehweg

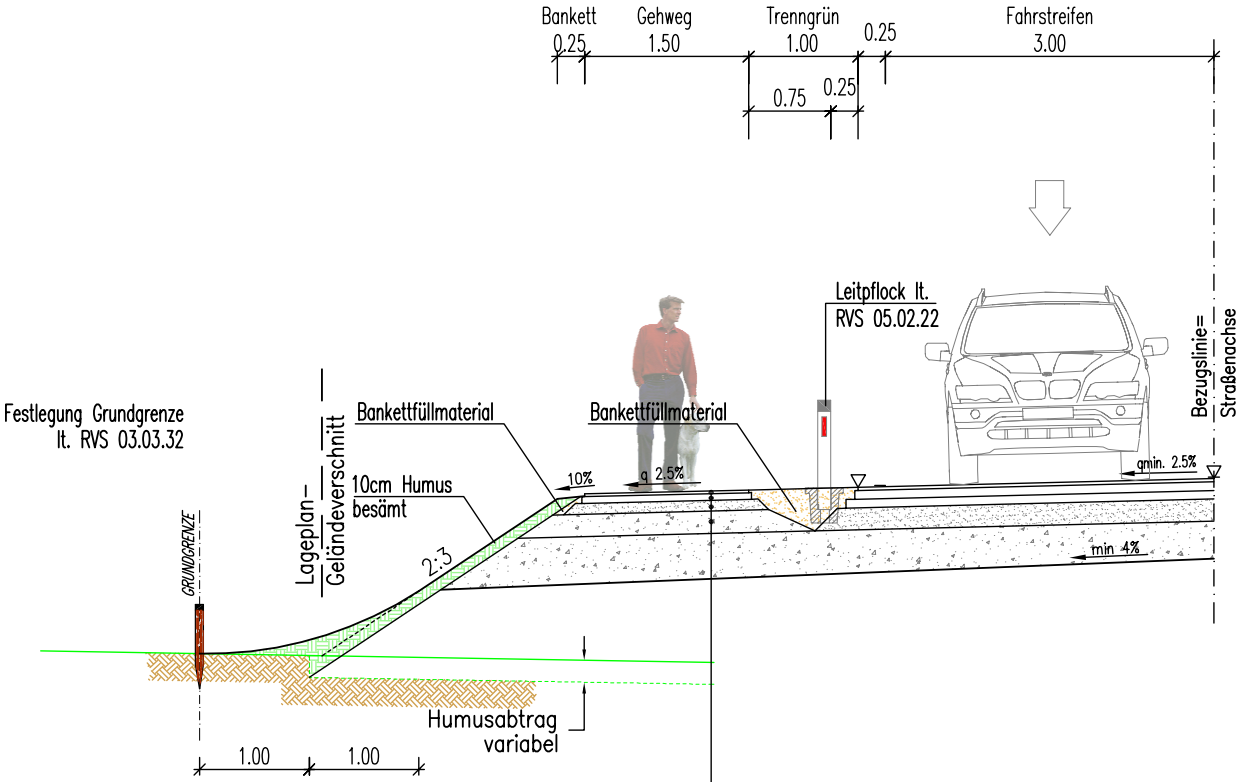
Bankett
0.25
Gehweg
1.50
Trenngrün
1.00
0.25
Fahrstreifen
3.00
0.75
0.25
Leitpflock lt.
RVS 05.02.22
Bezugslinie=
Straßenachse
Festlegung Grundgrenze
lt. RVS 03.03.32
Lageplan–
Geländeverschnitt
Bankettfüllmaterial
Bankettfüllmaterial
10cm Humus
besämt
10%
q 2.5%
qmin. 2.5%
2:3
min 4%
GRUNDGRENZE
Humusabtrag
variabel
1.00
1.00

Lastklasse V	
AC8deck, 70/100,A1,G3	2.5cm
AC16trag, 70/100,T2,G6	6.0cm
Obere Tragschicht RK (CNR)	10.0cm
Frostschutzschicht RK	min. 20.0cm
GESAMTSTÄRKE	min. 38.5cm

Detail
Gehsteig

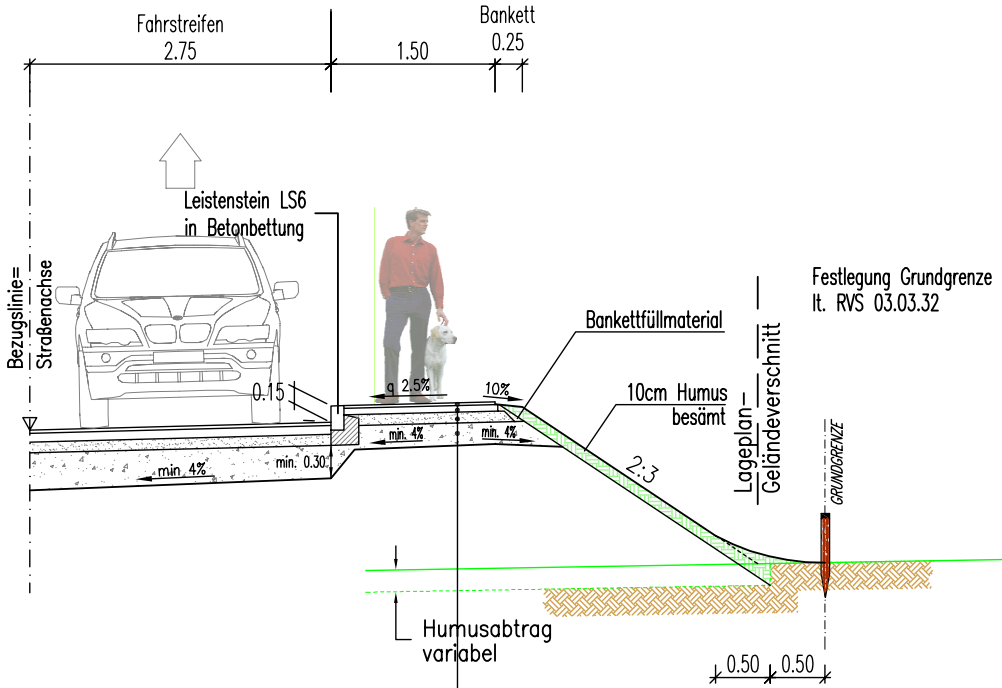
Fahrstreifen
2.75
1.50
Bankett
0.25
Leistenstein LS6
in Betonbettung
Bezugslinie=
Straßenachse
0.15
q 2.5%
10%
min. 4%
min. 4%
min. 4%
min. 0.30
Bankettfüllmaterial
10cm Humus
besämt
2:3
Lageplan–
Geländeverschnitt
Festlegung Grundgrenze
lt. RVS 03.03.32
GRUNDGRENZE
Humusabtrag
variabel
0.50
0.50

Lastklasse V	
AC8deck, 70/100,A1,G3	2.5cm
AC16trag, 70/100,T2,G6	6.0cm
Obere Tragschicht RK (CNR)	10.0cm
Frostschutzschicht RK	min. 20.0cm
GESAMTSTÄRKE	min. 38.5cm

L1271 Jochlinger Straße
Einschnittsbereich

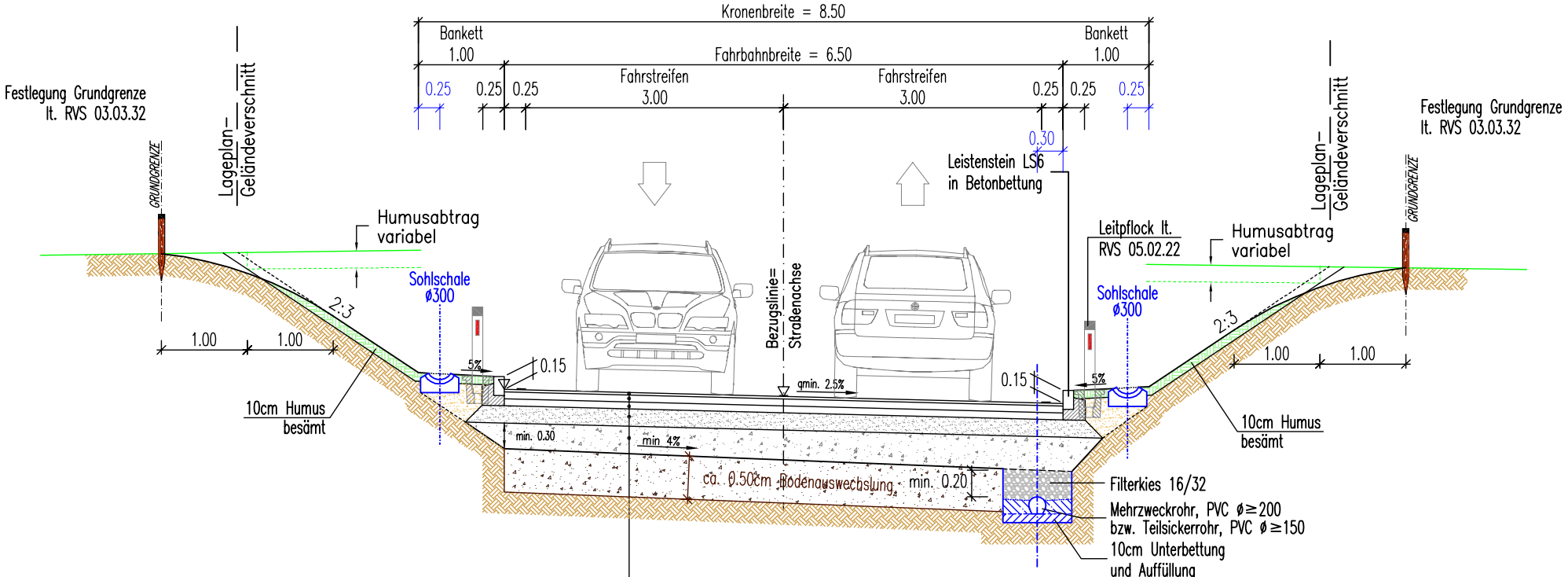
Kronenbreite = 8.50
Bankett 1.00
Bankett 1.00
Fahrbahnbreite = 6.50
Fahrstreifen 3.00
Fahrstreifen 3.00
0.25
0.25
0.25
0.25
0.25
0.25
0.30
Festlegung Grundgrenze lt. RVS 03.03.32
Festlegung Grundgrenze lt. RVS 03.03.32
GRUNDGRENZE
GRUNDGRENZE
Lageplan–Geländeverschnitt
Lageplan–Geländeverschnitt
Humusabtrag variabel
Humusabtrag variabel
Sohlschale ø300
Sohlschale ø300
Leistenstein LS6 in Betonbettung
Leitpflock lt. RVS 05.02.22
Bezugslinie= Straßenachse
2:3
2:3
1.00
1.00
1.00
1.00
5%
5%
0.15
0.15
qmin. 2.5%
10cm Humus besämt
10cm Humus besämt
min. 0.30
min 4%
ca. 0.50cm Bodenauswechslung
min. 0.20
Filterkies 16/32
Mehrzweckrohr, PVC ø≥200 bzw. Teilsickerrohr, PVC ø≥150
10cm Unterbettung und Auffüllung

Lastklasse III	
AC11deck, PmB45/80-65,A2,G1	3.0cm
AC32trag, 70/100,T2,G5	8.0cm
AC32trag, 70/100,T2,G5	8.0cm
Obere Tragschicht RK (CNR)	20.0cm
Frostschutzschicht RK	min. 30.0cm
GESAMTSTÄRKE	min. 69.0cm

Regelquerschnitt
Pöringer Gemeindestraße

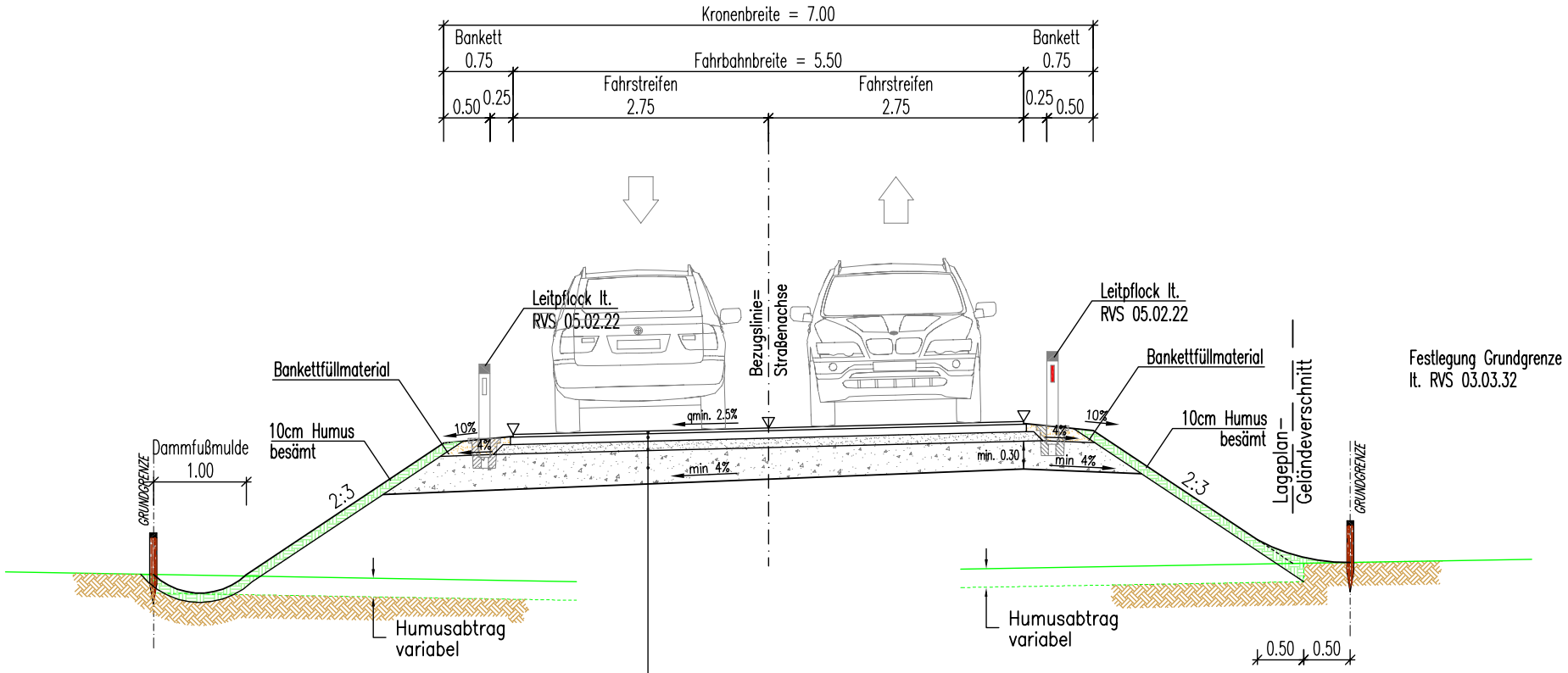
Kronenbreite = 7.00
Bankett
0.75
Fahrbahnbreite = 5.50
Bankett
0.75
0.50
0.25
Fahrstreifen
2.75
Fahrstreifen
2.75
0.25
0.50
Leitpflock lt.
RVS 05.02.22
Bezugslinie=
Straßenachse
Leitpflock lt.
RVS 05.02.22
Bankettfüllmaterial
Bankettfüllmaterial
Festlegung Grundgrenze
lt. RVS 03.03.32
Lageplan–
Geländeverschnitt
10cm Humus
besämt
10cm Humus
besämt
Dammfußmulde
1.00
GRUNDGRENZE
GRUNDGRENZE
10%
4%
qmin. 2.5%
4%
10%
min. 0.30
min 4%
min 4%
2:3
2:3
Humusabtrag
variabel
Humusabtrag
variabel
0.50
0.50

(Lastklasse III)	
AC11deck, PmB45/80-65,A2,G1	3.0cm
AC32trag, 70/100,T2,G5	8.0cm
Obere Tragschicht RK (CNR)	10.0cm
Frostschutzschicht RK	min. 30.0cm
GESAMTSTÄRKE	min. 51.0cm

L1271 Jochlinger Straße
Wanne

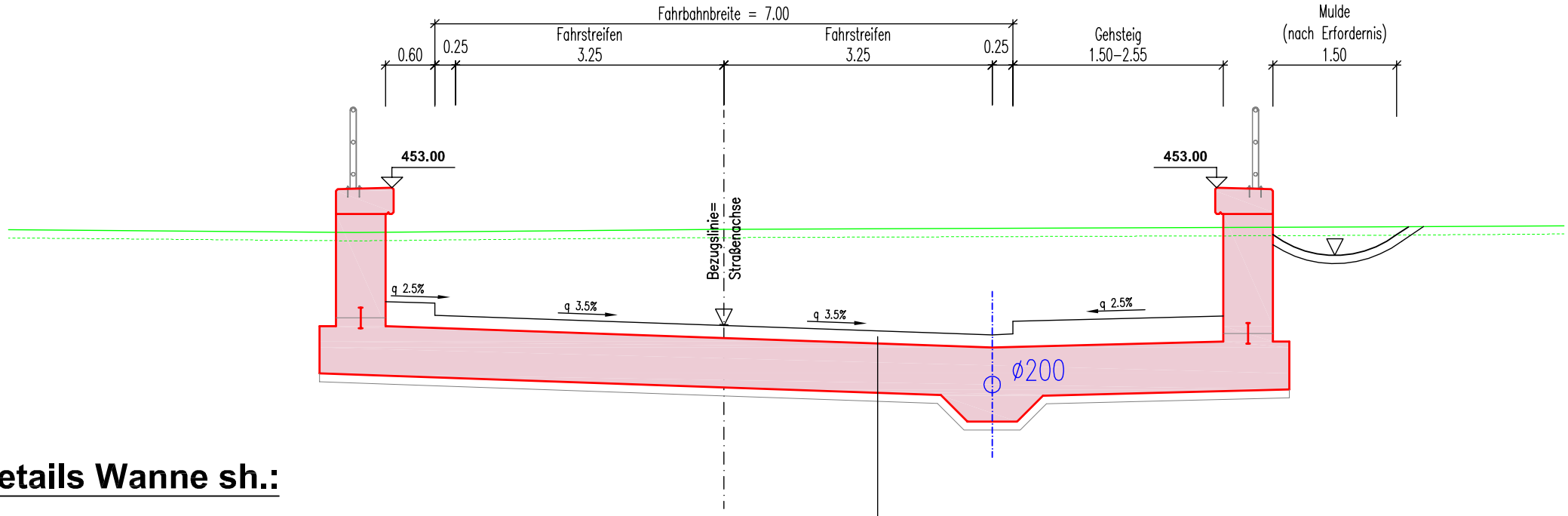
Fahrbahnbreite = 7.00
0.60
0.25
Fahrstreifen
3.25
Fahrstreifen
3.25
0.25
Gehsteig
1.50–2.55
Mulde
(nach Erfordernis)
1.50
453.00
453.00
Bezugslinie=
Straßenachse
q 2.5%
q 3.5%
q 3.5%
q 2.5%
ø200

Details Wanne sh.:

Objekte übernommen aus Planung
Wernly + Wischenbart + Partner
Ziviltechnikergesellschaft KEG

UNTERFÜHRUNG STÖFLING
Generelles Projekt 2006

AC11deck, PmB45/80-65,A2,G1	3.0cm
AC32trag, 70/100,T2,G5	8.0cm
AC11deck, 70/100,A1,G3, Schutzschicht	3.0cm
Abdichtung	1.0cm
GESAMTSTÄRKE	15.0cm

LAND
OBERÖSTERREICH

L 1271, Jochlinger Straße
Alt-Km 1,800 - 2,390

BAHNUNTERFÜHRUNG JOCHLINGER (STÖFLING)

Einreichprojekt 2007

Regelquerschnitte

M 1:50

2310x297; 0.69m²

Stand vom: 16.12.2008

TBV Planungs GmbH

TBV

Technisches Büro für Verkehrswesen
Schubertstraße 21, 4020 LINZ
+43(732)601724-0 office@tbv-linz.at

GZ / AZ: 473.07
gezeichnet: Palmetshofer
geprüft: TBV

Zivilgeometer
Dipl. Ing. Herbert Ahrer

GZ / AZ:
gezeichnet: BHP
geprüft: DI. Ahrer
Feldgasse 17, 4840 Vöcklabruck
Tel.: +43(7672)72268-0

Straßenplanung
und Netzausbau

Bearbeiter, LAND OÖ: Kroiß, BauN
62BL12710002

Ausfertigung:

Einlage Nr.:
5