



Endergebnis

Bürgermeisterwahl 2009 Oberösterreich

WAHL.LAND-OBEROESTERREICH.GV.AT

Bürgermeisterwahl 2009 Gesamtergebnis Hauptwahl 27. 09. 2009 und Stichwahl 11.10.2009

Ergebnis von 444 öö. Gemeinden

Zusammenfassung

Landeswahlbehörde
Presseabteilung

Auftraggeber

Projektgruppe Wahlen: Abteilungen IT,
Presse, Geoinformation und Statistik
HR Dr. Michael Schöfecker

Bearbeiter

4021 Linz, Altstadt 30a

Adresse

+43 (0)732 / 7720-13274
stat.post@ooe.gv.at

Telefon

E-Mail

Landeswahlbehörde

Datenquelle

25/2009

Folge

Auswertungsübersicht Bürgermeisterwahl 2009

Tabellen:

	Seite
1. Endergebnis der Bürgermeisterwahl 2009.....	4
2. Ergebnisse der Gemeinden und Bezirke	5
3. Gemeindetypenliste.....	45
4. Stimmenanteile Gemeindetypen	48
5. Anteilsveränderung Gemeindetypen	51
6. Bestenliste (30 Gemeinden)	
höchste, niedrigste Wahlbeteiligung	53
höchste, niedrigste Stimmenanteile 4 Parteien	55
Zu-, bzw. Abnahme der Wahlbeteiligung	60
Zu-, bzw. Abnahme des Stimmenanteils, 4 Parteien.....	62
7. Gemeinden mit Stichwahlen	70
8. Ergebnis der Stichwahlen	72
9. Liste Bürgermeister ohne Mehrheit im Gemeinderat, Bürgermeisterwechsel	73
10. Liste der "Sonstigen" Parteien und Kandidaten	75

Grafiken:

1. Wahlbeteiligung
2. Wahlbeteiligungsveränderung
3. Stimmenanteil ÖVP
4. Stimmenanteilsveränderung ÖVP
5. Stimmenanteil SPÖ
6. Stimmenanteilsveränderung SPÖ
7. Stimmenanteil GRÜNE
8. Stimmenanteilsveränderung GRÜNE
9. Stimmenanteil FPÖ
10. Stimmenanteilsveränderung FPÖ
11. Stimmenanteil BZÖ
12. Bürgermeisterpartei
13. Bürgermeister inkl. Stichwahl
14. Wechsel der Bürgermeisterpartei in Vergleich zu 2003

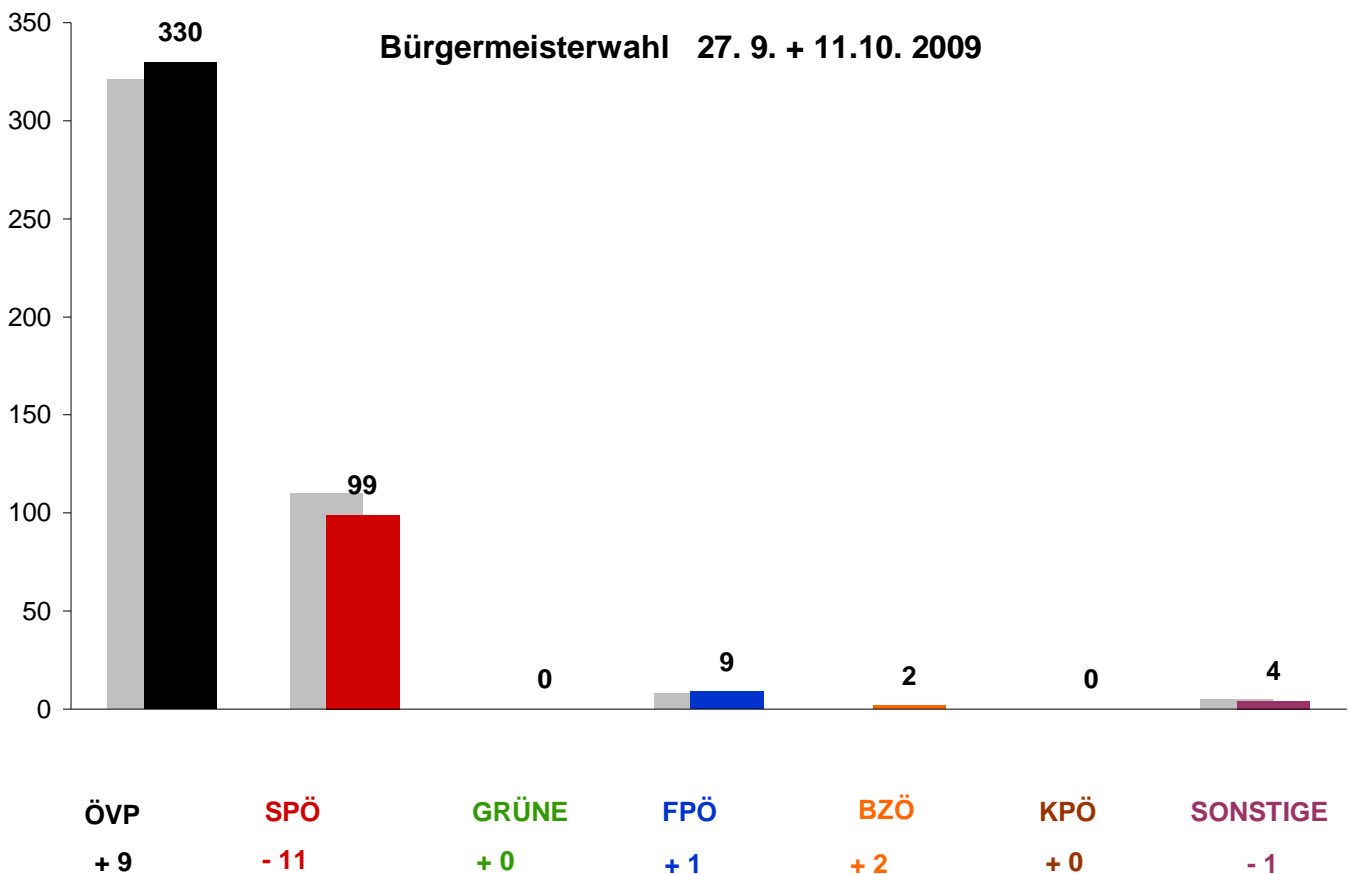
Erläuterungen:

Ant.% = Stimmenanteil in Prozent

Diff.% = Differenz in Prozentpunkten

Ergebnis der Bürgermeisterwahl 2009

Partei		Vergleich Bürgermeisterwahlen 2003 und 2009		
		BGM 2003	BGM 2009	Veränderung 03/09
ÖVP	Österreichische Volkspartei	321	330	+ 9
SPÖ	Sozialdemokratische Partei Österreichs	110	99	- 11
GRÜNE	Die Grünen - Die grüne Alternative	0	0	+ 0
FPÖ	Freiheitliche Partei Österreichs	8	9	+ 1
BZÖ	BZÖ - Bündnis Zukunft Österreich	0	2	+ 2
KPÖ	Kommunistische Partei Österreichs	0	0	+ 0
Sonstige	Bürger-, Namenslisten	5	4	- 1
Oberösterreich		444	444	



Verzeichnis der Sonstigen Parteien, Bürger- und Namenslisten siehe Seite 75

Am 11. Oktober fanden in 37 Gemeinden Stichwahlen statt.

Auflistung der Gemeinden siehe Seite 70

Ergebnisse der Gemeinden und Bezirke Bürgermeisterwahl

Fortsetzung nächste Seite

Gem.Nr	Gemeinde	Wahl- berecht.	Wahl- bet. in%	gültige Stimmen	Wahlausgang Bürgermeister	ÖVP			SPÖ			GRÜNE			FPÖ		
						Stimm.	Ant. %	Diff. %	Stimm.	Ant. %	Diff. %	Stimm.	Ant. %	Diff. %	Stimm.	Ant. %	Diff. %
4	Oberösterreich	1.115.743	79,02	842.504		415.514	49,32	+2,10	321.388	38,15	-4,51	13.540	1,61	+0,75	63.001	7,48	+1,78
	WK Linz Umgebung	253.208	72,13	174.613		60.609	34,71	+6,08	95.173	54,51	-7,42	2.863	1,64	-0,32	13.165	7,54	+0,37
	WK Innviertel	170.587	79,51	130.234		71.429	54,85	-0,75	37.240	28,59	-2,15	1.343	1,03	+0,69	13.827	10,62	+1,89
	WK Hausruckviertel	273.189	79,78	208.592		108.792	52,16	+3,35	68.099	32,65	-7,93	4.137	1,98	+1,47	22.150	10,62	+4,11
	WK Traunviertel	201.209	78,94	150.748		64.372	42,70	-0,84	66.449	44,08	-1,95	3.568	2,37	+1,34	11.098	7,36	+1,96
	WK Mühlviertel	217.550	85,78	178.317		110.312	61,86	+1,08	54.427	30,52	-1,38	1.629	0,91	+0,51	2.761	1,55	+0,26
40101	Linz	146.513	67,26	94.158	Dr.iur. Franz Dobusch SP	30.532	32,43	+7,68	54.659	58,05	-7,98	0	0,00	+0,00	7.613	8,09	-1,13
40201	Steyr	29.354	67,37	18.754	Gerald Hackl SP	3.643	19,43	+6,53	11.192	59,68	-8,11	1.184	6,31	-0,53	2.470	13,17	+6,13
40301	Wels	42.091	67,13	27.324	<i>Stichwahl: SP/FP</i>	5.480	20,06	+5,62	11.733	42,94	-30,83	1.760	6,44	+6,44	7.982	29,21	+19,32
		42.091	64,11	26.406	Dr. Peter Koits SP				14.136	53,53					12.270	46,47	
404	Braunau am Inn	77.664	75,45	56.138		27.563	49,10	+0,40	19.111	34,04	-5,17	1.202	2,14	+2,14	4.863	8,66	+3,50
40401	Altheim	3.958	78,95	3.017	Franz Weinberger VP	2.162	71,66	+4,23	855	28,34	-4,23	0	0,00	+0,00	0	0,00	+0,00
40402	Aspach	1.935	84,39	1.568	Mag. Dr. Karl Mandl VP	1.425	90,88	-1,50	0	0,00	+0,00	0	0,00	+0,00	0	0,00	+0,00
40403	Auerbach	415	86,75	335	Friedrich Pommer VP	279	83,28	-4,01	0	0,00	+0,00	0	0,00	+0,00	0	0,00	+0,00
40404	Braunau am Inn	12.692	65,22	7.923	Gerhard Skiba SP	659	8,32	+0,36	4.507	56,89	-17,69	1.091	13,77	+13,77	1.120	14,14	+5,68
40405	Burgkirchen	2.111	77,45	1.574	Georg Hofstätter VP	1.025	65,12	-2,49	323	20,52	-5,28	0	0,00	+0,00	226	14,36	+7,77
40406	Eggelsberg	1.763	74,48	1.272	Christian Kager VP	830	65,25	+16,03	256	20,13	-23,66	0	0,00	+0,00	186	14,62	+7,63
40407	Feldkirchen bei Mattighofen	1.540	80,26	1.205	Franz Harner VP	649	53,86	-29,09	169	14,02	+14,02	0	0,00	+0,00	387	32,12	+32,12
40408	Franking	734	73,84	489	Josef Lasser VP	349	71,37	-10,80	0	0,00	+0,00	0	0,00	+0,00	0	0,00	+0,00
40409	Geretsberg	874	73,11	602	Josef Lechner VP	477	79,24	-2,81	0	0,00	+0,00	0	0,00	+0,00	125	20,76	+2,81
40410	Gilgenberg am Weillhart	1.037	78,59	782	Franz Pemwieser FWP	283	36,19	-1,28	0	0,00	+0,00	0	0,00	+0,00	0	0,00	+0,00
40411	Haigermoos	507	81,07	392	Johann Schwankner VP	283	72,19	+2,32	109	27,81	-2,32	0	0,00	+0,00	0	0,00	+0,00
40412	Handenberg	1.074	79,14	798	Gottfried Alois Neumaier VP	748	93,73	+7,85	0	0,00	+0,00	0	0,00	+0,00	0	0,00	+0,00
40413	Helpfau-Uttendorf	2.492	73,64	1.773	Josef Johann Leimer VP	1.549	87,37	+23,34	224	12,63	-16,33	0	0,00	+0,00	0	0,00	-7,01
40414	Hochburg-Ach	2.603	70,27	1.734	Karl Lugmayr VP	1.299	74,91	-16,52	0	0,00	+0,00	0	0,00	+0,00	0	0,00	+0,00
40415	Höhhart	1.125	83,73	914	Erich Priewasser VP	538	58,86	+7,66	230	25,16	-1,82	0	0,00	+0,00	146	15,97	-5,85
40416	Jeging	498	85,94	418	Ing. Herbert Eder SP	104	24,88	+14,40	222	53,11	-18,66	0	0,00	+0,00	0	0,00	+0,00
40417	Kirchberg bei Mattighofen	887	83,99	708	Franz Zehentner VP	537	75,85	+0,81	0	0,00	+0,00	0	0,00	+0,00	171	24,15	-0,81
40418	Lengau	3.534	74,59	2.507	Erich Rippl SP	604	24,09	-9,02	1.903	75,91	+34,15	0	0,00	+0,00	0	0,00	+0,00
40419	Lochen	2.009	76,80	1.480	Johann Schweiberer VP	749	50,61	-14,20	601	40,61	+5,42	0	0,00	+0,00	130	8,78	+8,78
40420	Maria Schmolln	1.154	82,76	919	Wilfried Gerner VP	587	63,87	-6,48	332	36,13	+6,48	0	0,00	+0,00	0	0,00	+0,00
40421	Mattighofen	3.823	71,46	2.624	<i>Stichwahl: SP/BfM</i>	294	11,20	+11,20	1.233	46,99	-40,15	111	4,23	+4,23	218	8,31	+8,31
		3.823	64,16	2.411	Friedrich Schwarzenhofer SP				1.465	60,76							

Gem.Nr	Gemeinde	BZÖ		KPÖ			SONST 1		SONST 2		SONST 3	
		Stimm.	Ant. %	Stimm.	Ant. %	Diff. %	Stimm.	Ant. %	Stimm.	Ant. %	Stimm.	Ant. %
4	Oberösterreich	5.949	0,71	661	0,08	+0,01	11.871	1,41	499	0,06	877	0,10
	WK Linz Umgebung	1.678	0,96	0	0,00	+0,00	248	0,14	0	0,00	877	0,50
	WK Innviertel	2.134	1,64	0	0,00	+0,00	1.314	1,01	499	0,38	0	0,00
	WK Hausruckviertel	442	0,21	369	0,18	-0,08	2.120	1,02	0	0,00	0	0,00
	WK Traunviertel	1.347	0,89	265	0,18	+0,18	3.074	2,04	0	0,00	0	0,00
	WK Mühlviertel	348	0,20	27	0,02	+0,02	5.115	2,87	0	0,00	0	0,00
40101	Linz	1.354	1,44	0	0,00	+0,00	0	0,00	0	0,00	0	0,00
40201	Steyr	0	0,00	265	1,41	+1,41	0	0,00	0	0,00	0	0,00
40301	Wels	0	0,00	369	1,35	-0,56	0	0,00	0	0,00	0	0,00
404	Braunau am Inn	701	1,25	0	0,00	+0,00	1.006	1,79	499	0,89	0	0,00
40401	Altheim	0	0,00	0	0,00	+0,00	0	0,00	0	0,00	0	0,00
40402	Aspach	0	0,00	0	0,00	+0,00	0	0,00	0	0,00	0	0,00
40403	Auerbach	0	0,00	0	0,00	+0,00	0	0,00	0	0,00	0	0,00
40404	Braunau am Inn	546	6,89	0	0,00	+0,00	0	0,00	0	0,00	0	0,00
40405	Burgkirchen	0	0,00	0	0,00	+0,00	0	0,00	0	0,00	0	0,00
40406	Eggelsberg	0	0,00	0	0,00	+0,00	0	0,00	0	0,00	0	0,00
40407	Feldkirchen bei Mattighofen	0	0,00	0	0,00	+0,00	0	0,00	0	0,00	0	0,00
40408	Franking	0	0,00	0	0,00	+0,00	0	0,00	0	0,00	0	0,00
40409	Geretsberg	0	0,00	0	0,00	+0,00	0	0,00	0	0,00	0	0,00
40410	Gilgenberg am Weilhart	0	0,00	0	0,00	+0,00	0	0,00	499	63,81	0	0,00
40411	Haigermoos	0	0,00	0	0,00	+0,00	0	0,00	0	0,00	0	0,00
40412	Handenberg	0	0,00	0	0,00	+0,00	0	0,00	0	0,00	0	0,00
40413	Helpfau-Uttendorf	0	0,00	0	0,00	+0,00	0	0,00	0	0,00	0	0,00
40414	Hochburg-Ach	0	0,00	0	0,00	+0,00	0	0,00	0	0,00	0	0,00
40415	Höhhart	0	0,00	0	0,00	+0,00	0	0,00	0	0,00	0	0,00
40416	Jeging	0	0,00	0	0,00	+0,00	92	22,01	0	0,00	0	0,00
40417	Kirchberg bei Mattighofen	0	0,00	0	0,00	+0,00	0	0,00	0	0,00	0	0,00
40418	Lengau	0	0,00	0	0,00	+0,00	0	0,00	0	0,00	0	0,00
40419	Lochen	0	0,00	0	0,00	+0,00	0	0,00	0	0,00	0	0,00
40420	Maria Schmolln	0	0,00	0	0,00	+0,00	0	0,00	0	0,00	0	0,00
40421	Mattighofen	90	3,43	0	0,00	+0,00	678	25,84	0	0,00	0	0,00
							946	39,24				

Ergebnisse der Gemeinden und Bezirke Bürgermeisterwahl

Fortsetzung nächste Seite

Gem.Nr	Gemeinde	Wahl- berecht.	Wahl- bet. in%	gültige Stimmen	Wahlausgang Bürgermeister	ÖVP			SPÖ			GRÜNE			FPÖ		
						Stimm.	Ant.%	Diff.%	Stimm.	Ant.%	Diff.%	Stimm.	Ant.%	Diff.%	Stimm.	Ant.%	Diff.%
40422	Mauerkirchen	1.670	70,66	1.149	<i>Stichwahl: VP/SP</i>	377	32,81	+10,91	557	48,48	-29,62	0	0,00	+0,00	215	18,71	+18,71
		1.670	67,78	1.098	Dietmar Vlach SP	473	43,08		625	56,92							
40423	Mining	973	82,12	777	Ing. Günter Hasiweder VP	582	74,90	-0,85	195	25,10	+0,85	0	0,00	+0,00	0	0,00	+0,00
40424	Moosbach	766	83,94	628	Ing. Johann Scharf FP	102	16,24	-11,28	0	0,00	+0,00	0	0,00	+0,00	526	83,76	+11,28
40425	Moosdorf	1.256	72,21	823	Manfred Emersberger SP	0	0,00	-25,09	678	82,38	+7,47	0	0,00	+0,00	0	0,00	+0,00
40426	Munderfing	2.154	81,94	1.662	Martin Voggenberger VP	1.232	74,13	+2,10	430	25,87	-2,10	0	0,00	+0,00	0	0,00	+0,00
40427	Neukirchen an der Enknä	1.722	78,86	1.327	<i>Stichwahl: VP/SP</i>	603	45,44	-36,37	424	31,95	+31,95	0	0,00	+0,00	300	22,61	+22,61
		1.722	76,71	1.305	Alois Leimer VP	750	57,47		555	42,53							
40428	Ostermiething	2.458	67,53	1.585	Gerhard Holzner VP	1.201	75,77	+1,89	234	14,76	-11,36	0	0,00	+0,00	150	9,46	+9,46
40429	Palting	751	71,64	511	Franz Stockinger VP	434	84,93	+3,96	77	15,07	+15,07	0	0,00	+0,00	0	0,00	+0,00
40430	Perwang am Grabensee	657	82,19	516	Josef Sulzberger VP	412	79,84	+7,93	104	20,16	+20,16	0	0,00	+0,00	0	0,00	+0,00
40431	Pfaffstätt	799	86,73	682	Wolfgang Gerner VP	373	54,69	+7,31	287	42,08	-7,05	0	0,00	+0,00	0	0,00	-3,50
40432	Pischelsdorf am Engelba	1.315	76,27	939	Johann Sengthaler VP	834	88,82	-2,85	0	0,00	+0,00	0	0,00	+0,00	0	0,00	+0,00
40433	Polling im Innkreis	752	86,70	637	<i>Stichwahl: VP/SP</i>	300	47,10	-4,76	274	43,01	+10,92	0	0,00	+0,00	63	9,89	-6,16
		752	89,89	670	Karl Reiter-Stranzinger VP	364	54,33		306	45,67							
40434	Roßbach	788	90,23	696	Franz Bernroither VP	474	68,10	+4,14	222	31,90	-4,14	0	0,00	+0,00	0	0,00	+0,00
40435	St.Georgen am Fillmanns	334	87,72	277	Franz Kastinger FP	0	0,00	-27,69	0	0,00	+0,00	0	0,00	+0,00	234	84,48	+12,17
40436	St.Johann am Walde	1.727	83,09	1.358	Gerhard Berger SP	542	39,91	-17,23	816	60,09	+17,23	0	0,00	+0,00	0	0,00	+0,00
40437	St.Pantaleon	2.406	72,03	1.646	<i>Stichwahl: VP/SP</i>	614	37,30	-2,08	796	48,36	-5,24	0	0,00	+0,00	0	0,00	+0,00
		2.406	69,58	1.642	Valentin David VP	865	52,68		777	47,32							
40438	St.Peter am Hart	1.970	78,63	1.493	Rüdiger Uwe Buchholz SP	521	34,90	+16,88	972	65,10	-10,00	0	0,00	+0,00	0	0,00	-6,88
40439	St.Radegund	482	79,05	362	Simon Sigl VP	338	93,37	-1,09	0	0,00	+0,00	0	0,00	+0,00	0	0,00	+0,00
40440	St.Veit im Innkreis	342	93,27	318	Franz Kneißl SP	141	44,34	-2,76	177	55,66	+2,76	0	0,00	+0,00	0	0,00	+0,00
40441	Schalchen	2.918	75,02	2.080	Stefan Fuchs SP	624	30,00	+1,40	1.185	56,97	-8,13	0	0,00	+0,00	228	10,96	+4,66
40442	Schwand im Innkreis	702	80,34	537	Johann Prielhofer VP	512	95,34	+1,10	0	0,00	+0,00	0	0,00	+0,00	0	0,00	+0,00
40443	Tarsdorf	1.657	75,92	1.215	Franz Meindl VP	694	57,12	+15,17	268	22,06	-13,28	0	0,00	+0,00	253	20,82	+11,34
40444	Treibach	602	85,22	491	Ing. Hannes Huber VP	464	94,50	+4,98	0	0,00	+0,00	0	0,00	+0,00	0	0,00	+0,00
40445	Überackern	547	84,64	439	Horst Patsch SP	202	46,01	+13,12	237	53,99	+8,46	0	0,00	+0,00	0	0,00	-21,58
40446	Weng im Innkreis	1.151	84,54	956	Josef Moser VP	557	58,26	+17,17	214	22,38	-19,41	0	0,00	+0,00	185	19,35	+2,24

Gem.Nr	Gemeinde	BZÖ		KPÖ			SONST 1		SONST 2		SONST 3	
		Stimm.	Ant. %	Stimm.	Ant. %	Diff. %	Stimm.	Ant. %	Stimm.	Ant. %	Stimm.	Ant. %
40422	Mauerkirchen	0	0,00	0	0,00	+0,00	0	0,00	0	0,00	0	0,00
40423	Mining	0	0,00	0	0,00	+0,00	0	0,00	0	0,00	0	0,00
40424	Moosbach	0	0,00	0	0,00	+0,00	0	0,00	0	0,00	0	0,00
40425	Moosdorf	0	0,00	0	0,00	+0,00	0	0,00	0	0,00	0	0,00
40426	Munderfing	0	0,00	0	0,00	+0,00	0	0,00	0	0,00	0	0,00
40427	Neukirchen an der Enknä	0	0,00	0	0,00	+0,00	0	0,00	0	0,00	0	0,00
40428	Ostermiething	0	0,00	0	0,00	+0,00	0	0,00	0	0,00	0	0,00
40429	Palting	0	0,00	0	0,00	+0,00	0	0,00	0	0,00	0	0,00
40430	Perwang am Grabensee	0	0,00	0	0,00	+0,00	0	0,00	0	0,00	0	0,00
40431	Pfaffstätt	22	3,23	0	0,00	+0,00	0	0,00	0	0,00	0	0,00
40432	Pischelsdorf am Engelba	0	0,00	0	0,00	+0,00	0	0,00	0	0,00	0	0,00
40433	Polling im Innkreis	0	0,00	0	0,00	+0,00	0	0,00	0	0,00	0	0,00
40434	Roßbach	0	0,00	0	0,00	+0,00	0	0,00	0	0,00	0	0,00
40435	St.Georgen am Fillmanns	0	0,00	0	0,00	+0,00	0	0,00	0	0,00	0	0,00
40436	St.Johann am Walde	0	0,00	0	0,00	+0,00	0	0,00	0	0,00	0	0,00
40437	St.Pantaleon	0	0,00	0	0,00	+0,00	236	14,34	0	0,00	0	0,00
40438	St.Peter am Hart	0	0,00	0	0,00	+0,00	0	0,00	0	0,00	0	0,00
40439	St.Radegund	0	0,00	0	0,00	+0,00	0	0,00	0	0,00	0	0,00
40440	St.Veit im Innkreis	0	0,00	0	0,00	+0,00	0	0,00	0	0,00	0	0,00
40441	Schalchen	43	2,07	0	0,00	+0,00	0	0,00	0	0,00	0	0,00
40442	Schwand im Innkreis	0	0,00	0	0,00	+0,00	0	0,00	0	0,00	0	0,00
40443	Tarsdorf	0	0,00	0	0,00	+0,00	0	0,00	0	0,00	0	0,00
40444	Treubach	0	0,00	0	0,00	+0,00	0	0,00	0	0,00	0	0,00
40445	Überackern	0	0,00	0	0,00	+0,00	0	0,00	0	0,00	0	0,00
40446	Weng im Innkreis	0	0,00	0	0,00	+0,00	0	0,00	0	0,00	0	0,00

Ergebnisse der Gemeinden und Bezirke Bürgermeisterwahl

Fortsetzung nächste Seite

Gem.Nr	Gemeinde	Wahl- berecht.	Wahl- bet. in%	gültige Stimmen	Wahlausgang Bürgermeister	ÖVP			SPÖ			GRÜNE			FPÖ		
						Stimm.	Ant.%	Diff.%	Stimm.	Ant.%	Diff.%	Stimm.	Ant.%	Diff.%	Stimm.	Ant.%	Diff.%
405	Eferding	25.362	84,99	20.731		11.062	53,36	+1,63	7.822	37,73	-4,42	98	0,47	+0,47	1.339	6,46	+1,23
40501	Alkoven	4.364	83,89	3.568	Gabriel Franz Schuhmann SP	1.213	34,00	+6,35	1.804	50,56	-13,54	0	0,00	+0,00	300	8,41	+0,15
40502	Aschach an der Donau	1.708	86,59	1.446	<i>Stichwahl: VP/SP</i>	575	39,76	+14,33	638	44,12	-5,33	0	0,00	+0,00	233	16,11	-9,01
		1.708	80,21	1.357	Ing. Friedrich Knierzinger VP	729	53,72		628	46,28							
40503	Eferding	2.801	77,58	2.125	Johann Stadelmayer SP	781	36,75	-8,39	1.187	55,86	+12,18	0	0,00	+0,00	157	7,39	-3,78
40504	Fraham	1.721	88,61	1.507	Erwin Hartl SP	444	29,46	+0,95	856	56,80	-14,69	98	6,50	+6,50	109	7,23	+7,23
40505	Haibach ob der Donau	1.090	84,50	845	Franz Strauß VP	777	91,95	+12,85	0	0,00	+0,00	0	0,00	+0,00	0	0,00	+0,00
40506	Hartkirchen	3.427	87,19	2.858	Wolfgang Schöppl VP	1.656	57,94	+3,08	1.111	38,87	-0,05	0	0,00	+0,00	0	0,00	-6,22
40507	Hinzenbach	1.556	86,83	1.276	Wolfgang Karl Kreinecker VP	799	62,62	+1,08	477	37,38	-1,08	0	0,00	+0,00	0	0,00	+0,00
40508	Prambachkirchen	2.290	85,98	1.853	Johann Schweitzer VP	1.434	77,39	+2,42	419	22,61	-2,42	0	0,00	+0,00	0	0,00	+0,00
40509	Pupping	1.611	84,17	1.307	Hubert Johann Schlucker VP	838	64,12	-7,08	176	13,47	-15,33	0	0,00	+0,00	293	22,42	+22,42
40510	St.Marienkirchen an d. P.	1.832	87,99	1.573	Ing. Josef Dopler VP	878	55,82	-3,61	563	35,79	-4,78	0	0,00	+0,00	132	8,39	+8,39
40511	Scharten	1.681	87,03	1.410	Johann Meyr VP	970	68,79	+4,35	325	23,05	-12,51	0	0,00	+0,00	115	8,16	+8,16
40512	Stroheim	1.281	82,59	963	Franz Breuer VP	697	72,38	-2,80	266	27,62	+2,80	0	0,00	+0,00	0	0,00	+0,00

Gem.Nr	Gemeinde	BZÖ		KPÖ			SONST 1		SONST 2		SONST 3	
		Stimm.	Ant.%	Stimm.	Ant.%	Diff.%	Stimm.	Ant.%	Stimm.	Ant.%	Stimm.	Ant.%
405	Eferding	144	0,69	0	0,00	+0,00	198	0,96	0	0,00	0	0,00
40501	Alkoven	53	1,49	0	0,00	+0,00	198	5,55	0	0,00	0	0,00
40502	Aschach an der Donau	0	0,00	0	0,00	+0,00	0	0,00	0	0,00	0	0,00
40503	Eferding	0	0,00	0	0,00	+0,00	0	0,00	0	0,00	0	0,00
40504	Fraham	0	0,00	0	0,00	+0,00	0	0,00	0	0,00	0	0,00
40505	Haibach ob der Donau	0	0,00	0	0,00	+0,00	0	0,00	0	0,00	0	0,00
40506	Hartkirchen	91	3,18	0	0,00	+0,00	0	0,00	0	0,00	0	0,00
40507	Hinzenbach	0	0,00	0	0,00	+0,00	0	0,00	0	0,00	0	0,00
40508	Prambachkirchen	0	0,00	0	0,00	+0,00	0	0,00	0	0,00	0	0,00
40509	Pupping	0	0,00	0	0,00	+0,00	0	0,00	0	0,00	0	0,00
40510	St.Marienkirchen an d. P.	0	0,00	0	0,00	+0,00	0	0,00	0	0,00	0	0,00
40511	Scharten	0	0,00	0	0,00	+0,00	0	0,00	0	0,00	0	0,00
40512	Stroheim	0	0,00	0	0,00	+0,00	0	0,00	0	0,00	0	0,00

Ergebnisse der Gemeinden und Bezirke Bürgermeisterwahl

Fortsetzung nächste Seite

Gem.Nr	Gemeinde	Wahl- berecht.	Wahl- bet. in%	gültige Stimmen	Wahlausgang Bürgermeister	ÖVP			SPÖ			GRÜNE			FPÖ		
						Stimm.	Ant. %	Diff. %	Stimm.	Ant. %	Diff. %	Stimm.	Ant. %	Diff. %	Stimm.	Ant. %	Diff. %
406	Freistadt	52.546	87,14	44.141		27.104	61,40	+1,56	14.079	31,90	-1,16	1.110	2,51	+1,84	87	0,20	-1,61
40601	Freistadt	5.948	82,18	4.761	Mag. Christian Jachs VP	3.071	64,50	+7,58	1.342	28,19	-9,43	0	0,00	+0,00	0	0,00	-5,46
40602	Grünbach	1.504	83,51	1.175	Erwin Chalupar VP	819	69,70	+1,43	356	30,30	+30,30	0	0,00	+0,00	0	0,00	+0,00
40603	Gutau	2.182	89,09	1.914	Josef Lindner SP	543	28,37	-14,84	1.284	67,08	+10,29	0	0,00	+0,00	87	4,55	+4,55
40604	Hagenberg im Mühlkreis	2.149	86,55	1.782	<i>Stichwahl: VP/SP</i>	877	49,21	-14,99	646	36,25	+9,10	259	14,53	+5,88	0	0,00	+0,00
		2.149	78,87	1.654	Mag.phil. MBA Kathrin Kührtreiber VP	952	57,56		702	42,44							
40605	Hirschbach im Mühlkreis	928	88,69	759	Stefan Wiesinger VP	534	70,36	-13,86	0	0,00	+0,00	0	0,00	+0,00	0	0,00	+0,00
40606	Kaltenberg	506	93,08	432	Josef Hinterreither VP	358	82,87	-9,94	0	0,00	+0,00	0	0,00	+0,00	0	0,00	+0,00
40607	Kefermarkt	1.717	86,66	1.409	Herbert Leonhardsberger VP	812	57,63	-5,20	597	42,37	+5,20	0	0,00	+0,00	0	0,00	+0,00
40608	Königswiesen	2.545	82,20	1.987	Johann Holzmann VP	1.808	90,99	-1,88	0	0,00	+0,00	0	0,00	+0,00	0	0,00	+0,00
40609	Lasberg	2.302	87,23	1.897	Josef Brandstätter VP	1.356	71,48	-8,10	0	0,00	+0,00	541	28,52	+28,52	0	0,00	+0,00
40610	Leopoldschlag	862	88,40	733	Hubert Koller VP	697	95,09	+19,80	0	0,00	+0,00	0	0,00	+0,00	0	0,00	+0,00
40611	Liebenau	1.449	93,24	1.329	Erich Punz SP	539	40,56	+12,29	790	59,44	-12,29	0	0,00	+0,00	0	0,00	+0,00
40612	Neumarkt im Mühlkreis	2.503	91,25	2.234	Mag. F. Christian Denkaier SP	768	34,38	-15,52	1.466	65,62	+15,52	0	0,00	+0,00	0	0,00	+0,00
40613	Pierbach	814	86,49	694	Ing. Martin Mayringer VP	465	67,00	+0,16	229	33,00	+33,00	0	0,00	+0,00	0	0,00	+0,00
40614	Pregarten	3.993	87,40	3.401	Anton Scheuwimmer VP	2.360	69,39	+18,85	1.041	30,61	-18,85	0	0,00	+0,00	0	0,00	+0,00
40615	Rainbach im Mühlkreis	2.352	83,93	1.887	Friedrich Stockinger VP	1.456	77,16	+16,52	431	22,84	-9,77	0	0,00	+0,00	0	0,00	-6,76
40616	Sandl	1.157	95,16	1.090	<i>Stichwahl: VP/SP</i>	513	47,06	-0,46	540	49,54	-2,94	0	0,00	+0,00	0	0,00	+0,00
		1.157	95,51	1.095	Alois Pils SP	543	49,59		552	50,41							
40617	St.Leonhard bei Freistadt	1.196	86,71	968	Josef Langthaler VP	769	79,44	+12,43	0	0,00	-32,99	0	0,00	+0,00	0	0,00	+0,00
40618	St.Oswald bei Freistadt	2.176	90,12	1.920	Alois Punkenhofer SP	667	34,74	-8,87	1.253	65,26	+8,87	0	0,00	+0,00	0	0,00	+0,00
40619	Schönau im Mühlkreis	1.523	87,79	1.314	Herbert Haunschmied VP	1.059	80,59	+20,32	255	19,41	-20,32	0	0,00	+0,00	0	0,00	+0,00
40620	Tragwein	2.480	90,73	2.203	Josef Naderer VP	1.370	62,19	+3,84	833	37,81	-3,84	0	0,00	+0,00	0	0,00	+0,00
40621	Unterweißenbach	1.937	83,48	1.524	Johannes Hinterreither-Kern VP	1.437	94,29	+12,27	0	0,00	-17,98	0	0,00	+0,00	0	0,00	+0,00
40622	Unterweikersdorf	1.554	92,15	1.381	Wilhelm Wurm SP	467	33,82	-6,98	914	66,18	+6,98	0	0,00	+0,00	0	0,00	+0,00
40623	Waldburg	1.084	86,44	907	Michael Hirtl VP	654	72,11	-16,64	253	27,89	+27,89	0	0,00	+0,00	0	0,00	+0,00
40624	Wartberg ob der Aist	3.315	86,21	2.750	Ing. Erich Hackl SP	800	29,09	-5,62	1.640	59,64	+5,48	310	11,27	+5,99	0	0,00	-5,85
40625	Weitersfelden	881	90,12	759	DI Franz Hölzl VP	704	92,75	+11,84	0	0,00	+0,00	0	0,00	+0,00	0	0,00	+0,00
40626	Windhaag bei Freistadt	1.298	87,13	1.044	Erich Traxler VP	902	86,40	+8,44	0	0,00	+0,00	0	0,00	+0,00	0	0,00	-22,04
40627	Bad Zell	2.191	88,59	1.887	Mag. Hubert Tischler VP	1.299	68,84	+13,51	209	11,08	-15,15	0	0,00	+0,00	0	0,00	+0,00

Gem.Nr	Gemeinde	BZÖ		KPÖ			SONST 1		SONST 2		SONST 3	
		Stimm.	Ant.%	Stimm.	Ant.%	Diff.%	Stimm.	Ant.%	Stimm.	Ant.%	Stimm.	Ant.%
406	Freistadt	348	0,79	0	0,00	+0,00	416	0,94	0	0,00	0	0,00
40601	Freistadt	348	7,31	0	0,00	+0,00	0	0,00	0	0,00	0	0,00
40602	Grünbach	0	0,00	0	0,00	+0,00	0	0,00	0	0,00	0	0,00
40603	Gutau	0	0,00	0	0,00	+0,00	0	0,00	0	0,00	0	0,00
40604	Hagenberg im Mühlkreis	0	0,00	0	0,00	+0,00	0	0,00	0	0,00	0	0,00
40605	Hirschbach im Mühlkreis	0	0,00	0	0,00	+0,00	0	0,00	0	0,00	0	0,00
40606	Kaltenberg	0	0,00	0	0,00	+0,00	0	0,00	0	0,00	0	0,00
40607	Kefermarkt	0	0,00	0	0,00	+0,00	0	0,00	0	0,00	0	0,00
40608	Königswiesen	0	0,00	0	0,00	+0,00	0	0,00	0	0,00	0	0,00
40609	Lasberg	0	0,00	0	0,00	+0,00	0	0,00	0	0,00	0	0,00
40610	Leopoldschlag	0	0,00	0	0,00	+0,00	0	0,00	0	0,00	0	0,00
40611	Liebenau	0	0,00	0	0,00	+0,00	0	0,00	0	0,00	0	0,00
40612	Neumarkt im Mühlkreis	0	0,00	0	0,00	+0,00	0	0,00	0	0,00	0	0,00
40613	Pierbach	0	0,00	0	0,00	+0,00	0	0,00	0	0,00	0	0,00
40614	Pregarten	0	0,00	0	0,00	+0,00	0	0,00	0	0,00	0	0,00
40615	Rainbach im Mühlkreis	0	0,00	0	0,00	+0,00	0	0,00	0	0,00	0	0,00
40616	Sandl	0	0,00	0	0,00	+0,00	37	3,39	0	0,00	0	0,00
40617	St.Leonhard bei Freistadt	0	0,00	0	0,00	+0,00	0	0,00	0	0,00	0	0,00
40618	St.Oswald bei Freistadt	0	0,00	0	0,00	+0,00	0	0,00	0	0,00	0	0,00
40619	Schönau im Mühlkreis	0	0,00	0	0,00	+0,00	0	0,00	0	0,00	0	0,00
40620	Tragwein	0	0,00	0	0,00	+0,00	0	0,00	0	0,00	0	0,00
40621	Unterweißenbach	0	0,00	0	0,00	+0,00	0	0,00	0	0,00	0	0,00
40622	Unterweikersdorf	0	0,00	0	0,00	+0,00	0	0,00	0	0,00	0	0,00
40623	Waldburg	0	0,00	0	0,00	+0,00	0	0,00	0	0,00	0	0,00
40624	Wartberg ob der Aist	0	0,00	0	0,00	+0,00	0	0,00	0	0,00	0	0,00
40625	Weitersfelden	0	0,00	0	0,00	+0,00	0	0,00	0	0,00	0	0,00
40626	Windhaag bei Freistadt	0	0,00	0	0,00	+0,00	0	0,00	0	0,00	0	0,00
40627	Bad Zell	0	0,00	0	0,00	+0,00	379	20,08	0	0,00	0	0,00

Ergebnisse der Gemeinden und Bezirke Bürgermeisterwahl

Fortsetzung nächste Seite

Gem.Nr	Gemeinde	Wahl- berecht.	Wahl- bet. in%	gültige Stimmen	Wahlausgang Bürgermeister	ÖVP			SPÖ			GRÜNE			FPÖ		
						Stimm.	Ant. %	Diff. %	Stimm.	Ant. %	Diff. %	Stimm.	Ant. %	Diff. %	Stimm.	Ant. %	Diff. %
407	Gmunden	80.322	78,95	60.072		24.350	40,53	-2,23	27.314	45,47	-0,49	1.613	2,69	+2,69	5.288	8,80	+2,24
40701	Altmünster	7.946	80,28	6.197	Hannes Schobesberger VP	3.594	58,00	-9,59	1.576	25,43	-3,82	598	9,65	+9,65	429	6,92	+3,76
40702	Bad Goisern am Hallstättersee	6.171	75,87	4.497	Peter Ellmer SP	460	10,23	-7,54	3.244	72,14	+6,63	141	3,14	+3,14	652	14,50	-2,22
40703	Bad Ischl	11.325	74,58	8.222	Hannes Heide SP	1.561	18,99	-19,47	6.090	74,07	+23,54	164	1,99	+1,99	407	4,95	-1,72
40704	Ebensee	6.668	79,12	4.976	Herwart Loidl SP	1.142	22,95	-3,52	2.747	55,20	-11,36	0	0,00	+0,00	0	0,00	-6,98
40705	Gmunden	10.481	75,99	7.464	Heinz Köppl VP	4.269	57,19	-18,79	1.925	25,79	+1,77	0	0,00	+0,00	1.138	15,25	+15,25
40706	Gosau	1.609	78,00	1.201	Gerhard Gamsjäger SP	296	24,65	+2,64	829	69,03	-5,37	0	0,00	+0,00	76	6,33	+2,75
40707	Grünau im Almtal	1.677	87,60	1.416	Alois Weidinger SP	484	34,18	-13,21	721	50,92	-1,69	0	0,00	+0,00	211	14,90	+14,90
40708	Gschwandt	2.060	82,28	1.579	Franz Wampl VP	1.104	69,92	-3,99	475	30,08	+3,99	0	0,00	+0,00	0	0,00	+0,00
40709	Hallstatt	736	82,07	564	Alexander Scheutz SP	0	0,00	+0,00	528	93,62	+22,35	0	0,00	+0,00	0	0,00	+0,00
40710	Kirchham	1.532	85,84	1.253	Johann Kronberger VP	1.163	92,82	+19,36	0	0,00	+0,00	0	0,00	+0,00	0	0,00	+0,00
40711	Laakirchen	7.143	77,99	5.251	<i>Stichwahl: VP/SP</i>	1.777	33,84	+33,84	2.578	49,10	-32,34	0	0,00	+0,00	896	17,06	-1,50
		7.143	72,53	5.070	Mag. Anton Holzleithner VP	2.579	50,87		2.491	49,13							
40712	Obertraun	619	81,58	467	Mag. Egon Höll SP	0	0,00	-36,87	374	80,09	+16,96	0	0,00	+0,00	0	0,00	+0,00
40713	Ohlsdorf	3.893	84,59	3.162	<i>Stichwahl: VP/SP</i>	1.412	44,66	+8,86	1.310	41,43	-17,34	0	0,00	+0,00	440	13,92	+8,49
		3.893	82,74	3.166	Christine Eisner VP	1.877	59,29		1.289	40,71							
40714	Pinsdorf	2.865	78,85	1.972	Ing. Dieter Helms SP	0	0,00	+0,00	1.380	69,98	+4,20	0	0,00	+0,00	592	30,02	+30,02
40715	Roitham	1.604	82,79	1.285	Alfred Gruber SP	324	25,21	-1,51	746	58,05	+19,87	0	0,00	+0,00	215	16,73	-18,37
40716	St. Konrad	856	88,90	729	Franz Kronberger VP	513	70,37	+1,57	216	29,63	+29,63	0	0,00	+0,00	0	0,00	+0,00
40717	St. Wolfgang im Salzkammergut	2.253	78,30	1.685	Johannes Peinsteiner VP	876	51,99	-29,56	740	43,92	+43,92	0	0,00	+0,00	0	0,00	-18,45
40718	Traunkirchen	1.394	81,13	1.045	Ing. Peter Aschenbrenner VP	702	67,18	-2,33	343	32,82	+2,33	0	0,00	+0,00	0	0,00	+0,00
40719	Scharstein	3.729	84,07	3.069	<i>Stichwahl: VP/SP</i>	1.345	43,83	+6,45	1.492	48,62	-3,82	0	0,00	+0,00	232	7,56	-2,62
		3.729	81,82	3.021	Rudolf Raffelsberger VP	1.525	50,48		1.496	49,52							
40720	Vorchdorf	5.761	79,52	4.038	DI. Gunter Schimpl VP	3.328	82,42	+31,57	0	0,00	-26,33	710	17,58	+17,58	0	0,00	+0,00

Gem.Nr	Gemeinde	BZÖ		KPÖ			SONST 1		SONST 2		SONST 3	
		Stimm.	Ant.%	Stimm.	Ant.%	Diff.%	Stimm.	Ant.%	Stimm.	Ant.%	Stimm.	Ant.%
407	Gmunden	132	0,22	0	0,00	+0,00	1.156	1,92	0	0,00	0	0,00
40701	Altmünster	0	0,00	0	0,00	+0,00	0	0,00	0	0,00	0	0,00
40702	Bad Goisern am Hallstät	0	0,00	0	0,00	+0,00	0	0,00	0	0,00	0	0,00
40703	Bad Ischl	0	0,00	0	0,00	+0,00	0	0,00	0	0,00	0	0,00
40704	Ebensee	0	0,00	0	0,00	+0,00	1.087	21,84	0	0,00	0	0,00
40705	Gmunden	132	1,77	0	0,00	+0,00	0	0,00	0	0,00	0	0,00
40706	Gosau	0	0,00	0	0,00	+0,00	0	0,00	0	0,00	0	0,00
40707	Grünau im Almtal	0	0,00	0	0,00	+0,00	0	0,00	0	0,00	0	0,00
40708	Gschwandt	0	0,00	0	0,00	+0,00	0	0,00	0	0,00	0	0,00
40709	Hallstatt	0	0,00	0	0,00	+0,00	0	0,00	0	0,00	0	0,00
40710	Kirchham	0	0,00	0	0,00	+0,00	0	0,00	0	0,00	0	0,00
40711	Laakirchen	0	0,00	0	0,00	+0,00	0	0,00	0	0,00	0	0,00
40712	Obertraun	0	0,00	0	0,00	+0,00	0	0,00	0	0,00	0	0,00
40713	Ohlsdorf	0	0,00	0	0,00	+0,00	0	0,00	0	0,00	0	0,00
40714	Pinsdorf	0	0,00	0	0,00	+0,00	0	0,00	0	0,00	0	0,00
40715	Roitham	0	0,00	0	0,00	+0,00	0	0,00	0	0,00	0	0,00
40716	St.Konrad	0	0,00	0	0,00	+0,00	0	0,00	0	0,00	0	0,00
40717	St.Wolfgang im Salzkam	0	0,00	0	0,00	+0,00	69	4,09	0	0,00	0	0,00
40718	Traunkirchen	0	0,00	0	0,00	+0,00	0	0,00	0	0,00	0	0,00
40719	Scharnstein	0	0,00	0	0,00	+0,00	0	0,00	0	0,00	0	0,00
40720	Vorchdorf	0	0,00	0	0,00	+0,00	0	0,00	0	0,00	0	0,00

Ergebnisse der Gemeinden und Bezirke Bürgermeisterwahl

Fortsetzung nächste Seite

Gem.Nr	Gemeinde	Wahl- berecht.	Wahl- bet. in%	gültige Stimmen	Wahlausgang Bürgermeister	ÖVP			SPÖ			GRÜNE			FPÖ		
						Stimm.	Ant. %	Diff. %	Stimm.	Ant. %	Diff. %	Stimm.	Ant. %	Diff. %	Stimm.	Ant. %	Diff. %
408	Grieskirchen	50.271	84,20	40.314		25.404	63,02	-3,97	8.181	20,29	-4,20	174	0,43	+0,43	5.183	12,86	+7,99
40801	Aistersheim	664	86,30	558	Rudolf Riemer VP	332	59,50	-33,94	74	13,26	+13,26	0	0,00	+0,00	152	27,24	+27,24
40802	Bad Schallerbach	2.808	79,31	2.121	Gerhard Baumgartner VP	1.578	74,40	+6,30	349	16,45	-9,63	0	0,00	+0,00	194	9,15	+3,33
40803	Bruck-Waasen	1.873	83,18	1.480	Peter Sattlberger VP	1.021	68,99	-7,90	459	31,01	+7,90	0	0,00	+0,00	0	0,00	+0,00
40804	Eschenau im Hausruckkr	916	86,35	758	Josef Anzengruber VP	576	75,99	-11,88	182	24,01	+24,01	0	0,00	+0,00	0	0,00	+0,00
40805	Gallspach	2.014	79,05	1.556	Siegfried Straßl SP	214	13,75	-11,46	852	54,76	-10,89	0	0,00	+0,00	490	31,49	+22,35
40806	Gaspoltshofen	2.885	85,34	2.343	Ing. Wolfgang Klinger FP	595	25,39	-16,58	205	8,75	-6,30	0	0,00	+0,00	1.543	65,86	+22,89
40807	Geboltskirchen	1.149	83,03	912	Alois Kastner VP	639	70,07	+10,38	273	29,93	+4,84	0	0,00	+0,00	0	0,00	+0,00
40808	Grieskirchen	3.712	81,79	2.924	Maria Pachner VP	1.879	64,26	+4,80	651	22,26	-18,28	0	0,00	+0,00	394	13,47	+13,47
40809	Haag am Hausruck	1.674	86,26	1.406	Konrad Binder VP	708	50,36	+4,26	698	49,64	-4,26	0	0,00	+0,00	0	0,00	+0,00
40810	Heiligenberg	542	90,59	468	Karl Roiter VP	374	79,91	-10,33	0	0,00	+0,00	0	0,00	+0,00	94	20,09	+20,09
40811	Hofkirchen an der Trattna	1.222	81,51	942	Alois Zauner VP	830	88,11	+3,69	0	0,00	+0,00	0	0,00	+0,00	0	0,00	+0,00
40812	Kallham	2.100	83,67	1.666	Gottfried Pauzenberger VP	1.421	85,29	+13,69	0	0,00	-21,44	0	0,00	+0,00	245	14,71	+7,76
40813	Kematen am Innbach	1.043	82,17	805	Josef Seifried VP	462	57,39	-25,33	239	29,69	+29,69	0	0,00	+0,00	104	12,92	+12,92
40814	Meggenhofen	1.063	86,92	869	Maximilian Hiegelsberger VP	689	79,29	-7,49	0	0,00	+0,00	0	0,00	+0,00	180	20,71	+7,49
40815	Michaelnbach	1.024	84,38	828	Martin Dammayr VP	715	86,35	-4,76	0	0,00	+0,00	0	0,00	+0,00	0	0,00	+0,00
40816	Natternbach	1.913	85,73	1.550	Josef Ruschak VP	996	64,26	-5,78	438	28,26	-1,70	0	0,00	+0,00	116	7,48	+7,48
40817	Neukirchen am Walde	1.324	86,48	1.107	Dr.vet. Kurt Kaiserseder VP	854	77,15	-13,88	195	17,62	+17,62	0	0,00	+0,00	0	0,00	+0,00
40818	Neumarkt im Hausruckkr	1.161	79,67	813	Johann Floß VP	558	68,63	+15,79	0	0,00	-39,34	0	0,00	+0,00	255	31,37	+23,55
40819	Peuerbach	1.764	76,25	1.197	Wolfgang Oberlehner VP	780	65,16	-5,69	417	34,84	+5,69	0	0,00	+0,00	0	0,00	+0,00
40820	Pötting	448	91,74	395	Peter Oberlehner VP	376	95,19	-0,90	0	0,00	+0,00	0	0,00	+0,00	0	0,00	+0,00
40821	Pollham	751	96,01	691	Johann Giggleitner GIG	324	46,89	-30,50	0	0,00	+0,00	0	0,00	+0,00	0	0,00	+0,00
40822	Pram	1.460	82,60	1.144	<i>Stichwahl: VP/FP</i>	521	45,54	-17,45	281	24,56	-12,45	0	0,00	+0,00	342	29,90	+29,90
		1.460	76,23	1.082	Erwin Repitz VP	553	51,11								529	48,89	
40823	Rottenbach	856	89,49	747	Roman Anzengruber VP	498	66,67	-9,03	91	12,18	-2,31	0	0,00	+0,00	158	21,15	+11,34
40824	St.Agatha	1.740	86,90	1.436	Franz Weissenböck VP	1.255	87,40	+5,47	181	12,60	-5,47	0	0,00	+0,00	0	0,00	+0,00
40825	St.Georgen bei Grieskirch	896	86,05	715	Karl Furthmair VP	626	87,55	+2,06	0	0,00	+0,00	0	0,00	+0,00	0	0,00	+0,00
40826	St.Thomas	358	92,46	310	Dipl.Ing. Josef Lehner VP	251	80,97	+2,62	0	0,00	+0,00	0	0,00	+0,00	0	0,00	+0,00
40827	Schleißberg	2.403	88,39	2.065	<i>Stichwahl: VP/SP</i>	496	24,02	-3,65	984	47,65	-24,68	0	0,00	+0,00	100	4,84	+4,84
		2.403	81,98	1.932	Otto Karl Weinberger SP	801	41,46		1.131	58,54							
40828	Steegen	877	80,05	637	Herbert Lehner VP	361	56,67	-26,40	276	43,33	+26,40	0	0,00	+0,00	0	0,00	+0,00
40829	Taufkirchen an der Trattna	1.667	86,26	1.371	Gerhard Schaur VP	699	50,98	-25,06	0	0,00	+0,00	0	0,00	+0,00	672	49,02	+49,02
40830	Tollet	728	88,87	628	Dagmar Holter VP	428	68,15	-0,77	127	20,22	-3,55	0	0,00	+0,00	73	11,62	+4,31
40831	Waizenkirchen	2.980	82,75	2.364	Wolfgang Degeneve VP	1.592	67,34	+10,45	527	22,29	-10,93	174	7,36	+7,36	71	3,00	-6,89

Gem.Nr	Gemeinde	BZÖ		KPÖ			SONST 1		SONST 2		SONST 3	
		Stimm.	Ant.%	Stimm.	Ant.%	Diff.%	Stimm.	Ant.%	Stimm.	Ant.%	Stimm.	Ant.%
408	Grieskirchen	58	0,14	0	0,00	+0,00	852	2,11	0	0,00	0	0,00
40801	Aistersheim	0	0,00	0	0,00	+0,00	0	0,00	0	0,00	0	0,00
40802	Bad Schallerbach	0	0,00	0	0,00	+0,00	0	0,00	0	0,00	0	0,00
40803	Bruck-Waasen	0	0,00	0	0,00	+0,00	0	0,00	0	0,00	0	0,00
40804	Eschenau im Hausruckkr	0	0,00	0	0,00	+0,00	0	0,00	0	0,00	0	0,00
40805	Gallspach	0	0,00	0	0,00	+0,00	0	0,00	0	0,00	0	0,00
40806	Gaspoltshofen	0	0,00	0	0,00	+0,00	0	0,00	0	0,00	0	0,00
40807	Geboltskirchen	0	0,00	0	0,00	+0,00	0	0,00	0	0,00	0	0,00
40808	Grieskirchen	0	0,00	0	0,00	+0,00	0	0,00	0	0,00	0	0,00
40809	Haag am Hausruck	0	0,00	0	0,00	+0,00	0	0,00	0	0,00	0	0,00
40810	Heiligenberg	0	0,00	0	0,00	+0,00	0	0,00	0	0,00	0	0,00
40811	Hofkirchen an der Trattna	0	0,00	0	0,00	+0,00	0	0,00	0	0,00	0	0,00
40812	Kallham	0	0,00	0	0,00	+0,00	0	0,00	0	0,00	0	0,00
40813	Kematen am Innbach	0	0,00	0	0,00	+0,00	0	0,00	0	0,00	0	0,00
40814	Meggenhofen	0	0,00	0	0,00	+0,00	0	0,00	0	0,00	0	0,00
40815	Michaelnbach	0	0,00	0	0,00	+0,00	0	0,00	0	0,00	0	0,00
40816	Natternbach	0	0,00	0	0,00	+0,00	0	0,00	0	0,00	0	0,00
40817	Neukirchen am Walde	58	5,24	0	0,00	+0,00	0	0,00	0	0,00	0	0,00
40818	Neumarkt im Hausruckkr	0	0,00	0	0,00	+0,00	0	0,00	0	0,00	0	0,00
40819	Peuerbach	0	0,00	0	0,00	+0,00	0	0,00	0	0,00	0	0,00
40820	Pötting	0	0,00	0	0,00	+0,00	0	0,00	0	0,00	0	0,00
40821	Pollham	0	0,00	0	0,00	+0,00	367	53,11	0	0,00	0	0,00
40822	Pram	0	0,00	0	0,00	+0,00	0	0,00	0	0,00	0	0,00
40823	Rottenbach	0	0,00	0	0,00	+0,00	0	0,00	0	0,00	0	0,00
40824	St.Agatha	0	0,00	0	0,00	+0,00	0	0,00	0	0,00	0	0,00
40825	St.Georgen bei Grieskirch	0	0,00	0	0,00	+0,00	0	0,00	0	0,00	0	0,00
40826	St.Thomas	0	0,00	0	0,00	+0,00	0	0,00	0	0,00	0	0,00
40827	Schleißberg	0	0,00	0	0,00	+0,00	485	23,49	0	0,00	0	0,00
40828	Steege	0	0,00	0	0,00	+0,00	0	0,00	0	0,00	0	0,00
40829	Taufkirchen an der Trattna	0	0,00	0	0,00	+0,00	0	0,00	0	0,00	0	0,00
40830	Tollet	0	0,00	0	0,00	+0,00	0	0,00	0	0,00	0	0,00
40831	Waizenkirchen	0	0,00	0	0,00	+0,00	0	0,00	0	0,00	0	0,00

Ergebnisse der Gemeinden und Bezirke Bürgermeisterwahl

Fortsetzung nächste Seite

Gem.Nr	Gemeinde	Wahl- berecht.	Wahl- bet. in%	gültige Stimmen	Wahlausgang Bürgermeister	ÖVP			SPÖ			GRÜNE			FPÖ		
						Stimm.	Ant. %	Diff. %	Stimm.	Ant. %	Diff. %	Stimm.	Ant. %	Diff. %	Stimm.	Ant. %	Diff. %
40832	Wallern an der Trattnach	2.354	86,24	1.935	Franz Kieslinger VP	1.253	64,75	-6,26	682	35,25	+6,26	0	0,00	+0,00	0	0,00	+0,00
40833	Weibern	1.269	84,32	1.032	Ing. Gerhard Bruckmüller VP	999	96,80	+0,31	0	0,00	+0,00	0	0,00	+0,00	0	0,00	+0,00
40834	Wendling	633	87,52	541	Ulrich Baumgartner-Flotzinger VP	504	93,16	+1,32	0	0,00	+0,00	0	0,00	+0,00	0	0,00	+0,00

Gem.Nr	Gemeinde	BZÖ		KPÖ			SONST 1		SONST 2		SONST 3	
		Stimm.	Ant. %	Stimm.	Ant. %	Diff. %	Stimm.	Ant. %	Stimm.	Ant. %	Stimm.	Ant. %
40832	Wallern an der Trattnach	0	0,00	0	0,00	+0,00	0	0,00	0	0,00	0	0,00
40833	Weibern	0	0,00	0	0,00	+0,00	0	0,00	0	0,00	0	0,00
40834	Wendling	0	0,00	0	0,00	+0,00	0	0,00	0	0,00	0	0,00

Ergebnisse der Gemeinden und Bezirke Bürgermeisterwahl

Fortsetzung nächste Seite

Gem.Nr	Gemeinde	Wahl- berecht.	Wahl- bet. in%	gültige Stimmen	Wahlausgang Bürgermeister	ÖVP			SPÖ			GRÜNE			FPÖ		
						Stimm.	Ant. %	Diff. %	Stimm.	Ant. %	Diff. %	Stimm.	Ant. %	Diff. %	Stimm.	Ant. %	Diff. %
409	Kirchdorf an der Krems	43.769	81,87	34.166		17.580	51,45	-0,79	13.185	38,59	-1,11	425	1,24	+0,79	1.932	5,65	-0,68
40901	Edlbach	541	87,25	458	Johann Feßl VP	369	80,57	-0,90	89	19,43	+0,90	0	0,00	+0,00	0	0,00	+0,00
40902	Grünburg	2.878	78,14	2.111	Gerald Augustin VP	1.532	72,57	+7,90	579	27,43	-7,90	0	0,00	+0,00	0	0,00	+0,00
40903	Hinterstoder	816	82,11	628	Helmut Wallner VP	541	86,15	+10,49	0	0,00	-16,61	0	0,00	+0,00	0	0,00	-7,73
40904	Inzersdorf im Kremstal	1.496	83,36	1.190	Franz Gegenleitner VP	601	50,50	-5,59	589	49,50	+13,81	0	0,00	+0,00	0	0,00	-8,22
40905	Kirchdorf an der Krems	3.175	78,33	2.439	Wolfgang Veitz SP	754	30,91	+6,90	1.318	54,04	-4,80	164	6,72	+0,48	203	8,32	-2,59
40906	Klaus an der Pyhrnbahn	908	84,47	717	Rudolf Mayr SP	111	15,48	-2,74	606	84,52	+2,74	0	0,00	+0,00	0	0,00	+0,00
40907	Kremsmünster	4.804	77,41	3.560	Gerhard Oberberger VP	2.673	75,08	+7,10	626	17,58	-2,05	261	7,33	+7,33	0	0,00	-12,40
40908	Micheldorf in Oberösterreich	4.675	79,72	3.459	Lindinger Ewald Anton SP	614	17,75	-2,32	2.281	65,94	-6,45	0	0,00	+0,00	564	16,31	+8,77
40909	Molln	2.852	85,66	2.317	Renate Rettenecker SP	772	33,32	+2,88	1.313	56,67	-8,81	0	0,00	+0,00	0	0,00	-4,07
40910	Nußbach	1.843	82,64	1.443	Leo Sudasch VP	1.104	76,51	+2,57	339	23,49	+0,41	0	0,00	+0,00	0	0,00	-2,99
40911	Oberschlierbach	381	90,55	343	Oskar Grassnigg SP	98	28,57	-3,43	245	71,43	+3,43	0	0,00	+0,00	0	0,00	+0,00
40912	Pettenbach	3.821	80,01	2.884	<i>Stichwahl: VP/SP</i>	1.324	45,91	-12,94	902	31,28	+3,56	0	0,00	+0,00	658	22,82	+9,39
		3.821	70,40	2.597	Friedrich Schuster VP	1.537	59,18		1.060	40,82							
40913	Ried im Traunkreis	2.086	83,60	1.685	Helmut Hechwarter VP	1.174	69,67	+7,65	309	18,34	-12,03	0	0,00	+0,00	202	11,99	+4,38
40914	Rosenau am Hengstpaß	580	91,38	517	Peter Auerbach SP	201	38,88	+8,53	316	61,12	-8,53	0	0,00	+0,00	0	0,00	+0,00
40915	Roßleithen	1.508	85,61	1.249	Gabriele Dittersdorfer SP	538	43,07	+13,55	711	56,93	-9,26	0	0,00	+0,00	0	0,00	-4,29
40916	St.Pankraz	279	94,98	259	Manfred Degelsegger SP	60	23,17	+6,79	155	59,85	+4,25	0	0,00	+0,00	44	16,99	-11,03
40917	Schlierbach	2.163	81,37	1.701	Katharina Seebacher VP	1.023	60,14	-13,19	288	16,93	+16,93	0	0,00	+0,00	0	0,00	+0,00
40918	Spital am Pyhrn	1.779	83,14	1.422	Aegidius Exenberger SP	445	31,29	-10,35	977	68,71	+13,50	0	0,00	+0,00	0	0,00	-3,14
40919	Steinbach am Ziehberg	668	88,47	563	<i>Stichwahl: VP/SP</i>	234	41,56	-22,95	256	45,47	+18,41	0	0,00	+0,00	73	12,97	+4,54
		668	84,58	558	Mag. Bettina Anna Lancaster SP	207	37,10		351	62,90							
40920	Steinbach an der Steyr	1.605	87,73	1.348	Dr. Christian Franz Dörfel VP	1.284	95,25	+14,47	0	0,00	-19,22	0	0,00	+0,00	0	0,00	+0,00
40921	Vorderstoder	668	87,28	567	Gerhard Lindbichler VP	298	52,56	+8,41	215	37,92	-17,93	0	0,00	+0,00	54	9,52	+9,52
40922	Wartberg an der Krems	2.309	81,68	1.765	Franz Karlhuber VP	1.072	60,74	-27,39	559	31,67	+31,67	0	0,00	+0,00	134	7,59	-4,28
40923	Windischgarsten	1.934	82,26	1.541	<i>Stichwahl: VP/SP</i>	758	49,19	-18,11	512	33,23	+0,53	0	0,00	+0,00	0	0,00	+0,00
		1.934	82,06	1.565	Ing. Norbert Vögerl VP	850	54,31		715	45,69							

Gem.Nr	Gemeinde	BZÖ		KPÖ			SONST 1		SONST 2		SONST 3	
		Stimm.	Ant. %	Stimm.	Ant. %	Diff. %	Stimm.	Ant. %	Stimm.	Ant. %	Stimm.	Ant. %
409	Kirchdorf an der Krems	0	0,00	0	0,00	+0,00	893	2,61	0	0,00	0	0,00
40901	Edlbach	0	0,00	0	0,00	+0,00	0	0,00	0	0,00	0	0,00
40902	Grünburg	0	0,00	0	0,00	+0,00	0	0,00	0	0,00	0	0,00
40903	Hinterstoder	0	0,00	0	0,00	+0,00	0	0,00	0	0,00	0	0,00
40904	Inzersdorf im Kremstal	0	0,00	0	0,00	+0,00	0	0,00	0	0,00	0	0,00
40905	Kirchdorf an der Krems	0	0,00	0	0,00	+0,00	0	0,00	0	0,00	0	0,00
40906	Klaus an der Pyhrnbahn	0	0,00	0	0,00	+0,00	0	0,00	0	0,00	0	0,00
40907	Kremsmünster	0	0,00	0	0,00	+0,00	0	0,00	0	0,00	0	0,00
40908	Micheldorf in Oberösterreich	0	0,00	0	0,00	+0,00	0	0,00	0	0,00	0	0,00
40909	Molln	0	0,00	0	0,00	+0,00	232	10,01	0	0,00	0	0,00
40910	Nußbach	0	0,00	0	0,00	+0,00	0	0,00	0	0,00	0	0,00
40911	Oberschlierbach	0	0,00	0	0,00	+0,00	0	0,00	0	0,00	0	0,00
40912	Pettenbach	0	0,00	0	0,00	+0,00	0	0,00	0	0,00	0	0,00
40913	Ried im Traunkreis	0	0,00	0	0,00	+0,00	0	0,00	0	0,00	0	0,00
40914	Rosenau am Hengstpaß	0	0,00	0	0,00	+0,00	0	0,00	0	0,00	0	0,00
40915	Roßleithen	0	0,00	0	0,00	+0,00	0	0,00	0	0,00	0	0,00
40916	St.Pankraz	0	0,00	0	0,00	+0,00	0	0,00	0	0,00	0	0,00
40917	Schlierbach	0	0,00	0	0,00	+0,00	390	22,93	0	0,00	0	0,00
40918	Spital am Pyhrn	0	0,00	0	0,00	+0,00	0	0,00	0	0,00	0	0,00
40919	Steinbach am Ziehberg	0	0,00	0	0,00	+0,00	0	0,00	0	0,00	0	0,00
40920	Steinbach an der Steyr	0	0,00	0	0,00	+0,00	0	0,00	0	0,00	0	0,00
40921	Vorderstoder	0	0,00	0	0,00	+0,00	0	0,00	0	0,00	0	0,00
40922	Wartberg an der Krems	0	0,00	0	0,00	+0,00	0	0,00	0	0,00	0	0,00
40923	Windischgarsten	0	0,00	0	0,00	+0,00	271	17,59	0	0,00	0	0,00

Ergebnisse der Gemeinden und Bezirke Bürgermeisterwahl

Fortsetzung nächste Seite

Gem.Nr	Gemeinde	Wahl- berecht.	Wahl- bet. in%	gültige Stimmen	Wahlausgang Bürgermeister	ÖVP			SPÖ			GRÜNE			FPÖ		
						Stimm.	Ant.%	Diff.%	Stimm.	Ant.%	Diff.%	Stimm.	Ant.%	Diff.%	Stimm.	Ant.%	Diff.%
410	Linz-Land	106.695	78,81	80.455		30.077	37,38	+4,14	40.514	50,36	-6,68	2.863	3,56	-0,74	5.552	6,90	+2,17
41001	Allhaming	844	89,34	737	Dr. Joachim Kreuzinger VP	548	74,36	+6,04	189	25,64	-6,04	0	0,00	+0,00	0	0,00	+0,00
41002	Ansfelden	11.483	74,68	7.826	Walter Ernhard SP	2.466	31,51	+13,95	4.692	59,95	-7,29	668	8,54	+1,11	0	0,00	-7,77
41003	Asten	4.758	75,16	3.425	Karl Kollingbaum SP	564	16,47	-4,05	2.405	70,22	-1,38	0	0,00	+0,00	456	13,31	+5,43
41004	Eggendorf im Traunkreis	632	91,77	575	<i>Stichwahl: VP/SP</i>	281	48,87	+3,10	279	48,52	-5,71	0	0,00	+0,00	0	0,00	+0,00
		632	91,14	576	Ing. Walter Schiller VP	308	53,47		268	46,53							
41005	Enns	8.377	76,77	6.116	<i>Stichwahl: VP/SP</i>	1.924	31,46	-3,12	2.963	48,45	-13,06	662	10,82	+10,82	567	9,27	+5,36
		8.377	67,03	5.447	Franz Stefan Karlinger SP	2.299	42,21		3.148	57,79							
41006	Hargelsberg	961	88,24	816	Ing. Manfred Karl Huber VP	572	70,10	+2,11	244	29,90	-2,11	0	0,00	+0,00	0	0,00	+0,00
41007	Hörsching	4.660	78,48	3.537	<i>Stichwahl: VP/SP</i>	1.733	49,00	+13,74	1.161	32,82	-31,92	378	10,69	+10,69	265	7,49	+7,49
		4.660	68,63	3.143	Gunter Kastler VP	2.103	66,91		1.040	33,09							
41008	Hofkirchen im Traunkreis	1.323	85,49	1.085	Johann Lachmair VP	877	80,83	+5,77	208	19,17	-5,77	0	0,00	+0,00	0	0,00	+0,00
41009	Kematen an der Krems	1.862	84,48	1.520	D.I. Mag. Günter Seidler VP	1.094	71,97	+23,84	426	28,03	-23,84	0	0,00	+0,00	0	0,00	+0,00
41010	Kirchberg-Thening	1.927	86,20	1.430	Josef Berger SP	0	0,00	-21,27	1.163	81,33	+21,20	0	0,00	+0,00	267	18,67	+0,07
41011	Kronstorf	2.509	84,46	2.071	Dr. Christian Kolarik VP	1.399	67,55	+15,08	672	32,45	-10,80	0	0,00	+0,00	0	0,00	-4,28
41012	Leonding	19.451	75,89	14.189	Mag. Walter Brunner SP	3.974	28,01	+5,56	8.429	59,41	-1,35	0	0,00	-12,05	1.462	10,30	+5,56
41013	St. Florian	4.826	85,74	3.927	Robert Zeitlinger VP	2.621	66,74	+3,04	949	24,17	-9,57	357	9,09	+9,09	0	0,00	-2,57
41014	Neuhofen an der Krems	4.513	82,38	3.539	Günter Engertsberger SP	1.442	40,75	-4,51	2.097	59,25	+17,77	0	0,00	-7,20	0	0,00	-6,06
41015	Niederneukirchen	1.547	94,51	1.437	Ernestine Haginger SP	700	48,71	-0,09	737	51,29	+0,09	0	0,00	+0,00	0	0,00	+0,00
41016	Oftring	1.602	86,08	1.346	Ulrike Tauber SP	433	32,17	-10,06	913	67,83	+15,10	0	0,00	+0,00	0	0,00	-5,04
41017	Pasching	5.288	77,87	3.986	Ing. Peter Mair SP	818	20,52	-1,66	2.058	51,63	-12,29	0	0,00	+0,00	0	0,00	+0,00
41018	Piberbach	1.466	86,49	1.225	Florian Kranawetter VP	908	74,12	+7,64	317	25,88	-4,61	0	0,00	+0,00	0	0,00	-3,02
41019	Pucking	3.005	84,79	2.481	Dr. Robert Aflenzer VP	1.459	58,81	+0,43	713	28,74	-12,88	0	0,00	+0,00	309	12,45	+12,45
41020	St. Marien	3.723	85,50	3.062	Helmut Templ VP	2.464	80,47	+16,55	598	19,53	-16,55	0	0,00	+0,00	0	0,00	+0,00
41021	Traun	17.365	72,91	12.283	Ing. Harald Seidl SP	2.204	17,94	-4,80	7.055	57,44	-4,26	798	6,50	-0,65	2.226	18,12	+9,71
41022	Wilhering	4.573	86,18	3.842	Mario Mühlböck SP	1.596	41,54	+15,22	2.246	58,46	-12,76	0	0,00	+0,00	0	0,00	-2,47

Gem.Nr	Gemeinde	BZÖ		KPÖ			SONST 1		SONST 2		SONST 3	
		Stimm.	Ant. %	Stimm.	Ant. %	Diff. %	Stimm.	Ant. %	Stimm.	Ant. %	Stimm.	Ant. %
410	Linz-Land	324	0,40	0	0,00	+0,00	248	0,31	0	0,00	877	1,09
41001	Allhaming	0	0,00	0	0,00	+0,00	0	0,00	0	0,00	0	0,00
41002	Ansfelden	0	0,00	0	0,00	+0,00	0	0,00	0	0,00	0	0,00
41003	Asten	0	0,00	0	0,00	+0,00	0	0,00	0	0,00	0	0,00
41004	Eggendorf im Traunkreis	0	0,00	0	0,00	+0,00	15	2,61	0	0,00	0	0,00
41005	Enns	0	0,00	0	0,00	+0,00	0	0,00	0	0,00	0	0,00
41006	Hargelsberg	0	0,00	0	0,00	+0,00	0	0,00	0	0,00	0	0,00
41007	Hörsching	0	0,00	0	0,00	+0,00	0	0,00	0	0,00	0	0,00
41008	Hofkirchen im Traunkreis	0	0,00	0	0,00	+0,00	0	0,00	0	0,00	0	0,00
41009	Kematen an der Krems	0	0,00	0	0,00	+0,00	0	0,00	0	0,00	0	0,00
41010	Kirchberg-Thening	0	0,00	0	0,00	+0,00	0	0,00	0	0,00	0	0,00
41011	Kronstorf	0	0,00	0	0,00	+0,00	0	0,00	0	0,00	0	0,00
41012	Leonding	324	2,28	0	0,00	+0,00	0	0,00	0	0,00	0	0,00
41013	St. Florian	0	0,00	0	0,00	+0,00	0	0,00	0	0,00	0	0,00
41014	Neuhofen an der Krems	0	0,00	0	0,00	+0,00	0	0,00	0	0,00	0	0,00
41015	Niederneukirchen	0	0,00	0	0,00	+0,00	0	0,00	0	0,00	0	0,00
41016	Oftring	0	0,00	0	0,00	+0,00	0	0,00	0	0,00	0	0,00
41017	Pasching	0	0,00	0	0,00	+0,00	233	5,85	0	0,00	877	22,00
41018	Piberbach	0	0,00	0	0,00	+0,00	0	0,00	0	0,00	0	0,00
41019	Pucking	0	0,00	0	0,00	+0,00	0	0,00	0	0,00	0	0,00
41020	St. Marien	0	0,00	0	0,00	+0,00	0	0,00	0	0,00	0	0,00
41021	Traun	0	0,00	0	0,00	+0,00	0	0,00	0	0,00	0	0,00
41022	Wilhering	0	0,00	0	0,00	+0,00	0	0,00	0	0,00	0	0,00

Ergebnisse der Gemeinden und Bezirke Bürgermeisterwahl

Fortsetzung nächste Seite

Gem.Nr	Gemeinde	Wahl- berecht.	Wahl- bet. in%	gültige Stimmen	Wahlausgang Bürgermeister	ÖVP			SPÖ			GRÜNE			FPÖ		
						Stimm.	Ant.%	Diff.%	Stimm.	Ant.%	Diff.%	Stimm.	Ant.%	Diff.%	Stimm.	Ant.%	Diff.%
411	Perg	52.292	85,76	43.081		21.443	49,77	+1,41	19.480	45,22	-3,33	324	0,75	+0,18	925	2,15	+0,58
41101	Allerheiligen im Mühlkreis	952	89,08	818	Berthold Baumgartner VP	521	63,69	-9,21	297	36,31	+9,21	0	0,00	+0,00	0	0,00	+0,00
41102	Arbing	1.132	90,64	985	Georg Kragl VP	558	56,65	-5,36	427	43,35	+5,36	0	0,00	+0,00	0	0,00	+0,00
41103	Baumgartenberg	1.284	84,50	982	Erwin Kastner VP	634	64,56	+1,16	0	0,00	-36,60	0	0,00	+0,00	348	35,44	+35,44
41104	Dimbach	845	90,06	755	Josef Wiesinger VP	562	74,44	-0,10	193	25,56	+0,10	0	0,00	+0,00	0	0,00	+0,00
41105	Grein	2.537	82,38	2.019	Manfred Michlmayr SP	657	32,54	-3,00	1.362	67,46	+3,00	0	0,00	+0,00	0	0,00	+0,00
41106	Katsdorf	2.288	88,16	1.945	Ernst Lehner VP	1.240	63,75	+3,35	595	30,59	-9,01	110	5,66	+5,66	0	0,00	+0,00
41107	Klam	703	89,19	576	Josef Fraundorfer VP	322	55,90	-21,02	254	44,10	+21,02	0	0,00	+0,00	0	0,00	+0,00
41108	Bad Kreuzen	1.792	83,26	1.446	Manfred Nenning VP	1.343	92,88	+0,37	103	7,12	-0,37	0	0,00	+0,00	0	0,00	+0,00
41109	Langenstein	2.050	86,88	1.730	<i>Stichwahl: SP/PRO</i>	302	17,46	-12,31	796	46,01	-24,22	0	0,00	+0,00	0	0,00	+0,00
		2.050	82,54	1.658	Christian Aufreiter SP				888	53,56							
41110	Luftenberg an der Donau	3.189	83,69	2.524	Karl Buchberger SP	714	28,29	+1,76	1.810	71,71	-1,76	0	0,00	+0,00	0	0,00	+0,00
41111	Mauthausen	3.770	80,19	2.838	Thomas Punkenhofer SP	891	31,40	+3,72	1.947	68,60	-3,72	0	0,00	+0,00	0	0,00	+0,00
41112	Mitterkirchen im Machland	1.386	91,85	1.254	Anton Aichinger SP	500	39,87	-7,88	754	60,13	+7,88	0	0,00	+0,00	0	0,00	+0,00
41113	Münzbach	1.356	85,18	1.110	Josef Bindreiter VP	933	84,05	+3,63	177	15,95	-3,63	0	0,00	+0,00	0	0,00	+0,00
41114	Naarn im Machlande	2.771	87,95	2.378	Rupert Wahlmüller SP	1.141	47,98	+9,06	1.237	52,02	-9,06	0	0,00	+0,00	0	0,00	+0,00
41115	Pabneukirchen	1.368	88,01	1.138	Johann Buchberger VP	886	77,86	+1,51	252	22,14	-1,51	0	0,00	+0,00	0	0,00	+0,00
41116	Perg	5.933	81,14	4.643	Anton Froschauer VP	3.060	65,91	+7,51	1.583	34,09	-7,51	0	0,00	+0,00	0	0,00	+0,00
41117	Rechberg	731	92,61	662	Johann Thauerböck VP	484	73,11	+13,97	178	26,89	-13,97	0	0,00	+0,00	0	0,00	+0,00
41118	Ried in der Riedmark	3.257	88,55	2.772	Ernst Rabl SP	898	32,40	-5,10	1.874	67,60	+5,10	0	0,00	+0,00	0	0,00	+0,00
41119	St.Georgen am Walde	1.731	89,77	1.508	Leopold Buchberger SP	636	42,18	-4,91	872	57,82	+4,91	0	0,00	+0,00	0	0,00	+0,00
41120	St.Georgen an der Guse	2.989	84,24	2.395	Ing. Erich Wahl,MBA SP	926	38,66	+5,22	1.469	61,34	-5,22	0	0,00	+0,00	0	0,00	+0,00
41121	St.Nikola an der Donau	603	92,54	543	Nikolaus Prinz VP	437	80,48	-1,41	106	19,52	+1,41	0	0,00	+0,00	0	0,00	+0,00
41122	St.Thomas am Blasenste	712	88,76	603	Johannes Nenning VP	473	78,44	+2,12	130	21,56	-2,12	0	0,00	+0,00	0	0,00	+0,00
41123	Saxen	1.395	93,84	1.281	<i>Stichwahl: VP/FP</i>	391	30,52	-5,71	313	24,43	+2,00	0	0,00	+0,00	577	45,04	+3,70
		1.395	87,38	1.186	Ernst Haslinger FP	486	40,98								700	59,02	
41124	Schwertberg	4.099	83,12	3.269	Marianne Gusenbauer SP	1.309	40,04	+6,77	1.746	53,41	-2,46	214	6,55	-0,60	0	0,00	-3,72
41125	Waldhausen im Strudeng	2.316	88,43	1.992	<i>Stichwahl: VP/SP</i>	937	47,04	+1,76	778	39,06	+4,28	0	0,00	+0,00	0	0,00	+0,00
		2.316	86,61	1.984	Franz Gassner VP	1.054	53,13		930	46,88							
41126	Windhaag bei Perg	1.103	86,76	915	Ignaz Knoll VP	688	75,19	+0,71	227	24,81	-0,71	0	0,00	+0,00	0	0,00	+0,00

Gem.Nr	Gemeinde	BZÖ		KPÖ			SONST 1		SONST 2		SONST 3	
		Stimm.	Ant.%	Stimm.	Ant.%	Diff.%	Stimm.	Ant.%	Stimm.	Ant.%	Stimm.	Ant.%
411	Perg	0	0,00	27	0,06	+0,06	882	2,05	0	0,00	0	0,00
41101	Allerheiligen im Mühlkreis	0	0,00	0	0,00	+0,00	0	0,00	0	0,00	0	0,00
41102	Arbing	0	0,00	0	0,00	+0,00	0	0,00	0	0,00	0	0,00
41103	Baumgartenberg	0	0,00	0	0,00	+0,00	0	0,00	0	0,00	0	0,00
41104	Dimbach	0	0,00	0	0,00	+0,00	0	0,00	0	0,00	0	0,00
41105	Grein	0	0,00	0	0,00	+0,00	0	0,00	0	0,00	0	0,00
41106	Katsdorf	0	0,00	0	0,00	+0,00	0	0,00	0	0,00	0	0,00
41107	Klam	0	0,00	0	0,00	+0,00	0	0,00	0	0,00	0	0,00
41108	Bad Kreuzen	0	0,00	0	0,00	+0,00	0	0,00	0	0,00	0	0,00
41109	Langenstein	0	0,00	27	1,56	+1,56	605	34,97	0	0,00	0	0,00
							770	46,44				
41110	Luftenberg an der Donau	0	0,00	0	0,00	+0,00	0	0,00	0	0,00	0	0,00
41111	Mauthausen	0	0,00	0	0,00	+0,00	0	0,00	0	0,00	0	0,00
41112	Mitterkirchen im Machlande	0	0,00	0	0,00	+0,00	0	0,00	0	0,00	0	0,00
41113	Münzbach	0	0,00	0	0,00	+0,00	0	0,00	0	0,00	0	0,00
41114	Naarn im Machlande	0	0,00	0	0,00	+0,00	0	0,00	0	0,00	0	0,00
41115	Pabneukirchen	0	0,00	0	0,00	+0,00	0	0,00	0	0,00	0	0,00
41116	Perg	0	0,00	0	0,00	+0,00	0	0,00	0	0,00	0	0,00
41117	Rechberg	0	0,00	0	0,00	+0,00	0	0,00	0	0,00	0	0,00
41118	Ried in der Riedmark	0	0,00	0	0,00	+0,00	0	0,00	0	0,00	0	0,00
41119	St.Georgen am Walde	0	0,00	0	0,00	+0,00	0	0,00	0	0,00	0	0,00
41120	St.Georgen an der Gusen	0	0,00	0	0,00	+0,00	0	0,00	0	0,00	0	0,00
41121	St.Nikola an der Donau	0	0,00	0	0,00	+0,00	0	0,00	0	0,00	0	0,00
41122	St.Thomas am Blasenste	0	0,00	0	0,00	+0,00	0	0,00	0	0,00	0	0,00
41123	Saxen	0	0,00	0	0,00	+0,00	0	0,00	0	0,00	0	0,00
41124	Schwertberg	0	0,00	0	0,00	+0,00	0	0,00	0	0,00	0	0,00
41125	Waldhausen im Strudeng	0	0,00	0	0,00	+0,00	277	13,91	0	0,00	0	0,00
41126	Windhaag bei Perg	0	0,00	0	0,00	+0,00	0	0,00	0	0,00	0	0,00

Ergebnisse der Gemeinden und Bezirke Bürgermeisterwahl

Fortsetzung nächste Seite

Gem.Nr	Gemeinde	Wahl- berecht.	Wahl- bet. in%	gültige Stimmen	Wahlausgang Bürgermeister	ÖVP			SPÖ			GRÜNE			FPÖ		
						Stimm.	Ant.%	Diff.%	Stimm.	Ant.%	Diff.%	Stimm.	Ant.%	Diff.%	Stimm.	Ant.%	Diff.%
412	Ried im Innkreis	46.957	81,96	36.932		20.515	55,55	-3,66	9.102	24,65	+1,25	141	0,38	-0,83	5.632	15,25	+1,33
41201	Andrichsfurt	571	83,36	467	Johann Brandstetter VP	455	97,43	+0,34	0	0,00	+0,00	0	0,00	+0,00	0	0,00	+0,00
41202	Antiesenhofen	865	88,67	753	Ingeborg Huber BZÖ	277	36,79	-13,76	0	0,00	-24,41	0	0,00	+0,00	0	0,00	-25,04
41203	Aurolzmünster	2.344	76,58	1.684	Walter Schneiderbauer SP	566	33,61	+17,69	1.118	66,39	+14,02	0	0,00	+0,00	0	0,00	-31,71
41204	Eberschwang	2.724	85,61	2.233	Josef Bleckenwegner SP	568	25,44	-0,22	1.665	74,56	+0,22	0	0,00	+0,00	0	0,00	+0,00
41205	Eitzing	592	90,37	529	Mag. Friedrich Freund VP	297	56,14	+11,91	136	25,71	-6,37	0	0,00	+0,00	96	18,15	-5,54
41206	Geiersberg	444	84,01	343	Franz Mittendorfer VP	285	83,09	-1,14	0	0,00	+0,00	0	0,00	+0,00	0	0,00	+0,00
41207	Geinberg	1.079	86,47	896	Bernhard Schöppl FP	303	33,82	+3,48	0	0,00	+0,00	0	0,00	+0,00	593	66,18	-3,48
41208	Gurten	919	82,26	716	Karl Pumberger-Kasper VP	585	81,70	-10,31	0	0,00	+0,00	0	0,00	+0,00	0	0,00	+0,00
41209	Hohenzell	1.633	82,55	1.289	Johann Zweimüller VP	1.148	89,06	+10,76	0	0,00	-12,63	141	10,94	+10,94	0	0,00	-9,07
41210	Kirchdorf am Inn	488	90,98	412	Josef Schöppl VP	354	85,92	-1,05	58	14,08	+1,05	0	0,00	+0,00	0	0,00	+0,00
41211	Kirchheim im Innkreis	579	89,46	483	Bernhard Kern VP	312	64,60	-5,64	171	35,40	+35,40	0	0,00	+0,00	0	0,00	+0,00
41212	Lambrechten	1.059	87,91	910	Ing. Manfred Hofinger VP	626	68,79	-23,47	105	11,54	+11,54	0	0,00	+0,00	179	19,67	+19,67
41213	Lohnsburg am Kobernau	1.873	83,93	1.526	<i>Stichwahl: VP/FP</i>	754	49,41	-43,66	320	20,97	+20,97	0	0,00	+0,00	350	22,94	+22,94
		1.873	75,23	1.380	Ing. Maximilian Mayer VP	878	63,62								502	36,38	
41214	Mehrnbach	1.893	82,78	1.511	Peter Bahn FP	447	29,58	-9,40	286	18,93	+5,06	0	0,00	+0,00	778	51,49	+4,33
41215	Mettmach	2.069	82,79	1.675	Johann Katzlberger VP	954	56,96	+12,02	552	32,96	-3,11	0	0,00	+0,00	169	10,09	-8,90
41216	Mörschwang	252	85,32	208	Bernhard Schachinger VP	203	97,60	+2,84	0	0,00	+0,00	0	0,00	+0,00	0	0,00	+0,00
41217	Mühlheim am Inn	521	89,44	443	Johann Strasser VP	234	52,82	-6,00	209	47,18	+6,00	0	0,00	+0,00	0	0,00	+0,00
41218	Neuhofen im Innkreis	1.795	81,62	1.396	Johann Augustin VP	815	58,38	-24,67	424	30,37	+30,37	0	0,00	+0,00	157	11,25	-5,70
41219	Obernberg am Inn	1.267	76,01	934	<i>Stichwahl: VP/SP</i>	451	48,29	-21,29	255	27,30	-3,12	0	0,00	+0,00	0	0,00	+0,00
		1.267	70,96	873	Stephan Fattinger VP	542	62,08		331	37,92							
41220	Ort im Innkreis	935	85,45	768	Walter Reinthaler FP	379	49,35	+5,83	0	0,00	-13,94	0	0,00	+0,00	389	50,65	+8,11
41221	Pattigham	714	89,36	606	Franz Ludwig Moser VP	466	76,90	+19,73	0	0,00	-42,83	0	0,00	+0,00	0	0,00	+0,00
41222	Peterskirchen	581	85,20	487	Stefan Majer VP	475	97,54	+0,69	0	0,00	+0,00	0	0,00	+0,00	0	0,00	+0,00
41223	Pramet	816	87,01	659	Josef Hörmandinger VP	361	54,78	-22,20	55	8,35	+8,35	0	0,00	+0,00	243	36,87	+36,87
41224	Reichersberg	1.154	84,92	953	<i>Stichwahl: VP/FP</i>	475	49,84	+0,64	172	18,05	-11,79	0	0,00	+0,00	306	32,11	+11,15
		1.154	79,46	899	Bernhard Öttl VP	462	51,39								437	48,61	
41225	Ried im Innkreis	8.758	71,97	6.088	Albert Ortig VP	3.810	62,58	+5,86	1.227	20,15	-2,78	0	0,00	-6,90	1.051	17,26	+3,81
41226	St.Georgen b. Obernberg	484	87,60	408	Franz Josef Augustin VP	376	92,16	-4,08	0	0,00	+0,00	0	0,00	+0,00	0	0,00	+0,00
41227	St.Marienkirchen am Hau	640	87,81	553	Günter Fisecker VP	396	71,61	+10,59	60	10,85	+10,85	0	0,00	+0,00	97	17,54	-21,44
41228	St.Martin im Innkreis	1.308	81,19	1.051	OSR Kurt Höretzeder FP	253	24,07	-4,92	211	20,08	+20,08	0	0,00	+0,00	587	55,85	-15,16
41229	Schildorn	895	92,51	815	Georg Schoibl VP	419	51,41	+0,35	396	48,59	-0,35	0	0,00	+0,00	0	0,00	+0,00
41230	Senftenbach	590	91,19	530	Georg Schratzenecker VP	331	62,45	-3,39	98	18,49	-15,67	0	0,00	+0,00	101	19,06	+19,06

Gem.Nr	Gemeinde	BZÖ		KPÖ			SONST 1		SONST 2		SONST 3	
		Stimm.	Ant.%	Stimm.	Ant.%	Diff.%	Stimm.	Ant.%	Stimm.	Ant.%	Stimm.	Ant.%
412	Ried im Innkreis	794	2,15	0	0,00	+0,00	308	0,83	0	0,00	0	0,00
41201	Andrichsfurt	0	0,00	0	0,00	+0,00	0	0,00	0	0,00	0	0,00
41202	Antiesenhofen	476	63,21	0	0,00	+0,00	0	0,00	0	0,00	0	0,00
41203	Aurolzmünster	0	0,00	0	0,00	+0,00	0	0,00	0	0,00	0	0,00
41204	Eberschwang	0	0,00	0	0,00	+0,00	0	0,00	0	0,00	0	0,00
41205	Eitzing	0	0,00	0	0,00	+0,00	0	0,00	0	0,00	0	0,00
41206	Geiersberg	0	0,00	0	0,00	+0,00	0	0,00	0	0,00	0	0,00
41207	Geinberg	0	0,00	0	0,00	+0,00	0	0,00	0	0,00	0	0,00
41208	Gurten	0	0,00	0	0,00	+0,00	0	0,00	0	0,00	0	0,00
41209	Hohenzell	0	0,00	0	0,00	+0,00	0	0,00	0	0,00	0	0,00
41210	Kirchdorf am Inn	0	0,00	0	0,00	+0,00	0	0,00	0	0,00	0	0,00
41211	Kirchheim im Innkreis	0	0,00	0	0,00	+0,00	0	0,00	0	0,00	0	0,00
41212	Lambrechten	0	0,00	0	0,00	+0,00	0	0,00	0	0,00	0	0,00
41213	Lohnsburg am Kobernau	102	6,68	0	0,00	+0,00	0	0,00	0	0,00	0	0,00
41214	Mehrnbach	0	0,00	0	0,00	+0,00	0	0,00	0	0,00	0	0,00
41215	Mettmach	0	0,00	0	0,00	+0,00	0	0,00	0	0,00	0	0,00
41216	Mörschwang	0	0,00	0	0,00	+0,00	0	0,00	0	0,00	0	0,00
41217	Mühlheim am Inn	0	0,00	0	0,00	+0,00	0	0,00	0	0,00	0	0,00
41218	Neuhofen im Innkreis	0	0,00	0	0,00	+0,00	0	0,00	0	0,00	0	0,00
41219	Obernberg am Inn	0	0,00	0	0,00	+0,00	228	24,41	0	0,00	0	0,00
41220	Ort im Innkreis	0	0,00	0	0,00	+0,00	0	0,00	0	0,00	0	0,00
41221	Pattigham	0	0,00	0	0,00	+0,00	0	0,00	0	0,00	0	0,00
41222	Peterskirchen	0	0,00	0	0,00	+0,00	0	0,00	0	0,00	0	0,00
41223	Pramet	0	0,00	0	0,00	+0,00	0	0,00	0	0,00	0	0,00
41224	Reichersberg	0	0,00	0	0,00	+0,00	0	0,00	0	0,00	0	0,00
41225	Ried im Innkreis	0	0,00	0	0,00	+0,00	0	0,00	0	0,00	0	0,00
41226	St.Georgen b. Obernberg	0	0,00	0	0,00	+0,00	0	0,00	0	0,00	0	0,00
41227	St.Marienkirchen am Hau	0	0,00	0	0,00	+0,00	0	0,00	0	0,00	0	0,00
41228	St.Martin im Innkreis	0	0,00	0	0,00	+0,00	0	0,00	0	0,00	0	0,00
41229	Schildorn	0	0,00	0	0,00	+0,00	0	0,00	0	0,00	0	0,00
41230	Senftenbach	0	0,00	0	0,00	+0,00	0	0,00	0	0,00	0	0,00

Ergebnisse der Gemeinden und Bezirke Bürgermeisterwahl

Fortsetzung nächste Seite

Gem.Nr	Gemeinde	Wahl- berecht.	Wahl- bet. in%	gültige Stimmen	Wahlausgang Bürgermeister	ÖVP			SPÖ			GRÜNE			FPÖ		
						Stimm.	Ant. %	Diff. %	Stimm.	Ant. %	Diff. %	Stimm.	Ant. %	Diff. %	Stimm.	Ant. %	Diff. %
41231	Taiskirchen im Innkreis	1.966	82,20	1.564	Johann Weirathmüller VP	1.177	75,26	-21,12	217	13,87	+13,87	0	0,00	+0,00	170	10,87	+10,87
41232	Tumeltsham	1.211	83,82	986	Erwin Diermayr VP	863	87,53	-5,40	0	0,00	+0,00	0	0,00	+0,00	123	12,47	+12,47
41233	Utzenaich	1.217	83,24	968	Karl Ehwallner VP	588	60,74	-10,67	137	14,15	-14,44	0	0,00	+0,00	243	25,10	+25,10
41234	Waldzell	1.740	83,45	1.239	Johann Jöchtl SP	0	0,00	-20,16	1.023	82,57	+6,45	0	0,00	+0,00	0	0,00	+0,00
41235	Weilbach	523	85,85	429	Bgm Hermann Vorauer VP	379	88,34	-1,69	0	0,00	+0,00	0	0,00	+0,00	0	0,00	+0,00
41236	Wippenham	458	94,76	420	<i>Stichwahl: VP/SP</i>	133	31,67	-31,73	207	49,29	+12,69	0	0,00	+0,00	0	0,00	+0,00
		458	93,23	422	Roswitha Schachinger SP	134	31,75		288	68,25							

Gem.Nr	Gemeinde	BZÖ		KPÖ			SONST 1		SONST 2		SONST 3	
		Stimm.	Ant. %	Stimm.	Ant. %	Diff. %	Stimm.	Ant. %	Stimm.	Ant. %	Stimm.	Ant. %
41231	Taiskirchen im Innkreis	0	0,00	0	0,00	+0,00	0	0,00	0	0,00	0	0,00
41232	Tumeltsham	0	0,00	0	0,00	+0,00	0	0,00	0	0,00	0	0,00
41233	Utzenaich	0	0,00	0	0,00	+0,00	0	0,00	0	0,00	0	0,00
41234	Waldzell	216	17,43	0	0,00	+0,00	0	0,00	0	0,00	0	0,00
41235	Weilbach	0	0,00	0	0,00	+0,00	0	0,00	0	0,00	0	0,00
41236	Wippenham	0	0,00	0	0,00	+0,00	80	19,05	0	0,00	0	0,00

Ergebnisse der Gemeinden und Bezirke Bürgermeisterwahl

Fortsetzung nächste Seite

Gem.Nr	Gemeinde	Wahl- berecht.	Wahl- bet. in%	gültige Stimmen	Wahlausgang Bürgermeister	ÖVP			SPÖ			GRÜNE			FPÖ		
						Stimm.	Ant.%	Diff.%	Stimm.	Ant.%	Diff.%	Stimm.	Ant.%	Diff.%	Stimm.	Ant.%	Diff.%
413	Rohrbach	46.696	85,53	37.854		27.809	73,46	-0,60	7.692	20,32	+0,08	195	0,52	+0,08	401	1,06	+1,06
41301	Afiesl	352	90,34	307	Erhard Grünzweil VP	286	93,16	+2,11	0	0,00	+0,00	0	0,00	+0,00	0	0,00	+0,00
41302	Ahorn	409	87,53	336	Josef Hintenberger VP	295	87,80	+9,16	0	0,00	+0,00	0	0,00	+0,00	41	12,20	+12,20
41303	Aigen im Mühlkreis	1.589	79,61	1.150	Johann Peter VP	1.034	89,91	-1,29	0	0,00	+0,00	0	0,00	+0,00	0	0,00	+0,00
41304	Altenfelden	1.759	85,96	1.438	Franz Trautendorfer VP	928	64,53	-2,80	510	35,47	+2,80	0	0,00	+0,00	0	0,00	+0,00
41305	Arnreit	883	87,43	734	Johann Reiter VP	696	94,82	-1,96	0	0,00	+0,00	0	0,00	+0,00	0	0,00	+0,00
41306	Atzesberg	391	85,17	309	Josef Scharinger VP	265	85,76	-5,27	0	0,00	+0,00	0	0,00	+0,00	0	0,00	+0,00
41307	Auberg	447	87,02	369	Michael Lehner VP	349	94,58	+0,10	0	0,00	+0,00	0	0,00	+0,00	0	0,00	+0,00
41308	Berg bei Rohrbach	2.145	84,10	1.735	Josef Pernsteiner VP	1.322	76,20	-6,45	413	23,80	+23,80	0	0,00	+0,00	0	0,00	+0,00
41309	Haslach an der Mühl	2.155	84,08	1.758	Dominik Reisinger SP	523	29,75	+3,73	1.235	70,25	-3,73	0	0,00	+0,00	0	0,00	+0,00
41310	Helfenberg	816	89,34	685	Stefan Hölzl VP	547	79,85	-2,00	138	20,15	+2,00	0	0,00	+0,00	0	0,00	+0,00
41311	Hörbich	326	88,04	272	Leopold Wipplinger VP	254	93,38	-2,09	0	0,00	+0,00	0	0,00	+0,00	0	0,00	+0,00
41312	Hofkirchen im Mühlkreis	1.199	87,32	995	Martin Raab VP	800	80,40	+1,70	0	0,00	-13,83	195	19,60	+12,14	0	0,00	+0,00
41313	Julbach	1.358	92,34	1.223	Adolf Salzinger SP	518	42,35	+7,11	635	51,92	-12,84	0	0,00	+0,00	70	5,72	+5,72
41314	Kirchberg ob der Donau	874	88,44	746	Franz Hofer VP	594	79,62	+7,37	152	20,38	-7,37	0	0,00	+0,00	0	0,00	+0,00
41315	Klaffer am Hochficht	1.089	88,52	949	Franz Wagner VP	645	67,97	+21,13	304	32,03	-21,13	0	0,00	+0,00	0	0,00	+0,00
41316	Kleinzell im Mühlkreis	1.165	85,41	965	Franz Hofer VP	621	64,35	+3,10	344	35,65	-3,10	0	0,00	+0,00	0	0,00	+0,00
41317	Kollerschlag	1.233	85,08	988	Franz Saxinger VP	771	78,04	+3,41	217	21,96	-3,41	0	0,00	+0,00	0	0,00	+0,00
41318	Lembach im Mühlkreis	1.292	81,81	960	Herbert Kumpfmüller VP	811	84,48	+3,10	0	0,00	+0,00	0	0,00	+0,00	0	0,00	+0,00
41319	Lichtenau im Mühlkreis	442	86,20	339	Albrecht Neidhart VP	277	81,71	-9,36	0	0,00	+0,00	0	0,00	+0,00	0	0,00	+0,00
41320	Nebelberg	513	96,49	473	Otto Pfeil VP	333	70,40	-19,82	140	29,60	+29,60	0	0,00	+0,00	0	0,00	+0,00
41321	Neufelden	998	82,87	717	Hubert Hartl VP	599	83,54	-3,53	0	0,00	+0,00	0	0,00	-12,93	118	16,46	+16,46
41322	Niederkappel	835	87,90	697	Rudolf Kehrer VP	548	78,62	-2,22	0	0,00	+0,00	0	0,00	+0,00	0	0,00	+0,00
41323	Niederwaldkirchen	1.400	90,36	1.229	Erich Sachsenhofer VP	809	65,83	+9,01	420	34,17	-9,01	0	0,00	+0,00	0	0,00	+0,00
41324	Oberkappel	550	83,09	438	Karl Kapfer VP	344	78,54	-7,42	0	0,00	+0,00	0	0,00	+0,00	0	0,00	+0,00
41325	Oepping	1.293	86,62	1.052	Wilhelm Peinbauer VP	664	63,12	-3,95	388	36,88	+3,95	0	0,00	+0,00	0	0,00	+0,00
41326	Peilstein im Mühlviertel	1.327	86,51	1.109	Franz Lindinger VP	726	65,46	+4,62	383	34,54	-4,62	0	0,00	+0,00	0	0,00	+0,00
41327	Pfarrkirchen im Mühlkreis	1.216	81,83	956	Hermann Gierlinger VP	825	86,30	+11,30	0	0,00	+0,00	0	0,00	+0,00	0	0,00	+0,00
41328	Putzleinsdorf	1.246	81,78	910	Ing. Alois Schaubmayr VP	549	60,33	-19,87	361	39,67	+39,67	0	0,00	+0,00	0	0,00	+0,00
41329	Neustift im Mühlkreis	1.188	84,34	956	Franz Rauscher VP	731	76,46	-5,47	225	23,54	+5,47	0	0,00	+0,00	0	0,00	+0,00
41330	Rohrbach in Oberösterre	1.969	79,69	1.451	Josef Hauer VP	908	62,58	-12,16	543	37,42	+12,16	0	0,00	+0,00	0	0,00	+0,00
41331	St.Johann am Wimberg	818	92,05	723	Albert Stürmer VP	549	75,93	+18,55	0	0,00	-42,62	0	0,00	+0,00	0	0,00	+0,00
41332	St.Martin im Mühlkreis	2.923	84,95	2.360	Wolfgang Schirz VP	1.830	77,54	-1,04	530	22,46	+1,04	0	0,00	+0,00	0	0,00	+0,00
41333	St.Oswald bei Haslach	441	93,20	401	Paul Mathe VP	220	54,86	-8,48	181	45,14	+8,48	0	0,00	+0,00	0	0,00	+0,00

Gem.Nr	Gemeinde	BZÖ		KPÖ			SONST 1		SONST 2		SONST 3	
		Stimm.	Ant.%	Stimm.	Ant.%	Diff.%	Stimm.	Ant.%	Stimm.	Ant.%	Stimm.	Ant.%
413	Rohrbach	0	0,00	0	0,00	+0,00	174	0,46	0	0,00	0	0,00
41301	Afiesl	0	0,00	0	0,00	+0,00	0	0,00	0	0,00	0	0,00
41302	Ahorn	0	0,00	0	0,00	+0,00	0	0,00	0	0,00	0	0,00
41303	Aigen im Mühlkreis	0	0,00	0	0,00	+0,00	0	0,00	0	0,00	0	0,00
41304	Altenfelden	0	0,00	0	0,00	+0,00	0	0,00	0	0,00	0	0,00
41305	Arnreit	0	0,00	0	0,00	+0,00	0	0,00	0	0,00	0	0,00
41306	Atzesberg	0	0,00	0	0,00	+0,00	0	0,00	0	0,00	0	0,00
41307	Auberg	0	0,00	0	0,00	+0,00	0	0,00	0	0,00	0	0,00
41308	Berg bei Rohrbach	0	0,00	0	0,00	+0,00	0	0,00	0	0,00	0	0,00
41309	Haslach an der Mühl	0	0,00	0	0,00	+0,00	0	0,00	0	0,00	0	0,00
41310	Helfenberg	0	0,00	0	0,00	+0,00	0	0,00	0	0,00	0	0,00
41311	Hörbich	0	0,00	0	0,00	+0,00	0	0,00	0	0,00	0	0,00
41312	Hofkirchen im Mühlkreis	0	0,00	0	0,00	+0,00	0	0,00	0	0,00	0	0,00
41313	Julbach	0	0,00	0	0,00	+0,00	0	0,00	0	0,00	0	0,00
41314	Kirchberg ob der Donau	0	0,00	0	0,00	+0,00	0	0,00	0	0,00	0	0,00
41315	Klaffer am Hochficht	0	0,00	0	0,00	+0,00	0	0,00	0	0,00	0	0,00
41316	Kleinzell im Mühlkreis	0	0,00	0	0,00	+0,00	0	0,00	0	0,00	0	0,00
41317	Kollerschlag	0	0,00	0	0,00	+0,00	0	0,00	0	0,00	0	0,00
41318	Lembach im Mühlkreis	0	0,00	0	0,00	+0,00	0	0,00	0	0,00	0	0,00
41319	Lichtenau im Mühlkreis	0	0,00	0	0,00	+0,00	0	0,00	0	0,00	0	0,00
41320	Nebelberg	0	0,00	0	0,00	+0,00	0	0,00	0	0,00	0	0,00
41321	Neufelden	0	0,00	0	0,00	+0,00	0	0,00	0	0,00	0	0,00
41322	Niederkappel	0	0,00	0	0,00	+0,00	0	0,00	0	0,00	0	0,00
41323	Niederwaldkirchen	0	0,00	0	0,00	+0,00	0	0,00	0	0,00	0	0,00
41324	Oberkappel	0	0,00	0	0,00	+0,00	0	0,00	0	0,00	0	0,00
41325	Oepping	0	0,00	0	0,00	+0,00	0	0,00	0	0,00	0	0,00
41326	Peilstein im Mühlviertel	0	0,00	0	0,00	+0,00	0	0,00	0	0,00	0	0,00
41327	Pfarrkirchen im Mühlkreis	0	0,00	0	0,00	+0,00	0	0,00	0	0,00	0	0,00
41328	Putzleinsdorf	0	0,00	0	0,00	+0,00	0	0,00	0	0,00	0	0,00
41329	Neustift im Mühlkreis	0	0,00	0	0,00	+0,00	0	0,00	0	0,00	0	0,00
41330	Rohrbach in Oberösterre	0	0,00	0	0,00	+0,00	0	0,00	0	0,00	0	0,00
41331	St.Johann am Wimberg	0	0,00	0	0,00	+0,00	174	24,07	0	0,00	0	0,00
41332	St.Martin im Mühlkreis	0	0,00	0	0,00	+0,00	0	0,00	0	0,00	0	0,00
41333	St.Oswald bei Haslach	0	0,00	0	0,00	+0,00	0	0,00	0	0,00	0	0,00

Ergebnisse der Gemeinden und Bezirke Bürgermeisterwahl

Fortsetzung nächste Seite

Gem.Nr	Gemeinde	Wahl- berecht.	Wahl- bet. in%	gültige Stimmen	Wahlausgang Bürgermeister	ÖVP			SPÖ			GRÜNE			FPÖ		
						Stimm.	Ant. %	Diff. %	Stimm.	Ant. %	Diff. %	Stimm.	Ant. %	Diff. %	Stimm.	Ant. %	Diff. %
41334	St.Peter am Wimberg	1.406	88,26	1.191	Engelbert Pichler VP	1.029	86,40	-4,41	0	0,00	+0,00	0	0,00	+0,00	0	0,00	+0,00
41335	St.Stefan am Walde	679	86,45	556	Franz Anzinger VP	371	66,73	-21,02	185	33,27	+33,27	0	0,00	+0,00	0	0,00	+0,00
41336	St.Ulrich im Mühlkreis	489	88,75	421	Alfred Allerstorfer VP	349	82,90	-8,42	0	0,00	+0,00	0	0,00	+0,00	0	0,00	+0,00
41337	St.Veit im Mühlkreis	968	84,09	777	Elisabeth Rechberger VP	691	88,93	+1,87	0	0,00	+0,00	0	0,00	+0,00	0	0,00	+0,00
41338	Sarleinsbach	1.845	86,56	1.512	Ing. Roland Bramel VP	1.287	85,12	-8,48	0	0,00	+0,00	0	0,00	+0,00	0	0,00	+0,00
41339	Schlägl	1.135	82,20	884	Ing. Josef Moser VP	778	88,01	+3,13	0	0,00	+0,00	0	0,00	+0,00	0	0,00	+0,00
41340	Schönegg	460	86,96	381	Peter Pagitsch VP	336	88,19	+23,82	0	0,00	-35,63	0	0,00	+0,00	0	0,00	+0,00
41341	Schwarzenberg am Böhmerwald	578	83,04	465	Bernhard Hain VP	420	90,32	-6,38	0	0,00	+0,00	0	0,00	+0,00	0	0,00	+0,00
41342	Ulrichsberg	2.495	83,17	1.937	Wilfried Kellermann VP	1.377	71,09	-4,43	388	20,03	-4,45	0	0,00	+0,00	172	8,88	+8,88

Gem.Nr	Gemeinde	BZÖ		KPÖ			SONST 1		SONST 2		SONST 3	
		Stimm.	Ant. %	Stimm.	Ant. %	Diff. %	Stimm.	Ant. %	Stimm.	Ant. %	Stimm.	Ant. %
41334	St.Peter am Wimberg	0	0,00	0	0,00	+0,00	0	0,00	0	0,00	0	0,00
41335	St.Stefan am Walde	0	0,00	0	0,00	+0,00	0	0,00	0	0,00	0	0,00
41336	St.Ulrich im Mühlkreis	0	0,00	0	0,00	+0,00	0	0,00	0	0,00	0	0,00
41337	St.Veit im Mühlkreis	0	0,00	0	0,00	+0,00	0	0,00	0	0,00	0	0,00
41338	Sarleinsbach	0	0,00	0	0,00	+0,00	0	0,00	0	0,00	0	0,00
41339	Schlägl	0	0,00	0	0,00	+0,00	0	0,00	0	0,00	0	0,00
41340	Schönegg	0	0,00	0	0,00	+0,00	0	0,00	0	0,00	0	0,00
41341	Schwarzenberg am Böhmerwald	0	0,00	0	0,00	+0,00	0	0,00	0	0,00	0	0,00
41342	Ulrichsberg	0	0,00	0	0,00	+0,00	0	0,00	0	0,00	0	0,00

Ergebnisse der Gemeinden und Bezirke Bürgermeisterwahl

Fortsetzung nächste Seite

Gem.Nr	Gemeinde	Wahl- berecht.	Wahl- bet. in%	gültige Stimmen	Wahlausgang Bürgermeister	ÖVP			SPÖ			GRÜNE			FPÖ		
						Stimm.	Ant.%	Diff.%	Stimm.	Ant.%	Diff.%	Stimm.	Ant.%	Diff.%	Stimm.	Ant.%	Diff.%
414	Schärding	45.966	83,84	37.164		23.351	62,83	+0,54	9.027	24,29	-1,13	0	0,00	+0,00	3.332	8,97	+0,07
41401	Altschwendt	518	91,51	465	Josef Söberl SP	162	34,84	-7,89	303	65,16	+7,89	0	0,00	+0,00	0	0,00	+0,00
41402	Andorf	3.976	84,78	3.327	Peter Pichler SP	1.139	34,24	-12,67	2.035	61,17	+20,90	0	0,00	+0,00	153	4,60	-8,22
41403	Brunnenthal	1.619	82,03	1.273	Roland Wohlmuth VP	1.172	92,07	-1,78	0	0,00	+0,00	0	0,00	+0,00	0	0,00	+0,00
41404	Diersbach	1.291	86,52	1.075	DI. Walter Steininger VP	736	68,47	+15,17	339	31,53	-0,07	0	0,00	+0,00	0	0,00	-15,09
41405	Dorf an der Pram	851	86,25	701	Karl Leopold Einböck VP	601	85,73	-0,08	100	14,27	+14,27	0	0,00	+0,00	0	0,00	-14,19
41406	Eggerding	1.017	84,76	831	Johann Hingsamer VP	750	90,25	-2,68	0	0,00	+0,00	0	0,00	+0,00	0	0,00	+0,00
41407	Engelhartszell	902	78,60	671	Roland Otto Pichler VP	579	86,29	-4,91	0	0,00	+0,00	0	0,00	+0,00	0	0,00	+0,00
41408	Enzenkirchen	1.462	90,70	1.300	Franz Hochegger SP	425	32,69	+14,10	875	67,31	-14,10	0	0,00	+0,00	0	0,00	+0,00
41409	Esternberg	2.368	81,29	1.844	Irmgard Anna Wirth VP	1.187	64,37	+0,81	205	11,12	-4,60	0	0,00	+0,00	452	24,51	+3,79
41410	Freinberg	1.253	76,62	944	Anton Ruediger Pretzl VP	629	66,63	+5,57	226	23,94	-15,00	0	0,00	+0,00	89	9,43	+9,43
41411	Kopfing im Innkreis	1.648	87,38	1.396	Otto Strauß VP	1.236	88,54	+43,56	0	0,00	-12,60	0	0,00	+0,00	160	11,46	-9,48
41412	Mayrhof	222	93,69	203	Johann Blümlinger VP	201	99,01	+0,20	0	0,00	+0,00	0	0,00	+0,00	0	0,00	+0,00
41413	Münzkirchen	2.108	86,76	1.757	Stichwahl: VP/SP	615	35,00	-20,55	843	47,98	+19,49	0	0,00	+0,00	299	17,02	+1,06
		2.108	84,63	1.758	Helmut Schopf SP	631	35,89		1.127	64,11							
41414	Raab	1.885	83,61	1.524	Stichwahl: VP/FP	731	47,97	-11,99	223	14,63	-0,74	0	0,00	+0,00	570	37,40	+12,72
		1.885	78,67	1.463	Dr. Josef Traunwieser VP	780	53,32								683	46,68	
41415	Rainbach im Innkreis	1.208	91,06	1.060	Stichwahl: VP/SP	501	47,26	+1,64	334	31,51	+3,60	0	0,00	+0,00	225	21,23	-5,24
		1.208	87,25	1.045	Alois Manfred Boxrucker VP	531	50,81		514	49,19							
41416	Riedau	1.558	84,79	1.301	Berta Scheuringer VP	788	60,57	+3,54	413	31,74	-11,23	0	0,00	+0,00	100	7,69	+7,69
41417	St.Aegidi	1.325	89,36	1.143	Eduard Paminger VP	913	79,88	-13,90	0	0,00	+0,00	0	0,00	+0,00	230	20,12	+20,12
41418	St.Florian am Inn	2.511	82,28	2.025	Stichwahl: VP/SP	809	39,95	+1,40	860	42,47	-18,98	0	0,00	+0,00	356	17,58	+17,58
		2.511	77,30	1.927	DI. Bernhard Maria Brait VP	1.130	58,64		797	41,36							
41419	St.Marienkirchen bei Sch	1.492	81,17	1.155	Ing. Bernhard Fischer VP	986	85,37	-6,90	0	0,00	+0,00	0	0,00	+0,00	0	0,00	+0,00
41420	St.Roman	1.435	88,22	1.229	Siegfried Engelbert Berlinger BZÖ	590	48,01	-35,83	0	0,00	+0,00	0	0,00	+0,00	0	0,00	+0,00
41421	St.Willibald	936	88,89	791	Josef Jobst VP	579	73,20	+9,09	212	26,80	+3,14	0	0,00	+0,00	0	0,00	-12,23
41422	Schärding	3.983	74,72	2.861	Ing. Franz Xaver Angerer VP	1.503	52,53	+3,24	979	34,22	-3,88	0	0,00	+0,00	379	13,25	+0,64
41423	Schardenberg	1.917	79,50	1.471	Josef Schachner VP	1.306	88,78	+6,44	0	0,00	+0,00	0	0,00	+0,00	0	0,00	+0,00
41424	Sigharting	653	91,12	577	Alois Selker VP	537	93,07	+5,65	0	0,00	+0,00	0	0,00	+0,00	0	0,00	+0,00
41425	Suben	981	84,10	798	Ernst Johann Seitz VP	591	74,06	+12,52	207	25,94	+1,80	0	0,00	+0,00	0	0,00	-14,32
41426	Taufkirchen an der Pram	2.346	83,55	1.854	Josef Gruber VP	1.359	73,30	+23,69	495	26,70	-12,46	0	0,00	+0,00	0	0,00	-11,22
41427	Vichtenstein	576	82,47	454	Martin Friedl VP	333	73,35	-1,25	0	0,00	+0,00	0	0,00	+0,00	121	26,65	+1,25
41428	Waldkirchen am Wesen	1.080	88,70	909	Herbert Strasser VP	744	81,85	-8,75	0	0,00	+0,00	0	0,00	+0,00	0	0,00	+0,00
41429	Wernstein am Inn	1.251	84,97	993	Johann Mayr VP	615	61,93	-2,48	378	38,07	+2,48	0	0,00	+0,00	0	0,00	+0,00
41430	Zell an der Pram	1.594	83,06	1.232	Matthias Bauer VP	1.034	83,93	+6,00	0	0,00	-14,86	0	0,00	+0,00	198	16,07	+8,86

Gem.Nr	Gemeinde	BZÖ		KPÖ			SONST 1		SONST 2		SONST 3	
		Stimm.	Ant.%	Stimm.	Ant.%	Diff.%	Stimm.	Ant.%	Stimm.	Ant.%	Stimm.	Ant.%
414	Schärding	639	1,72	0	0,00	+0,00	0	0,00	0	0,00	0	0,00
41401	Altschwendt	0	0,00	0	0,00	+0,00	0	0,00	0	0,00	0	0,00
41402	Andorf	0	0,00	0	0,00	+0,00	0	0,00	0	0,00	0	0,00
41403	Brunnenthal	0	0,00	0	0,00	+0,00	0	0,00	0	0,00	0	0,00
41404	Diersbach	0	0,00	0	0,00	+0,00	0	0,00	0	0,00	0	0,00
41405	Dorf an der Pram	0	0,00	0	0,00	+0,00	0	0,00	0	0,00	0	0,00
41406	Eggerding	0	0,00	0	0,00	+0,00	0	0,00	0	0,00	0	0,00
41407	Engelhartszell	0	0,00	0	0,00	+0,00	0	0,00	0	0,00	0	0,00
41408	Enzenkirchen	0	0,00	0	0,00	+0,00	0	0,00	0	0,00	0	0,00
41409	Esternberg	0	0,00	0	0,00	+0,00	0	0,00	0	0,00	0	0,00
41410	Freinberg	0	0,00	0	0,00	+0,00	0	0,00	0	0,00	0	0,00
41411	Kopfung im Innkreis	0	0,00	0	0,00	+0,00	0	0,00	0	0,00	0	0,00
41412	Mayrhof	0	0,00	0	0,00	+0,00	0	0,00	0	0,00	0	0,00
41413	Münzkirchen	0	0,00	0	0,00	+0,00	0	0,00	0	0,00	0	0,00
41414	Raab	0	0,00	0	0,00	+0,00	0	0,00	0	0,00	0	0,00
41415	Rainbach im Innkreis	0	0,00	0	0,00	+0,00	0	0,00	0	0,00	0	0,00
41416	Riedau	0	0,00	0	0,00	+0,00	0	0,00	0	0,00	0	0,00
41417	St.Aegidi	0	0,00	0	0,00	+0,00	0	0,00	0	0,00	0	0,00
41418	St.Florian am Inn	0	0,00	0	0,00	+0,00	0	0,00	0	0,00	0	0,00
41419	St.Marienkirchen bei Sch	0	0,00	0	0,00	+0,00	0	0,00	0	0,00	0	0,00
41420	St.Roman	639	51,99	0	0,00	+0,00	0	0,00	0	0,00	0	0,00
41421	St.Willibald	0	0,00	0	0,00	+0,00	0	0,00	0	0,00	0	0,00
41422	Schärding	0	0,00	0	0,00	+0,00	0	0,00	0	0,00	0	0,00
41423	Schardenberg	0	0,00	0	0,00	+0,00	0	0,00	0	0,00	0	0,00
41424	Sigharting	0	0,00	0	0,00	+0,00	0	0,00	0	0,00	0	0,00
41425	Suben	0	0,00	0	0,00	+0,00	0	0,00	0	0,00	0	0,00
41426	Taufkirchen an der Pram	0	0,00	0	0,00	+0,00	0	0,00	0	0,00	0	0,00
41427	Vichtenstein	0	0,00	0	0,00	+0,00	0	0,00	0	0,00	0	0,00
41428	Waldkirchen am Wesen	0	0,00	0	0,00	+0,00	0	0,00	0	0,00	0	0,00
41429	Wernstein am Inn	0	0,00	0	0,00	+0,00	0	0,00	0	0,00	0	0,00
41430	Zell an der Pram	0	0,00	0	0,00	+0,00	0	0,00	0	0,00	0	0,00

Ergebnisse der Gemeinden und Bezirke Bürgermeisterwahl

Fortsetzung nächste Seite

Gem.Nr	Gemeinde	Wahl- berecht.	Wahl- bet. in%	gültige Stimmen	Wahlausgang Bürgermeister	ÖVP			SPÖ			GRÜNE			FPÖ		
						Stimm.	Ant.%	Diff.%	Stimm.	Ant.%	Diff.%	Stimm.	Ant.%	Diff.%	Stimm.	Ant.%	Diff.%
415	Steyr-Land	47.764	83,36	37.756		18.799	49,79	-3,67	14.758	39,09	-1,00	346	0,92	+0,92	1.408	3,73	+1,88
41501	Adlwang	1.287	81,27	981	Mag.rer.soc.oec. Franz Hieslmayr VP	842	85,83	+1,66	0	0,00	+0,00	0	0,00	+0,00	0	0,00	+0,00
41502	Aschach an der Steyr	1.789	83,68	1.447	Karl Bogengruber VP	830	57,36	-5,71	271	18,73	-18,20	99	6,84	+6,84	0	0,00	+0,00
41503	Bad Hall	3.884	77,55	2.893	Harald Michael Schöndorfer VP	1.460	50,47	+9,33	1.176	40,65	-12,05	0	0,00	+0,00	0	0,00	-6,15
41504	Dietach	2.232	82,53	1.737	Johannes Kampenhuber VP	1.226	70,58	-8,12	427	24,58	+24,58	0	0,00	+0,00	0	0,00	+0,00
41505	Gaflenz	1.475	85,36	1.217	Günther Kellnreiter VP	897	73,71	+7,55	320	26,29	-7,55	0	0,00	+0,00	0	0,00	+0,00
41506	Garsten	5.278	81,05	4.190	Mag. Anton Silber VP	3.052	72,84	-2,68	722	17,23	-7,25	247	5,89	+5,89	169	4,03	+4,03
41507	Großraming	2.268	90,26	2.009	Leopold Josef Bürscher VP	1.420	70,68	-1,53	589	29,32	+1,53	0	0,00	+0,00	0	0,00	+0,00
41508	Laussa	1.057	88,46	892	Dipl.-Ing. Josef Gsöllpointner VP	587	65,81	+9,74	195	21,86	-9,94	0	0,00	+0,00	0	0,00	-12,13
41509	Losenstein	1.384	85,40	1.154	Karl Zeilemayr VP	763	66,12	-2,98	391	33,88	+2,98	0	0,00	+0,00	0	0,00	+0,00
41510	Maria Neustift	1.352	87,43	1.137	Martin Haider VP	1.071	94,20	+27,23	0	0,00	+0,00	0	0,00	+0,00	0	0,00	-3,09
41511	Pfarrkirchen bei Bad Hall	1.704	83,63	1.381	Herbert Plaimer SP	359	26,00	-12,61	893	64,66	+7,72	0	0,00	+0,00	129	9,34	+4,89
41512	Reichraming	1.481	86,29	1.192	Reinhold Haslinger SP	378	31,71	+11,08	814	68,29	-11,08	0	0,00	+0,00	0	0,00	+0,00
41513	Rohr im Kremstal	984	85,06	801	Walter Ölsinger VP	702	87,64	+12,82	99	12,36	-12,82	0	0,00	+0,00	0	0,00	+0,00
41514	St.Ulrich bei Steyr	2.516	83,03	1.924	Maria Traunik VP	965	50,16	-18,84	732	38,05	+7,05	0	0,00	+0,00	227	11,80	+11,80
41515	Schiedberg	1.009	87,02	860	Johann Singer VP	750	87,21	+2,13	110	12,79	+12,79	0	0,00	+0,00	0	0,00	+0,00
41516	Sierning	7.408	80,33	5.258	Manfred Kalchmair SP	0	0,00	-20,01	4.516	85,89	+9,70	0	0,00	+0,00	742	14,11	+10,31
41517	Ternberg	2.758	86,11	2.301	<i>Stichwahl: SP/BZÖ</i>	686	29,81	-32,45	851	36,98	+11,05	0	0,00	+0,00	0	0,00	-4,24
		2.758	79,95	2.142	Leopold Steindler SP				1.134	52,94							
41518	Waldneukirchen	1.781	87,65	1.468	Manfred Freudenthaler VP	958	65,26	-5,08	215	14,65	+0,05	0	0,00	+0,00	0	0,00	+0,00
41521	Wolfern	2.481	83,68	1.983	Franz Schillhuber VP	1.194	60,21	-0,23	789	39,79	+0,23	0	0,00	+0,00	0	0,00	+0,00
41522	Weyer	3.636	84,38	2.931	Gerhard Klaffner SP	659	22,48	+0,08	1.648	56,23	-7,79	0	0,00	+0,00	141	4,81	+4,81

Gem.Nr	Gemeinde	BZÖ		KPÖ			SONST 1		SONST 2		SONST 3	
		Stimm.	Ant.%	Stimm.	Ant.%	Diff.%	Stimm.	Ant.%	Stimm.	Ant.%	Stimm.	Ant.%
415	Steyr-Land	1.215	3,22	0	0,00	+0,00	1.025	2,71	0	0,00	0	0,00
41501	Adlwang	0	0,00	0	0,00	+0,00	0	0,00	0	0,00	0	0,00
41502	Aschach an der Steyr	0	0,00	0	0,00	+0,00	247	17,07	0	0,00	0	0,00
41503	Bad Hall	257	8,88	0	0,00	+0,00	0	0,00	0	0,00	0	0,00
41504	Dietach	84	4,84	0	0,00	+0,00	0	0,00	0	0,00	0	0,00
41505	Gaflenz	0	0,00	0	0,00	+0,00	0	0,00	0	0,00	0	0,00
41506	Garsten	0	0,00	0	0,00	+0,00	0	0,00	0	0,00	0	0,00
41507	Großraming	0	0,00	0	0,00	+0,00	0	0,00	0	0,00	0	0,00
41508	Laussa	110	12,33	0	0,00	+0,00	0	0,00	0	0,00	0	0,00
41509	Losenstein	0	0,00	0	0,00	+0,00	0	0,00	0	0,00	0	0,00
41510	Maria Neustift	0	0,00	0	0,00	+0,00	0	0,00	0	0,00	0	0,00
41511	Pfarrkirchen bei Bad Hall	0	0,00	0	0,00	+0,00	0	0,00	0	0,00	0	0,00
41512	Reichraming	0	0,00	0	0,00	+0,00	0	0,00	0	0,00	0	0,00
41513	Rohr im Kremstal	0	0,00	0	0,00	+0,00	0	0,00	0	0,00	0	0,00
41514	St.Ulrich bei Steyr	0	0,00	0	0,00	+0,00	0	0,00	0	0,00	0	0,00
41515	Schiedberg	0	0,00	0	0,00	+0,00	0	0,00	0	0,00	0	0,00
41516	Sierning	0	0,00	0	0,00	+0,00	0	0,00	0	0,00	0	0,00
41517	Ternberg	764	33,20	0	0,00	+0,00	0	0,00	0	0,00	0	0,00
		1.008	47,06									
41518	Waldneukirchen	0	0,00	0	0,00	+0,00	295	20,10	0	0,00	0	0,00
41521	Wolfers	0	0,00	0	0,00	+0,00	0	0,00	0	0,00	0	0,00
41522	Weyer	0	0,00	0	0,00	+0,00	483	16,48	0	0,00	0	0,00

Ergebnisse der Gemeinden und Bezirke Bürgermeisterwahl

Fortsetzung nächste Seite

Gem.Nr	Gemeinde	Wahl- berecht.	Wahl- bet. in%	gültige Stimmen	Wahlausgang Bürgermeister	ÖVP			SPÖ			GRÜNE			FPÖ		
						Stimm.	Ant. %	Diff. %	Stimm.	Ant. %	Diff. %	Stimm.	Ant. %	Diff. %	Stimm.	Ant. %	Diff. %
416	Urfahr-Umgebung	66.016	84,88	53.241		33.956	63,78	+1,57	13.176	24,75	-0,80	0	0,00	+0,00	1.348	2,53	+0,95
41601	Alberndorf in der Riedma	3.054	84,77	2.475	Josef Moser VP	1.694	68,44	-0,39	492	19,88	-11,29	0	0,00	+0,00	289	11,68	+11,68
41602	Altenberg bei Linz	3.516	86,89	2.863	Ferdinand Kaineder VP	2.142	74,82	-7,70	721	25,18	+25,18	0	0,00	+0,00	0	0,00	+0,00
41603	Bad Leonfelden	3.255	84,76	2.538	Alfred Hartl VP	2.039	80,34	-5,77	350	13,79	+13,79	0	0,00	+0,00	149	5,87	+5,87
41604	Eidenberg	1.605	85,17	1.296	Adolf Hinterhölzl VP	1.155	89,12	+11,94	0	0,00	+0,00	0	0,00	+0,00	0	0,00	+0,00
41605	Engerwitzdorf	6.764	83,03	5.392	Johann Schimböck VP	4.213	78,13	+1,22	1.179	21,87	-1,22	0	0,00	+0,00	0	0,00	+0,00
41606	Feldkirchen an der Dona	4.255	87,90	3.667	Franz Allerstorfer SP	1.216	33,16	-1,38	2.240	61,09	+9,12	0	0,00	+0,00	211	5,75	-7,74
41607	Gallneukirchen	5.030	81,89	3.913	Gisela Gabauer VP	2.235	57,12	+3,62	1.678	42,88	-3,62	0	0,00	+0,00	0	0,00	+0,00
41608	Goldwörth	754	82,23	589	Johann Müllner VP	550	93,38	+12,30	0	0,00	-18,92	0	0,00	+0,00	0	0,00	+0,00
41609	Gramastetten	3.842	85,45	3.120	Mag. Andreas Fazeni VP	2.248	72,05	+13,39	872	27,95	-13,39	0	0,00	+0,00	0	0,00	+0,00
41610	Haibach im Mühlkreis	687	87,48	577	Josef Reingruber VP	457	79,20	-10,82	120	20,80	+20,80	0	0,00	+0,00	0	0,00	+0,00
41611	Hellmonsödt	1.753	84,83	1.420	Anton Schwarz VP	953	67,11	+11,46	313	22,04	-14,68	0	0,00	+0,00	154	10,85	+3,21
41612	Herzogsdorf	1.974	83,08	1.538	Mag. Alois Erlinger VP	1.280	83,22	-7,79	0	0,00	+0,00	0	0,00	+0,00	0	0,00	-8,99
41613	Kirchschlag bei Linz	1.617	85,03	1.324	Dr.in Gertraud Deim VP	991	74,85	+8,97	192	14,50	-11,50	0	0,00	+0,00	141	10,65	+2,53
41614	Lichtenberg	2.158	87,03	1.809	Daniela Durstberger VP	1.447	79,99	+10,01	362	20,01	-10,01	0	0,00	+0,00	0	0,00	+0,00
41615	Oberneukirchen	2.554	84,38	1.976	Josef Ehrenmüller VP	1.658	83,91	+0,08	0	0,00	+0,00	0	0,00	+0,00	0	0,00	+0,00
41616	Ottenschlag im Mühlkreis	407	85,75	332	Franz Beirl VP	274	82,53	-1,43	0	0,00	+0,00	0	0,00	+0,00	0	0,00	+0,00
41617	Ottensheim	3.636	84,60	2.952	Ulrike Maria Böker pro O	838	28,39	-13,32	0	0,00	-27,88	0	0,00	+0,00	404	13,69	+13,69
41618	Puchenau	3.825	82,01	2.883	Wolfgang Haderer VP	1.918	66,53	+8,23	965	33,47	-8,23	0	0,00	+0,00	0	0,00	+0,00
41619	Reichenau im Mühlkreis	982	84,01	785	Dipl.-Ing. Hermann Reingruber VP	719	91,59	+22,20	0	0,00	+0,00	0	0,00	+0,00	0	0,00	+0,00
41620	Reichenthal	1.152	88,63	975	Karl Ernst Jaksch VP	628	64,41	-24,54	347	35,59	+35,59	0	0,00	+0,00	0	0,00	+0,00
41621	St.Gotthard im Mühlkreis	1.066	86,21	878	Johannes Rechberger VP	577	65,72	+4,91	230	26,20	-12,99	0	0,00	+0,00	0	0,00	+0,00
41622	Schenkenfelden	1.270	85,35	1.009	Johann Pötscher VP	838	83,05	-2,32	0	0,00	+0,00	0	0,00	+0,00	0	0,00	+0,00
41623	Sonnberg im Mühlkreis	670	89,40	577	Josef Manzenreiter VP	510	88,39	-3,57	0	0,00	+0,00	0	0,00	+0,00	0	0,00	+0,00
41624	Steyregg	3.929	83,05	3.104	Josef Buchner SBU	742	23,90	+9,89	500	16,11	-0,04	0	0,00	+0,00	0	0,00	+0,00
41625	Vorderweißenbach	1.655	91,90	1.446	Leopold Gartner VP	1.012	69,99	-10,32	434	30,01	+30,01	0	0,00	+0,00	0	0,00	+0,00
41626	Walding	3.202	85,20	2.626	Josef Eidenberger SP	726	27,65	-2,51	1.900	72,35	+2,51	0	0,00	+0,00	0	0,00	+0,00
41627	Zwettl an der Rodl	1.404	87,54	1.177	Arnold Weixelbaumer VP	896	76,13	+2,00	281	23,87	-2,00	0	0,00	+0,00	0	0,00	+0,00

Gem.Nr	Gemeinde	BZÖ		KPÖ			SONST 1		SONST 2		SONST 3	
		Stimm.	Ant. %	Stimm.	Ant. %	Diff. %	Stimm.	Ant. %	Stimm.	Ant. %	Stimm.	Ant. %
416	Urfahr-Umgebung	0	0,00	0	0,00	+0,00	3.643	6,84	0	0,00	0	0,00
41601	Alberndorf in der Riedma	0	0,00	0	0,00	+0,00	0	0,00	0	0,00	0	0,00
41602	Altenberg bei Linz	0	0,00	0	0,00	+0,00	0	0,00	0	0,00	0	0,00
41603	Bad Leonfelden	0	0,00	0	0,00	+0,00	0	0,00	0	0,00	0	0,00
41604	Eidenberg	0	0,00	0	0,00	+0,00	0	0,00	0	0,00	0	0,00
41605	Engerwitzdorf	0	0,00	0	0,00	+0,00	0	0,00	0	0,00	0	0,00
41606	Feldkirchen an der Dona	0	0,00	0	0,00	+0,00	0	0,00	0	0,00	0	0,00
41607	Gallneukirchen	0	0,00	0	0,00	+0,00	0	0,00	0	0,00	0	0,00
41608	Goldwörth	0	0,00	0	0,00	+0,00	0	0,00	0	0,00	0	0,00
41609	Gramastetten	0	0,00	0	0,00	+0,00	0	0,00	0	0,00	0	0,00
41610	Haibach im Mühlkreis	0	0,00	0	0,00	+0,00	0	0,00	0	0,00	0	0,00
41611	Hellmonsödt	0	0,00	0	0,00	+0,00	0	0,00	0	0,00	0	0,00
41612	Herzogsdorf	0	0,00	0	0,00	+0,00	0	0,00	0	0,00	0	0,00
41613	Kirchschlag bei Linz	0	0,00	0	0,00	+0,00	0	0,00	0	0,00	0	0,00
41614	Lichtenberg	0	0,00	0	0,00	+0,00	0	0,00	0	0,00	0	0,00
41615	Oberneukirchen	0	0,00	0	0,00	+0,00	0	0,00	0	0,00	0	0,00
41616	Ottenschlag im Mühlkreis	0	0,00	0	0,00	+0,00	0	0,00	0	0,00	0	0,00
41617	Ottensheim	0	0,00	0	0,00	+0,00	1.710	57,93	0	0,00	0	0,00
41618	Puchenuau	0	0,00	0	0,00	+0,00	0	0,00	0	0,00	0	0,00
41619	Reichenau im Mühlkreis	0	0,00	0	0,00	+0,00	0	0,00	0	0,00	0	0,00
41620	Reichenthal	0	0,00	0	0,00	+0,00	0	0,00	0	0,00	0	0,00
41621	St.Gotthard im Mühlkreis	0	0,00	0	0,00	+0,00	71	8,09	0	0,00	0	0,00
41622	Schenkenfelden	0	0,00	0	0,00	+0,00	0	0,00	0	0,00	0	0,00
41623	Sonnberg im Mühlkreis	0	0,00	0	0,00	+0,00	0	0,00	0	0,00	0	0,00
41624	Steyregg	0	0,00	0	0,00	+0,00	1.862	59,99	0	0,00	0	0,00
41625	Vorderweißenbach	0	0,00	0	0,00	+0,00	0	0,00	0	0,00	0	0,00
41626	Walding	0	0,00	0	0,00	+0,00	0	0,00	0	0,00	0	0,00
41627	Zwettl an der Rodl	0	0,00	0	0,00	+0,00	0	0,00	0	0,00	0	0,00

Ergebnisse der Gemeinden und Bezirke Bürgermeisterwahl

Fortsetzung nächste Seite

Gem.Nr	Gemeinde	Wahl- berecht.	Wahl- bet. in%	gültige Stimmen	Wahlausgang Bürgermeister	ÖVP			SPÖ			GRÜNE			FPÖ		
						Stimm.	Ant.%	Diff.%	Stimm.	Ant.%	Diff.%	Stimm.	Ant.%	Diff.%	Stimm.	Ant.%	Diff.%
417	Vöcklabruck	102.703	80,25	78.483		45.202	57,59	+5,58	25.678	32,72	-3,62	1.634	2,08	+1,16	3.935	5,01	-0,42
41701	Ampflwang im Hausruck	2.848	84,16	2.259	Rosemarie Schönpass SP	659	29,17	+1,78	1.278	56,57	-16,04	0	0,00	+0,00	322	14,25	+14,25
41702	Attersee	1.310	83,36	1.066	<i>Stichwahl: VP/SP</i>	455	42,68	-5,42	492	46,15	+8,75	0	0,00	+0,00	119	11,16	-3,34
		1.310	79,39	1.030	Dipl.-Wirtsch.-Ing. (FH) Walter Kastinger S	499	48,45		531	51,55							
41703	Attnang-Puchheim	6.454	74,62	4.613	Peter Groß SP	1.076	23,33	+3,61	2.524	54,71	-7,76	364	7,89	+7,89	649	14,07	-3,74
41704	Atzbach	929	89,13	777	Berthold Reiter VP	719	92,54	+9,50	0	0,00	+0,00	0	0,00	+0,00	0	0,00	+0,00
41705	Aurach am Hongar	1.270	86,85	1.037	Erwin Bichler VP	707	68,18	+9,17	330	31,82	-9,17	0	0,00	+0,00	0	0,00	+0,00
41706	Berg im Attergau	794	83,88	623	Franz Steinbichler VP	477	76,57	-11,53	0	0,00	+0,00	0	0,00	+0,00	0	0,00	+0,00
41707	Desselbrunn	1.318	88,01	1.092	Ulrike Hille VP	649	59,43	-0,32	443	40,57	+0,32	0	0,00	+0,00	0	0,00	+0,00
41708	Fornach	738	88,75	639	Wolfgang Zieher VP	619	96,87	+4,29	0	0,00	+0,00	0	0,00	+0,00	0	0,00	-7,42
41709	Frankenburg am Hausruck	3.994	83,98	3.084	Franz Sieberer SP	1.011	32,78	+8,72	2.073	67,22	+19,20	0	0,00	+0,00	0	0,00	+0,00
41710	Frankenmarkt	2.710	77,56	1.974	Manfred Josef Hadinger VP	1.357	68,74	+14,78	617	31,26	-8,78	0	0,00	+0,00	0	0,00	+0,00
41711	Gampern	2.073	84,42	1.688	Hermann Stockinger VP	967	57,29	+4,52	294	17,42	-2,55	0	0,00	+0,00	0	0,00	+0,00
41712	Innerschwand	863	81,23	681	Alois Daxinger VP	579	85,02	+3,98	102	14,98	-3,98	0	0,00	+0,00	0	0,00	+0,00
41713	Lenzing	4.110	74,77	2.831	Walter Franz Geisberger SP	801	28,29	+11,62	2.030	71,71	-0,89	0	0,00	+0,00	0	0,00	-10,73
41714	Manning	656	89,02	552	Josef Brandmayr VP	476	86,23	-4,07	0	0,00	+0,00	0	0,00	+0,00	0	0,00	+0,00
41715	Mondsee	2.522	66,42	1.603	Karl Josef Feurhuber VP	1.086	67,75	-0,68	322	20,09	-0,26	0	0,00	+0,00	195	12,16	+0,94
41716	Neukirchen an der Vöckla	2.011	82,30	1.572	Franz Zeilinger VP	1.100	69,97	+6,50	472	30,03	+2,68	0	0,00	+0,00	0	0,00	-9,19
41717	Niederthalheim	829	89,51	714	Johann Öhlinger VP	479	67,09	+10,68	235	32,91	-10,68	0	0,00	+0,00	0	0,00	+0,00
41718	Nußdorf am Attersee	921	81,76	732	Ing. Josef Mayrhauser VP	446	60,93	+14,67	102	13,93	-4,68	0	0,00	+0,00	184	25,14	-9,99
41719	Oberhofen am Irrsee	1.162	81,24	911	Elisabeth Höllwarth-Kaiser VP	769	84,41	+22,85	142	15,59	-22,85	0	0,00	+0,00	0	0,00	+0,00
41720	Oberndorf bei Schwanen	1.132	86,66	964	Rupert Imlinger VP	557	57,78	-13,82	246	25,52	+25,52	0	0,00	+0,00	161	16,70	-11,70
41721	Oberwang	1.260	86,27	1.053	Wilhelm Waldl VP	939	89,17	+9,26	0	0,00	+0,00	0	0,00	+0,00	0	0,00	+0,00
41722	Ottang am Hausruck	3.106	83,64	2.475	<i>Stichwahl: VP/SP</i>	775	31,31	-8,68	1.180	47,68	+4,17	0	0,00	+0,00	249	10,06	+6,00
		3.106	77,88	2.371	Josef Senzenberger SP	1.050	44,29		1.321	55,71							
41723	Pfaffing	1.107	83,47	890	Hildegard Pauzenberger SP	275	30,90	+5,15	615	69,10	-5,15	0	0,00	+0,00	0	0,00	+0,00
41724	Pilsbach	507	94,67	454	Alois Gruber VP	332	73,13	+1,96	122	26,87	-1,96	0	0,00	+0,00	0	0,00	+0,00
41725	Pitzenberg	412	89,08	359	Gustav Höchsmann VP	217	60,45	-14,82	71	19,78	-4,95	0	0,00	+0,00	71	19,78	+19,78
41726	Pöndorf	1.846	82,07	1.419	Johann Zieher VP	923	65,05	+12,90	496	34,95	-2,17	0	0,00	+0,00	0	0,00	-10,73
41727	Puchkirchen am Trattberg	794	86,27	628	Anton Hüttmayr VP	518	82,48	+9,39	0	0,00	+0,00	0	0,00	+0,00	0	0,00	+0,00
41728	Pühret	486	88,48	410	Johann Rudolf Schlachter VP	380	92,68	+6,68	0	0,00	+0,00	0	0,00	+0,00	0	0,00	+0,00
41729	Redleiten	388	87,63	329	Johannes Wenninger VP	226	68,69	+10,66	103	31,31	-10,66	0	0,00	+0,00	0	0,00	+0,00
41730	Redlham	1.140	86,58	952	Johann Forstinger VP	816	85,71	+0,65	136	14,29	-0,65	0	0,00	+0,00	0	0,00	+0,00
41731	Regau	4.787	81,05	3.698	Peter Alois Harringer VP	2.816	76,15	+22,31	882	23,85	-13,15	0	0,00	+0,00	0	0,00	-9,16

Gem.Nr	Gemeinde	BZÖ		KPÖ			SONST 1		SONST 2		SONST 3	
		Stimm.	Ant.%	Stimm.	Ant.%	Diff.%	Stimm.	Ant.%	Stimm.	Ant.%	Stimm.	Ant.%
417	Vöcklabruck	86	0,11	0	0,00	+0,00	800	1,02	0	0,00	0	0,00
41701	Ampflwang im Hausruck	0	0,00	0	0,00	+0,00	0	0,00	0	0,00	0	0,00
41702	Attersee	0	0,00	0	0,00	+0,00	0	0,00	0	0,00	0	0,00
41703	Attnang-Puchheim	0	0,00	0	0,00	+0,00	0	0,00	0	0,00	0	0,00
41704	Atzbach	0	0,00	0	0,00	+0,00	0	0,00	0	0,00	0	0,00
41705	Aurach am Hongar	0	0,00	0	0,00	+0,00	0	0,00	0	0,00	0	0,00
41706	Berg im Attergau	0	0,00	0	0,00	+0,00	0	0,00	0	0,00	0	0,00
41707	Desselbrunn	0	0,00	0	0,00	+0,00	0	0,00	0	0,00	0	0,00
41708	Fornach	0	0,00	0	0,00	+0,00	0	0,00	0	0,00	0	0,00
41709	Frankenburg am Hausruck	0	0,00	0	0,00	+0,00	0	0,00	0	0,00	0	0,00
41710	Frankenmarkt	0	0,00	0	0,00	+0,00	0	0,00	0	0,00	0	0,00
41711	Gampern	0	0,00	0	0,00	+0,00	427	25,30	0	0,00	0	0,00
41712	Innerschwand	0	0,00	0	0,00	+0,00	0	0,00	0	0,00	0	0,00
41713	Lenzing	0	0,00	0	0,00	+0,00	0	0,00	0	0,00	0	0,00
41714	Manning	0	0,00	0	0,00	+0,00	0	0,00	0	0,00	0	0,00
41715	Mondsee	0	0,00	0	0,00	+0,00	0	0,00	0	0,00	0	0,00
41716	Neukirchen an der Vöckla	0	0,00	0	0,00	+0,00	0	0,00	0	0,00	0	0,00
41717	Niederthalheim	0	0,00	0	0,00	+0,00	0	0,00	0	0,00	0	0,00
41718	Nußdorf am Attersee	0	0,00	0	0,00	+0,00	0	0,00	0	0,00	0	0,00
41719	Oberhofen am Irrsee	0	0,00	0	0,00	+0,00	0	0,00	0	0,00	0	0,00
41720	Oberndorf bei Schwanen	0	0,00	0	0,00	+0,00	0	0,00	0	0,00	0	0,00
41721	Oberwang	0	0,00	0	0,00	+0,00	0	0,00	0	0,00	0	0,00
41722	Ottgang am Hausruck	86	3,47	0	0,00	+0,00	185	7,47	0	0,00	0	0,00
41723	Pfaffing	0	0,00	0	0,00	+0,00	0	0,00	0	0,00	0	0,00
41724	Pilsbach	0	0,00	0	0,00	+0,00	0	0,00	0	0,00	0	0,00
41725	Pitzenberg	0	0,00	0	0,00	+0,00	0	0,00	0	0,00	0	0,00
41726	Pöndorf	0	0,00	0	0,00	+0,00	0	0,00	0	0,00	0	0,00
41727	Puchkirchen am Trattber	0	0,00	0	0,00	+0,00	0	0,00	0	0,00	0	0,00
41728	Pühret	0	0,00	0	0,00	+0,00	0	0,00	0	0,00	0	0,00
41729	Redleiten	0	0,00	0	0,00	+0,00	0	0,00	0	0,00	0	0,00
41730	Redlham	0	0,00	0	0,00	+0,00	0	0,00	0	0,00	0	0,00
41731	Regau	0	0,00	0	0,00	+0,00	0	0,00	0	0,00	0	0,00

Ergebnisse der Gemeinden und Bezirke Bürgermeisterwahl

Fortsetzung nächste Seite

Gem.Nr	Gemeinde	Wahl- berecht.	Wahl- bet. in%	gültige Stimmen	Wahlausgang Bürgermeister	ÖVP			SPÖ			GRÜNE			FPÖ		
						Stimm.	Ant. %	Diff. %	Stimm.	Ant. %	Diff. %	Stimm.	Ant. %	Diff. %	Stimm.	Ant. %	Diff. %
41732	Rüstorf	1.598	81,66	1.228	Mag. Pauline Sterrer VP	956	77,85	+14,89	272	22,15	-14,89	0	0,00	+0,00	0	0,00	+0,00
41733	Rutzenham	211	91,00	176	Anton Helmberger VP	155	88,07	+15,52	0	0,00	+0,00	0	0,00	+0,00	0	0,00	+0,00
41734	St.Georgen im Attergau	3.076	79,16	2.355	Mag. Wilhelm Richard Auzinger VP	1.264	53,67	+3,38	301	12,78	-8,26	127	5,39	+5,39	663	28,15	-0,52
41735	St.Lorenz	1.743	77,68	1.294	Johannes Gaderer VP	1.060	81,92	+10,84	133	10,28	-11,31	0	0,00	+0,00	101	7,81	+0,48
41736	Schlatt	1.040	84,33	802	Alois Steinhuber VP	696	86,78	-0,04	0	0,00	+0,00	0	0,00	+0,00	0	0,00	+0,00
41737	Schörfling am Attersee	2.706	77,38	1.941	Gerhard Gründl SP	347	17,88	-12,48	1.594	82,12	+26,21	0	0,00	+0,00	0	0,00	-13,73
41738	Schwanenstadt	3.145	77,36	2.346	Kons. Karl Staudinger VP	1.196	50,98	-0,19	636	27,11	-5,30	0	0,00	+0,00	326	13,90	+13,90
41739	Seewalchen am Attersee	4.237	76,14	3.092	Mag. Johann Christian Reiter VP	1.788	57,83	+1,85	872	28,20	-6,38	0	0,00	+0,00	432	13,97	+4,54
41740	Steinbach am Attersee	692	84,97	554	Franz Kneißl VP	354	63,90	-7,53	0	0,00	+0,00	0	0,00	+0,00	0	0,00	+0,00
41741	Straß im Attergau	1.137	80,83	867	Markus Bradler VP	775	89,39	-0,69	0	0,00	+0,00	0	0,00	+0,00	0	0,00	+0,00
41742	Tiefgraben	2.833	72,71	1.939	Matthias Reindl VP	1.628	83,96	+0,61	311	16,04	-0,61	0	0,00	+0,00	0	0,00	+0,00
41743	Timelkam	4.649	80,62	3.605	Johann Riezinger SP	1.442	40,00	+6,62	1.834	50,87	-15,75	329	9,13	+9,13	0	0,00	+0,00
41744	Ungenach	1.134	86,95	929	Ing. Johann Hippmair VP	803	86,44	+1,13	0	0,00	-14,69	0	0,00	+0,00	0	0,00	+0,00
41745	Unterach am Attersee	1.191	85,56	995	Engelbert Gnigler SP	460	46,23	-0,09	535	53,77	+0,09	0	0,00	+0,00	0	0,00	+0,00
41746	Vöcklabruck	9.371	74,55	6.717	Mag. Herbert Brunsteiner VP	4.615	68,71	+6,97	1.413	21,04	-6,76	689	10,26	-0,20	0	0,00	+0,00
41747	Vöcklamarkt	3.689	80,29	2.852	Josef Six VP	1.848	64,80	+6,41	709	24,86	-9,16	0	0,00	+0,00	295	10,34	+2,75
41748	Weißkirchen im Atterg	765	81,57	592	Josef Meinhart VP	543	91,72	+8,97	0	0,00	+0,00	0	0,00	+0,00	0	0,00	+0,00
41749	Weyregg am Attersee	1.257	87,83	1.080	Klaus Gerzer SP	448	41,48	+13,17	632	58,52	+35,17	0	0,00	+0,00	0	0,00	+0,00
41750	Wolfsegg am Hausruck	1.626	86,90	1.359	Emil Söser SP	534	39,29	+15,60	714	52,54	-23,77	0	0,00	+0,00	111	8,17	+8,17
41751	Zell am Moos	1.172	81,14	896	Wilhelm Langwallner VP	693	77,34	-11,62	203	22,66	+22,66	0	0,00	+0,00	0	0,00	+0,00
41752	Zell am Pettenfirst	954	85,74	785	<i>Stichwahl: VP/SP</i>	391	49,81	-32,53	212	27,01	+27,01	125	15,92	+15,92	57	7,26	+7,26
		954	76,00	711	Maximilian Dollberger VP	441	62,03		270	37,97							

Gem.Nr	Gemeinde	BZÖ		KPÖ			SONST 1		SONST 2		SONST 3	
		Stimm.	Ant. %	Stimm.	Ant. %	Diff. %	Stimm.	Ant. %	Stimm.	Ant. %	Stimm.	Ant. %
41732	Rüstorf	0	0,00	0	0,00	+0,00	0	0,00	0	0,00	0	0,00
41733	Rutzenham	0	0,00	0	0,00	+0,00	0	0,00	0	0,00	0	0,00
41734	St.Georgen im Attergau	0	0,00	0	0,00	+0,00	0	0,00	0	0,00	0	0,00
41735	St.Lorenz	0	0,00	0	0,00	+0,00	0	0,00	0	0,00	0	0,00
41736	Schlatt	0	0,00	0	0,00	+0,00	0	0,00	0	0,00	0	0,00
41737	Schörfling am Attersee	0	0,00	0	0,00	+0,00	0	0,00	0	0,00	0	0,00
41738	Schwanenstadt	0	0,00	0	0,00	+0,00	188	8,01	0	0,00	0	0,00
41739	Seewalchen am Attersee	0	0,00	0	0,00	+0,00	0	0,00	0	0,00	0	0,00
41740	Steinbach am Attersee	0	0,00	0	0,00	+0,00	0	0,00	0	0,00	0	0,00
41741	Straß im Attergau	0	0,00	0	0,00	+0,00	0	0,00	0	0,00	0	0,00
41742	Tiefgraben	0	0,00	0	0,00	+0,00	0	0,00	0	0,00	0	0,00
41743	Timelkam	0	0,00	0	0,00	+0,00	0	0,00	0	0,00	0	0,00
41744	Ungenach	0	0,00	0	0,00	+0,00	0	0,00	0	0,00	0	0,00
41745	Unterach am Attersee	0	0,00	0	0,00	+0,00	0	0,00	0	0,00	0	0,00
41746	Vöcklabruck	0	0,00	0	0,00	+0,00	0	0,00	0	0,00	0	0,00
41747	Vöcklamarkt	0	0,00	0	0,00	+0,00	0	0,00	0	0,00	0	0,00
41748	Weißkirchen im Attergau	0	0,00	0	0,00	+0,00	0	0,00	0	0,00	0	0,00
41749	Weyregg am Attersee	0	0,00	0	0,00	+0,00	0	0,00	0	0,00	0	0,00
41750	Wolfsegg am Hausruck	0	0,00	0	0,00	+0,00	0	0,00	0	0,00	0	0,00
41751	Zell am Moos	0	0,00	0	0,00	+0,00	0	0,00	0	0,00	0	0,00
41752	Zell am Pettenfirst	0	0,00	0	0,00	+0,00	0	0,00	0	0,00	0	0,00

Ergebnisse der Gemeinden und Bezirke Bürgermeisterwahl

Fortsetzung nächste Seite

Gem.Nr	Gemeinde	Wahl- berecht.	Wahl- bet. in%	gültige Stimmen	Wahlausgang Bürgermeister	ÖVP			SPÖ			GRÜNE			FPÖ		
						Stimm.	Ant.%	Diff.%	Stimm.	Ant.%	Diff.%	Stimm.	Ant.%	Diff.%	Stimm.	Ant.%	Diff.%
418	Wels-Land	52.762	82,25	41.740		21.644	51,85	+4,76	14.685	35,18	-5,62	471	1,13	+0,28	3.711	8,89	+0,37
41801	Aichkirchen	416	93,03	367	Georg Haider VP	354	96,46	+14,21	0	0,00	+0,00	0	0,00	+0,00	0	0,00	-17,75
41802	Bachmanning	480	83,75	382	Mag. Franz Brenneis VP	352	92,15	+4,90	0	0,00	+0,00	0	0,00	+0,00	0	0,00	+0,00
41803	Bad Wimsbach-Neydhar	1.944	88,48	1.669	Mag. iur. Erwin Stürzlinger VP	990	59,32	+9,00	679	40,68	-9,00	0	0,00	+0,00	0	0,00	+0,00
41804	Buchkirchen	3.105	82,71	2.462	<i>Stichwahl: VP/SP</i>	1.165	47,32	+11,12	1.156	46,95	-2,20	141	5,73	-4,45	0	0,00	-4,47
		3.105	77,78	2.385	Regina Rieder VP	1.347	56,48		1.038	43,52							
41805	Eberstalzell	1.801	82,29	1.391	Franz Gimplinger VP	1.250	89,86	+1,64	0	0,00	+0,00	0	0,00	+0,00	0	0,00	+0,00
41806	Edt bei Lambach	1.663	85,93	1.408	Maximilian Riedlbauer VP	1.022	72,59	+7,07	217	15,41	-3,03	0	0,00	+0,00	121	8,59	+3,24
41807	Fischlham	1.064	89,57	934	Franz Steininger VP	787	84,26	+3,05	147	15,74	-3,05	0	0,00	+0,00	0	0,00	+0,00
41808	Gunskirchen	4.430	85,03	3.683	<i>Stichwahl: VP/SP</i>	1.686	45,78	+8,56	1.419	38,53	-12,03	0	0,00	+0,00	578	15,69	+3,47
		4.430	77,54	3.397	Josef Sturmair VP	2.052	60,41		1.345	39,59							
41809	Holzhausen	613	86,13	511	Klaus Hügelsberger VP	367	71,82	+10,01	144	28,18	-10,01	0	0,00	+0,00	0	0,00	+0,00
41810	Krenglbach	2.409	86,63	2.033	Ing. Johann Zauner-Penninger SP	538	26,46	-0,03	1.495	73,54	+21,09	0	0,00	+0,00	0	0,00	-21,06
41811	Lambach	2.533	73,11	1.762	Christine Oberndorfer VP	1.075	61,01	+5,93	435	24,69	-4,29	0	0,00	+0,00	252	14,30	-1,64
41812	Marchtrenk	9.377	76,77	6.931	Fritz Kaspar SP	1.578	22,77	+3,48	4.285	61,82	-13,66	330	4,76	+4,76	584	8,43	+3,21
41813	Neukirchen bei Lambach	720	88,61	602	Franz Pühretmayr VP	546	90,70	-2,86	0	0,00	+0,00	0	0,00	+0,00	0	0,00	+0,00
41814	Offenhausen	1.272	88,05	1.095	Hermann Stoiber VP	556	50,78	-28,58	222	20,27	+20,27	0	0,00	+0,00	317	28,95	+8,31
41815	Pennewang	718	89,42	617	Hermann Lidauer VP	507	82,17	-5,33	0	0,00	+0,00	0	0,00	+0,00	0	0,00	+0,00
41816	Pichl bei Wels	2.152	82,71	1.696	Johann Doppelbauer VP	1.450	85,50	-1,19	0	0,00	+0,00	0	0,00	+0,00	0	0,00	+0,00
41817	Sattledt	1.826	83,02	1.473	Ing. Gerhard Huber VP	1.142	77,53	+13,83	331	22,47	-13,83	0	0,00	+0,00	0	0,00	+0,00
41818	Schleißheim	910	87,69	772	Manfred Johann Zauner VP	435	56,35	-30,00	222	28,76	+28,76	0	0,00	+0,00	115	14,90	+14,90
41819	Sipbachzell	1.442	85,71	1.199	Heinrich Striegl VP	840	70,06	-5,89	102	8,51	-2,79	0	0,00	+0,00	257	21,43	+8,67
41820	Stadl-Paura	3.770	74,38	2.703	Ing. Alfred Meisinger SP	331	12,25	+1,73	1.425	52,72	-16,06	0	0,00	+0,00	725	26,82	+12,64
41821	Steinerkirchen an der Trau	1.826	84,61	1.461	Johann Auer VP	1.252	85,69	-4,15	0	0,00	+0,00	0	0,00	+0,00	0	0,00	+0,00
41822	Steinhaus	1.525	92,13	1.345	Harald Pirtsch FP	432	32,12	+1,75	151	11,23	-4,55	0	0,00	-7,06	762	56,65	+9,86
41823	Thalheim bei Wels	4.340	79,61	3.225	Andreas Christian Stockinger VP	2.319	71,91	+30,47	906	28,09	-22,20	0	0,00	+0,00	0	0,00	-8,27
41824	Weißkirchen an der Trau	2.426	85,94	2.019	Norbert Höpoltzeder SP	670	33,18	-2,13	1.349	66,82	+7,18	0	0,00	+0,00	0	0,00	-5,05

Gem.Nr	Gemeinde	BZÖ		KPÖ			SONST 1		SONST 2		SONST 3	
		Stimm.	Ant. %	Stimm.	Ant. %	Diff. %	Stimm.	Ant. %	Stimm.	Ant. %	Stimm.	Ant. %
418	Wels-Land	154	0,37	0	0,00	+0,00	270	0,65	0	0,00	0	0,00
41801	Aichkirchen	0	0,00	0	0,00	+0,00	0	0,00	0	0,00	0	0,00
41802	Bachmanning	0	0,00	0	0,00	+0,00	0	0,00	0	0,00	0	0,00
41803	Bad Wimsbach-Neydhar	0	0,00	0	0,00	+0,00	0	0,00	0	0,00	0	0,00
41804	Buchkirchen	0	0,00	0	0,00	+0,00	0	0,00	0	0,00	0	0,00
41805	Eberstalzell	0	0,00	0	0,00	+0,00	0	0,00	0	0,00	0	0,00
41806	Edt bei Lambach	0	0,00	0	0,00	+0,00	48	3,41	0	0,00	0	0,00
41807	Fischlham	0	0,00	0	0,00	+0,00	0	0,00	0	0,00	0	0,00
41808	Gunskirchen	0	0,00	0	0,00	+0,00	0	0,00	0	0,00	0	0,00
41809	Holzhausen	0	0,00	0	0,00	+0,00	0	0,00	0	0,00	0	0,00
41810	Krenglbach	0	0,00	0	0,00	+0,00	0	0,00	0	0,00	0	0,00
41811	Lambach	0	0,00	0	0,00	+0,00	0	0,00	0	0,00	0	0,00
41812	Marchtrenk	154	2,22	0	0,00	+0,00	0	0,00	0	0,00	0	0,00
41813	Neukirchen bei Lambach	0	0,00	0	0,00	+0,00	0	0,00	0	0,00	0	0,00
41814	Offenhausen	0	0,00	0	0,00	+0,00	0	0,00	0	0,00	0	0,00
41815	Pennewang	0	0,00	0	0,00	+0,00	0	0,00	0	0,00	0	0,00
41816	Pichl bei Wels	0	0,00	0	0,00	+0,00	0	0,00	0	0,00	0	0,00
41817	Sattledt	0	0,00	0	0,00	+0,00	0	0,00	0	0,00	0	0,00
41818	Schleißheim	0	0,00	0	0,00	+0,00	0	0,00	0	0,00	0	0,00
41819	Sipbachzell	0	0,00	0	0,00	+0,00	0	0,00	0	0,00	0	0,00
41820	Stadl-Paura	0	0,00	0	0,00	+0,00	222	8,21	0	0,00	0	0,00
41821	Steinerkirchen an der Trau	0	0,00	0	0,00	+0,00	0	0,00	0	0,00	0	0,00
41822	Steinhaus	0	0,00	0	0,00	+0,00	0	0,00	0	0,00	0	0,00
41823	Thalheim bei Wels	0	0,00	0	0,00	+0,00	0	0,00	0	0,00	0	0,00
41824	Weißkirchen an der Trau	0	0,00	0	0,00	+0,00	0	0,00	0	0,00	0	0,00

Gemeindetypenergebnisse Bürgermeisterwahl 27. 9. 2009 1. Wahldurchgang

Anz.	Gemeindetypen	Wahl- Diff.			gültige Stimmen	ÖVP			SPÖ			GRÜNE			FPÖ			BZÖ		Rest	
		Wahl- berecht.	bet. in%	Wahl- bet.		Stimmen	Ant.%	Diff.%	Stimmen	Ant.%	Diff.%	Stimmen	Ant.%	Diff.%	Stimm.	Ant.%	Diff.%	Stimm.	Ant.%	Stimm.	Ant.%
444	Oberösterreich	1.115.743	79,0	1,2	842.504	415.514	49,32	+2,10	321.388	38,15	-4,51	13.540	1,61	+0,75	63.001	7,48	+1,78	5.949	0,71	23.112	2,74
	Wahlkreise																				
23	WK Linz Umgebung	253.208	72,1	1,5	174.613	60.609	34,71	+6,08	95.173	54,51	-7,42	2.863	1,64	-0,32	13.165	7,54	+0,37	1.678	0,96	1.125	0,64
112	WK Innviertel	170.587	79,5	1,4	130.234	71.429	54,85	-0,75	37.240	28,59	-2,15	1.343	1,03	+0,69	13.827	10,62	+1,89	2.134	1,64	4.261	3,27
123	WK Hausruckviertel	273.189	79,8	0,9	208.592	108.792	52,16	+3,35	68.099	32,65	-7,93	4.137	1,98	+1,47	22.150	10,62	+4,11	442	0,21	4.972	2,38
64	WK Traunviertel	201.209	78,9	0,6	150.748	64.372	42,70	-0,84	66.449	44,08	-1,95	3.568	2,37	+1,34	11.098	7,36	+1,96	1.347	0,89	3.914	2,60
122	WK Mühlviertel	217.550	85,8	1,5	178.317	110.312	61,86	+1,08	54.427	30,52	-1,38	1.629	0,91	+0,51	2.761	1,55	+0,26	348	0,20	8.840	4,96
	Bezirke																				
1	Linz (Stadt)	146.513	67,3	1,5	94.158	30.532	32,43	+7,68	54.659	58,05	-7,98	0	0,00	+0,00	7.613	8,09	-1,13	1.354	1,44	0	0,00
1	Steyr (Stadt)	29.354	67,4	-1,7	18.754	3.643	19,43	+6,53	11.192	59,68	-8,11	1.184	6,31	-0,52	2.470	13,17	+6,13	0	0,00	265	1,41
1	Wels (Stadt)	42.091	67,1	0,4	27.324	5.480	20,06	+5,62	11.733	42,94	-30,83	1.760	6,44	+6,44	7.982	29,21	+19,32	0	0,00	369	1,35
46	Bez. Braunau	77.664	75,5	1,2	56.138	27.563	49,10	+0,40	19.111	34,04	-5,17	1.202	2,14	+2,14	4.863	8,66	+3,50	701	1,25	2.698	4,81
12	Bez. Eferding	25.362	85,0	1,3	20.731	11.062	53,36	+1,63	7.822	37,73	-4,42	98	0,47	+0,47	1.339	6,46	+1,23	144	0,69	266	1,28
27	Bez. Freistadt	52.546	87,1	1,3	44.141	27.104	61,40	+1,56	14.079	31,90	-1,16	1.110	2,51	+1,84	87	0,20	-1,61	348	0,79	1.413	3,20
20	Bez. Gmunden	80.322	78,9	1,4	60.072	24.350	40,53	-2,23	27.314	45,47	-0,49	1.613	2,69	+2,69	5.288	8,80	+2,24	132	0,22	1.375	2,29
34	Bez. Grieskirchen	50.271	84,2	1,2	40.314	25.404	63,02	-3,97	8.181	20,29	-4,20	174	0,43	+0,43	5.183	12,86	+7,99	58	0,14	1.314	3,26
23	Bez. Kirchdorf	43.769	81,9	0,5	34.166	17.580	51,45	-0,79	13.185	38,59	-1,11	425	1,24	+0,79	1.932	5,65	-0,68	0	0,00	1.044	3,06
22	Bez. Linz-Land	106.695	78,8	1,4	80.455	30.077	37,38	+4,14	40.514	50,36	-6,68	2.863	3,56	-0,74	5.552	6,90	+2,17	324	0,40	1.125	1,40
26	Bez. Perg	52.292	85,8	0,2	43.081	21.443	49,77	+1,41	19.480	45,22	-3,33	324	0,75	+0,18	925	2,15	+0,58	0	0,00	909	2,11
36	Bez. Ried	46.957	82,0	1,7	36.932	20.515	55,55	-3,66	9.102	24,65	+1,25	141	0,38	-0,83	5.632	15,25	+1,33	794	2,15	748	2,03
42	Bez. Rohrbach	46.696	85,5	1,6	37.854	27.809	73,46	-0,60	7.692	20,32	+0,08	195	0,52	+0,08	401	1,06	+1,06	0	0,00	1.757	4,64
30	Bez. Schärding	45.966	83,8	1,6	37.164	23.351	62,83	+0,54	9.027	24,29	-1,13	0	0,00	+0,00	3.332	8,97	+0,07	639	1,72	815	2,19
20	Bez. Steyr-Land	47.764	83,4	0,5	37.756	18.799	49,79	-3,67	14.758	39,09	-1,00	346	0,92	+0,92	1.408	3,73	+1,88	1.215	3,22	1.230	3,26
27	Bez. Urfahr-Umgeb.	66.016	84,9	2,6	53.241	33.956	63,78	+1,57	13.176	24,75	-0,80	0	0,00	+0,00	1.348	2,53	+0,95	0	0,00	4.761	8,94
52	Bez. Vöcklabruck	102.703	80,2	0,7	78.483	45.202	57,59	+5,58	25.678	32,72	-3,62	1.634	2,08	+1,16	3.935	5,01	-0,42	86	0,11	1.948	2,48
24	Bez. Wels-Land	52.762	82,3	0,9	41.740	21.644	51,85	+4,76	14.685	35,18	-5,62	471	1,13	+0,28	3.711	8,89	+0,37	154	0,37	1.075	2,58

Gemeindetypenergebnisse Bürgermeisterwahl 27. 9. 2009 1. Wahldurchgang

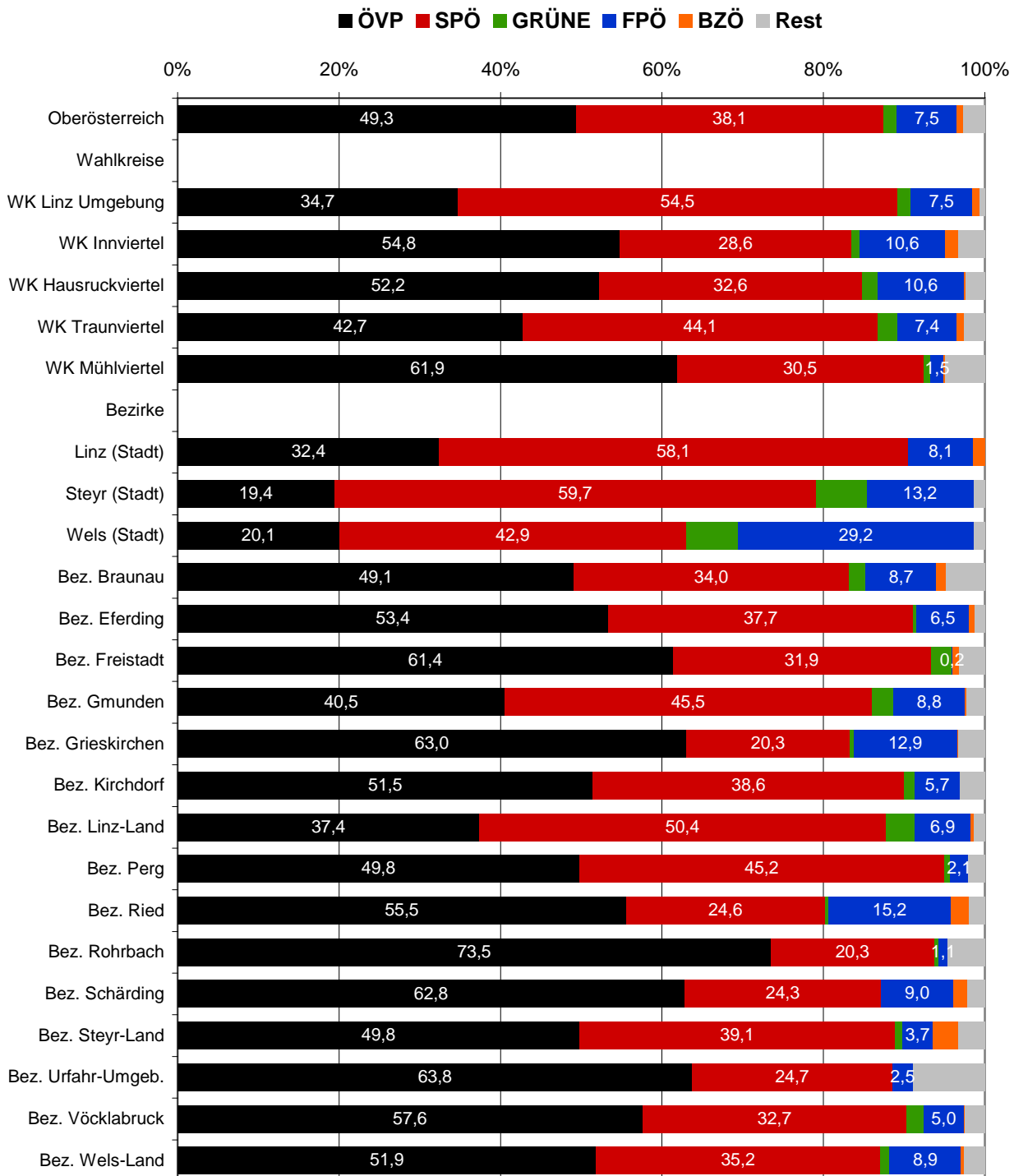
Anz.	Gemeindetypen	Wahl- Diff.			gültige Stimmen	ÖVP			SPÖ			GRÜNE			FPÖ			BZÖ		Rest	
		Wahl- berecht.	bet. in%	Wahl- bet.		Stimmen	Ant.%	Diff.%	Stimmen	Ant.%	Diff.%	Stimmen	Ant.%	Diff.%	Stimm.	Ant.%	Diff.%	Stimm.	Ant.%	Stimm.	Ant.%
Gemeindegröße																					
92	bis 1000 EW	52.986	87,2	1,8	44.242	31.100	70,30	-2,50	7.849	17,74	+1,95	0	0,00	+0,00	2.198	4,97	+1,33	22	0,05	3.073	6,95
154	1000-2000 EW	185.734	85,3	1,5	151.571	100.802	66,50	+0,84	34.320	22,64	-1,19	559	0,37	+0,19	9.383	6,19	+1,17	1.283	0,85	5.224	3,45
93	2000-3000 EW	185.912	83,7	1,7	148.906	87.845	58,99	-1,83	45.787	30,75	-0,24	1.009	0,68	+0,57	8.370	5,62	+1,27	402	0,27	5.493	3,69
37	3000-4000 EW	104.142	81,9	0,2	81.089	39.949	49,27	-0,66	33.616	41,46	-1,06	625	0,77	+0,30	4.856	5,99	+1,74	893	1,10	1.150	1,42
25	4000-5000 EW	93.236	81,5	1,1	72.807	36.743	50,47	+4,91	25.894	35,57	-6,24	291	0,40	+0,18	5.066	6,96	+1,85	348	0,48	4.465	6,13
23	5000-7500 EW	108.541	80,7	0,8	83.710	40.098	47,90	+7,12	35.388	42,27	-8,09	2.607	3,11	+2,52	3.140	3,75	-1,06	491	0,59	1.986	2,37
7	7500-10000 EW	48.554	78,9	1,0	36.184	12.262	33,89	-0,28	18.364	50,75	-6,10	1.103	3,05	+3,05	3.368	9,31	+0,32	0	0,00	1.087	3,00
8	10000-20000 EW	81.864	73,5	0,8	57.287	20.882	36,45	-1,55	27.102	47,31	-4,05	3.604	6,29	+3,20	4.867	8,50	+2,78	832	1,45	0	0,00
4	20000-100000 EW	108.261	69,7	0,3	72.550	15.301	21,09	+4,26	38.409	52,94	-14,83	3.742	5,16	-0,09	14.140	19,49	+11,56	324	0,45	634	0,87
1	über 100000 EW	146.513	67,3	1,5	94.158	30.532	32,43	+7,68	54.659	58,05	-7,98	0	0,00	+0,00	7.613	8,09	-1,13	1.354	1,44	0	0,00
Arbeitszentren																					
3	Arb. Hauptzentren	217.958	67,3	0,8	140.236	39.655	28,28	+7,27	77.584	55,32	-12,48	2.944	2,10	+1,11	18.065	12,88	+3,85	1.354	0,97	634	0,45
4	Größere Arb. Zentren	41.302	71,5	0,8	28.192	13.353	47,36	-1,76	9.072	32,18	-6,78	1.780	6,31	+2,31	3.309	11,74	+6,37	678	2,40	0	0,00
7	Mittlere Arb. Zentren	38.186	77,8	1,6	28.681	12.629	44,03	-0,03	13.993	48,79	+0,90	328	1,14	+0,59	1.383	4,82	-1,50	348	1,21	0	0,00
12	Kleinere Arb. Zentren	46.235	76,3	-0,5	33.569	13.821	41,17	+5,51	14.017	41,76	-12,35	1.137	3,39	+3,12	3.381	10,07	+2,21	347	1,03	866	2,58
17	Untergeord. Arb. Z.	121.180	77,1	0,4	88.614	28.826	32,53	+2,37	45.430	51,27	-6,73	4.098	4,62	+0,85	8.237	9,30	+2,74	478	0,54	1.545	1,74
109	Stark landw. Gem.	111.218	85,4	1,7	90.650	68.057	75,08	-1,41	13.121	14,47	+1,20	99	0,11	+0,11	3.060	3,38	+1,04	855	0,94	5.458	6,02
100	Landw. Gemeinden	142.932	85,7	1,8	117.363	72.841	62,06	-1,69	30.790	26,23	+0,31	877	0,75	+0,60	8.900	7,58	+2,95	212	0,18	3.743	3,19
192	Restl. Gemeinden	396.732	83,1	1,3	315.199	166.332	52,77	+1,62	117.381	37,24	-2,58	2.277	0,72	+0,47	16.666	5,29	+0,29	1.677	0,53	10.866	3,45
Raumtypen																					
3	Städte	217.958	67,3	0,8	140.236	39.655	28,28	+7,27	77.584	55,32	-12,48	2.944	2,10	+1,11	18.065	12,88	+3,85	1.354	0,97	634	0,45
46	Stadtumland	188.512	81,1	1,5	145.878	62.464	42,82	+2,64	65.380	44,82	-4,54	3.220	2,21	-0,44	8.520	5,84	+1,60	562	0,39	5.732	3,93
297	sonst. Ländl. Raum	457.056	83,4	1,2	364.246	220.624	60,57	+0,02	101.206	27,79	-1,77	4.475	1,23	+1,11	22.946	6,30	+1,46	3.532	0,97	11.463	3,15
24	ländl. Tourismusg.	34.017	80,6	1,4	26.332	15.853	60,20	-0,56	7.846	29,80	+1,60	127	0,48	+0,48	1.527	5,80	-0,79	0	0,00	979	3,72
74	ländl. Verdichtungsg.	218.200	79,6	0,9	165.812	76.918	46,39	+1,50	69.372	41,84	-4,02	2.774	1,67	+0,72	11.943	7,20	+1,40	501	0,30	4.304	2,60
NUTS III Gebiete																					
146	NUTSIII Innviertel	220.858	80,6	1,4	170.548	96.833	56,78	-1,51	45.421	26,63	-2,64	1.517	0,89	+0,63	19.010	11,15	+3,33	2.192	1,29	5.575	3,27
78	NUTSIII Zentralraum	426.073	75,2	1,6	306.834	124.230	40,49	+5,41	141.057	45,97	-8,86	5.192	1,69	+0,45	27.396	8,93	+2,15	1.976	0,64	6.983	2,28
104	NUTSIII Mühlviertel	164.900	86,2	1,1	135.891	84.877	62,46	+0,50	42.783	31,48	-0,55	1.629	1,20	+0,68	1.562	1,15	+0,07	348	0,26	4.692	3,45
44	NUTSIII Steyr-Kirchdorf	120.887	78,9	0,1	90.676	40.022	44,14	+0,10	39.135	43,16	-2,92	1.955	2,16	+0,48	5.810	6,41	+1,75	1.215	1,34	2.539	2,80
72	NUTSIII Traunviertel	183.025	79,7	1,0	138.555	69.552	50,20	+2,19	52.992	38,25	-2,26	3.247	2,34	+1,82	9.223	6,66	+0,73	218	0,16	3.323	2,40

Gemeindetypenergebnisse Bürgermeisterwahl 27. 9. 2009 1. Wahldurchgang

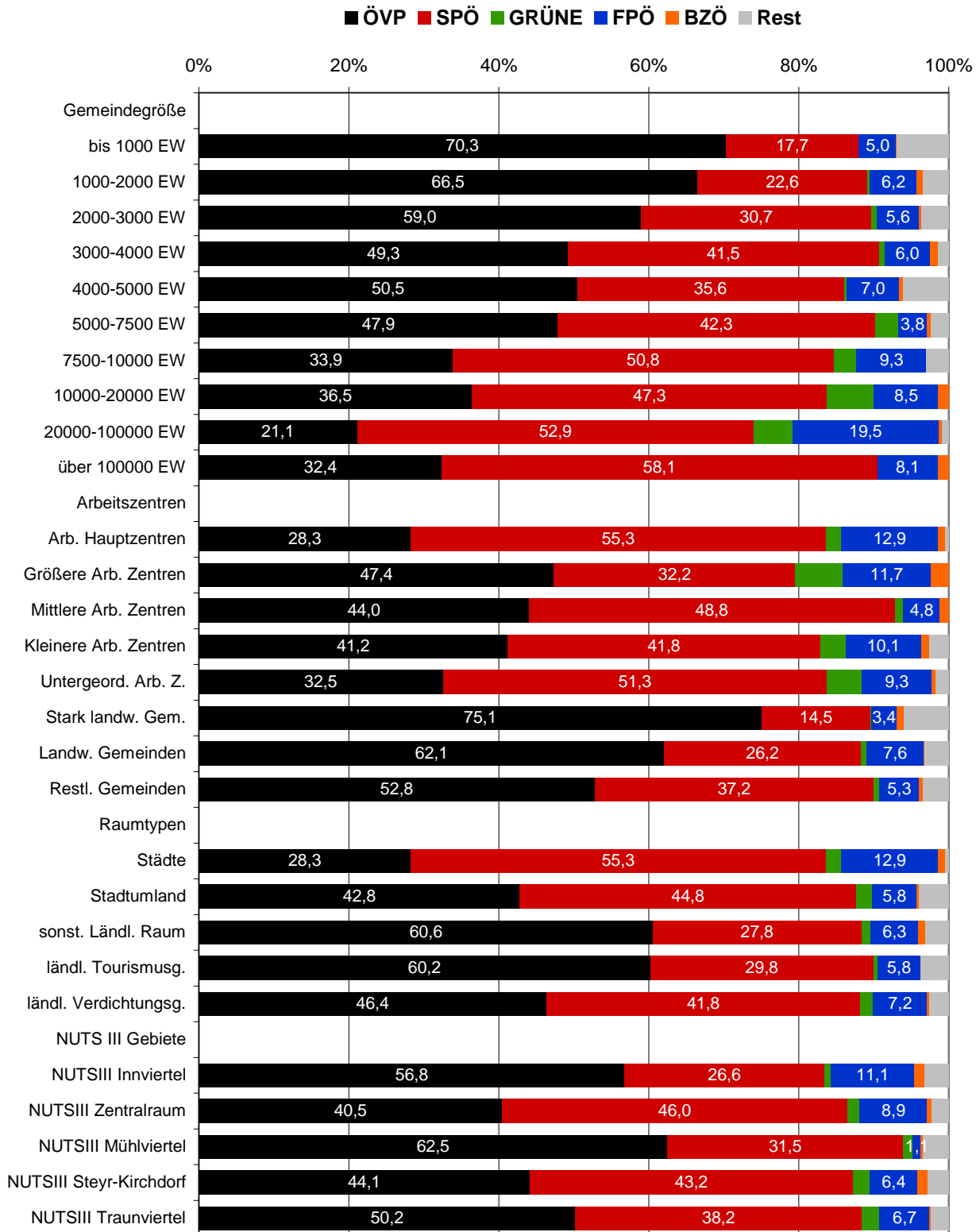
Anz.	Gemeindetypen	Wahl- Diff.			gültige Stimmen	ÖVP			SPÖ			GRÜNE			FPÖ			BZÖ		Rest	
		Wahl- berecht.	bet. in%	Diff. bet.		Stimmen	Ant.%	Diff.%	Stimmen	Ant.%	Diff.%	Stimmen	Ant.%	Diff.%	Stimm.	Ant.%	Diff.%	Stimm.	Ant.%	Stimm.	Ant.%
Bürgermeister 2003																					
321	ÖVP-Bürgermeister	521.545	83,0	1,6	412.869	289.896	70,22	+0,20	82.749	20,04	-1,77	4.633	1,12	+0,75	20.666	5,01	+1,57	2.804	20,00	12.121	2,94
110	SPÖ-Bürgermeister	571.506	75,2	0,8	410.989	119.548	29,09	+3,42	236.341	57,51	-6,72	8.907	2,17	+0,82	36.171	8,80	+1,91	3.145	0,77	6.877	1,67
8	FPÖ-Bürgermeister	11.185	86,5	0,0	9.332	2.523	27,04	-8,10	1.166	12,49	+0,97	0	0,00	-1,03	5.600	60,01	+7,70	0	0,00	43	0,46
5	Bürgerm. sonst. Partei	11.507	84,3	1,8	9.314	3.547	38,08	+7,49	1.132	12,15	-6,41	0	0,00	+0,00	564	6,06	+2,87	0	0,00	4.071	43,71
Bürgermeister 2009																					
307	ÖVP-Bürgermeister	504.315	82,9	1,5	398.504	286.108	71,80	+2,19	78.741	19,76	-2,79	4.249	1,07	+0,72	17.129	4,30	+1,16	1.102	0,28	11.175	2,80
86	SPÖ-Bürgermeister	458.964	75,0	0,9	328.764	91.146	27,72	+2,20	201.324	61,24	-2,83	5.855	1,78	+0,17	23.786	7,23	+0,40	2.690	0,82	3.963	1,21
8	FPÖ-Bürgermeister	10.725	85,4	0,2	8.819	2.511	28,47	-7,23	853	9,67	-0,46	0	0,00	-1,09	5.412	61,37	+8,30	0	0,00	43	0,49
6	Bürgerm. sonst. Partei	11.653	85,0	2,2	9.511	3.054	32,11	-7,75	500	5,26	-10,58	0	0,00	+0,00	404	4,25	+2,37	1.115	11,72	4.438	46,66
37	Abstimmung	130.086	77,2	0,9	96.906	32.695	33,74	+0,54	39.970	41,25	-14,62	3.436	3,55	+3,13	16.270	16,79	+8,69	1.042	1,08	3.493	3,60

Bürgermeisterwahlen 27. 9. 2009 1.Wahldurchgang

Stimmenanteil Gemeindetypen

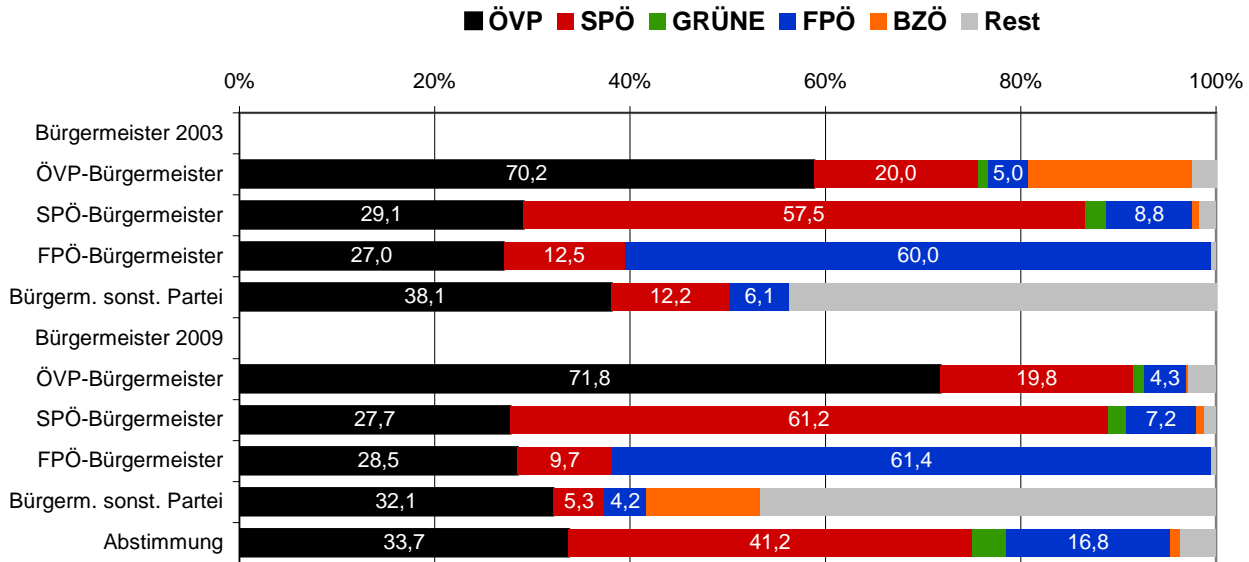


Stimmenanteil Gemeindetypen

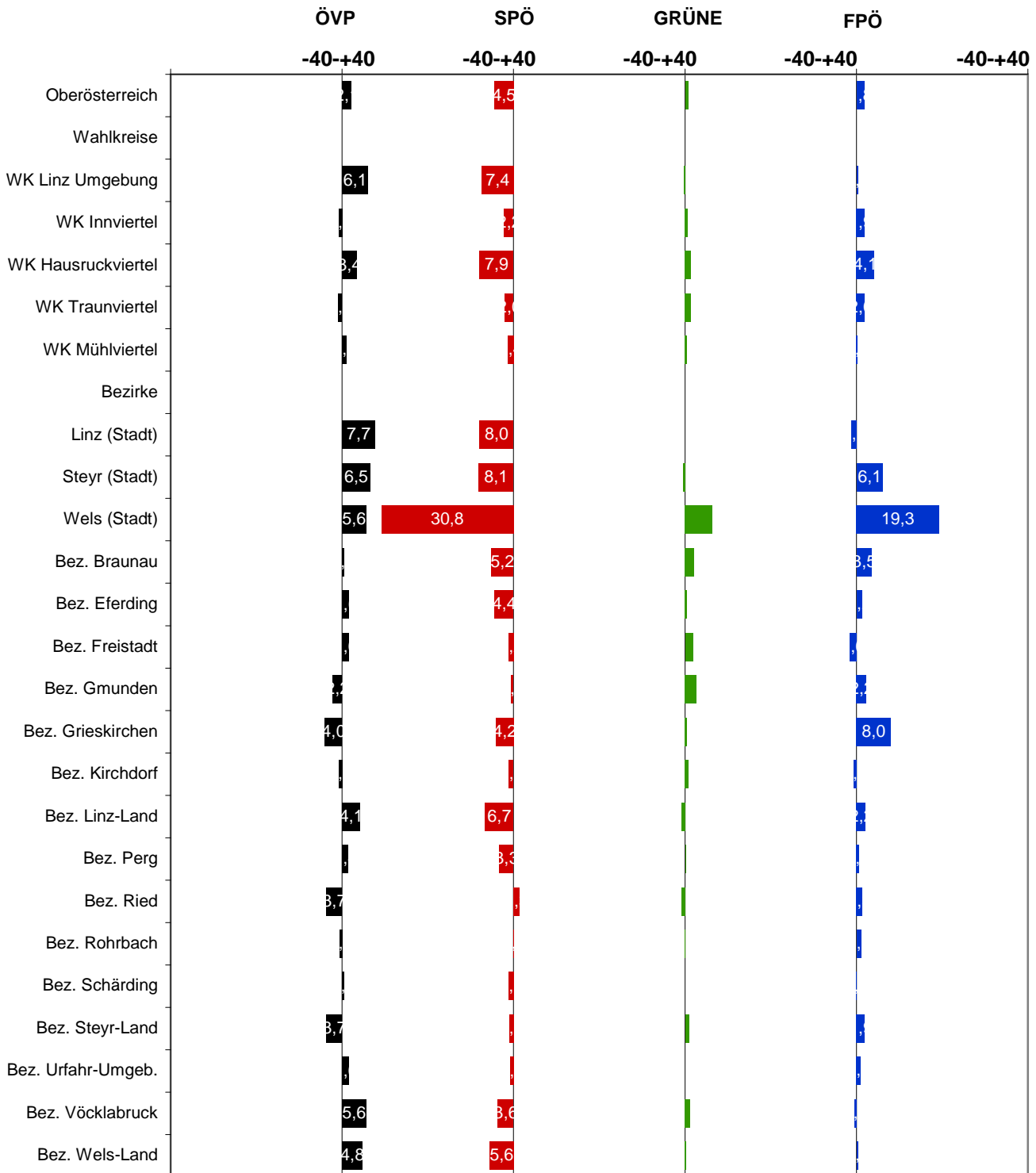


Bürgermeisterwahlen 27. 9. 2009 1. Wahldurchgang

Stimmenanteil Gemeindetypen



Anteilsveränderung Gemeindetypen



Anteilsveränderung Gemeindetypen



Bürgermeisterwahl 2009 1.Wahldurchgang im Vergleich mit der BgmW 2003

Gemeinden gereiht nach der höchsten Wahlbeteiligung

Gem. Nr.	Gemeinde	Wahlberechtigte	Wahlbeteiligung	gültige Stimmen	ÖVP	SPÖ	GRÜNE	FPÖ	BZÖ	DC	KPÖ	SONST 1	SONST 2	SONST 3
41320	Nebelberg	513	96,49%	473	70,40%	29,60%	0,00%	0,00%	0,00%	0,00%	0,00%	0,00%	0,00%	0,00%
40821	Pollham	751	96,01%	691	46,89%	0,00%	0,00%	0,00%	0,00%	0,00%	0,00%	53,11%	0,00%	0,00%
40616	Sandl	1.157	95,16%	1090	47,06%	49,54%	0,00%	0,00%	0,00%	0,00%	0,00%	3,39%	0,00%	0,00%
40916	St.Pankraz	279	94,98%	259	23,17%	59,85%	0,00%	16,99%	0,00%	0,00%	0,00%	0,00%	0,00%	0,00%
41236	Wippenham	458	94,76%	420	31,67%	49,29%	0,00%	0,00%	0,00%	0,00%	0,00%	19,05%	0,00%	0,00%
41724	Pilsbach	507	94,67%	454	73,13%	26,87%	0,00%	0,00%	0,00%	0,00%	0,00%	0,00%	0,00%	0,00%
41015	Niederneukirchen	1.547	94,51%	1437	48,71%	51,29%	0,00%	0,00%	0,00%	0,00%	0,00%	0,00%	0,00%	0,00%
41123	Saxen	1.395	93,84%	1281	30,52%	24,43%	0,00%	45,04%	0,00%	0,00%	0,00%	0,00%	0,00%	0,00%
41412	Mayrhof	222	93,69%	203	99,01%	0,00%	0,00%	0,00%	0,00%	0,00%	0,00%	0,00%	0,00%	0,00%
40440	St.Veit im Innkreis	342	93,27%	318	44,34%	55,66%	0,00%	0,00%	0,00%	0,00%	0,00%	0,00%	0,00%	0,00%
40611	Liebenau	1.449	93,24%	1329	40,56%	59,44%	0,00%	0,00%	0,00%	0,00%	0,00%	0,00%	0,00%	0,00%
41333	St.Oswald bei Haslach	441	93,20%	401	54,86%	45,14%	0,00%	0,00%	0,00%	0,00%	0,00%	0,00%	0,00%	0,00%
40606	Kaltenberg	506	93,08%	432	82,87%	0,00%	0,00%	0,00%	0,00%	0,00%	0,00%	0,00%	0,00%	0,00%
41801	Aichkirchen	416	93,03%	367	96,46%	0,00%	0,00%	0,00%	0,00%	0,00%	0,00%	0,00%	0,00%	0,00%
41117	Rechberg	731	92,61%	662	73,11%	26,89%	0,00%	0,00%	0,00%	0,00%	0,00%	0,00%	0,00%	0,00%
41121	St.Nikola an der Donau	603	92,54%	543	80,48%	19,52%	0,00%	0,00%	0,00%	0,00%	0,00%	0,00%	0,00%	0,00%
41229	Schildorn	895	92,51%	815	51,41%	48,59%	0,00%	0,00%	0,00%	0,00%	0,00%	0,00%	0,00%	0,00%
40826	St.Thomas	358	92,46%	310	80,97%	0,00%	0,00%	0,00%	0,00%	0,00%	0,00%	0,00%	0,00%	0,00%
41313	Julbach	1.358	92,34%	1223	42,35%	51,92%	0,00%	5,72%	0,00%	0,00%	0,00%	0,00%	0,00%	0,00%
40622	Unterweikersdorf	1.554	92,15%	1381	33,82%	66,18%	0,00%	0,00%	0,00%	0,00%	0,00%	0,00%	0,00%	0,00%
41822	Steinhaus	1.525	92,13%	1345	32,12%	11,23%	0,00%	56,65%	0,00%	0,00%	0,00%	0,00%	0,00%	0,00%
41331	St.Johann am Wimberg	818	92,05%	723	75,93%	0,00%	0,00%	0,00%	0,00%	0,00%	0,00%	24,07%	0,00%	0,00%
41625	Vorderweißbach	1.655	91,90%	1446	69,99%	30,01%	0,00%	0,00%	0,00%	0,00%	0,00%	0,00%	0,00%	0,00%
41112	Mitterkirchen im Machland	1.386	91,85%	1254	39,87%	60,13%	0,00%	0,00%	0,00%	0,00%	0,00%	0,00%	0,00%	0,00%
41004	Eggendorf im Traunkreis	632	91,77%	575	48,87%	48,52%	0,00%	0,00%	0,00%	0,00%	0,00%	2,61%	0,00%	0,00%
40820	Pötting	448	91,74%	395	95,19%	0,00%	0,00%	0,00%	0,00%	0,00%	0,00%	0,00%	0,00%	0,00%
41401	Altschwendt	518	91,51%	465	34,84%	65,16%	0,00%	0,00%	0,00%	0,00%	0,00%	0,00%	0,00%	0,00%
40914	Rosenau am Hengstpaß	580	91,38%	517	38,88%	61,12%	0,00%	0,00%	0,00%	0,00%	0,00%	0,00%	0,00%	0,00%
40612	Neumarkt im Mühlkreis	2.503	91,25%	2234	34,38%	65,62%	0,00%	0,00%	0,00%	0,00%	0,00%	0,00%	0,00%	0,00%
41230	Senftenbach	590	91,19%	530	62,45%	18,49%	0,00%	19,06%	0,00%	0,00%	0,00%	0,00%	0,00%	0,00%

Bürgermeisterwahl 2009 1.Wahldurchgang im Vergleich mit der BgmW 2003

Gemeinden gereiht nach der niedrigsten Wahlbeteiligung

Gem. Nr.	Gemeinde	Wahlberechtigte	Wahlbeteiligung	gültige Stimmen	ÖVP	SPÖ	GRÜNE	FPÖ	BZÖ	DC	KPÖ	SONST 1	SONST 2	SONST 3
40404	Braunau am Inn	12.692	65,22%	7923	8,32%	56,89%	13,77%	14,14%	6,89%	0,00%	0,00%	0,00%	0,00%	0,00%
41715	Mondsee	2.522	66,42%	1603	67,75%	20,09%	0,00%	12,16%	0,00%	0,00%	0,00%	0,00%	0,00%	0,00%
40301	Wels	42.091	67,13%	27324	20,06%	42,94%	6,44%	29,21%	0,00%	0,00%	1,35%	0,00%	0,00%	0,00%
40101	Linz	146.513	67,26%	94158	32,43%	58,05%	0,00%	8,09%	1,44%	0,00%	0,00%	0,00%	0,00%	0,00%
40201	Steyr	29.354	67,37%	18754	19,43%	59,68%	6,31%	13,17%	0,00%	0,00%	1,41%	0,00%	0,00%	0,00%
40428	Ostermiething	2.458	67,53%	1585	75,77%	14,76%	0,00%	9,46%	0,00%	0,00%	0,00%	0,00%	0,00%	0,00%
40414	Hochburg-Ach	2.603	70,27%	1734	74,91%	0,00%	0,00%	0,00%	0,00%	0,00%	0,00%	0,00%	0,00%	0,00%
40422	Mauerkirchen	1.670	70,66%	1149	32,81%	48,48%	0,00%	18,71%	0,00%	0,00%	0,00%	0,00%	0,00%	0,00%
40421	Mattighofen	3.823	71,46%	2624	11,20%	46,99%	4,23%	8,31%	3,43%	0,00%	0,00%	25,84%	0,00%	0,00%
40429	Palting	751	71,64%	511	84,93%	15,07%	0,00%	0,00%	0,00%	0,00%	0,00%	0,00%	0,00%	0,00%
41225	Ried im Innkreis	8.758	71,97%	6088	62,58%	20,15%	0,00%	17,26%	0,00%	0,00%	0,00%	0,00%	0,00%	0,00%
40437	St.Pantaleon	2.406	72,03%	1646	37,30%	48,36%	0,00%	0,00%	0,00%	0,00%	0,00%	14,34%	0,00%	0,00%
40425	Moosdorf	1.256	72,21%	823	0,00%	82,38%	0,00%	0,00%	0,00%	0,00%	0,00%	0,00%	0,00%	0,00%
41742	Tiefgraben	2.833	72,71%	1939	83,96%	16,04%	0,00%	0,00%	0,00%	0,00%	0,00%	0,00%	0,00%	0,00%
41021	Traun	17.365	72,91%	12283	17,94%	57,44%	6,50%	18,12%	0,00%	0,00%	0,00%	0,00%	0,00%	0,00%
41811	Lambach	2.533	73,11%	1762	61,01%	24,69%	0,00%	14,30%	0,00%	0,00%	0,00%	0,00%	0,00%	0,00%
40409	Geretsberg	874	73,11%	602	79,24%	0,00%	0,00%	20,76%	0,00%	0,00%	0,00%	0,00%	0,00%	0,00%
40413	Helpfau-Uttendorf	2.492	73,64%	1773	87,37%	12,63%	0,00%	0,00%	0,00%	0,00%	0,00%	0,00%	0,00%	0,00%
40408	Franking	734	73,84%	489	71,37%	0,00%	0,00%	0,00%	0,00%	0,00%	0,00%	0,00%	0,00%	0,00%
41820	Stadl-Paura	3.770	74,38%	2703	12,25%	52,72%	0,00%	26,82%	0,00%	0,00%	0,00%	8,21%	0,00%	0,00%
40406	Eggelsberg	1.763	74,48%	1272	65,25%	20,13%	0,00%	14,62%	0,00%	0,00%	0,00%	0,00%	0,00%	0,00%
41746	Vöcklabruck	9.371	74,55%	6717	68,71%	21,04%	10,26%	0,00%	0,00%	0,00%	0,00%	0,00%	0,00%	0,00%
40703	Bad Ischl	11.325	74,58%	8222	18,99%	74,07%	1,99%	4,95%	0,00%	0,00%	0,00%	0,00%	0,00%	0,00%
40418	Lengau	3.534	74,59%	2507	24,09%	75,91%	0,00%	0,00%	0,00%	0,00%	0,00%	0,00%	0,00%	0,00%
41703	Attnang-Puchheim	6.454	74,62%	4613	23,33%	54,71%	7,89%	14,07%	0,00%	0,00%	0,00%	0,00%	0,00%	0,00%
41002	Ansfelden	11.483	74,68%	7826	31,51%	59,95%	8,54%	0,00%	0,00%	0,00%	0,00%	0,00%	0,00%	0,00%
41422	Schärding	3.983	74,72%	2861	52,53%	34,22%	0,00%	13,25%	0,00%	0,00%	0,00%	0,00%	0,00%	0,00%
41713	Lenzing	4.110	74,77%	2831	28,29%	71,71%	0,00%	0,00%	0,00%	0,00%	0,00%	0,00%	0,00%	0,00%
40441	Schalchen	2.918	75,02%	2080	30,00%	56,97%	0,00%	10,96%	2,07%	0,00%	0,00%	0,00%	0,00%	0,00%
41003	Asten	4.758	75,16%	3425	16,47%	70,22%	0,00%	13,31%	0,00%	0,00%	0,00%	0,00%	0,00%	0,00%

Bürgermeisterwahl 2009 1.Wahldurchgang im Vergleich mit der BgmW 2003

Gemeinden gereiht nach dem höchsten Stimmenanteil ÖVP

Gem. Nr.	Gemeinde	Wahlberechtigte	Wahlbeteiligung	gültige Stimmen	ÖVP	SPÖ	GRÜNE	FPÖ	BZÖ	DC	KPÖ	SONST 1	SONST 2	SONST 3
41412	Mayrhof	222	93,69%	203	99,01%	0,00%	0,00%	0,00%	0,00%	0,00%	0,00%	0,00%	0,00%	0,00%
41216	Mörschwang	252	85,32%	208	97,60%	0,00%	0,00%	0,00%	0,00%	0,00%	0,00%	0,00%	0,00%	0,00%
41222	Peterskirchen	581	85,20%	487	97,54%	0,00%	0,00%	0,00%	0,00%	0,00%	0,00%	0,00%	0,00%	0,00%
41201	Andrichsfurt	571	83,36%	467	97,43%	0,00%	0,00%	0,00%	0,00%	0,00%	0,00%	0,00%	0,00%	0,00%
41708	Fornach	738	88,75%	639	96,87%	0,00%	0,00%	0,00%	0,00%	0,00%	0,00%	0,00%	0,00%	0,00%
40833	Weibern	1.269	84,32%	1032	96,80%	0,00%	0,00%	0,00%	0,00%	0,00%	0,00%	0,00%	0,00%	0,00%
41801	Aichkirchen	416	93,03%	367	96,46%	0,00%	0,00%	0,00%	0,00%	0,00%	0,00%	0,00%	0,00%	0,00%
40442	Schwand im Innkreis	702	80,34%	537	95,34%	0,00%	0,00%	0,00%	0,00%	0,00%	0,00%	0,00%	0,00%	0,00%
40920	Steinbach an der Steyr	1.605	87,73%	1348	95,25%	0,00%	0,00%	0,00%	0,00%	0,00%	0,00%	0,00%	0,00%	0,00%
40820	Pötting	448	91,74%	395	95,19%	0,00%	0,00%	0,00%	0,00%	0,00%	0,00%	0,00%	0,00%	0,00%
40610	Leopoldschlag	862	88,40%	733	95,09%	0,00%	0,00%	0,00%	0,00%	0,00%	0,00%	0,00%	0,00%	0,00%
41305	Arnreit	883	87,43%	734	94,82%	0,00%	0,00%	0,00%	0,00%	0,00%	0,00%	0,00%	0,00%	0,00%
41307	Auberg	447	87,02%	369	94,58%	0,00%	0,00%	0,00%	0,00%	0,00%	0,00%	0,00%	0,00%	0,00%
40444	Traubach	602	85,22%	491	94,50%	0,00%	0,00%	0,00%	0,00%	0,00%	0,00%	0,00%	0,00%	0,00%
40621	Unterweißenbach	1.937	83,48%	1524	94,29%	0,00%	0,00%	0,00%	0,00%	0,00%	0,00%	0,00%	0,00%	0,00%
41510	Maria Neustift	1.352	87,43%	1137	94,20%	0,00%	0,00%	0,00%	0,00%	0,00%	0,00%	0,00%	0,00%	0,00%
40412	Handenberg	1.074	79,14%	798	93,73%	0,00%	0,00%	0,00%	0,00%	0,00%	0,00%	0,00%	0,00%	0,00%
41311	Hörbich	326	88,04%	272	93,38%	0,00%	0,00%	0,00%	0,00%	0,00%	0,00%	0,00%	0,00%	0,00%
41608	Goldwörth	754	82,23%	589	93,38%	0,00%	0,00%	0,00%	0,00%	0,00%	0,00%	0,00%	0,00%	0,00%
40439	St.Radegund	482	79,05%	362	93,37%	0,00%	0,00%	0,00%	0,00%	0,00%	0,00%	0,00%	0,00%	0,00%
40834	Wendling	633	87,52%	541	93,16%	0,00%	0,00%	0,00%	0,00%	0,00%	0,00%	0,00%	0,00%	0,00%
41301	Afiesl	352	90,34%	307	93,16%	0,00%	0,00%	0,00%	0,00%	0,00%	0,00%	0,00%	0,00%	0,00%
41424	Sigharting	653	91,12%	577	93,07%	0,00%	0,00%	0,00%	0,00%	0,00%	0,00%	0,00%	0,00%	0,00%
41108	Bad Kreuzen	1.792	83,26%	1446	92,88%	7,12%	0,00%	0,00%	0,00%	0,00%	0,00%	0,00%	0,00%	0,00%
40710	Kirchham	1.532	85,84%	1253	92,82%	0,00%	0,00%	0,00%	0,00%	0,00%	0,00%	0,00%	0,00%	0,00%
40625	Weitersfelden	881	90,12%	759	92,75%	0,00%	0,00%	0,00%	0,00%	0,00%	0,00%	0,00%	0,00%	0,00%
41728	Pühret	486	88,48%	410	92,68%	0,00%	0,00%	0,00%	0,00%	0,00%	0,00%	0,00%	0,00%	0,00%
41704	Atzbach	929	89,13%	777	92,54%	0,00%	0,00%	0,00%	0,00%	0,00%	0,00%	0,00%	0,00%	0,00%
41226	St.Georgen b. Obernberg am	484	87,60%	408	92,16%	0,00%	0,00%	0,00%	0,00%	0,00%	0,00%	0,00%	0,00%	0,00%
41802	Bachmanning	480	83,75%	382	92,15%	0,00%	0,00%	0,00%	0,00%	0,00%	0,00%	0,00%	0,00%	0,00%

Bürgermeisterwahl 2009 1.Wahldurchgang im Vergleich mit der BgmW 2003

Gemeinden gereiht nach dem niedrigsten Stimmenanteil ÖVP

Gem. Nr.	Gemeinde	Wahlberechtigte	Wahlbeteiligung	gültige Stimmen	ÖVP	SPÖ	GRÜNE	FPÖ	BZÖ	DC	KPÖ	SONST 1	SONST 2	SONST 3
41516	Sierning	7.408	80,33%	5258	0,00%	85,89%	0,00%	14,11%	0,00%	0,00%	0,00%	0,00%	0,00%	0,00%
41234	Waldzell	1.740	83,45%	1239	0,00%	82,57%	0,00%	0,00%	17,43%	0,00%	0,00%	0,00%	0,00%	0,00%
41010	Kirchberg-Thening	1.927	86,20%	1430	0,00%	81,33%	0,00%	18,67%	0,00%	0,00%	0,00%	0,00%	0,00%	0,00%
40714	Pinsdorf	2.865	78,85%	1972	0,00%	69,98%	0,00%	30,02%	0,00%	0,00%	0,00%	0,00%	0,00%	0,00%
40712	Obertraun	619	81,58%	467	0,00%	80,09%	0,00%	0,00%	0,00%	0,00%	0,00%	0,00%	0,00%	0,00%
40709	Hallstatt	736	82,07%	564	0,00%	93,62%	0,00%	0,00%	0,00%	0,00%	0,00%	0,00%	0,00%	0,00%
40435	St.Georgen am Fillmannsbach	334	87,72%	277	0,00%	0,00%	0,00%	84,48%	0,00%	0,00%	0,00%	0,00%	0,00%	0,00%
40425	Moosdorf	1.256	72,21%	823	0,00%	82,38%	0,00%	0,00%	0,00%	0,00%	0,00%	0,00%	0,00%	0,00%
40404	Braunau am Inn	12.692	65,22%	7923	8,32%	56,89%	13,77%	14,14%	6,89%	0,00%	0,00%	0,00%	0,00%	0,00%
40702	Bad Goisern am Hallstättersee	6.171	75,87%	4497	10,23%	72,14%	3,14%	14,50%	0,00%	0,00%	0,00%	0,00%	0,00%	0,00%
40421	Mattighofen	3.823	71,46%	2624	11,20%	46,99%	4,23%	8,31%	3,43%	0,00%	0,00%	25,84%	0,00%	0,00%
41820	Stadl-Paura	3.770	74,38%	2703	12,25%	52,72%	0,00%	26,82%	0,00%	0,00%	0,00%	8,21%	0,00%	0,00%
40805	Gallspach	2.014	79,05%	1556	13,75%	54,76%	0,00%	31,49%	0,00%	0,00%	0,00%	0,00%	0,00%	0,00%
40906	Klaus an der Pyhrnbahn	908	84,47%	717	15,48%	84,52%	0,00%	0,00%	0,00%	0,00%	0,00%	0,00%	0,00%	0,00%
40424	Moosbach	766	83,94%	628	16,24%	0,00%	0,00%	83,76%	0,00%	0,00%	0,00%	0,00%	0,00%	0,00%
41003	Asten	4.758	75,16%	3425	16,47%	70,22%	0,00%	13,31%	0,00%	0,00%	0,00%	0,00%	0,00%	0,00%
41109	Langenstein	2.050	86,88%	1730	17,46%	46,01%	0,00%	0,00%	0,00%	0,00%	1,56%	34,97%	0,00%	0,00%
40908	Micheldorf in Oberösterreich	4.675	79,72%	3459	17,75%	65,94%	0,00%	16,31%	0,00%	0,00%	0,00%	0,00%	0,00%	0,00%
41737	Schörfling am Attersee	2.706	77,38%	1941	17,88%	82,12%	0,00%	0,00%	0,00%	0,00%	0,00%	0,00%	0,00%	0,00%
41021	Traun	17.365	72,91%	12283	17,94%	57,44%	6,50%	18,12%	0,00%	0,00%	0,00%	0,00%	0,00%	0,00%
40703	Bad Ischl	11.325	74,58%	8222	18,99%	74,07%	1,99%	4,95%	0,00%	0,00%	0,00%	0,00%	0,00%	0,00%
40201	Steyr	29.354	67,37%	18754	19,43%	59,68%	6,31%	13,17%	0,00%	0,00%	1,41%	0,00%	0,00%	0,00%
40301	Wels	42.091	67,13%	27324	20,06%	42,94%	6,44%	29,21%	0,00%	0,00%	1,35%	0,00%	0,00%	0,00%
41017	Pasching	5.288	77,87%	3986	20,52%	51,63%	0,00%	0,00%	0,00%	0,00%	0,00%	5,85%	0,00%	22,00%
41522	Weyer	3.636	84,38%	2931	22,48%	56,23%	0,00%	4,81%	0,00%	0,00%	0,00%	16,48%	0,00%	0,00%
41812	Marchtrenk	9.377	76,77%	6931	22,77%	61,82%	4,76%	8,43%	2,22%	0,00%	0,00%	0,00%	0,00%	0,00%
40704	Ebensee	6.668	79,12%	4976	22,95%	55,20%	0,00%	0,00%	0,00%	0,00%	0,00%	21,84%	0,00%	0,00%
40916	St.Pankraz	279	94,98%	259	23,17%	59,85%	0,00%	16,99%	0,00%	0,00%	0,00%	0,00%	0,00%	0,00%
41703	Attnang-Puchheim	6.454	74,62%	4613	23,33%	54,71%	7,89%	14,07%	0,00%	0,00%	0,00%	0,00%	0,00%	0,00%
41624	Steyregg	3.929	83,05%	3104	23,90%	16,11%	0,00%	0,00%	0,00%	0,00%	0,00%	59,99%	0,00%	0,00%

Bürgermeisterwahl 2009 1.Wahldurchgang im Vergleich mit der BgmW 2003

Gemeinden gereiht nach dem höchsten Stimmenanteil SPÖ

Gem. Nr.	Gemeinde	Wahlberechtigte	Wahlbeteiligung	gültige Stimmen	ÖVP	SPÖ	GRÜNE	FPÖ	BZÖ	DC	KPÖ	SONST 1	SONST 2	SONST 3
40709	Hallstatt	736	82,07%	564	0,00%	93,62%	0,00%	0,00%	0,00%	0,00%	0,00%	0,00%	0,00%	0,00%
41516	Sierning	7.408	80,33%	5258	0,00%	85,89%	0,00%	14,11%	0,00%	0,00%	0,00%	0,00%	0,00%	0,00%
40906	Klaus an der Pyhrnbahn	908	84,47%	717	15,48%	84,52%	0,00%	0,00%	0,00%	0,00%	0,00%	0,00%	0,00%	0,00%
41234	Waldzell	1.740	83,45%	1239	0,00%	82,57%	0,00%	0,00%	17,43%	0,00%	0,00%	0,00%	0,00%	0,00%
40425	Moosdorf	1.256	72,21%	823	0,00%	82,38%	0,00%	0,00%	0,00%	0,00%	0,00%	0,00%	0,00%	0,00%
41737	Schörfing am Attersee	2.706	77,38%	1941	17,88%	82,12%	0,00%	0,00%	0,00%	0,00%	0,00%	0,00%	0,00%	0,00%
41010	Kirchberg-Thening	1.927	86,20%	1430	0,00%	81,33%	0,00%	18,67%	0,00%	0,00%	0,00%	0,00%	0,00%	0,00%
40712	Obertraun	619	81,58%	467	0,00%	80,09%	0,00%	0,00%	0,00%	0,00%	0,00%	0,00%	0,00%	0,00%
40418	Lengau	3.534	74,59%	2507	24,09%	75,91%	0,00%	0,00%	0,00%	0,00%	0,00%	0,00%	0,00%	0,00%
41204	Eberschwang	2.724	85,61%	2233	25,44%	74,56%	0,00%	0,00%	0,00%	0,00%	0,00%	0,00%	0,00%	0,00%
40703	Bad Ischl	11.325	74,58%	8222	18,99%	74,07%	1,99%	4,95%	0,00%	0,00%	0,00%	0,00%	0,00%	0,00%
41810	Krenglbach	2.409	86,63%	2033	26,46%	73,54%	0,00%	0,00%	0,00%	0,00%	0,00%	0,00%	0,00%	0,00%
41626	Walding	3.202	85,20%	2626	27,65%	72,35%	0,00%	0,00%	0,00%	0,00%	0,00%	0,00%	0,00%	0,00%
40702	Bad Goisern am Hallstättersee	6.171	75,87%	4497	10,23%	72,14%	3,14%	14,50%	0,00%	0,00%	0,00%	0,00%	0,00%	0,00%
41110	Luftenberg an der Donau	3.189	83,69%	2524	28,29%	71,71%	0,00%	0,00%	0,00%	0,00%	0,00%	0,00%	0,00%	0,00%
41713	Lenzing	4.110	74,77%	2831	28,29%	71,71%	0,00%	0,00%	0,00%	0,00%	0,00%	0,00%	0,00%	0,00%
40911	Oberschlierbach	381	90,55%	343	28,57%	71,43%	0,00%	0,00%	0,00%	0,00%	0,00%	0,00%	0,00%	0,00%
41309	Haslach an der Mühl	2.155	84,08%	1758	29,75%	70,25%	0,00%	0,00%	0,00%	0,00%	0,00%	0,00%	0,00%	0,00%
41003	Asten	4.758	75,16%	3425	16,47%	70,22%	0,00%	13,31%	0,00%	0,00%	0,00%	0,00%	0,00%	0,00%
40714	Pinsdorf	2.865	78,85%	1972	0,00%	69,98%	0,00%	30,02%	0,00%	0,00%	0,00%	0,00%	0,00%	0,00%
41723	Pfaffing	1.107	83,47%	890	30,90%	69,10%	0,00%	0,00%	0,00%	0,00%	0,00%	0,00%	0,00%	0,00%
40706	Gosau	1.609	78,00%	1201	24,65%	69,03%	0,00%	6,33%	0,00%	0,00%	0,00%	0,00%	0,00%	0,00%
40918	Spital am Pyhrn	1.779	83,14%	1422	31,29%	68,71%	0,00%	0,00%	0,00%	0,00%	0,00%	0,00%	0,00%	0,00%
41111	Mauthausen	3.770	80,19%	2838	31,40%	68,60%	0,00%	0,00%	0,00%	0,00%	0,00%	0,00%	0,00%	0,00%
41512	Reichraming	1.481	86,29%	1192	31,71%	68,29%	0,00%	0,00%	0,00%	0,00%	0,00%	0,00%	0,00%	0,00%
41016	Oftring	1.602	86,08%	1346	32,17%	67,83%	0,00%	0,00%	0,00%	0,00%	0,00%	0,00%	0,00%	0,00%
41118	Ried in der Riedmark	3.257	88,55%	2772	32,40%	67,60%	0,00%	0,00%	0,00%	0,00%	0,00%	0,00%	0,00%	0,00%
41105	Grein	2.537	82,38%	2019	32,54%	67,46%	0,00%	0,00%	0,00%	0,00%	0,00%	0,00%	0,00%	0,00%
41408	Enzenkirchen	1.462	90,70%	1300	32,69%	67,31%	0,00%	0,00%	0,00%	0,00%	0,00%	0,00%	0,00%	0,00%
41709	Frankenburg am Hausruck	3.994	83,98%	3084	32,78%	67,22%	0,00%	0,00%	0,00%	0,00%	0,00%	0,00%	0,00%	0,00%

Bürgermeisterwahl 2009 1.Wahldurchgang im Vergleich mit der BgmW 2003

Gemeinden gereiht nach dem höchsten Stimmenanteil GRÜNE

Gem. Nr.	Gemeinde	Wahlberechtigte	Wahlbeteiligung	gültige Stimmen	ÖVP	SPÖ	GRÜNE	FPÖ	BZÖ	DC	KPÖ	SONST 1	SONST 2	SONST 3
40609	Lasberg	2.302	87,23%	1897	71,48%	0,00%	28,52%	0,00%	0,00%	0,00%	0,00%	0,00%	0,00%	0,00%
41312	Hofkirchen im Mühlkreis	1.199	87,32%	995	80,40%	0,00%	19,60%	0,00%	0,00%	0,00%	0,00%	0,00%	0,00%	0,00%
40720	Vorchdorf	5.761	79,52%	4038	82,42%	0,00%	17,58%	0,00%	0,00%	0,00%	0,00%	0,00%	0,00%	0,00%
41752	Zell am Pettenfirst	954	85,74%	785	49,81%	27,01%	15,92%	7,26%	0,00%	0,00%	0,00%	0,00%	0,00%	0,00%
40604	Hagenberg im Mühlkreis	2.149	86,55%	1782	49,21%	36,25%	14,53%	0,00%	0,00%	0,00%	0,00%	0,00%	0,00%	0,00%
40404	Braunau am Inn	12.692	65,22%	7923	8,32%	56,89%	13,77%	14,14%	6,89%	0,00%	0,00%	0,00%	0,00%	0,00%
40624	Wartberg ob der Aist	3.315	86,21%	2750	29,09%	59,64%	11,27%	0,00%	0,00%	0,00%	0,00%	0,00%	0,00%	0,00%
41209	Hohenzell	1.633	82,55%	1289	89,06%	0,00%	10,94%	0,00%	0,00%	0,00%	0,00%	0,00%	0,00%	0,00%
41005	Enns	8.377	76,77%	6116	31,46%	48,45%	10,82%	9,27%	0,00%	0,00%	0,00%	0,00%	0,00%	0,00%
41007	Hörsching	4.660	78,48%	3537	49,00%	32,82%	10,69%	7,49%	0,00%	0,00%	0,00%	0,00%	0,00%	0,00%
41746	Vöcklabruck	9.371	74,55%	6717	68,71%	21,04%	10,26%	0,00%	0,00%	0,00%	0,00%	0,00%	0,00%	0,00%
40701	Altmünster	7.946	80,28%	6197	58,00%	25,43%	9,65%	6,92%	0,00%	0,00%	0,00%	0,00%	0,00%	0,00%
41743	Timelkam	4.649	80,62%	3605	40,00%	50,87%	9,13%	0,00%	0,00%	0,00%	0,00%	0,00%	0,00%	0,00%
41013	St.Florian	4.826	85,74%	3927	66,74%	24,17%	9,09%	0,00%	0,00%	0,00%	0,00%	0,00%	0,00%	0,00%
41002	Ansfelden	11.483	74,68%	7826	31,51%	59,95%	8,54%	0,00%	0,00%	0,00%	0,00%	0,00%	0,00%	0,00%
41703	Attnang-Puchheim	6.454	74,62%	4613	23,33%	54,71%	7,89%	14,07%	0,00%	0,00%	0,00%	0,00%	0,00%	0,00%
40831	Waizenkirchen	2.980	82,75%	2364	67,34%	22,29%	7,36%	3,00%	0,00%	0,00%	0,00%	0,00%	0,00%	0,00%
40907	Kremsmünster	4.804	77,41%	3560	75,08%	17,58%	7,33%	0,00%	0,00%	0,00%	0,00%	0,00%	0,00%	0,00%
41502	Aschach an der Steyr	1.789	83,68%	1447	57,36%	18,73%	6,84%	0,00%	0,00%	0,00%	0,00%	17,07%	0,00%	0,00%
40905	Kirchdorf an der Krems	3.175	78,33%	2439	30,91%	54,04%	6,72%	8,32%	0,00%	0,00%	0,00%	0,00%	0,00%	0,00%
41124	Schwertberg	4.099	83,12%	3269	40,04%	53,41%	6,55%	0,00%	0,00%	0,00%	0,00%	0,00%	0,00%	0,00%
40504	Fraham	1.721	88,61%	1507	29,46%	56,80%	6,50%	7,23%	0,00%	0,00%	0,00%	0,00%	0,00%	0,00%
41021	Traun	17.365	72,91%	12283	17,94%	57,44%	6,50%	18,12%	0,00%	0,00%	0,00%	0,00%	0,00%	0,00%
40301	Wels	42.091	67,13%	27324	20,06%	42,94%	6,44%	29,21%	0,00%	0,00%	1,35%	0,00%	0,00%	0,00%
40201	Steyr	29.354	67,37%	18754	19,43%	59,68%	6,31%	13,17%	0,00%	0,00%	1,41%	0,00%	0,00%	0,00%
41506	Garsten	5.278	81,05%	4190	72,84%	17,23%	5,89%	4,03%	0,00%	0,00%	0,00%	0,00%	0,00%	0,00%
41804	Buchkirchen	3.105	82,71%	2462	47,32%	46,95%	5,73%	0,00%	0,00%	0,00%	0,00%	0,00%	0,00%	0,00%
41106	Katsdorf	2.288	88,16%	1945	63,75%	30,59%	5,66%	0,00%	0,00%	0,00%	0,00%	0,00%	0,00%	0,00%
41734	St.Georgen im Attergau	3.076	79,16%	2355	53,67%	12,78%	5,39%	28,15%	0,00%	0,00%	0,00%	0,00%	0,00%	0,00%
41812	Marchtrenk	9.377	76,77%	6931	22,77%	61,82%	4,76%	8,43%	2,22%	0,00%	0,00%	0,00%	0,00%	0,00%

Bürgermeisterwahl 2009 1.Wahldurchgang im Vergleich mit der BgmW 2003

Gemeinden gereiht nach dem höchsten Stimmenanteil FPÖ

Gem. Nr.	Gemeinde	Wahlberechtigte	Wahlbeteiligung	gültige Stimmen	ÖVP	SPÖ	GRÜNE	FPÖ	BZÖ	DC	KPÖ	SONST 1	SONST 2	SONST 3
40435	St.Georgen am Fillmannsbach	334	87,72%	277	0,00%	0,00%	0,00%	84,48%	0,00%	0,00%	0,00%	0,00%	0,00%	0,00%
40424	Moosbach	766	83,94%	628	16,24%	0,00%	0,00%	83,76%	0,00%	0,00%	0,00%	0,00%	0,00%	0,00%
41207	Geinberg	1.079	86,47%	896	33,82%	0,00%	0,00%	66,18%	0,00%	0,00%	0,00%	0,00%	0,00%	0,00%
40806	Gaspoltshofen	2.885	85,34%	2343	25,39%	8,75%	0,00%	65,86%	0,00%	0,00%	0,00%	0,00%	0,00%	0,00%
41822	Steinhaus	1.525	92,13%	1345	32,12%	11,23%	0,00%	56,65%	0,00%	0,00%	0,00%	0,00%	0,00%	0,00%
41228	St.Martin im Innkreis	1.308	81,19%	1051	24,07%	20,08%	0,00%	55,85%	0,00%	0,00%	0,00%	0,00%	0,00%	0,00%
41214	Mehrnbach	1.893	82,78%	1511	29,58%	18,93%	0,00%	51,49%	0,00%	0,00%	0,00%	0,00%	0,00%	0,00%
41220	Ort im Innkreis	935	85,45%	768	49,35%	0,00%	0,00%	50,65%	0,00%	0,00%	0,00%	0,00%	0,00%	0,00%
40829	Taufkirchen an der Trattnach	1.667	86,26%	1371	50,98%	0,00%	0,00%	49,02%	0,00%	0,00%	0,00%	0,00%	0,00%	0,00%
41123	Saxen	1.395	93,84%	1281	30,52%	24,43%	0,00%	45,04%	0,00%	0,00%	0,00%	0,00%	0,00%	0,00%
41414	Raab	1.885	83,61%	1524	47,97%	14,63%	0,00%	37,40%	0,00%	0,00%	0,00%	0,00%	0,00%	0,00%
41223	Pramet	816	87,01%	659	54,78%	8,35%	0,00%	36,87%	0,00%	0,00%	0,00%	0,00%	0,00%	0,00%
41103	Baumgartenberg	1.284	84,50%	982	64,56%	0,00%	0,00%	35,44%	0,00%	0,00%	0,00%	0,00%	0,00%	0,00%
40407	Feldkirchen bei Mattighofen	1.540	80,26%	1205	53,86%	14,02%	0,00%	32,12%	0,00%	0,00%	0,00%	0,00%	0,00%	0,00%
41224	Reichersberg	1.154	84,92%	953	49,84%	18,05%	0,00%	32,11%	0,00%	0,00%	0,00%	0,00%	0,00%	0,00%
40805	Gallspach	2.014	79,05%	1556	13,75%	54,76%	0,00%	31,49%	0,00%	0,00%	0,00%	0,00%	0,00%	0,00%
40818	Neumarkt im Hausruckkreis	1.161	79,67%	813	68,63%	0,00%	0,00%	31,37%	0,00%	0,00%	0,00%	0,00%	0,00%	0,00%
40714	Pinsdorf	2.865	78,85%	1972	0,00%	69,98%	0,00%	30,02%	0,00%	0,00%	0,00%	0,00%	0,00%	0,00%
40822	Pram	1.460	82,60%	1144	45,54%	24,56%	0,00%	29,90%	0,00%	0,00%	0,00%	0,00%	0,00%	0,00%
40301	Wels	42.091	67,13%	27324	20,06%	42,94%	6,44%	29,21%	0,00%	0,00%	1,35%	0,00%	0,00%	0,00%
41814	Offenhausen	1.272	88,05%	1095	50,78%	20,27%	0,00%	28,95%	0,00%	0,00%	0,00%	0,00%	0,00%	0,00%
41734	St.Georgen im Attergau	3.076	79,16%	2355	53,67%	12,78%	5,39%	28,15%	0,00%	0,00%	0,00%	0,00%	0,00%	0,00%
40801	Aistersheim	664	86,30%	558	59,50%	13,26%	0,00%	27,24%	0,00%	0,00%	0,00%	0,00%	0,00%	0,00%
41820	Stadl-Paura	3.770	74,38%	2703	12,25%	52,72%	0,00%	26,82%	0,00%	0,00%	0,00%	8,21%	0,00%	0,00%
41427	Vichtenstein	576	82,47%	454	73,35%	0,00%	0,00%	26,65%	0,00%	0,00%	0,00%	0,00%	0,00%	0,00%
41718	Nußdorf am Attersee	921	81,76%	732	60,93%	13,93%	0,00%	25,14%	0,00%	0,00%	0,00%	0,00%	0,00%	0,00%
41233	Utzenaich	1.217	83,24%	968	60,74%	14,15%	0,00%	25,10%	0,00%	0,00%	0,00%	0,00%	0,00%	0,00%
41409	Esternberg	2.368	81,29%	1844	64,37%	11,12%	0,00%	24,51%	0,00%	0,00%	0,00%	0,00%	0,00%	0,00%
40417	Kirchberg bei Mattighofen	887	83,99%	708	75,85%	0,00%	0,00%	24,15%	0,00%	0,00%	0,00%	0,00%	0,00%	0,00%
41213	Lohnsburg am Kobernausern	1.873	83,93%	1526	49,41%	20,97%	0,00%	22,94%	6,68%	0,00%	0,00%	0,00%	0,00%	0,00%

Bürgermeisterwahl 2009 1.Wahldurchgang im Vergleich mit der BgmW 2003

Gemeinden gereiht nach höchster Zunahme der Wahlbeteiligung

Gem. Nr.	Gemeinde	Wahlberechtigte	Wahlbeteiligung	gültige Stimmen	ÖVP	SPÖ	GRÜNE	FPÖ	BZÖ	DC	KPÖ	SONST 1	SONST 2	SONST 3
41704	Atzbach	929	9,01%	777	9,50%	0,00%	0,00%	0,00%	0,00%	0,00%	0,00%	0,00%	0,00%	0,00%
41718	Nußdorf am Attersee	921	7,82%	732	14,67%	-4,68%	0,00%	-9,99%	0,00%	0,00%	0,00%	0,00%	0,00%	0,00%
41236	Wippenham	458	7,60%	420	-31,73%	12,69%	0,00%	0,00%	0,00%	0,00%	0,00%	19,05%	0,00%	0,00%
41213	Lohnsburg am Kobernaußerv	1.873	7,11%	1526	-43,66%	20,97%	0,00%	22,94%	6,68%	0,00%	0,00%	0,00%	0,00%	0,00%
40916	St.Pankraz	279	6,98%	259	6,79%	4,25%	0,00%	-11,03%	0,00%	0,00%	0,00%	0,00%	0,00%	0,00%
40430	Perwang am Grabensee	657	6,92%	516	7,93%	20,16%	0,00%	0,00%	0,00%	0,00%	0,00%	0,00%	0,00%	0,00%
40407	Feldkirchen bei Mattighofen	1.540	6,86%	1205	-29,09%	14,02%	0,00%	32,12%	0,00%	0,00%	0,00%	0,00%	0,00%	0,00%
40414	Hochburg-Ach	2.603	6,73%	1734	-16,52%	0,00%	0,00%	0,00%	0,00%	0,00%	0,00%	0,00%	0,00%	0,00%
41725	Pitzenberg	412	6,70%	359	-14,82%	-4,95%	0,00%	19,78%	0,00%	0,00%	0,00%	0,00%	0,00%	0,00%
41226	St.Georgen b. Obernberg am	484	6,36%	408	-4,08%	0,00%	0,00%	0,00%	0,00%	0,00%	0,00%	0,00%	0,00%	0,00%
41618	Puchenu	3.825	6,16%	2883	8,23%	-8,23%	0,00%	0,00%	0,00%	0,00%	0,00%	0,00%	0,00%	0,00%
41202	Antiesenhofen	865	6,15%	753	-13,76%	-24,41%	0,00%	-25,04%	63,21%	0,00%	0,00%	0,00%	0,00%	0,00%
41625	Vorderweißbach	1.655	6,13%	1446	-10,32%	30,01%	0,00%	0,00%	0,00%	0,00%	0,00%	0,00%	0,00%	0,00%
41230	Senftenbach	590	6,13%	530	-3,39%	-15,67%	0,00%	19,06%	0,00%	0,00%	0,00%	0,00%	0,00%	0,00%
41224	Reichersberg	1.154	6,12%	953	0,64%	-11,79%	0,00%	11,15%	0,00%	0,00%	0,00%	0,00%	0,00%	0,00%
41324	Oberkappel	550	5,96%	438	-7,42%	0,00%	0,00%	0,00%	0,00%	0,00%	0,00%	0,00%	0,00%	0,00%
41818	Schleißheim	910	5,91%	772	-30,00%	28,76%	0,00%	14,90%	0,00%	0,00%	0,00%	0,00%	0,00%	0,00%
40829	Taufkirchen an der Trattnach	1.667	5,74%	1371	-25,06%	0,00%	0,00%	49,02%	0,00%	0,00%	0,00%	0,00%	0,00%	0,00%
41702	Attersee	1.310	5,73%	1066	-5,42%	8,75%	0,00%	-3,34%	0,00%	0,00%	0,00%	0,00%	0,00%	0,00%
40710	Kirchham	1.532	5,64%	1253	19,36%	0,00%	0,00%	0,00%	0,00%	0,00%	0,00%	0,00%	0,00%	0,00%
41416	Riedau	1.558	5,55%	1301	3,54%	-11,23%	0,00%	7,69%	0,00%	0,00%	0,00%	0,00%	0,00%	0,00%
41515	Schiedlberg	1.009	5,51%	860	2,13%	12,79%	0,00%	0,00%	0,00%	0,00%	0,00%	0,00%	0,00%	0,00%
40716	St.Konrad	856	5,50%	729	1,57%	29,63%	0,00%	0,00%	0,00%	0,00%	0,00%	0,00%	0,00%	0,00%
41813	Neukirchen bei Lambach	720	5,48%	602	-2,86%	0,00%	0,00%	0,00%	0,00%	0,00%	0,00%	0,00%	0,00%	0,00%
41815	Pennewang	718	5,46%	617	-5,33%	0,00%	0,00%	0,00%	0,00%	0,00%	0,00%	0,00%	0,00%	0,00%
41223	Pramet	816	5,45%	659	-22,20%	8,35%	0,00%	36,87%	0,00%	0,00%	0,00%	0,00%	0,00%	0,00%
41219	Obernberg am Inn	1.267	5,44%	934	-21,29%	-3,12%	0,00%	0,00%	0,00%	0,00%	0,00%	24,41%	0,00%	0,00%
41417	St.Aegidi	1.325	5,44%	1143	-13,90%	0,00%	0,00%	20,12%	0,00%	0,00%	0,00%	0,00%	0,00%	0,00%
41406	Eggerding	1.017	5,37%	831	-2,68%	0,00%	0,00%	0,00%	0,00%	0,00%	0,00%	0,00%	0,00%	0,00%
40821	Pollham	751	5,32%	691	-30,50%	0,00%	0,00%	0,00%	0,00%	0,00%	0,00%	53,11%	0,00%	0,00%

Bürgermeisterwahl 2009 1.Wahldurchgang im Vergleich mit der BgmW 2003

Gemeinden gereiht nach höchster Abnahme der Wahlbeteiligung

Gem. Nr.	Gemeinde	Wahlberechtigte	Wahlbeteiligung	gültige Stimmen	ÖVP	SPÖ	GRÜNE	FPÖ	BZÖ	DC	KPÖ	SONST 1	SONST 2	SONST 3
40425	Moosdorf	1.256	-6,86%	823	-25,09%	7,47%	0,00%	0,00%	0,00%	0,00%	0,00%	0,00%	0,00%	0,00%
40712	Obertraun	619	-5,14%	467	-36,87%	16,96%	0,00%	0,00%	0,00%	0,00%	0,00%	0,00%	0,00%	0,00%
40409	Geretsberg	874	-4,96%	602	-2,81%	0,00%	0,00%	2,81%	0,00%	0,00%	0,00%	0,00%	0,00%	0,00%
41302	Ahorn	409	-4,55%	336	9,16%	0,00%	0,00%	12,20%	0,00%	0,00%	0,00%	-21,36%	0,00%	0,00%
40408	Franking	734	-4,37%	489	-10,80%	0,00%	0,00%	0,00%	0,00%	0,00%	0,00%	0,00%	0,00%	0,00%
40918	Spital am Pyhrn	1.779	-4,28%	1422	-10,35%	13,50%	0,00%	-3,14%	0,00%	0,00%	0,00%	0,00%	0,00%	0,00%
40503	Eferding	2.801	-4,15%	2125	-8,39%	12,18%	0,00%	-3,78%	0,00%	0,00%	0,00%	0,00%	0,00%	0,00%
41619	Reichenau im Mühlkreis	982	-3,83%	785	22,20%	0,00%	0,00%	0,00%	0,00%	0,00%	0,00%	0,00%	0,00%	0,00%
40512	Stroheim	1.281	-3,79%	963	-2,80%	2,80%	0,00%	0,00%	0,00%	0,00%	0,00%	0,00%	0,00%	0,00%
40617	St.Leonhard bei Freistadt	1.196	-3,67%	968	12,43%	-32,99%	0,00%	0,00%	0,00%	0,00%	0,00%	0,00%	0,00%	0,00%
40720	Vorchdorf	5.761	-3,60%	4038	31,57%	-26,33%	17,58%	0,00%	0,00%	0,00%	0,00%	-2,89%	-19,93%	0,00%
41713	Lenzing	4.110	-3,53%	2831	11,62%	-0,89%	0,00%	-10,73%	0,00%	0,00%	0,00%	0,00%	0,00%	0,00%
40418	Lengau	3.534	-3,45%	2507	-9,02%	34,15%	0,00%	0,00%	0,00%	0,00%	0,00%	-25,12%	0,00%	0,00%
41410	Freinberg	1.253	-3,38%	944	5,57%	-15,00%	0,00%	9,43%	0,00%	0,00%	0,00%	0,00%	0,00%	0,00%
40715	Roitham	1.604	-3,30%	1285	-1,51%	19,87%	0,00%	-18,37%	0,00%	0,00%	0,00%	0,00%	0,00%	0,00%
40911	Oberschlierbach	381	-3,22%	343	-3,43%	3,43%	0,00%	0,00%	0,00%	0,00%	0,00%	0,00%	0,00%	0,00%
41817	Sattledt	1.826	-3,13%	1473	13,83%	-13,83%	0,00%	0,00%	0,00%	0,00%	0,00%	0,00%	0,00%	0,00%
41422	Schärding	3.983	-3,10%	2861	3,24%	-3,88%	0,00%	0,64%	0,00%	0,00%	0,00%	0,00%	0,00%	0,00%
40437	St.Pantaleon	2.406	-2,80%	1646	-2,08%	-5,24%	0,00%	0,00%	0,00%	0,00%	0,00%	7,32%	0,00%	0,00%
41426	Taufkirchen an der Pram	2.346	-2,75%	1854	23,69%	-12,46%	0,00%	-11,22%	0,00%	0,00%	0,00%	0,00%	0,00%	0,00%
41103	Baumgartenberg	1.284	-2,74%	982	1,16%	-36,60%	0,00%	35,44%	0,00%	0,00%	0,00%	0,00%	0,00%	0,00%
40413	Helpfau-Uttendorf	2.492	-2,72%	1773	23,34%	-16,33%	0,00%	-7,01%	0,00%	0,00%	0,00%	0,00%	0,00%	0,00%
40507	Hinzenbach	1.556	-2,68%	1276	1,08%	-1,08%	0,00%	0,00%	0,00%	0,00%	0,00%	0,00%	0,00%	0,00%
41737	Schörfling am Attersee	2.706	-2,66%	1941	-12,48%	26,21%	0,00%	-13,73%	0,00%	0,00%	0,00%	0,00%	0,00%	0,00%
40714	Pinsdorf	2.865	-2,63%	1972	0,00%	4,20%	0,00%	30,02%	0,00%	0,00%	0,00%	0,00%	0,00%	0,00%
40818	Neumarkt im Hausruckkreis	1.161	-2,62%	813	15,79%	-39,34%	0,00%	23,55%	0,00%	0,00%	0,00%	0,00%	0,00%	0,00%
41319	Lichtenau im Mühlkreis	442	-2,58%	339	-9,36%	0,00%	0,00%	0,00%	0,00%	0,00%	0,00%	0,00%	0,00%	0,00%
41311	Hörbich	326	-2,36%	272	-2,09%	0,00%	0,00%	0,00%	0,00%	0,00%	0,00%	0,00%	0,00%	0,00%
41710	Frankenmarkt	2.710	-2,32%	1974	14,78%	-8,78%	0,00%	0,00%	0,00%	0,00%	0,00%	-6,00%	0,00%	0,00%
41124	Schwertberg	4.099	-2,29%	3269	6,77%	-2,46%	-0,60%	-3,72%	0,00%	0,00%	0,00%	0,00%	0,00%	0,00%

Bürgermeisterwahl 2009 1.Wahldurchgang im Vergleich mit der BgmW 2003

Gemeinden gereiht nach dem höchsten Stimmenanteilsgewinn ÖVP

Gem. Nr.	Gemeinde	Wahlberechtigte	Wahlbeteiligung	gültige Stimmen	ÖVP	SPÖ	GRÜNE	FPÖ	BZÖ	DC	KPÖ	SONST 1	SONST 2	SONST 3
41411	Kopfung im Innkreis	1.648	2,14%	1396	43,56%	-12,60%	0,00%	-9,48%	0,00%	0,00%	0,00%	-21,48%	0,00%	0,00%
40711	Laakirchen	7.143	-0,19%	5251	33,84%	-32,34%	0,00%	-1,50%	0,00%	0,00%	0,00%	0,00%	0,00%	0,00%
40720	Vorchdorf	5.761	-3,60%	4038	31,57%	-26,33%	17,58%	0,00%	0,00%	0,00%	0,00%	-2,89%	-19,93%	0,00%
41823	Thalheim bei Wels	4.340	-0,05%	3225	30,47%	-22,20%	0,00%	-8,27%	0,00%	0,00%	0,00%	0,00%	0,00%	0,00%
41510	Maria Neustift	1.352	0,71%	1137	27,23%	0,00%	0,00%	-3,09%	0,00%	0,00%	0,00%	-29,94%	0,00%	0,00%
41009	Kematen an der Krems	1.862	0,26%	1520	23,84%	-23,84%	0,00%	0,00%	0,00%	0,00%	0,00%	0,00%	0,00%	0,00%
41340	Schöneegg	460	3,90%	381	23,82%	-35,63%	0,00%	0,00%	0,00%	0,00%	0,00%	0,00%	0,00%	0,00%
41426	Taufkirchen an der Pram	2.346	-2,75%	1854	23,69%	-12,46%	0,00%	-11,22%	0,00%	0,00%	0,00%	0,00%	0,00%	0,00%
40413	Helpfau-Uttendorf	2.492	-2,72%	1773	23,34%	-16,33%	0,00%	-7,01%	0,00%	0,00%	0,00%	0,00%	0,00%	0,00%
41719	Oberhofen am Irrsee	1.162	2,05%	911	22,85%	-22,85%	0,00%	0,00%	0,00%	0,00%	0,00%	0,00%	0,00%	0,00%
41731	Regau	4.787	4,86%	3698	22,31%	-13,15%	0,00%	-9,16%	0,00%	0,00%	0,00%	0,00%	0,00%	0,00%
41619	Reichenau im Mühlkreis	982	-3,83%	785	22,20%	0,00%	0,00%	0,00%	0,00%	0,00%	0,00%	0,00%	0,00%	0,00%
41315	Klafter am Hochficht	1.089	-0,97%	949	21,13%	-21,13%	0,00%	0,00%	0,00%	0,00%	0,00%	0,00%	0,00%	0,00%
40619	Schönau im Mühlkreis	1.523	0,38%	1314	20,32%	-20,32%	0,00%	0,00%	0,00%	0,00%	0,00%	0,00%	0,00%	0,00%
40610	Leopoldschlag	862	-0,25%	733	19,80%	0,00%	0,00%	0,00%	0,00%	0,00%	0,00%	0,00%	0,00%	0,00%
41221	Pattigham	714	4,76%	606	19,73%	-42,83%	0,00%	0,00%	0,00%	0,00%	0,00%	0,00%	0,00%	0,00%
40710	Kirchham	1.532	5,64%	1253	19,36%	0,00%	0,00%	0,00%	0,00%	0,00%	0,00%	0,00%	0,00%	0,00%
40614	Pregarten	3.993	2,02%	3401	18,85%	-18,85%	0,00%	0,00%	0,00%	0,00%	0,00%	0,00%	0,00%	0,00%
41331	St.Johann am Wimberg	818	0,09%	723	18,55%	-42,62%	0,00%	0,00%	0,00%	0,00%	0,00%	24,07%	0,00%	0,00%
41203	Aurolzmünster	2.344	0,67%	1684	17,69%	14,02%	0,00%	-31,71%	0,00%	0,00%	0,00%	0,00%	0,00%	0,00%
40446	Weng im Innkreis	1.151	2,18%	956	17,17%	-19,41%	0,00%	2,24%	0,00%	0,00%	0,00%	0,00%	0,00%	0,00%
40438	St.Peter am Hart	1.970	4,51%	1493	16,88%	-10,00%	0,00%	-6,88%	0,00%	0,00%	0,00%	0,00%	0,00%	0,00%
41020	St.Marien	3.723	0,97%	3062	16,55%	-16,55%	0,00%	0,00%	0,00%	0,00%	0,00%	0,00%	0,00%	0,00%
40615	Rainbach im Mühlkreis	2.352	-2,00%	1887	16,52%	-9,77%	0,00%	-6,76%	0,00%	0,00%	0,00%	0,00%	0,00%	0,00%
40406	Eggelsberg	1.763	1,92%	1272	16,03%	-23,66%	0,00%	7,63%	0,00%	0,00%	0,00%	0,00%	0,00%	0,00%
40818	Neumarkt im Hausruckkreis	1.161	-2,62%	813	15,79%	-39,34%	0,00%	23,55%	0,00%	0,00%	0,00%	0,00%	0,00%	0,00%
41750	Wolfsegg am Hausruck	1.626	0,98%	1359	15,60%	-23,77%	0,00%	8,17%	0,00%	0,00%	0,00%	0,00%	0,00%	0,00%
41733	Rutzenham	211	1,50%	176	15,52%	0,00%	0,00%	0,00%	0,00%	0,00%	0,00%	0,00%	0,00%	0,00%
41022	Wilhering	4.573	1,82%	3842	15,22%	-12,76%	0,00%	-2,47%	0,00%	0,00%	0,00%	0,00%	0,00%	0,00%
40443	Tarsdorf	1.657	2,34%	1215	15,17%	-13,28%	0,00%	11,34%	0,00%	0,00%	0,00%	-13,22%	0,00%	0,00%

Bürgermeisterwahl 2009 1.Wahldurchgang im Vergleich mit der BgmW 2003

Gemeinden gereiht nach dem höchsten Stimmenanteilsverlust ÖVP

Gem. Nr.	Gemeinde	Wahlberechtigte	Wahlbeteiligung	gültige Stimmen	ÖVP	SPÖ	GRÜNE	FPÖ	BZÖ	DC	KPÖ	SONST 1	SONST 2	SONST 3
41213	Lohnsburg am Kobernaußerv	1.873	7,11%	1526	-43,66%	20,97%	0,00%	22,94%	6,68%	0,00%	0,00%	0,00%	0,00%	0,00%
40712	Obertraun	619	-5,14%	467	-36,87%	16,96%	0,00%	0,00%	0,00%	0,00%	0,00%	0,00%	0,00%	0,00%
40427	Neukirchen an der Enknach	1.722	3,99%	1327	-36,37%	31,95%	0,00%	22,61%	0,00%	0,00%	0,00%	0,00%	0,00%	0,00%
41420	St.Roman	1.435	2,87%	1229	-35,83%	0,00%	0,00%	0,00%	51,99%	0,00%	0,00%	0,00%	0,00%	0,00%
40801	Aistersheim	664	-1,56%	558	-33,94%	13,26%	0,00%	27,24%	0,00%	0,00%	0,00%	0,00%	0,00%	0,00%
41752	Zell am Pettenfirst	954	-0,33%	785	-32,53%	27,01%	15,92%	7,26%	0,00%	0,00%	0,00%	0,00%	0,00%	0,00%
41517	Ternberg	2.758	0,70%	2301	-32,45%	11,05%	0,00%	-4,24%	33,20%	0,00%	0,00%	-7,58%	0,00%	0,00%
41236	Wippenham	458	7,60%	420	-31,73%	12,69%	0,00%	0,00%	0,00%	0,00%	0,00%	19,05%	0,00%	0,00%
40821	Pollham	751	5,32%	691	-30,50%	0,00%	0,00%	0,00%	0,00%	0,00%	0,00%	53,11%	0,00%	0,00%
41818	Schleißheim	910	5,91%	772	-30,00%	28,76%	0,00%	14,90%	0,00%	0,00%	0,00%	0,00%	0,00%	0,00%
40717	St.Wolfgang im Salzkammer	2.253	5,32%	1685	-29,56%	43,92%	0,00%	-18,45%	0,00%	0,00%	0,00%	4,09%	0,00%	0,00%
40407	Feldkirchen bei Mattighofen	1.540	6,86%	1205	-29,09%	14,02%	0,00%	32,12%	0,00%	0,00%	0,00%	0,00%	0,00%	0,00%
41814	Offenhausen	1.272	5,06%	1095	-28,58%	20,27%	0,00%	8,31%	0,00%	0,00%	0,00%	0,00%	0,00%	0,00%
40435	St.Georgen am Fillmannsbach	334	-1,13%	277	-27,69%	0,00%	0,00%	12,17%	0,00%	0,00%	0,00%	0,00%	0,00%	0,00%
40922	Wartberg an der Krems	2.309	3,92%	1765	-27,39%	31,67%	0,00%	-4,28%	0,00%	0,00%	0,00%	0,00%	0,00%	0,00%
40828	Steehen	877	0,17%	637	-26,40%	26,40%	0,00%	0,00%	0,00%	0,00%	0,00%	0,00%	0,00%	0,00%
40813	Kematen am Innbach	1.043	2,02%	805	-25,33%	29,69%	0,00%	12,92%	0,00%	0,00%	0,00%	0,00%	0,00%	0,00%
40425	Moosdorf	1.256	-6,86%	823	-25,09%	7,47%	0,00%	0,00%	0,00%	0,00%	0,00%	0,00%	0,00%	0,00%
40829	Taufkirchen an der Trattnach	1.667	5,74%	1371	-25,06%	0,00%	0,00%	49,02%	0,00%	0,00%	0,00%	0,00%	0,00%	0,00%
41218	Neuhofen im Innkreis	1.795	2,29%	1396	-24,67%	30,37%	0,00%	-5,70%	0,00%	0,00%	0,00%	0,00%	0,00%	0,00%
41620	Reichenthal	1.152	1,35%	975	-24,54%	35,59%	0,00%	0,00%	0,00%	0,00%	0,00%	0,00%	0,00%	0,00%
41212	Lambrechten	1.059	1,46%	910	-23,47%	11,54%	0,00%	19,67%	0,00%	0,00%	0,00%	0,00%	0,00%	0,00%
40919	Steinbach am Ziehberg	668	3,81%	563	-22,95%	18,41%	0,00%	4,54%	0,00%	0,00%	0,00%	0,00%	0,00%	0,00%
41223	Pramet	816	5,45%	659	-22,20%	8,35%	0,00%	36,87%	0,00%	0,00%	0,00%	0,00%	0,00%	0,00%
41219	Obernberg am Inn	1.267	5,44%	934	-21,29%	-3,12%	0,00%	0,00%	0,00%	0,00%	0,00%	24,41%	0,00%	0,00%
41010	Kirchberg-Thening	1.927	1,87%	1430	-21,27%	21,20%	0,00%	0,07%	0,00%	0,00%	0,00%	0,00%	0,00%	0,00%
41231	Taiskirchen im Innkreis	1.966	1,38%	1564	-21,12%	13,87%	0,00%	10,87%	0,00%	0,00%	0,00%	0,00%	0,00%	0,00%
41335	St.Stefan am Walde	679	-2,14%	556	-21,02%	33,27%	0,00%	0,00%	0,00%	0,00%	0,00%	0,00%	0,00%	0,00%
41107	Klam	703	-1,66%	576	-21,02%	21,02%	0,00%	0,00%	0,00%	0,00%	0,00%	0,00%	0,00%	0,00%
41413	Münzkirchen	2.108	4,88%	1757	-20,55%	19,49%	0,00%	1,06%	0,00%	0,00%	0,00%	0,00%	0,00%	0,00%

Bürgermeisterwahl 2009 1.Wahldurchgang im Vergleich mit der BgmW 2003

Gemeinden gereiht nach dem höchsten Stimmenanteilsgewinn SPÖ

Gem. Nr.	Gemeinde	Wahlberechtigte	Wahlbeteiligung	gültige Stimmen	ÖVP	SPÖ	GRÜNE	FPÖ	BZÖ	DC	KPÖ	SONST 1	SONST 2	SONST 3
40717	St.Wolfgang im Salzkammer	2.253	5,32%	1685	-29,56%	43,92%	0,00%	-18,45%	0,00%	0,00%	0,00%	4,09%	0,00%	0,00%
41328	Putzleinsdorf	1.246	4,70%	910	-19,87%	39,67%	0,00%	0,00%	0,00%	0,00%	0,00%	0,00%	0,00%	0,00%
41620	Reichenthal	1.152	1,35%	975	-24,54%	35,59%	0,00%	0,00%	0,00%	0,00%	0,00%	0,00%	0,00%	0,00%
41211	Kirchheim im Innkreis	579	0,16%	483	-5,64%	35,40%	0,00%	0,00%	0,00%	0,00%	0,00%	0,00%	0,00%	0,00%
41749	Weyregg am Attersee	1.257	4,03%	1080	13,17%	35,17%	0,00%	0,00%	0,00%	0,00%	0,00%	-48,35%	0,00%	0,00%
40418	Lengau	3.534	-3,45%	2507	-9,02%	34,15%	0,00%	0,00%	0,00%	0,00%	0,00%	-25,12%	0,00%	0,00%
41335	St.Stefan am Walde	679	-2,14%	556	-21,02%	33,27%	0,00%	0,00%	0,00%	0,00%	0,00%	0,00%	0,00%	0,00%
40613	Pierbach	814	1,64%	694	0,16%	33,00%	0,00%	0,00%	0,00%	0,00%	0,00%	0,00%	0,00%	0,00%
40427	Neukirchen an der Enknach	1.722	3,99%	1327	-36,37%	31,95%	0,00%	22,61%	0,00%	0,00%	0,00%	0,00%	0,00%	0,00%
40922	Wartberg an der Krems	2.309	3,92%	1765	-27,39%	31,67%	0,00%	-4,28%	0,00%	0,00%	0,00%	0,00%	0,00%	0,00%
41218	Neuhofen im Innkreis	1.795	2,29%	1396	-24,67%	30,37%	0,00%	-5,70%	0,00%	0,00%	0,00%	0,00%	0,00%	0,00%
40602	Grünbach	1.504	-1,72%	1175	1,43%	30,30%	0,00%	0,00%	0,00%	0,00%	0,00%	-31,73%	0,00%	0,00%
41625	Vorderweißbach	1.655	6,13%	1446	-10,32%	30,01%	0,00%	0,00%	0,00%	0,00%	0,00%	0,00%	0,00%	0,00%
40813	Kematen am Innbach	1.043	2,02%	805	-25,33%	29,69%	0,00%	12,92%	0,00%	0,00%	0,00%	0,00%	0,00%	0,00%
40716	St.Konrad	856	5,50%	729	1,57%	29,63%	0,00%	0,00%	0,00%	0,00%	0,00%	0,00%	0,00%	0,00%
41320	Nebelberg	513	1,79%	473	-19,82%	29,60%	0,00%	0,00%	0,00%	0,00%	0,00%	0,00%	0,00%	0,00%
41818	Schleißheim	910	5,91%	772	-30,00%	28,76%	0,00%	14,90%	0,00%	0,00%	0,00%	0,00%	0,00%	0,00%
40623	Waldburg	1.084	4,48%	907	-16,64%	27,89%	0,00%	0,00%	0,00%	0,00%	0,00%	0,00%	0,00%	0,00%
41752	Zell am Pettenfirst	954	-0,33%	785	-32,53%	27,01%	15,92%	7,26%	0,00%	0,00%	0,00%	0,00%	0,00%	0,00%
40828	Steezen	877	0,17%	637	-26,40%	26,40%	0,00%	0,00%	0,00%	0,00%	0,00%	0,00%	0,00%	0,00%
41737	Schörfling am Attersee	2.706	-2,66%	1941	-12,48%	26,21%	0,00%	-13,73%	0,00%	0,00%	0,00%	0,00%	0,00%	0,00%
41720	Oberndorf bei Schwanenstad	1.132	3,66%	964	-13,82%	25,52%	0,00%	-11,70%	0,00%	0,00%	0,00%	0,00%	0,00%	0,00%
41602	Altenberg bei Linz	3.516	5,30%	2863	-7,70%	25,18%	0,00%	0,00%	0,00%	0,00%	0,00%	0,00%	0,00%	0,00%
41504	Dietach	2.232	2,06%	1737	-8,12%	24,58%	0,00%	0,00%	4,84%	0,00%	0,00%	0,00%	0,00%	0,00%
40804	Eschenau im Hausruckkreis	916	0,02%	758	-11,88%	24,01%	0,00%	0,00%	0,00%	0,00%	0,00%	0,00%	0,00%	0,00%
41308	Berg bei Rohrbach	2.145	2,84%	1735	-6,45%	23,80%	0,00%	0,00%	0,00%	0,00%	0,00%	0,00%	0,00%	0,00%
40703	Bad Ischl	11.325	5,32%	8222	-19,47%	23,54%	1,99%	-1,72%	0,00%	0,00%	0,00%	-4,33%	0,00%	0,00%
41751	Zell am Moos	1.172	3,14%	896	-11,62%	22,66%	0,00%	0,00%	0,00%	0,00%	0,00%	0,00%	0,00%	0,00%
40709	Hallstatt	736	2,84%	564	0,00%	22,35%	0,00%	0,00%	0,00%	0,00%	0,00%	0,00%	0,00%	0,00%
41010	Kirchberg-Thening	1.927	1,87%	1430	-21,27%	21,20%	0,00%	0,07%	0,00%	0,00%	0,00%	0,00%	0,00%	0,00%

Bürgermeisterwahl 2009 1.Wahldurchgang im Vergleich mit der BgmW 2003

Gemeinden gereiht nach dem höchsten Stimmenanteilsverlust SPÖ

Gem. Nr.	Gemeinde	Wahlberechtigte	Wahlbeteiligung	gültige Stimmen	ÖVP	SPÖ	GRÜNE	FPÖ	BZÖ	DC	KPÖ	SONST 1	SONST 2	SONST 3
41221	Pattigham	714	4,76%	606	19,73%	-42,83%	0,00%	0,00%	0,00%	0,00%	0,00%	0,00%	0,00%	0,00%
41331	St.Johann am Wimberg	818	0,09%	723	18,55%	-42,62%	0,00%	0,00%	0,00%	0,00%	0,00%	24,07%	0,00%	0,00%
40421	Mattighofen	3.823	0,97%	2624	11,20%	-40,15%	4,23%	8,31%	3,43%	0,00%	0,00%	12,98%	0,00%	0,00%
40818	Neumarkt im Hausruckkreis	1.161	-2,62%	813	15,79%	-39,34%	0,00%	23,55%	0,00%	0,00%	0,00%	0,00%	0,00%	0,00%
41103	Baumgartenberg	1.284	-2,74%	982	1,16%	-36,60%	0,00%	35,44%	0,00%	0,00%	0,00%	0,00%	0,00%	0,00%
41340	Schöneegg	460	3,90%	381	23,82%	-35,63%	0,00%	0,00%	0,00%	0,00%	0,00%	0,00%	0,00%	0,00%
40617	St.Leonhard bei Freistadt	1.196	-3,67%	968	12,43%	-32,99%	0,00%	0,00%	0,00%	0,00%	0,00%	0,00%	0,00%	0,00%
40711	Laakirchen	7.143	-0,19%	5251	33,84%	-32,34%	0,00%	-1,50%	0,00%	0,00%	0,00%	0,00%	0,00%	0,00%
41007	Hörsching	4.660	0,23%	3537	13,74%	-31,92%	10,69%	7,49%	0,00%	0,00%	0,00%	0,00%	0,00%	0,00%
40301	Wels	42.091	0,35%	27324	5,62%	-30,83%	6,44%	19,32%	0,00%	0,00%	-0,56%	0,00%	0,00%	0,00%
40422	Mauerkirchen	1.670	-0,96%	1149	10,91%	-29,62%	0,00%	18,71%	0,00%	0,00%	0,00%	0,00%	0,00%	0,00%
41617	Ottensheim	3.636	3,10%	2952	-13,32%	-27,88%	0,00%	13,69%	0,00%	0,00%	0,00%	27,52%	0,00%	0,00%
40720	Vorchdorf	5.761	-3,60%	4038	31,57%	-26,33%	17,58%	0,00%	0,00%	0,00%	0,00%	-2,89%	-19,93%	0,00%
40827	Schlüßberg	2.403	1,46%	2065	-3,65%	-24,68%	0,00%	4,84%	0,00%	0,00%	0,00%	23,49%	0,00%	0,00%
41202	Antiesenhofen	865	6,15%	753	-13,76%	-24,41%	0,00%	-25,04%	63,21%	0,00%	0,00%	0,00%	0,00%	0,00%
41109	Langenstein	2.050	2,18%	1730	-12,31%	-24,22%	0,00%	0,00%	0,00%	0,00%	1,56%	34,97%	0,00%	0,00%
41009	Kematen an der Krems	1.862	0,26%	1520	23,84%	-23,84%	0,00%	0,00%	0,00%	0,00%	0,00%	0,00%	0,00%	0,00%
41750	Wolfsegg am Hausruck	1.626	0,98%	1359	15,60%	-23,77%	0,00%	8,17%	0,00%	0,00%	0,00%	0,00%	0,00%	0,00%
40406	Eggelsberg	1.763	1,92%	1272	16,03%	-23,66%	0,00%	7,63%	0,00%	0,00%	0,00%	0,00%	0,00%	0,00%
41719	Oberhofen am Irrsee	1.162	2,05%	911	22,85%	-22,85%	0,00%	0,00%	0,00%	0,00%	0,00%	0,00%	0,00%	0,00%
41823	Thalheim bei Wels	4.340	-0,05%	3225	30,47%	-22,20%	0,00%	-8,27%	0,00%	0,00%	0,00%	0,00%	0,00%	0,00%
40812	Kallham	2.100	1,61%	1666	13,69%	-21,44%	0,00%	7,76%	0,00%	0,00%	0,00%	0,00%	0,00%	0,00%
41315	Klaffer am Hochficht	1.089	-0,97%	949	21,13%	-21,13%	0,00%	0,00%	0,00%	0,00%	0,00%	0,00%	0,00%	0,00%
40619	Schönau im Mühlkreis	1.523	0,38%	1314	20,32%	-20,32%	0,00%	0,00%	0,00%	0,00%	0,00%	0,00%	0,00%	0,00%
40446	Weng im Innkreis	1.151	2,18%	956	17,17%	-19,41%	0,00%	2,24%	0,00%	0,00%	0,00%	0,00%	0,00%	0,00%
40920	Steinbach an der Steyr	1.605	2,27%	1348	14,47%	-19,22%	0,00%	0,00%	0,00%	0,00%	0,00%	0,00%	0,00%	0,00%
41418	St.Florian am Inn	2.511	2,02%	2025	1,40%	-18,98%	0,00%	17,58%	0,00%	0,00%	0,00%	0,00%	0,00%	0,00%
41608	Goldwörth	754	0,65%	589	12,30%	-18,92%	0,00%	0,00%	0,00%	0,00%	0,00%	0,00%	0,00%	0,00%
40614	Pregarten	3.993	2,02%	3401	18,85%	-18,85%	0,00%	0,00%	0,00%	0,00%	0,00%	0,00%	0,00%	0,00%
40416	Jeging	498	2,27%	418	14,40%	-18,66%	0,00%	0,00%	0,00%	0,00%	0,00%	4,27%	0,00%	0,00%

Bürgermeisterwahl 2009 1.Wahldurchgang im Vergleich mit der BgmW 2003

Gemeinden gereiht nach dem höchsten Stimmenanteilsgewinn GRÜNE

Gem. Nr.	Gemeinde	Wahlberechtigte	Wahlbeteiligung	gültige Stimmen	ÖVP	SPÖ	GRÜNE	FPÖ	BZÖ	DC	KPÖ	SONST 1	SONST 2	SONST 3
40609	Lasberg	2.302	2,14%	1897	-8,10%	0,00%	28,52%	0,00%	0,00%	0,00%	0,00%	0,00%	0,00%	0,00%
40720	Vorchdorf	5.761	-3,60%	4038	31,57%	-26,33%	17,58%	0,00%	0,00%	0,00%	0,00%	-2,89%	-19,93%	0,00%
41752	Zell am Pettenfirst	954	-0,33%	785	-32,53%	27,01%	15,92%	7,26%	0,00%	0,00%	0,00%	0,00%	0,00%	0,00%
40404	Braunau am Inn	12.692	1,29%	7923	0,36%	-17,69%	13,77%	5,68%	6,89%	0,00%	0,00%	-9,00%	0,00%	0,00%
41312	Hofkirchen im Mühlkreis	1.199	3,12%	995	1,70%	-13,83%	12,14%	0,00%	0,00%	0,00%	0,00%	0,00%	0,00%	0,00%
41209	Hohenzell	1.633	-0,37%	1289	10,76%	-12,63%	10,94%	-9,07%	0,00%	0,00%	0,00%	0,00%	0,00%	0,00%
41005	Enns	8.377	-1,16%	6116	-3,12%	-13,06%	10,82%	5,36%	0,00%	0,00%	0,00%	0,00%	0,00%	0,00%
41007	Hörsching	4.660	0,23%	3537	13,74%	-31,92%	10,69%	7,49%	0,00%	0,00%	0,00%	0,00%	0,00%	0,00%
40701	Altmünster	7.946	1,42%	6197	-9,59%	-3,82%	9,65%	3,76%	0,00%	0,00%	0,00%	0,00%	0,00%	0,00%
41743	Timelkam	4.649	0,38%	3605	6,62%	-15,75%	9,13%	0,00%	0,00%	0,00%	0,00%	0,00%	0,00%	0,00%
41013	St.Florian	4.826	3,19%	3927	3,04%	-9,57%	9,09%	-2,57%	0,00%	0,00%	0,00%	0,00%	0,00%	0,00%
41703	Attnang-Puchheim	6.454	0,36%	4613	3,61%	-7,76%	7,89%	-3,74%	0,00%	0,00%	0,00%	0,00%	0,00%	0,00%
40831	Waizenkirchen	2.980	-0,84%	2364	10,45%	-10,93%	7,36%	-6,89%	0,00%	0,00%	0,00%	0,00%	0,00%	0,00%
40907	Kremsmünster	4.804	0,20%	3560	7,10%	-2,05%	7,33%	-12,40%	0,00%	0,00%	0,00%	0,00%	0,00%	0,00%
41502	Aschach an der Steyr	1.789	2,39%	1447	-5,71%	-18,20%	6,84%	0,00%	0,00%	0,00%	0,00%	17,07%	0,00%	0,00%
40504	Fraham	1.721	3,82%	1507	0,95%	-14,69%	6,50%	7,23%	0,00%	0,00%	0,00%	0,00%	0,00%	0,00%
40301	Wels	42.091	0,35%	27324	5,62%	-30,83%	6,44%	19,32%	0,00%	0,00%	-0,56%	0,00%	0,00%	0,00%
40624	Wartberg ob der Aist	3.315	0,27%	2750	-5,62%	5,48%	5,99%	-5,85%	0,00%	0,00%	0,00%	0,00%	0,00%	0,00%
41506	Garsten	5.278	-0,04%	4190	-2,68%	-7,25%	5,89%	4,03%	0,00%	0,00%	0,00%	0,00%	0,00%	0,00%
40604	Hagenberg im Mühlkreis	2.149	1,08%	1782	-14,99%	9,10%	5,88%	0,00%	0,00%	0,00%	0,00%	0,00%	0,00%	0,00%
41106	Katsdorf	2.288	1,56%	1945	3,35%	-9,01%	5,66%	0,00%	0,00%	0,00%	0,00%	0,00%	0,00%	0,00%
41734	St.Georgen im Attergau	3.076	-1,11%	2355	3,38%	-8,26%	5,39%	-0,52%	0,00%	0,00%	0,00%	0,00%	0,00%	0,00%
41812	Marchtrenk	9.377	-1,47%	6931	3,48%	-13,66%	4,76%	3,21%	2,22%	0,00%	0,00%	0,00%	0,00%	0,00%
40421	Mattighofen	3.823	0,97%	2624	11,20%	-40,15%	4,23%	8,31%	3,43%	0,00%	0,00%	12,98%	0,00%	0,00%
40702	Bad Goisern am Hallstättersee	6.171	2,11%	4497	-7,54%	6,63%	3,14%	-2,22%	0,00%	0,00%	0,00%	0,00%	0,00%	0,00%
40703	Bad Ischl	11.325	5,32%	8222	-19,47%	23,54%	1,99%	-1,72%	0,00%	0,00%	0,00%	-4,33%	0,00%	0,00%
41002	Ansfelden	11.483	-0,75%	7826	13,95%	-7,29%	1,11%	-7,77%	0,00%	0,00%	0,00%	0,00%	0,00%	0,00%
40905	Kirchdorf an der Krems	3.175	0,64%	2439	6,90%	-4,80%	0,48%	-2,59%	0,00%	0,00%	0,00%	0,00%	0,00%	0,00%
40101	Linz	146.513	1,47%	94158	7,68%	-7,98%	0,00%	-1,13%	1,44%	0,00%	0,00%	0,00%	0,00%	0,00%
40401	Altheim	3.958	-0,50%	3017	4,23%	-4,23%	0,00%	0,00%	0,00%	0,00%	0,00%	0,00%	0,00%	0,00%

Bürgermeisterwahl 2009 1.Wahldurchgang im Vergleich mit der BgmW 2003

Gemeinden gereiht nach dem höchsten Stimmenanteilsverlust GRÜNE

Gem. Nr.	Gemeinde	Wahlberechtigte	Wahlbeteiligung	gültige Stimmen	ÖVP	SPÖ	GRÜNE	FPÖ	BZÖ	DC	KPÖ	SONST 1	SONST 2	SONST 3
41321	Neufelden	998	2,08%	717	-3,53%	0,00%	-12,93%	16,46%	0,00%	0,00%	0,00%	0,00%	0,00%	0,00%
41012	Leonding	19.451	1,19%	14189	5,56%	-1,35%	-12,05%	5,56%	2,28%	0,00%	0,00%	0,00%	0,00%	0,00%
41014	Neuhofen an der Krems	4.513	2,81%	3539	-4,51%	17,77%	-7,20%	-6,06%	0,00%	0,00%	0,00%	0,00%	0,00%	0,00%
41822	Steinhaus	1.525	2,10%	1345	1,75%	-4,55%	-7,06%	9,86%	0,00%	0,00%	0,00%	0,00%	0,00%	0,00%
41225	Ried im Innkreis	8.758	-0,05%	6088	5,86%	-2,78%	-6,90%	3,81%	0,00%	0,00%	0,00%	0,00%	0,00%	0,00%
41804	Buchkirchen	3.105	1,19%	2462	11,12%	-2,20%	-4,45%	-4,47%	0,00%	0,00%	0,00%	0,00%	0,00%	0,00%
41021	Traun	17.365	2,14%	12283	-4,80%	-4,26%	-0,65%	9,71%	0,00%	0,00%	0,00%	0,00%	0,00%	0,00%
41124	Schwertberg	4.099	-2,29%	3269	6,77%	-2,46%	-0,60%	-3,72%	0,00%	0,00%	0,00%	0,00%	0,00%	0,00%
40201	Steyr	29.354	-1,72%	18754	6,53%	-8,11%	-0,53%	6,13%	0,00%	0,00%	1,41%	-4,39%	-1,04%	0,00%
41746	Vöcklabruck	9.371	-0,14%	6717	6,97%	-6,76%	-0,20%	0,00%	0,00%	0,00%	0,00%	0,00%	0,00%	0,00%
41824	Weißkirchen an der Traun	2.426	2,25%	2019	-2,13%	7,18%	0,00%	-5,05%	0,00%	0,00%	0,00%	0,00%	0,00%	0,00%
41823	Thalheim bei Wels	4.340	-0,05%	3225	30,47%	-22,20%	0,00%	-8,27%	0,00%	0,00%	0,00%	0,00%	0,00%	0,00%
41821	Steinerkirchen an der Traun	1.826	-0,12%	1461	-4,15%	0,00%	0,00%	0,00%	0,00%	0,00%	0,00%	0,00%	0,00%	0,00%
41820	Stadl-Paura	3.770	0,51%	2703	1,73%	-16,06%	0,00%	12,64%	0,00%	0,00%	0,00%	1,68%	0,00%	0,00%
41819	Sipbachzell	1.442	3,59%	1199	-5,89%	-2,79%	0,00%	8,67%	0,00%	0,00%	0,00%	0,00%	0,00%	0,00%
41818	Schleißheim	910	5,91%	772	-30,00%	28,76%	0,00%	14,90%	0,00%	0,00%	0,00%	0,00%	0,00%	0,00%
41817	Sattledt	1.826	-3,13%	1473	13,83%	-13,83%	0,00%	0,00%	0,00%	0,00%	0,00%	0,00%	0,00%	0,00%
41816	Pichl bei Wels	2.152	-1,74%	1696	-1,19%	0,00%	0,00%	0,00%	0,00%	0,00%	0,00%	0,00%	0,00%	0,00%
41815	Pennewang	718	5,46%	617	-5,33%	0,00%	0,00%	0,00%	0,00%	0,00%	0,00%	0,00%	0,00%	0,00%
41814	Offenhausen	1.272	5,06%	1095	-28,58%	20,27%	0,00%	8,31%	0,00%	0,00%	0,00%	0,00%	0,00%	0,00%
41813	Neukirchen bei Lambach	720	5,48%	602	-2,86%	0,00%	0,00%	0,00%	0,00%	0,00%	0,00%	0,00%	0,00%	0,00%
41811	Lambach	2.533	1,07%	1762	5,93%	-4,29%	0,00%	-1,64%	0,00%	0,00%	0,00%	0,00%	0,00%	0,00%
41810	Krenglbach	2.409	1,31%	2033	-0,03%	21,09%	0,00%	-21,06%	0,00%	0,00%	0,00%	0,00%	0,00%	0,00%
41809	Holzhausen	613	-1,81%	511	10,01%	-10,01%	0,00%	0,00%	0,00%	0,00%	0,00%	0,00%	0,00%	0,00%
41808	Gunskirchen	4.430	2,22%	3683	8,56%	-12,03%	0,00%	3,47%	0,00%	0,00%	0,00%	0,00%	0,00%	0,00%
41807	Fischlham	1.064	2,03%	934	3,05%	-3,05%	0,00%	0,00%	0,00%	0,00%	0,00%	0,00%	0,00%	0,00%
41806	Edt bei Lambach	1.663	1,28%	1408	7,07%	-3,03%	0,00%	3,24%	0,00%	0,00%	0,00%	-7,28%	0,00%	0,00%
41805	Eberstalzell	1.801	1,61%	1391	1,64%	0,00%	0,00%	0,00%	0,00%	0,00%	0,00%	0,00%	0,00%	0,00%
41803	Bad Wimsbach-Neydharting	1.944	4,81%	1669	9,00%	-9,00%	0,00%	0,00%	0,00%	0,00%	0,00%	0,00%	0,00%	0,00%
41802	Bachmanning	480	-1,17%	382	4,90%	0,00%	0,00%	0,00%	0,00%	0,00%	0,00%	0,00%	0,00%	0,00%

Bürgermeisterwahl 2009 1.Wahldurchgang im Vergleich mit der BgmW 2003

Gemeinden gereiht nach dem höchsten Stimmenanteilsgewinn FPÖ

Gem. Nr.	Gemeinde	Wahlberechtigte	Wahlbeteiligung	gültige Stimmen	ÖVP	SPÖ	GRÜNE	FPÖ	BZÖ	DC	KPÖ	SONST 1	SONST 2	SONST 3
40829	Taufkirchen an der Trattnach	1.667	5,74%	1371	-25,06%	0,00%	0,00%	49,02%	0,00%	0,00%	0,00%	0,00%	0,00%	0,00%
41223	Pramet	816	5,45%	659	-22,20%	8,35%	0,00%	36,87%	0,00%	0,00%	0,00%	0,00%	0,00%	0,00%
41103	Baumgartenberg	1.284	-2,74%	982	1,16%	-36,60%	0,00%	35,44%	0,00%	0,00%	0,00%	0,00%	0,00%	0,00%
40407	Feldkirchen bei Mattighofen	1.540	6,86%	1205	-29,09%	14,02%	0,00%	32,12%	0,00%	0,00%	0,00%	0,00%	0,00%	0,00%
40714	Pinsdorf	2.865	-2,63%	1972	0,00%	4,20%	0,00%	30,02%	0,00%	0,00%	0,00%	0,00%	0,00%	0,00%
40822	Pram	1.460	2,51%	1144	-17,45%	-12,45%	0,00%	29,90%	0,00%	0,00%	0,00%	0,00%	0,00%	0,00%
40801	Aistersheim	664	-1,56%	558	-33,94%	13,26%	0,00%	27,24%	0,00%	0,00%	0,00%	0,00%	0,00%	0,00%
41233	Utzenaich	1.217	1,24%	968	-10,67%	-14,44%	0,00%	25,10%	0,00%	0,00%	0,00%	0,00%	0,00%	0,00%
40818	Neumarkt im Hausruckkreis	1.161	-2,62%	813	15,79%	-39,34%	0,00%	23,55%	0,00%	0,00%	0,00%	0,00%	0,00%	0,00%
41213	Lohnsburg am Kobernauser	1.873	7,11%	1526	-43,66%	20,97%	0,00%	22,94%	6,68%	0,00%	0,00%	0,00%	0,00%	0,00%
40806	Gaspoltshofen	2.885	-0,90%	2343	-16,58%	-6,30%	0,00%	22,89%	0,00%	0,00%	0,00%	0,00%	0,00%	0,00%
40427	Neukirchen an der Enknach	1.722	3,99%	1327	-36,37%	31,95%	0,00%	22,61%	0,00%	0,00%	0,00%	0,00%	0,00%	0,00%
40509	Pupping	1.611	1,56%	1307	-7,08%	-15,33%	0,00%	22,42%	0,00%	0,00%	0,00%	0,00%	0,00%	0,00%
40805	Gallspach	2.014	-1,53%	1556	-11,46%	-10,89%	0,00%	22,35%	0,00%	0,00%	0,00%	0,00%	0,00%	0,00%
41417	St.Aegidi	1.325	5,44%	1143	-13,90%	0,00%	0,00%	20,12%	0,00%	0,00%	0,00%	0,00%	0,00%	0,00%
40810	Heiligenberg	542	4,93%	468	-10,33%	0,00%	0,00%	20,09%	0,00%	0,00%	0,00%	0,00%	0,00%	0,00%
41725	Pitzenberg	412	6,70%	359	-14,82%	-4,95%	0,00%	19,78%	0,00%	0,00%	0,00%	0,00%	0,00%	0,00%
41212	Lambrechten	1.059	1,46%	910	-23,47%	11,54%	0,00%	19,67%	0,00%	0,00%	0,00%	0,00%	0,00%	0,00%
40301	Wels	42.091	0,35%	27324	5,62%	-30,83%	6,44%	19,32%	0,00%	0,00%	-0,56%	0,00%	0,00%	0,00%
41230	Senftenbach	590	6,13%	530	-3,39%	-15,67%	0,00%	19,06%	0,00%	0,00%	0,00%	0,00%	0,00%	0,00%
40422	Mauerkirchen	1.670	-0,96%	1149	10,91%	-29,62%	0,00%	18,71%	0,00%	0,00%	0,00%	0,00%	0,00%	0,00%
41418	St.Florian am Inn	2.511	2,02%	2025	1,40%	-18,98%	0,00%	17,58%	0,00%	0,00%	0,00%	0,00%	0,00%	0,00%
41321	Neufelden	998	2,08%	717	-3,53%	0,00%	-12,93%	16,46%	0,00%	0,00%	0,00%	0,00%	0,00%	0,00%
40705	Gmunden	10.481	1,49%	7464	-18,79%	1,77%	0,00%	15,25%	1,77%	0,00%	0,00%	0,00%	0,00%	0,00%
40707	Grünau im Almtal	1.677	1,04%	1416	-13,21%	-1,69%	0,00%	14,90%	0,00%	0,00%	0,00%	0,00%	0,00%	0,00%
41818	Schleißheim	910	5,91%	772	-30,00%	28,76%	0,00%	14,90%	0,00%	0,00%	0,00%	0,00%	0,00%	0,00%
41701	Ampflwang im Hausruckwald	2.848	2,11%	2259	1,78%	-16,04%	0,00%	14,25%	0,00%	0,00%	0,00%	0,00%	0,00%	0,00%
41738	Schwanenstadt	3.145	-0,48%	2346	-0,19%	-5,30%	0,00%	13,90%	0,00%	0,00%	0,00%	-8,41%	0,00%	0,00%
41617	Ottensheim	3.636	3,10%	2952	-13,32%	-27,88%	0,00%	13,69%	0,00%	0,00%	0,00%	27,52%	0,00%	0,00%
40808	Grieskirchen	3.712	2,49%	2924	4,80%	-18,28%	0,00%	13,47%	0,00%	0,00%	0,00%	0,00%	0,00%	0,00%

Bürgermeisterwahl 2009 1.Wahldurchgang im Vergleich mit der BgmW 2003

Gemeinden gereiht nach dem höchsten Stimmenanteilsverlust FPÖ

Gem. Nr.	Gemeinde	Wahlberechtigte	Wahlbeteiligung	gültige Stimmen	ÖVP	SPÖ	GRÜNE	FPÖ	BZÖ	DC	KPÖ	SONST 1	SONST 2	SONST 3
41203	Aurolzmünster	2.344	0,67%	1684	17,69%	14,02%	0,00%	-31,71%	0,00%	0,00%	0,00%	0,00%	0,00%	0,00%
41202	Antiesenhofen	865	6,15%	753	-13,76%	-24,41%	0,00%	-25,04%	63,21%	0,00%	0,00%	0,00%	0,00%	0,00%
40626	Windhaag bei Freistadt	1.298	1,19%	1044	8,44%	0,00%	0,00%	-22,04%	0,00%	0,00%	0,00%	0,00%	0,00%	0,00%
40445	Überackern	547	3,55%	439	13,12%	8,46%	0,00%	-21,58%	0,00%	0,00%	0,00%	0,00%	0,00%	0,00%
41227	St.Marienkirchen am Hausru	640	-0,75%	553	10,59%	10,85%	0,00%	-21,44%	0,00%	0,00%	0,00%	0,00%	0,00%	0,00%
41810	Krenglbach	2.409	1,31%	2033	-0,03%	21,09%	0,00%	-21,06%	0,00%	0,00%	0,00%	0,00%	0,00%	0,00%
40717	St.Wolfgang im Salzkammer	2.253	5,32%	1685	-29,56%	43,92%	0,00%	-18,45%	0,00%	0,00%	0,00%	4,09%	0,00%	0,00%
40715	Roitham	1.604	-3,30%	1285	-1,51%	19,87%	0,00%	-18,37%	0,00%	0,00%	0,00%	0,00%	0,00%	0,00%
41801	Aichkirchen	416	3,13%	367	14,21%	0,00%	0,00%	-17,75%	0,00%	0,00%	0,00%	0,00%	0,00%	0,00%
41228	St.Martin im Innkreis	1.308	-1,96%	1051	-4,92%	20,08%	0,00%	-15,16%	0,00%	0,00%	0,00%	0,00%	0,00%	0,00%
41404	Diersbach	1.291	-0,70%	1075	15,17%	-0,07%	0,00%	-15,09%	0,00%	0,00%	0,00%	0,00%	0,00%	0,00%
41425	Suben	981	-2,23%	798	12,52%	1,80%	0,00%	-14,32%	0,00%	0,00%	0,00%	0,00%	0,00%	0,00%
41405	Dorf an der Pram	851	2,20%	701	-0,08%	14,27%	0,00%	-14,19%	0,00%	0,00%	0,00%	0,00%	0,00%	0,00%
41737	Schörfling am Attersee	2.706	-2,66%	1941	-12,48%	26,21%	0,00%	-13,73%	0,00%	0,00%	0,00%	0,00%	0,00%	0,00%
40907	Kremsmünster	4.804	0,20%	3560	7,10%	-2,05%	7,33%	-12,40%	0,00%	0,00%	0,00%	0,00%	0,00%	0,00%
41421	St.Willibald	936	1,50%	791	9,09%	3,14%	0,00%	-12,23%	0,00%	0,00%	0,00%	0,00%	0,00%	0,00%
41508	Laussa	1.057	-0,61%	892	9,74%	-9,94%	0,00%	-12,13%	12,33%	0,00%	0,00%	0,00%	0,00%	0,00%
41720	Oberndorf bei Schwanenstad	1.132	3,66%	964	-13,82%	25,52%	0,00%	-11,70%	0,00%	0,00%	0,00%	0,00%	0,00%	0,00%
41426	Taufkirchen an der Pram	2.346	-2,75%	1854	23,69%	-12,46%	0,00%	-11,22%	0,00%	0,00%	0,00%	0,00%	0,00%	0,00%
40916	St.Pankraz	279	6,98%	259	6,79%	4,25%	0,00%	-11,03%	0,00%	0,00%	0,00%	0,00%	0,00%	0,00%
41726	Pöndorf	1.846	2,80%	1419	12,90%	-2,17%	0,00%	-10,73%	0,00%	0,00%	0,00%	0,00%	0,00%	0,00%
41713	Lenzing	4.110	-3,53%	2831	11,62%	-0,89%	0,00%	-10,73%	0,00%	0,00%	0,00%	0,00%	0,00%	0,00%
41718	Nußdorf am Attersee	921	7,82%	732	14,67%	-4,68%	0,00%	-9,99%	0,00%	0,00%	0,00%	0,00%	0,00%	0,00%
41411	Kopfung im Innkreis	1.648	2,14%	1396	43,56%	-12,60%	0,00%	-9,48%	0,00%	0,00%	0,00%	-21,48%	0,00%	0,00%
41716	Neukirchen an der Vöckla	2.011	2,94%	1572	6,50%	2,68%	0,00%	-9,19%	0,00%	0,00%	0,00%	0,00%	0,00%	0,00%
41731	Regau	4.787	4,86%	3698	22,31%	-13,15%	0,00%	-9,16%	0,00%	0,00%	0,00%	0,00%	0,00%	0,00%
41209	Hohenzell	1.633	-0,37%	1289	10,76%	-12,63%	10,94%	-9,07%	0,00%	0,00%	0,00%	0,00%	0,00%	0,00%
40502	Aschach an der Donau	1.708	2,84%	1446	14,33%	-5,33%	0,00%	-9,01%	0,00%	0,00%	0,00%	0,00%	0,00%	0,00%
41612	Herzogsdorf	1.974	-0,55%	1538	-7,79%	0,00%	0,00%	-8,99%	0,00%	0,00%	0,00%	0,00%	0,00%	0,00%
41215	Mettmach	2.069	-0,06%	1675	12,02%	-3,11%	0,00%	-8,90%	0,00%	0,00%	0,00%	0,00%	0,00%	0,00%

Am 11. Oktober fanden in 37 Gemeinden Stichwahlen statt.

Fortsetzung nächste Seite

Gem.Nr	Gemeinde	Wahl-berecht.	Wahl-bet. in%	gültige Stimmen	Stichwahl zwischen	ÖVP			SPÖ			GRÜNE			FPÖ		
						Stimmen	Ant. %	Diff. %	Stimmen	Ant. %	Diff. %	Stimmen	Ant. %	Diff. %	Stimmen	Ant. %	Diff. %
40301	Wels	42.091	67,13	27.324	SP/FP	5.480	20,06	+5,62	11.733	42,94	-30,83	1.760	6,44	+6,44	7.982	29,21	+19,32
40421	Mattighofen	3.823	71,46	2.624	SP/BfM	294	11,20	+11,20	1.233	46,99	-40,15	111	4,23	+4,23	218	8,31	+8,31
40422	Mauerkirchen	1.670	70,66	1.149	VP/SP	377	32,81	+10,91	557	48,48	-29,62	0	0,00	+0,00	215	18,71	+18,71
40427	Neukirchen an der Enknach	1.722	78,86	1.327	VP/SP	603	45,44	-36,37	424	31,95	+31,95	0	0,00	+0,00	300	22,61	+22,61
40433	Polling im Innkreis	752	86,70	637	VP/SP	300	47,10	-4,76	274	43,01	+10,92	0	0,00	+0,00	63	9,89	-6,16
40437	St.Pantaleon	2.406	72,03	1.646	VP/SP	614	37,30	-2,08	796	48,36	-5,24	0	0,00	+0,00	0	0,00	+0,00
40502	Aschach an der Donau	1.708	86,59	1.446	VP/SP	575	39,76	+14,33	638	44,12	-5,33	0	0,00	+0,00	233	16,11	-9,01
40604	Hagenberg im Mühlkreis	2.149	86,55	1.782	VP/SP	877	49,21	-14,99	646	36,25	+9,10	259	14,53	+5,88	0	0,00	+0,00
40616	Sandl	1.157	95,16	1.090	VP/SP	513	47,06	-0,46	540	49,54	-2,94	0	0,00	+0,00	0	0,00	+0,00
40711	Laakirchen	7.143	77,99	5.251	VP/SP	1.777	33,84	+33,84	2.578	49,10	-32,34	0	0,00	+0,00	896	17,06	-1,50
40713	Ohlsdorf	3.893	84,59	3.162	VP/SP	1.412	44,66	+8,86	1.310	41,43	-17,34	0	0,00	+0,00	440	13,92	+8,49
40719	Scharnstein	3.729	84,07	3.069	VP/SP	1.345	43,83	+6,45	1.492	48,62	-3,82	0	0,00	+0,00	232	7,56	-2,62
40822	Pram	1.460	82,60	1.144	VP/FP	521	45,54	-17,45	281	24,56	-12,45	0	0,00	+0,00	342	29,90	+29,90
40827	Schlüßberg	2.403	88,39	2.065	VP/SP	496	24,02	-3,65	984	47,65	-24,68	0	0,00	+0,00	100	4,84	+4,84
40912	Pettenbach	3.821	80,01	2.884	VP/SP	1.324	45,91	-12,94	902	31,28	+3,56	0	0,00	+0,00	658	22,82	+9,39
40919	Steinbach am Ziehberg	668	88,47	563	VP/SP	234	41,56	-22,95	256	45,47	+18,41	0	0,00	+0,00	73	12,97	+4,54
40923	Windischgarsten	1.934	82,26	1.541	VP/SP	758	49,19	-18,11	512	33,23	+0,53	0	0,00	+0,00	0	0,00	+0,00
41004	Eggendorf im Traunkreis	632	91,77	575	VP/SP	281	48,87	+3,10	279	48,52	-5,71	0	0,00	+0,00	0	0,00	+0,00
41005	Enns	8.377	76,77	6.116	VP/SP	1.924	31,46	-3,12	2.963	48,45	-13,06	662	10,82	+10,82	567	9,27	+5,36
41007	Hörsching	4.660	78,48	3.537	VP/SP	1.733	49,00	+13,74	1.161	32,82	-31,92	378	10,69	+10,69	265	7,49	+7,49
41109	Langenstein	2.050	86,88	1.730	SP/PRO	302	17,46	-12,31	796	46,01	-24,22	0	0,00	+0,00	0	0,00	+0,00
41123	Saxen	1.395	93,84	1.281	VP/FP	391	30,52	-5,71	313	24,43	+2,00	0	0,00	+0,00	577	45,04	+3,70
41125	Waldhausen im Strudengau	2.316	88,43	1.992	VP/SP	937	47,04	+1,76	778	39,06	+4,28	0	0,00	+0,00	0	0,00	+0,00
41213	Lohnsburg am Kobernaufserw	1.873	83,93	1.526	VP/FP	754	49,41	-43,66	320	20,97	+20,97	0	0,00	+0,00	350	22,94	+22,94
41219	Obernberg am Inn	1.267	76,01	934	VP/SP	451	48,29	-21,29	255	27,30	-3,12	0	0,00	+0,00	0	0,00	+0,00
41224	Reichersberg	1.154	84,92	953	VP/FP	475	49,84	+0,64	172	18,05	-11,79	0	0,00	+0,00	306	32,11	+11,15
41236	Wippenham	458	94,76	420	VP/SP	133	31,67	-31,73	207	49,29	+12,69	0	0,00	+0,00	0	0,00	+0,00
41413	Münzkirchen	2.108	86,76	1.757	VP/SP	615	35,00	-20,55	843	47,98	+19,49	0	0,00	+0,00	299	17,02	+1,06
41414	Raab	1.885	83,61	1.524	VP/FP	731	47,97	-11,99	223	14,63	-0,74	0	0,00	+0,00	570	37,40	+12,72
41415	Rainbach im Innkreis	1.208	91,06	1.060	VP/SP	501	47,26	+1,64	334	31,51	+3,60	0	0,00	+0,00	225	21,23	-5,24
41418	St.Florian am Inn	2.511	82,28	2.025	VP/SP	809	39,95	+1,40	860	42,47	-18,98	0	0,00	+0,00	356	17,58	+17,58
41517	Ternberg	2.758	86,11	2.301	SP/BZÖ	686	29,81	-32,45	851	36,98	+11,05	0	0,00	+0,00	0	0,00	-4,24
41702	Attersee	1.310	83,36	1.066	VP/SP	455	42,68	-5,42	492	46,15	+8,75	0	0,00	+0,00	119	11,16	-3,34
41722	Otnang am Hausruck	3.106	83,64	2.475	VP/SP	775	31,31	-8,68	1.180	47,68	+4,17	0	0,00	+0,00	249	10,06	+6,00
41752	Zell am Pettenfirst	954	85,74	785	VP/SP	391	49,81	-32,53	212	27,01	+27,01	125	15,92	+15,92	57	7,26	+7,26
41804	Buchkirchen	3.105	82,71	2.462	VP/SP	1.165	47,32	+11,12	1.156	46,95	-2,20	141	5,73	-4,45	0	0,00	-4,47
41808	Gunskirchen	4.430	85,03	3.683	VP/SP	1.686	45,78	+8,56	1.419	38,53	-12,03	0	0,00	+0,00	578	15,69	+3,47

Gem.Nr	Gemeinde	Wahl- berecht.	Wahl-bet. in%	gültige Stimmen	Stichwahl zwischen	BZÖ		KPÖ			SONST 1		SONST 2		SONST 3	
						Stimmen	Ant. %	Stimmen	Ant. %	Diff. %	Stimmen	Ant. %	Stimmen	Ant. %	Stimmen	Ant. %
40301	Wels	42.091	67,13	27.324	SP/FP	0	0	369	1,35	-0,56	0	0	0	0	0	0
40421	Mattighofen	3.823	71,46	2.624	SP/BfM	90	3,43	0	0,00	+0,00	678	25,84	0	0	0	0
40422	Mauerkirchen	1.670	70,66	1.149	VP/SP	0	0	0	0,00	+0,00	0	0	0	0	0	0
40427	Neukirchen an der Enknach	1.722	78,86	1.327	VP/SP	0	0	0	0,00	+0,00	0	0	0	0	0	0
40433	Polling im Innkreis	752	86,70	637	VP/SP	0	0	0	0,00	+0,00	0	0	0	0	0	0
40437	St.Pantaleon	2.406	72,03	1.646	VP/SP	0	0	0	0,00	+0,00	236	14,34	0	0	0	0
40502	Aschach an der Donau	1.708	86,59	1.446	VP/SP	0	0	0	0,00	+0,00	0	0	0	0	0	0
40604	Hagenberg im Mühlkreis	2.149	86,55	1.782	VP/SP	0	0	0	0,00	+0,00	0	0	0	0	0	0
40616	Sandl	1.157	95,16	1.090	VP/SP	0	0	0	0,00	+0,00	37	3,39	0	0	0	0
40711	Laakirchen	7.143	77,99	5.251	VP/SP	0	0	0	0,00	+0,00	0	0	0	0	0	0
40713	Ohlsdorf	3.893	84,59	3.162	VP/SP	0	0	0	0,00	+0,00	0	0	0	0	0	0
40719	Scharnstein	3.729	84,07	3.069	VP/SP	0	0	0	0,00	+0,00	0	0	0	0	0	0
40822	Pram	1.460	82,60	1.144	VP/FP	0	0	0	0,00	+0,00	0	0	0	0	0	0
40827	Schlüßlberg	2.403	88,39	2.065	VP/SP	0	0	0	0,00	+0,00	485	23,49	0	0	0	0
40912	Pettenbach	3.821	80,01	2.884	VP/SP	0	0	0	0,00	+0,00	0	0	0	0	0	0
40919	Steinbach am Ziehberg	668	88,47	563	VP/SP	0	0	0	0,00	+0,00	0	0	0	0	0	0
40923	Windischgarsten	1.934	82,26	1.541	VP/SP	0	0	0	0,00	+0,00	271	17,59	0	0	0	0
41004	Eggendorf im Traunkreis	632	91,77	575	VP/SP	0	0	0	0,00	+0,00	15	2,61	0	0	0	0
41005	Enns	8.377	76,77	6.116	VP/SP	0	0	0	0,00	+0,00	0	0	0	0	0	0
41007	Hörsching	4.660	78,48	3.537	VP/SP	0	0	0	0,00	+0,00	0	0	0	0	0	0
41109	Langenstein	2.050	86,88	1.730	SP/PRO	0	0	27	1,56	+1,56	605	34,97	0	0	0	0
41123	Saxen	1.395	93,84	1.281	VP/FP	0	0	0	0,00	+0,00	0	0	0	0	0	0
41125	Waldhausen im Strudengau	2.316	88,43	1.992	VP/SP	0	0	0	0,00	+0,00	277	13,91	0	0	0	0
41213	Lohnsburg am Kobernaufserw	1.873	83,93	1.526	VP/FP	102	6,68	0	0,00	+0,00	0	0	0	0	0	0
41219	Obernberg am Inn	1.267	76,01	934	VP/SP	0	0	0	0,00	+0,00	228	24,41	0	0	0	0
41224	Reichersberg	1.154	84,92	953	VP/FP	0	0	0	0,00	+0,00	0	0	0	0	0	0
41236	Wippenham	458	94,76	420	VP/SP	0	0	0	0,00	+0,00	80	19,05	0	0	0	0
41413	Münzkirchen	2.108	86,76	1.757	VP/SP	0	0	0	0,00	+0,00	0	0	0	0	0	0
41414	Raab	1.885	83,61	1.524	VP/FP	0	0	0	0,00	+0,00	0	0	0	0	0	0
41415	Rainbach im Innkreis	1.208	91,06	1.060	VP/SP	0	0	0	0,00	+0,00	0	0	0	0	0	0
41418	St.Florian am Inn	2.511	82,28	2.025	VP/SP	0	0	0	0,00	+0,00	0	0	0	0	0	0
41517	Ternberg	2.758	86,11	2.301	SP/BZÖ	764	33,2	0	0,00	+0,00	0	0	0	0	0	0
41702	Attersee	1.310	83,36	1.066	VP/SP	0	0	0	0,00	+0,00	0	0	0	0	0	0
41722	Ottnang am Hausruck	3.106	83,64	2.475	VP/SP	86	3,47	0	0,00	+0,00	185	7,47	0	0	0	0
41752	Zell am Pettenfirst	954	85,74	785	VP/SP	0	0	0	0,00	+0,00	0	0	0	0	0	0
41804	Buchkirchen	3.105	82,71	2.462	VP/SP	0	0	0	0,00	+0,00	0	0	0	0	0	0
41808	Gunskirchen	4.430	85,03	3.683	VP/SP	0	0	0	0,00	+0,00	0	0	0	0	0	0

Stichwahlergebnis 11.10. 2009

Gem.Nr	Gemeinde	Wahl- berecht.	Wahl-bet. in%	gültige Stimmen	Bürgermeister	1. Stichwahlteilnehmer			2. Stichwahlteilnehmer		
						Partei	Stimmen	Stimmen anteil %	Partei	Stimmen	Stimmen anteil %
40301	Wels	42091	64,11	26406	Dr. Peter Koits SP	SPÖ	14136	53,53	FPÖ	12270	46,47
40421	Mattighofen	3823	64,16	2411	Friedrich Schwarzenhofer SP	SPÖ	1465	60,76	BfM	946	39,24
40422	Mauerkirchen	1670	67,78	1098	Dietmar Vlach SP	ÖVP	473	43,08	SPÖ	625	56,92
40427	Neukirchen an der Enknach	1722	76,71	1305	Alois Leimer VP	ÖVP	750	57,47	SPÖ	555	42,53
40433	Polling im Innkreis	752	89,89	670	Karl Reiter-Stranzinger VP	ÖVP	364	54,33	SPÖ	306	45,67
40437	St.Pantaleon	2406	69,58	1642	Valentin David VP	ÖVP	865	52,68	SPÖ	777	47,32
40502	Aschach an der Donau	1708	80,21	1357	Ing. Friedrich Knierzinger VP	ÖVP	729	53,72	SPÖ	628	46,28
40604	Hagenberg im Mühlkreis	2149	78,87	1654	Mag.phil. MBA Kathrin Kührtreiber VP	ÖVP	952	57,56	SPÖ	702	42,44
40616	Sandl	1157	95,51	1095	Alois Pils SP	ÖVP	543	49,59	SPÖ	552	50,41
40711	Laakirchen	7143	72,53	5070	Mag. Anton Holzleithner VP	ÖVP	2579	50,87	SPÖ	2491	49,13
40713	Ohlsdorf	3893	82,74	3166	Christine Eisner VP	ÖVP	1877	59,29	SPÖ	1289	40,71
40719	Scharnstein	3729	81,82	3021	Rudolf Raffelsberger VP	ÖVP	1525	50,48	SPÖ	1496	49,52
40822	Pram	1460	76,23	1082	Erwin Repitz VP	ÖVP	553	51,11	FPÖ	529	48,89
40827	Schlüßberg	2403	81,98	1932	Otto Karl Weinberger SP	ÖVP	801	41,46	SPÖ	1131	58,54
40912	Pettenbach	3821	70,40	2597	Friedrich Schuster VP	ÖVP	1537	59,18	SPÖ	1060	40,82
40919	Steinbach am Ziehberg	668	84,58	558	Mag. Bettina Anna Lancaster SP	ÖVP	207	37,10	SPÖ	351	62,90
40923	Windischgarsten	1934	82,06	1565	Ing. Norbert Vögerl VP	ÖVP	850	54,31	SPÖ	715	45,69
41004	Eggendorf im Traunkreis	632	91,14	576	Ing. Walter Schiller VP	ÖVP	308	53,47	SPÖ	268	46,53
41005	Enns	8377	67,03	5447	Franz Stefan Karlinger SP	ÖVP	2299	42,21	SPÖ	3148	57,79
41007	Hörsching	4660	68,63	3143	Gunter Kastler VP	ÖVP	2103	66,91	SPÖ	1040	33,09
41109	Langenstein	2050	82,54	1658	Christian Aufreiter SP	SPÖ	888	53,56	PRO	770	46,44
41123	Saxen	1395	87,38	1186	Ernst Haslinger FP	ÖVP	486	40,98	FPÖ	700	59,02
41125	Waldhausen im Strudengau	2316	86,61	1984	Franz Gassner VP	ÖVP	1054	53,13	SPÖ	930	46,88
41213	Lohnsburg am Kobernaußerw	1873	75,23	1380	Ing. Maximilian Mayer VP	ÖVP	878	63,62	FPÖ	502	36,38
41219	Obernsberg am Inn	1267	70,96	873	Stephan Fattinger VP	ÖVP	542	62,08	SPÖ	331	37,92
41224	Reichersberg	1154	79,46	899	Bernhard Öttl VP	ÖVP	462	51,39	FPÖ	437	48,61
41236	Wippenham	458	93,23	422	Roswitha Schachinger SP	ÖVP	134	31,75	SPÖ	288	68,25
41413	Münzkirchen	2108	84,63	1758	Helmut Schopf SP	ÖVP	631	35,89	SPÖ	1127	64,11
41414	Raab	1885	78,67	1463	Dr. Josef Traunwieser VP	ÖVP	780	53,32	FPÖ	683	46,68
41415	Rainbach im Innkreis	1208	87,25	1045	Alois Manfred Boxrucker VP	ÖVP	531	50,81	SPÖ	514	49,19
41418	St.Florian am Inn	2511	77,30	1927	DI. Bernhard Maria Brait VP	ÖVP	1130	58,64	SPÖ	797	41,36
41517	Ternberg	2758	79,95	2142	Leopold Steindler SP	SPÖ	1134	52,94	BZÖ	1008	47,06
41702	Attersee	1310	79,39	1030	Dipl.-Wirtsch.-Ing. (FH) Walter Kastinger SP	ÖVP	499	48,45	SPÖ	531	51,55
41722	Ott nang am Hausruck	3106	77,88	2371	Josef Senzenberger SP	ÖVP	1050	44,29	SPÖ	1321	55,71
41752	Zell am Pettenfirst	954	76,00	711	Maximilian Dollberger VP	ÖVP	441	62,03	SPÖ	270	37,97
41804	Buchkirchen	3105	77,78	2385	Regina Rieder VP	ÖVP	1347	56,48	SPÖ	1038	43,52
41808	Gunskirchen	4430	77,54	3397	Josef Sturmair VP	ÖVP	2052	60,41	SPÖ	1345	39,59

Bürgermeister ohne Mehrheit im GR

GemNr.	Gemeinde	Mehrheit GR2009	Mehrheit GR2009	BGM 2009
40410	Gilgenberg	relvp	ÖVP	FWP
40416	Jeging	relvp	ÖVP	SPÖ
40422	Mauerkirchen	relvp	ÖVP	SPÖ
40437	St.Pantaleon	relsp	SPÖ	ÖVP
40440	St.Veit i.I.	relvp	ÖVP	SPÖ
40445	Überackern	relvp	ÖVP	SPÖ
40502	Aschach a.d.D.	relsp	SPÖ	ÖVP
40503	Eferding	relvp	ÖVP	SPÖ
40611	Liebenau	absvp	ÖVP	SPÖ
40612	Neumarkt i.M.	relvp	ÖVP	SPÖ
40616	Sandl	relvp	ÖVP	SPÖ
40707	Grünau	relvp	ÖVP	SPÖ
40711	Laakirchen	relsp	SPÖ	ÖVP
40915	Roßleithen	relvp	ÖVP	SPÖ
40919	Steinbach a.Z.	relvp	ÖVP	SPÖ
41015	Niederneuk.	absvp	ÖVP	SPÖ
41022	Wilhering	relvp	ÖVP	SPÖ
41112	Mitterkirchen	absvp	ÖVP	SPÖ
41114	Naarn	absvp	ÖVP	SPÖ
41123	Saxen	relvp	ÖVP	FPÖ
41202	Antiesenhofen	relvp	ÖVP	BZÖ
41203	Aurolzmünster	relvp	ÖVP	SPÖ
41207	Geinberg	relvp	ÖVP	FPÖ
41214	Mehrnbach	relvp	ÖVP	FPÖ
41220	Ort	relvp	ÖVP	FPÖ
41228	St.Martin i.I.	relvp	ÖVP	FPÖ
41234	Waldzell	relvp	ÖVP	SPÖ
41236	Wippenham	relvp	ÖVP	SPÖ
41313	Julbach	relvp	ÖVP	SPÖ
41401	Altschwendt	absvp	ÖVP	SPÖ
41402	Andorf	relvp	ÖVP	SPÖ
41413	Münzkirchen	relvp	ÖVP	SPÖ
41420	St.Roman	absvp	ÖVP	BZÖ
41517	Ternberg	relvp	ÖVP	SPÖ
41617	Ottensheim	relvp	ÖVP	pro O
41702	Attersee	relvp	ÖVP	SPÖ
41722	Ottwang	relvp	ÖVP	SPÖ
41745	Unterach	absvp	ÖVP	SPÖ
41749	Weyregg a.A.	relvp	ÖVP	SPÖ

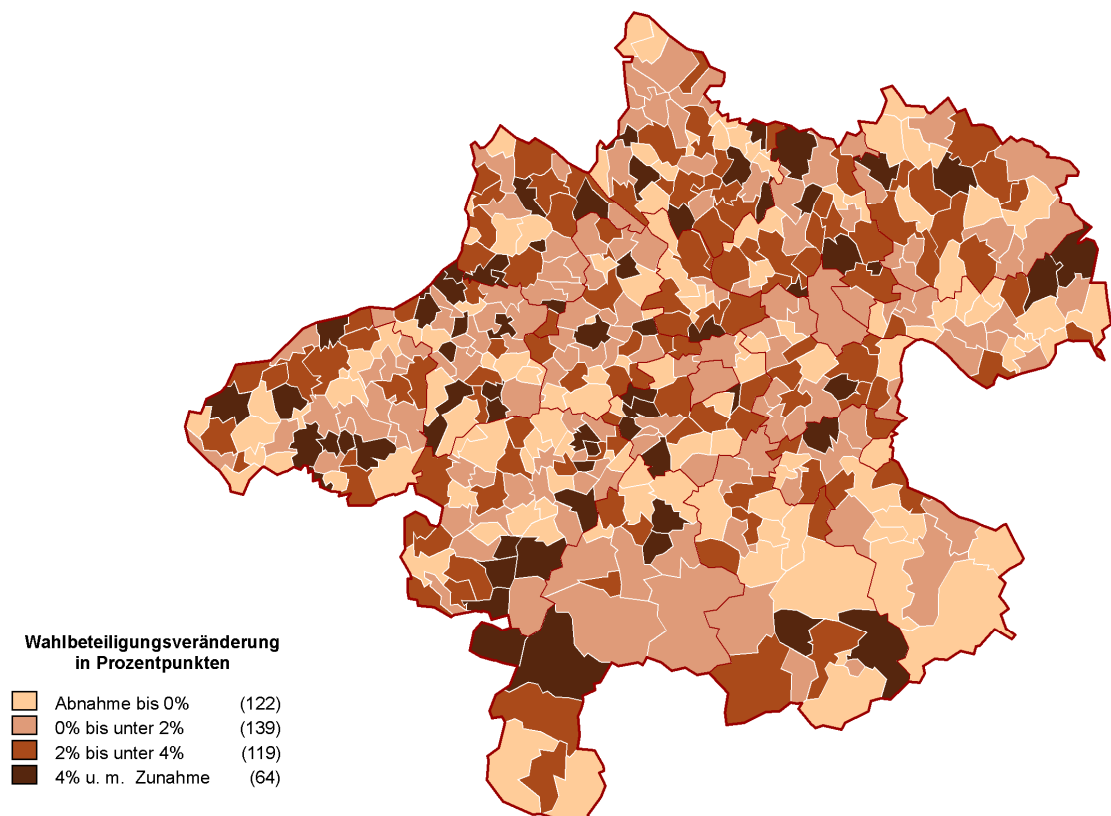
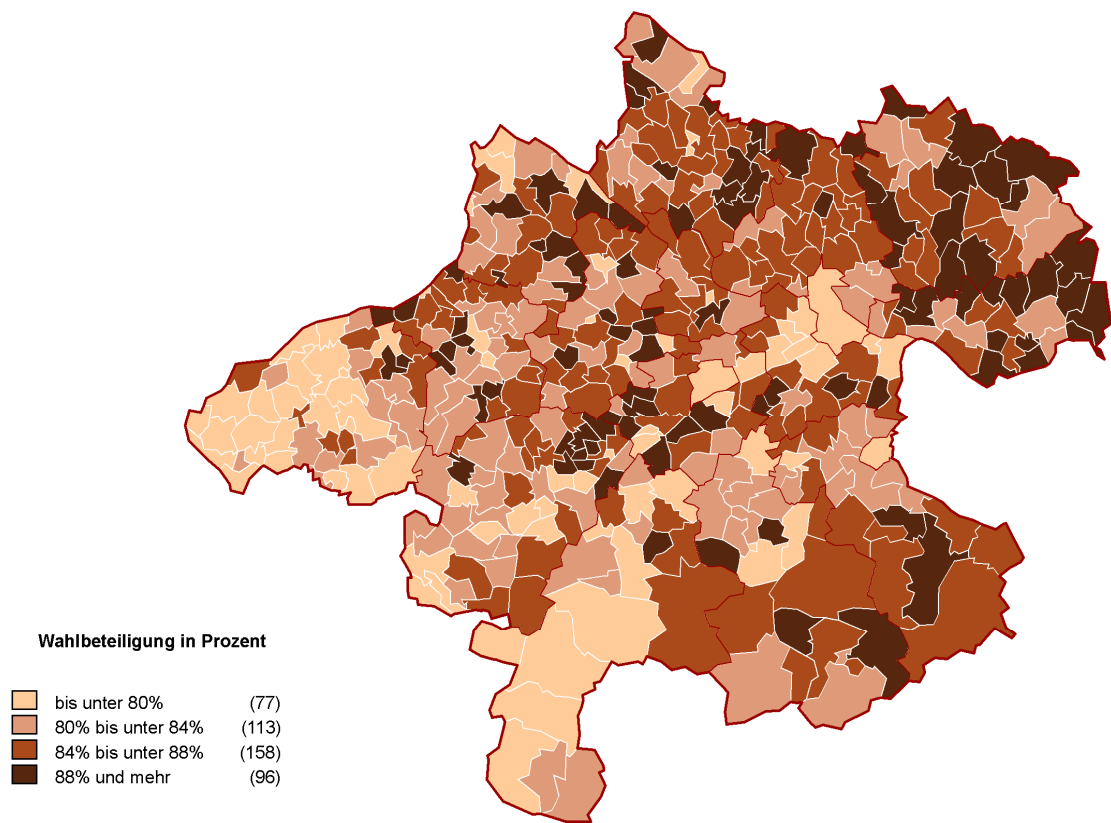
Bürgermeisterwechsel

GemNr	Gemeinde	BGM 2003	BGM 2009
40431	Pfaffstätt	SPÖ	ÖVP
40436	St.Johann a.W.	ÖVP	SPÖ
40437	St.Pantaleon	SPÖ	ÖVP
40502	Aschach a.d.D.	SPÖ	ÖVP
40711	Laakirchen	SPÖ	ÖVP
40713	Ohlsdorf	SPÖ	ÖVP
40719	Scharnstein	SPÖ	ÖVP
40809	Haag a.Hausruck	SPÖ	ÖVP
40821	Pollham	ÖVP	GIG
40919	Steinbach a.Z.	ÖVP	SPÖ
40921	Vorderstoder	SPÖ	ÖVP
41004	Eggendorf	SPÖ	ÖVP
41007	Hörsching	SPÖ	ÖVP
41009	Kematen a.d.Kr.	SPÖ	ÖVP
41125	Waldhausen	SPÖ	ÖVP
41202	Antiesenhofen	ÖVP	BZÖ
41220	Ort	ÖVP	FPÖ
41236	Wippenham	ÖVP	SPÖ
41315	Klaffer	SPÖ	ÖVP
41411	Kopfing	FKW	ÖVP
41413	Münzkirchen	ÖVP	SPÖ
41418	St.Florian a.I.	SPÖ	ÖVP
41420	St.Roman	ÖVP	BZÖ
41503	Bad Hall	SPÖ	ÖVP
41517	Ternberg	ÖVP	SPÖ
41702	Attersee	ÖVP	SPÖ
41749	Weyregg a.A.	WBF	SPÖ
41804	Buchkirchen	SPÖ	ÖVP
41808	Gunskirchen	SPÖ	ÖVP
41823	Thalheim	SPÖ	ÖVP



Kandidatenliste der Sonstigen Kandidaten (Sonst1, 2, 3) zur Bürgermeisterwahl 2009

Gem.Nr.	Gemeinde	Position	Liste	Kurzbez.	Name
40410	Gilgenberg am Weihart	SONST2	9	FWP	Franz Pemwieser
40416	Jeging	SONST1	8	JULI	Gerhard Hager
40421	Mattighofen	SONST1	8	BfM	MBA Sonja Löffler
40437	Sankt Pantaleon	SONST1	8	OGL	Johann Eberherr
40501	Alkoven	SONST1	8	LFA	Ernst Eder
40616	Sandl	SONST1	8	BLS	Christian Steinecker
40627	Bad Zell	SONST1	8	UBBZ	Mag. Manfred Hofko
40704	Ebensee	SONST1	8	BÜFE	Josef Piontek
40717	Sankt Wolfgang im Salzkammerg	SONST1	8	BL	Dr. Raimund Bahr
40821	Pollham	SONST1	8	GIG	Johann Gigleitner
40827	Schlüßlberg	SONST1	8	DUS	Dietmar Gruber
40909	Molln	SONST1	8	BIM	Alfred Platzer
40917	Schlierbach	SONST1	8	BL	Mag. Johannes Winkler-Ebner
40923	Windischgarsten	SONST1	8	FÜRWI	Wolfgang Koblmüller
41004	Eggendorf im Traunkreis	SONST1	8	BLE	Werner Dosti
41017	Pasching	SONST1	8	KAINZ	Franz Kainz
41017	Pasching	SONST3	10	BÖHM	Ing. Fritz Böhm
41109	Langenstein	SONST1	8	PRO	Gottfried Stütz
41125	Waldhausen im Strudengau	SONST1	8	WBL	Josef Steindl
41219	Obernberg am Inn	SONST1	8	BOMB	Dipl.Päd. Martin Bruckbauer
41236	Wippenham	SONST1	8	WFW	Helmut Zechleitner
41331	Sankt Johann am Wimberg	SONST1	8	IZ	Ute Gattringer
41502	Aschach an der Steyr	SONST1	8	LAN	Franz Schaumberger
41518	Waldneukirchen	SONST1	8	BLW	Friedrich Gruber
41522	Weyer	SONST1	8	WBL	Günther Neidhart
41617	Ottensheim	SONST1	8	pro O	Ulrike Maria Böker
41621	Sankt Gotthard im Mühlkreis	SONST1	8	UNS	DI. Herbert Nikolaus Weissengruber
41624	Steyregg	SONST1	8	SBU	Josef Buchner
41711	Gampern	SONST1	8	UBG	Manfred Binder
41722	Ottang am Hausruck	SONST1	8	BLO	Herwig Dworschak
41738	Schwanenstadt	SONST1	8	PUM	Karl Vesely
41806	Edt bei Lambach	SONST1	8	BLE	Dr. iur. Peter Famler
41820	Stadl-Paura	SONST1	8	LR	Helmut Puchinger

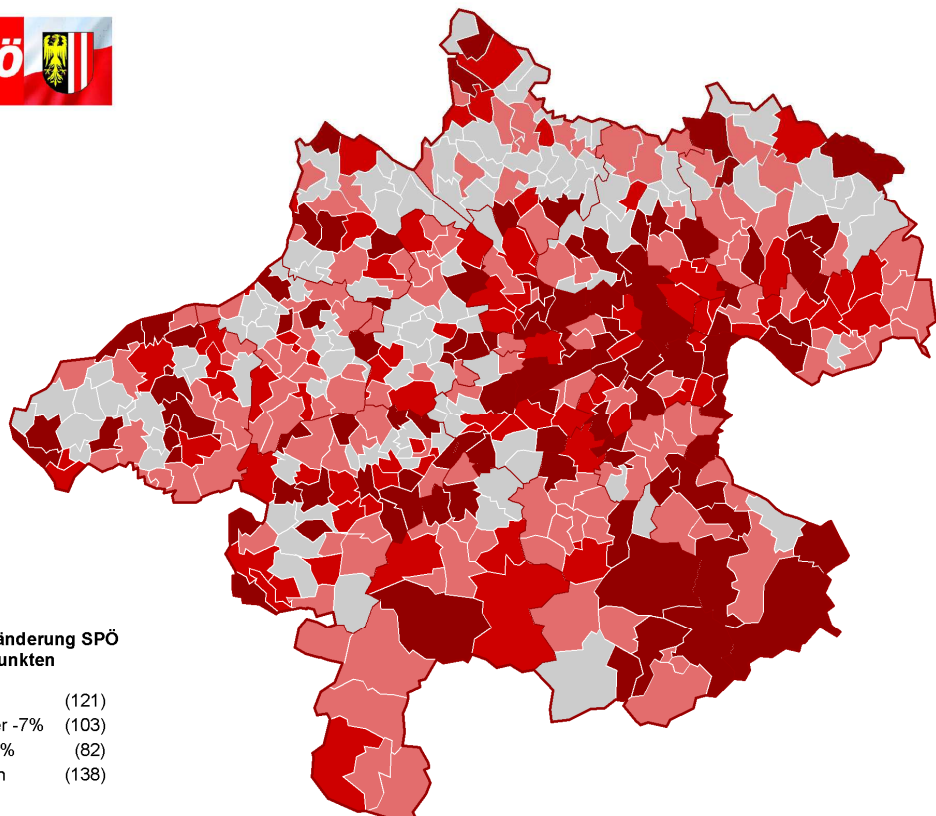
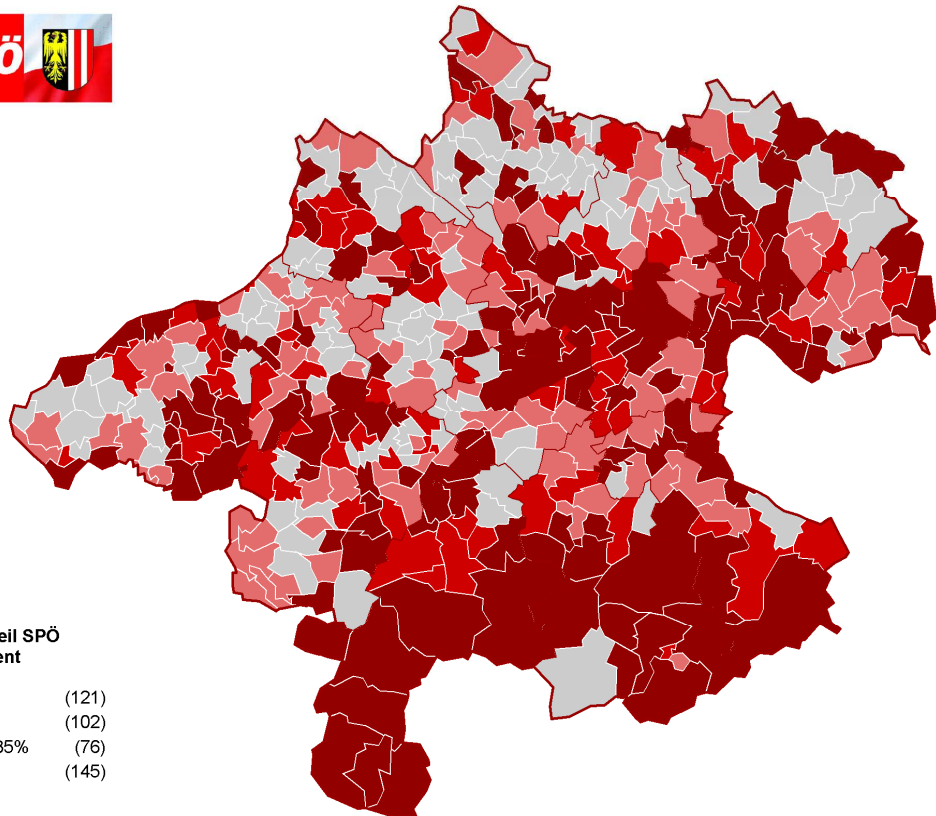
Bürgermeisterwahl, 27.9.2009



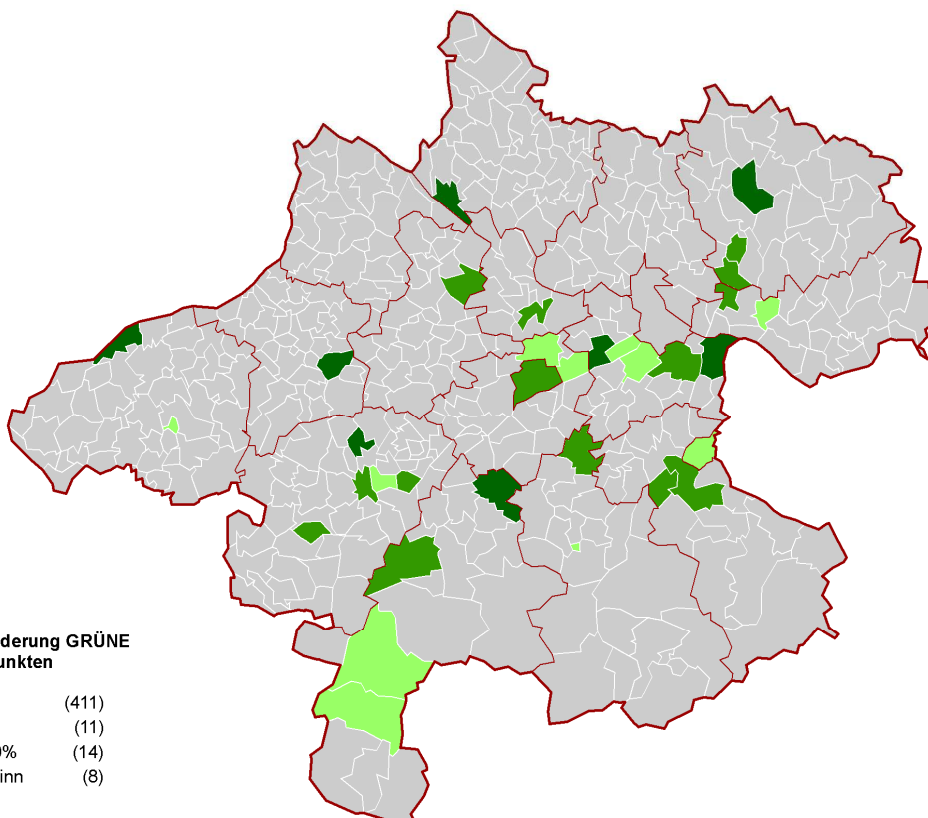
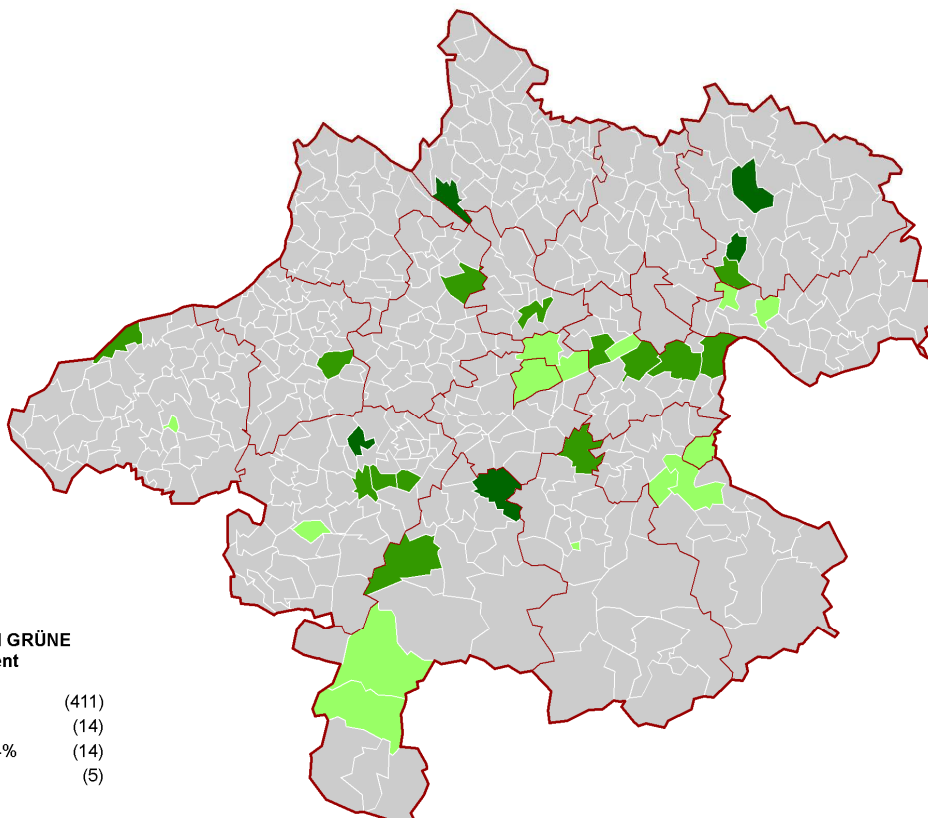
Bürgermeisterwahl, 27.9.2009



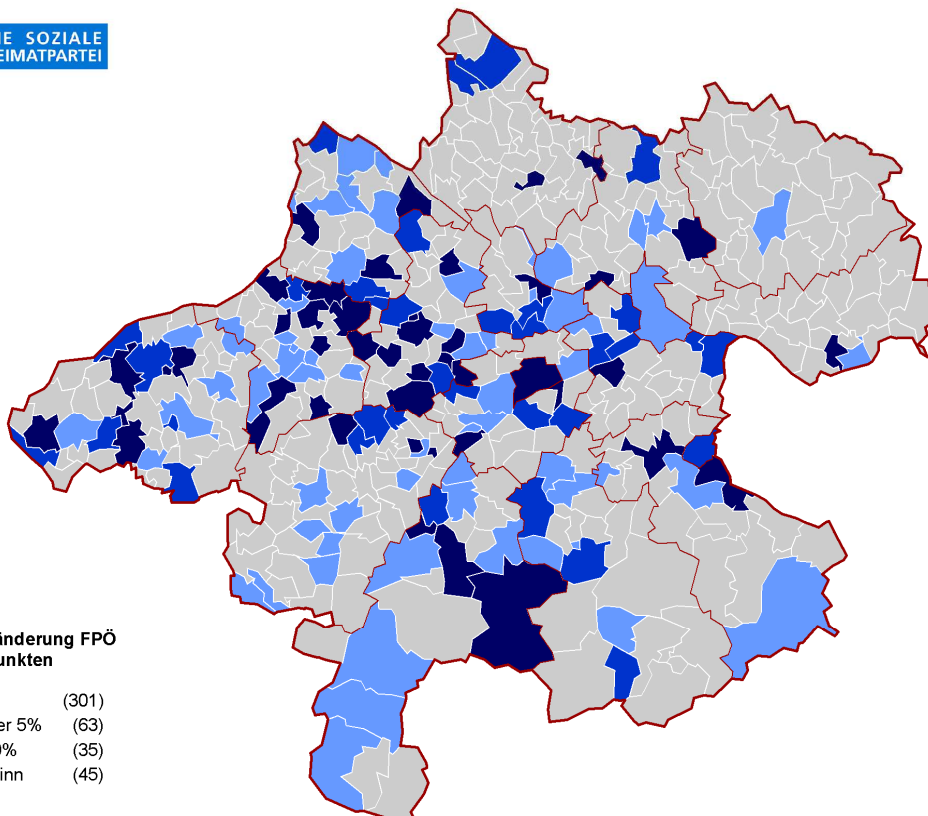
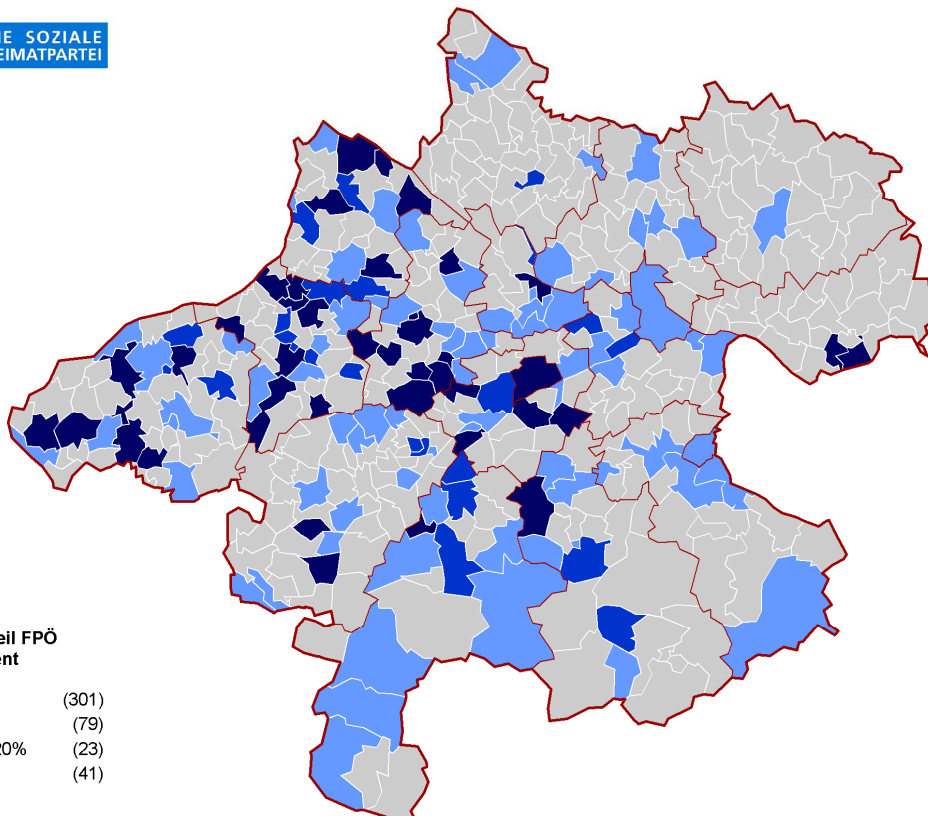
Bürgermeisterwahl, 27.9.2009



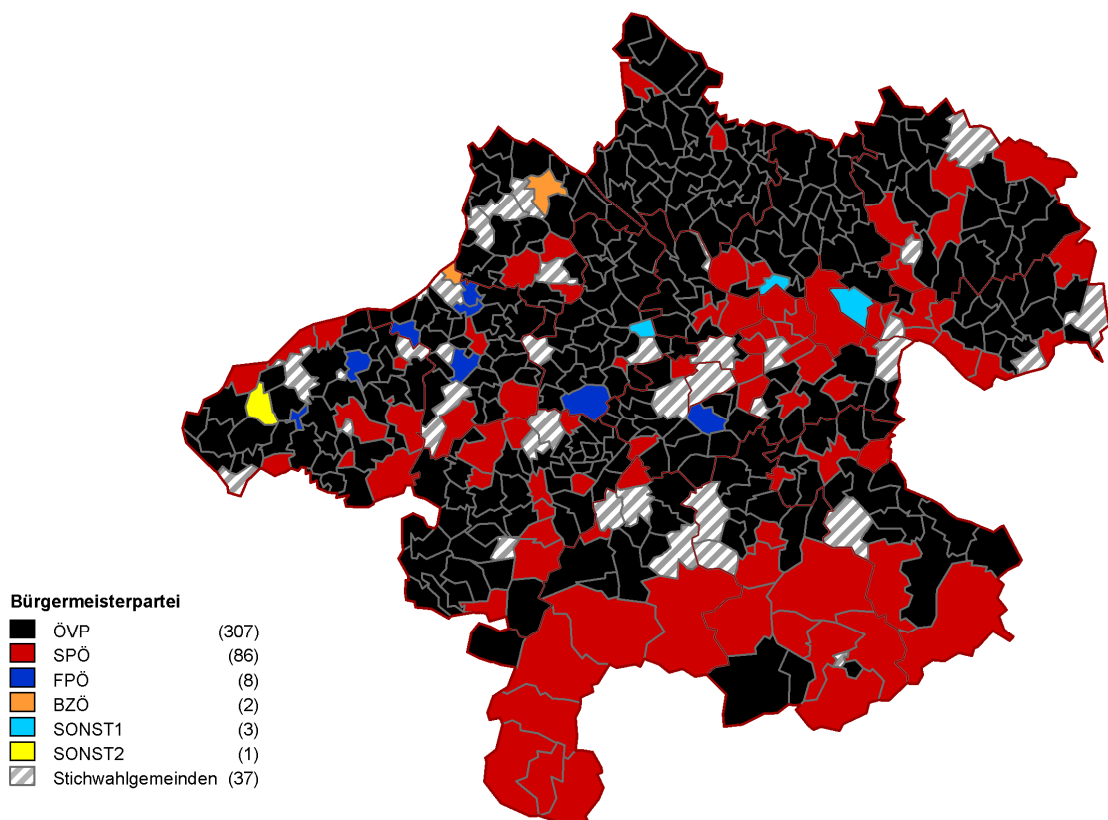
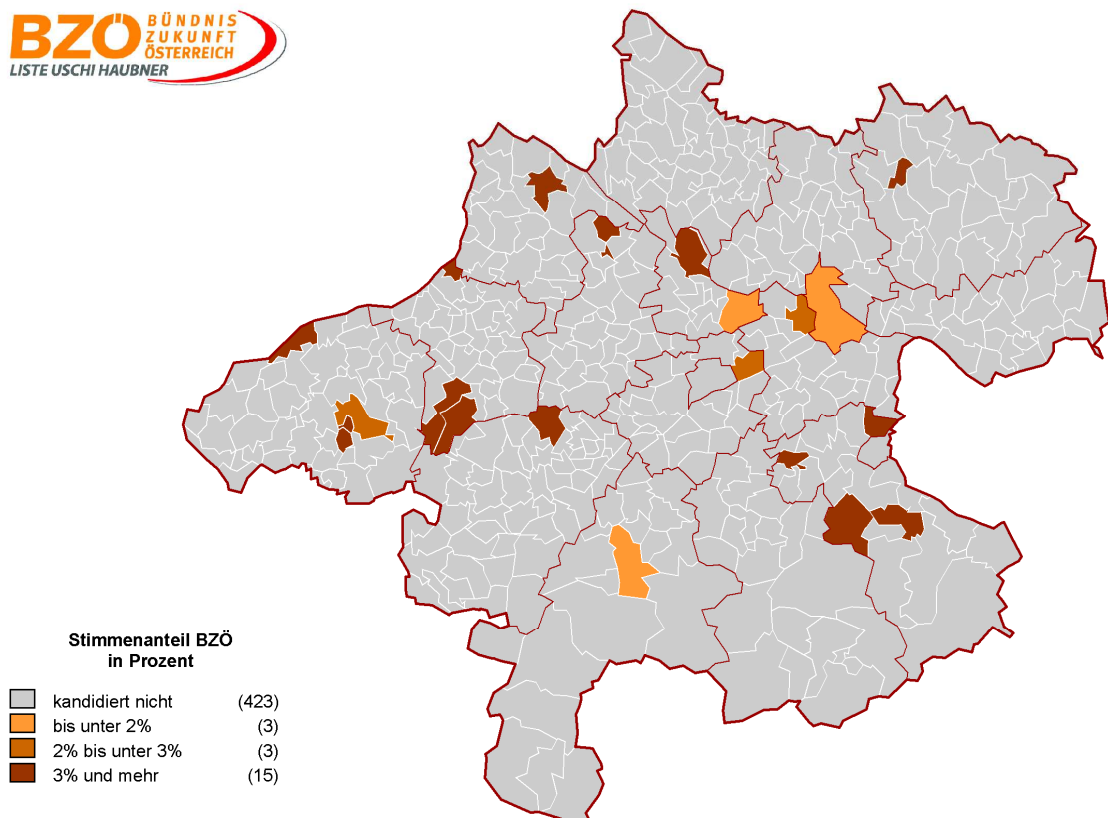
Bürgermeisterwahl, 27.9.2009



Bürgermeisterwahl, 27.9.2009

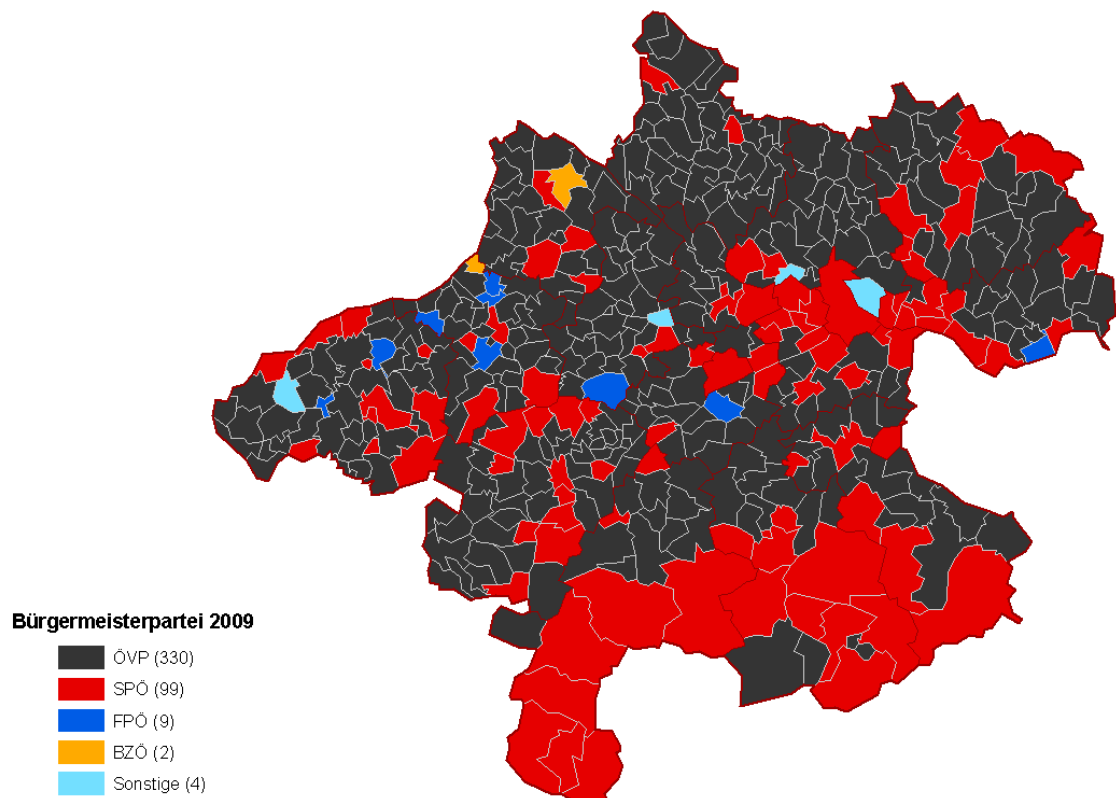


Bürgermeisterwahl, 27.9.2009



Bürgermeisterwahl, 27.9.2009

nach der Stichwahl 11.10.2009



zum Vergleich zur Bürgermeisterwahl 2003

